

DESCRIZIONE

L'ambito è localizzato ad est del costruendo Piano di zona, è da intendersi quale completamento di una zona in fase di urbanizzazione.

DOCUMENTO DI PIANO

A14a

SCHEDA ATr2

Revisione n.

-

Data

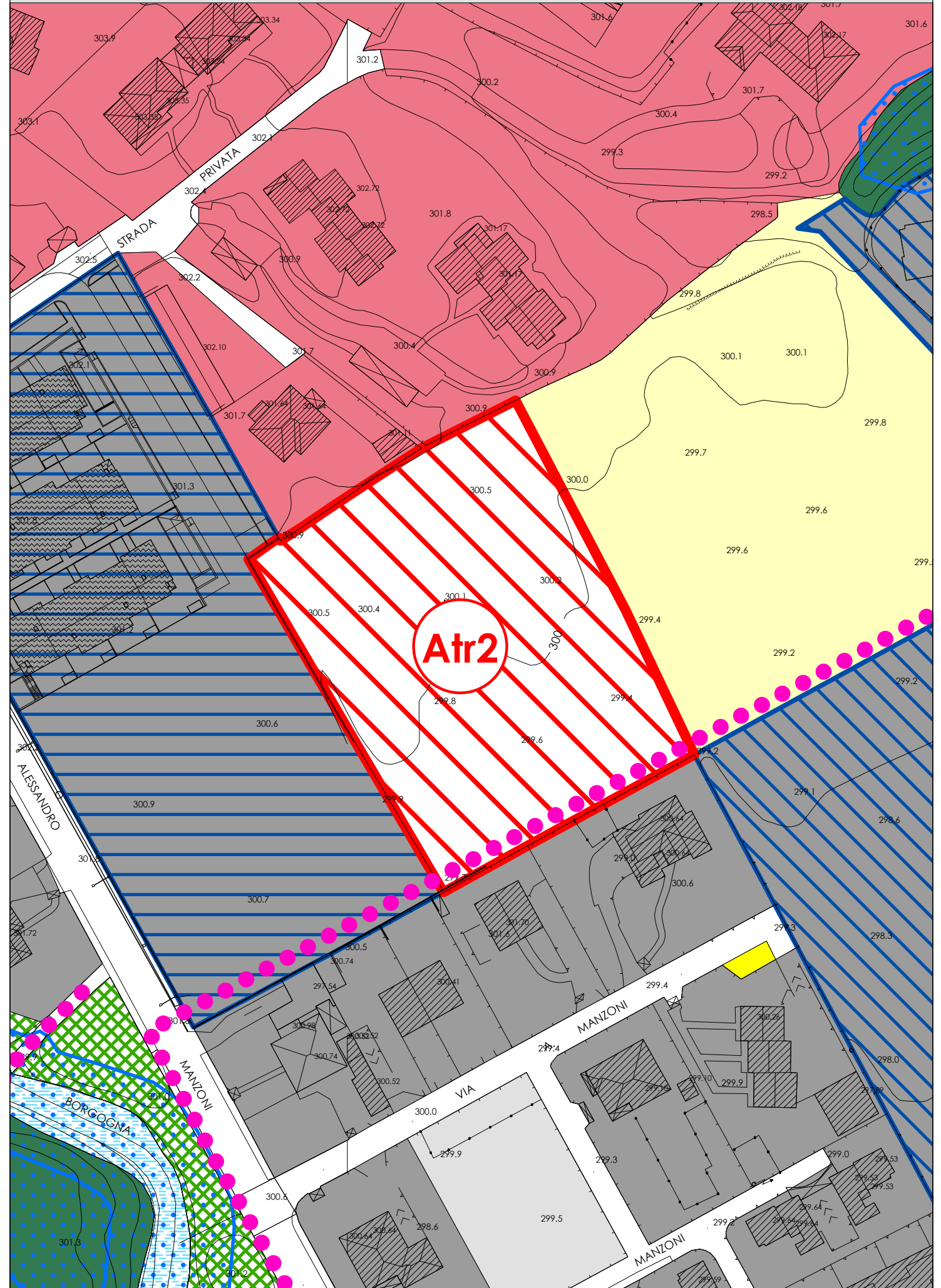
5 Novembre 2008

Scala

1:1.000

Percorso sorgente dati: \\Bergamo-storage\pubblica\PGT BARZANA\Territorio_e_Urbanistica\Piano_di_Governo_del_Territorio\Mxd\A14a_SCHEDA ATr2.mxd

ESTRATTO DEL DOCUMENTO DI PIANO



PARAMENTRI DI INTERVENTO

MODALITA' DI INTERVENTO: Permesso di costruire convenzionato



RAPPORTO DI UTILIZZAZIONE: 0,30 mq/mq

ALTEZZA MASSIMA: 7,50 m

DESTINAZIONE D'USO: Residenziale

DOTAZIONE DI SERVIZI: 10 mq/ab insediabile

COMPENSAZIONI: Verde pubblico attrezzato mq 1.700

-  COMPARTO DI POSSIBILE EDIFICAZIONE RESIDENZIALE
-  ATTREZZATURE A VERDE PUBBLICO

DOCUMENTO DI PIANO

A14b

SCHEDA ATr2

Revisione n.	Data	Scala
-	5 Novembre 2008	1:1.000

Percorso sorgente dati: \\Bergamo-storage\pubblica\PGT BARZANA\Territorio_e_Urbanistica\Piano_di_Governo_del_Territorio\Mxd\A14b_SCHEDA ATr2.mxd

ESTRATTO DEL DOCUMENTO DI PIANO

