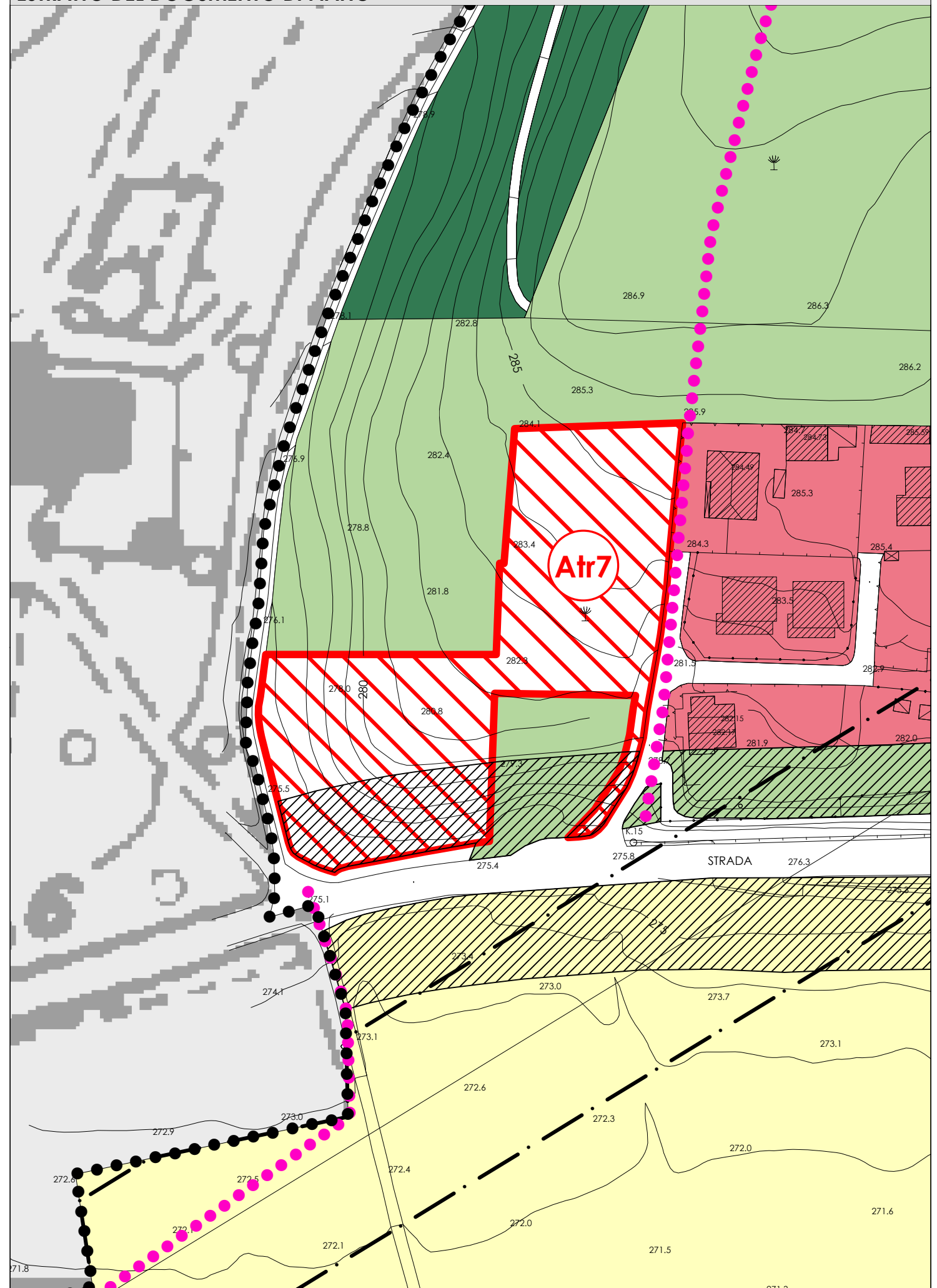


DESCRIZIONE

Trattasi di un modesto completamento di una zona già edificata con costruzioni rade e giardini privati.

ESTRATTO DEL DOCUMENTO DI PIANO



DOCUMENTO DI PIANO

A19a

SCHEDA ATr7

MODIFICATA CON DELIBERA DI
C.C. N. 14 DEL 30/03/2009

| Revisione n. | Data | Scala |
|--------------|----------------------------------|---------|
| - | 5 Novembre 2008 30 Marzo 2009 | 1:1.000 |

Percorso sorgente dati: \\Bergamo-storage\pubblica\PGT BARZANA\Territorio e Urbanistica\Piano di Governo del Territorio APPROVATO\Mxd\A19a_SCHEDA ATr7.mxd

PARAMENTRI DI INTERVENTO





MODALITA' DI INTERVENTO: Permesso di costruire convenzionato

SLP Max: 240,00 mq

ALTEZZA MASSIMA: 4,50 m

DESTINAZIONE D'USO: Residenziale (fabbricato unifamiliare)

COMPENSAZIONI: Allargamento della strada d'accesso al comparto
Parcheggio pubblico di mq 180,00.
Cessione a titolo gratuito per circa mq 1.100 dell'area
di proprietà che verrà utilizzata per la costruzione della
rotatoria (mapp. 678 in parte).

-  COMPARTO DI POSSIBILE EDIFICAZIONE RESIDENZIALE
-  AREE PER PARCHEGGI PUBBLICI E DI USO PUBBLICO
-  VERDE PRIVATO
-  STRADA COMUNALE

DOCUMENTO DI PIANO

A19b

SCHEDA ATr7

MODIFICATA CON DELIBERA DI
C.C. N. 14 DEL 30/03/2009

| | | |
|--------------|----------------------------------|---------|
| Revisione n. | Data | Scala |
| - | 5 Novembre 2008 30 Marzo 2009 | 1:1.000 |

Percorso sorgente dati: \\Bergamo-storage\pubblica\PGT BARZANA\Territorio_e_Urbanistica\Piano_di_Governo_del_Territorio_APPROVATO\Mxd\A19b_SCHEDA ATr7.mxd

I POTESI DI INTERVENTO

