



SEZIONE IDROGEOLOGICA I-I



S

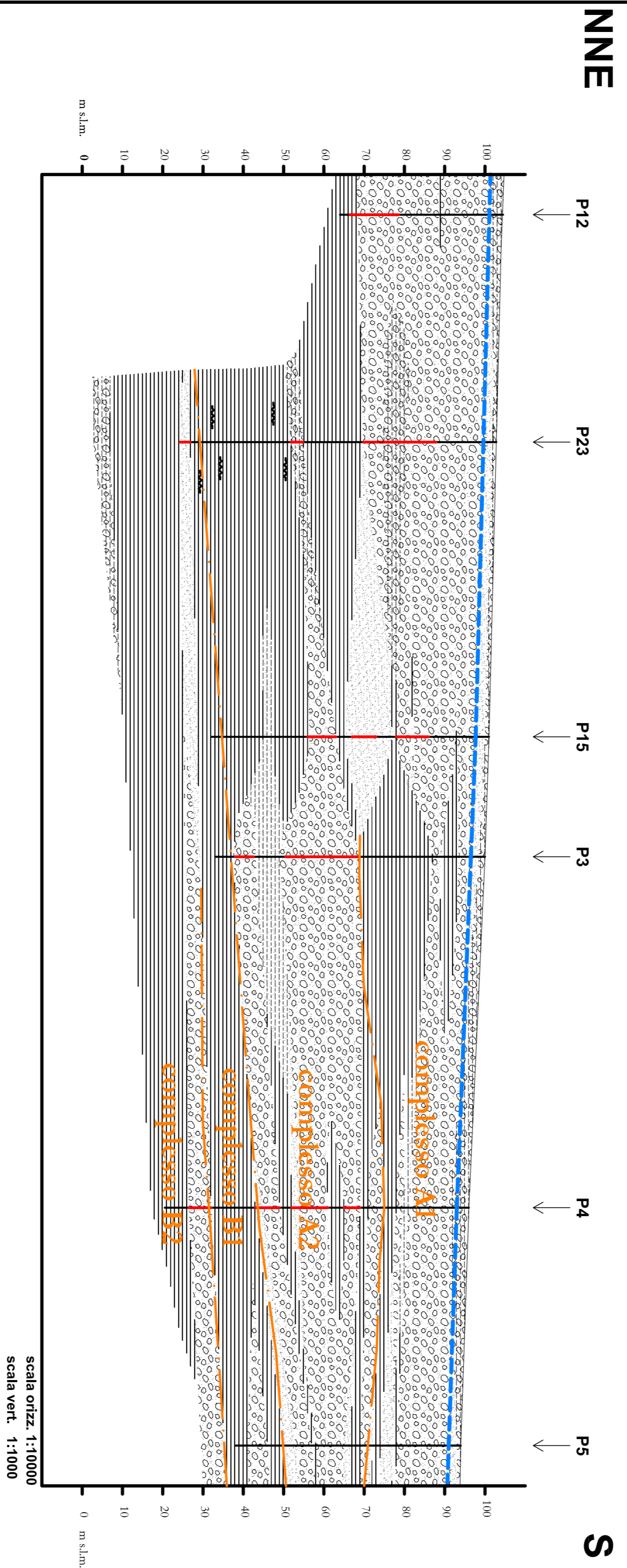
NW

SEZIONE IDROGEOLOGICA IV-IV



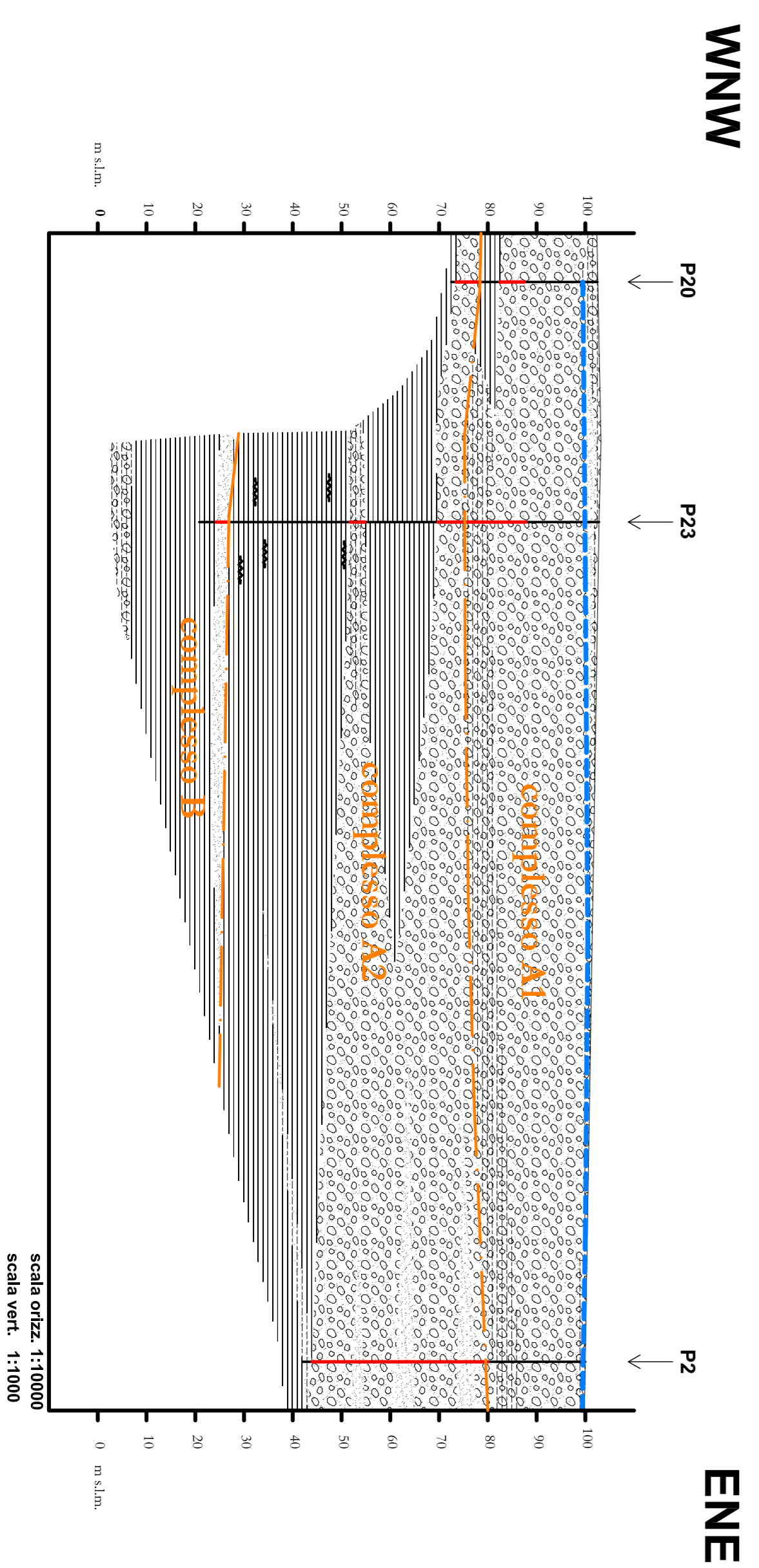
E

SEZIONE IDROGEOLOGICA II-II



S

SEZIONE IDROGEOLOGICA III-III



ENE

LEGENDA

- argille e limi
- sabbie
- ghiaie e ciottoli
- torba
- pozzo con stratigrafia
- livello freatico
- filtro
- limite complesso acquifero



Regione Lombardia

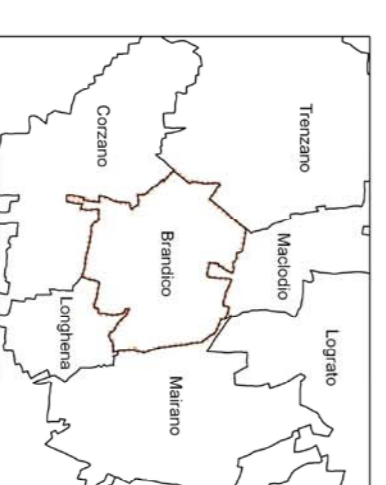


Provincia di Brescia

Comune di Brandico



COMPONENTE GEOLOGICA,
IDROGEOLOGICA E SISMICA DEL
PIANO DI GOVERNO DEL TERRITORIO
(L.R. 12/2005)



Dr. Geol. Massimiliano Pelizzari

Dr. Geol. Carmela Ricci

Via Tosio, 28 - Brescia - Telefono e Fax 030 3757893

TAV. 3

SEZIONI IDROGEOLOGICHE

SCALA ORIZZ. 1:10.000
SCALA VERT. 1:1.000
GIUGNO 2010