



Comune di Brandico



COMPONENTE GEOLOGICA, IDROGEOLOGICA E SISMICA DEL PIANO DI GOVERNO DEL TERRITORIO (L.R. 12/2005)



Dr. Geol. Massimiliano Pelizzari
Dr. Geol. Carmela Ricci
Via Tosio, 28 - Brescia - Telefono e Fax 030 3757893

TAV. 6






CARTA DI SINTESI

SCALA 1:5.000

GIUGNO 2010

Legenda

AREE VULNERABILI DAL PUNTO DI VISTA IDROGEOLOGICO

-  aree con emergenze idriche (fontanili)
-  soggiacenza <2 m
-  aree a bassa soggiacenza della falda
-  soggiacenza compresa fra 5 e 2 m
-  confine comunale

