



STUDIO PER LA DETERMINAZIONE DEL RETICOLO IDRICO MINORE






(ai sensi D.G.R. n.7/7868 del 25-01-2002, n.7/13950 del 01-08-2003, D.d.g. n. 8943 03-08-2007, D.G.R. n. 8/8127 del 01-10-2008)




Dr. Geol. Massimiliano Pelizzari
 Dr. Geol. Carmela Ricci
 Via Tosio, 28 - Brescia - Telefono e Fax 030 3757893

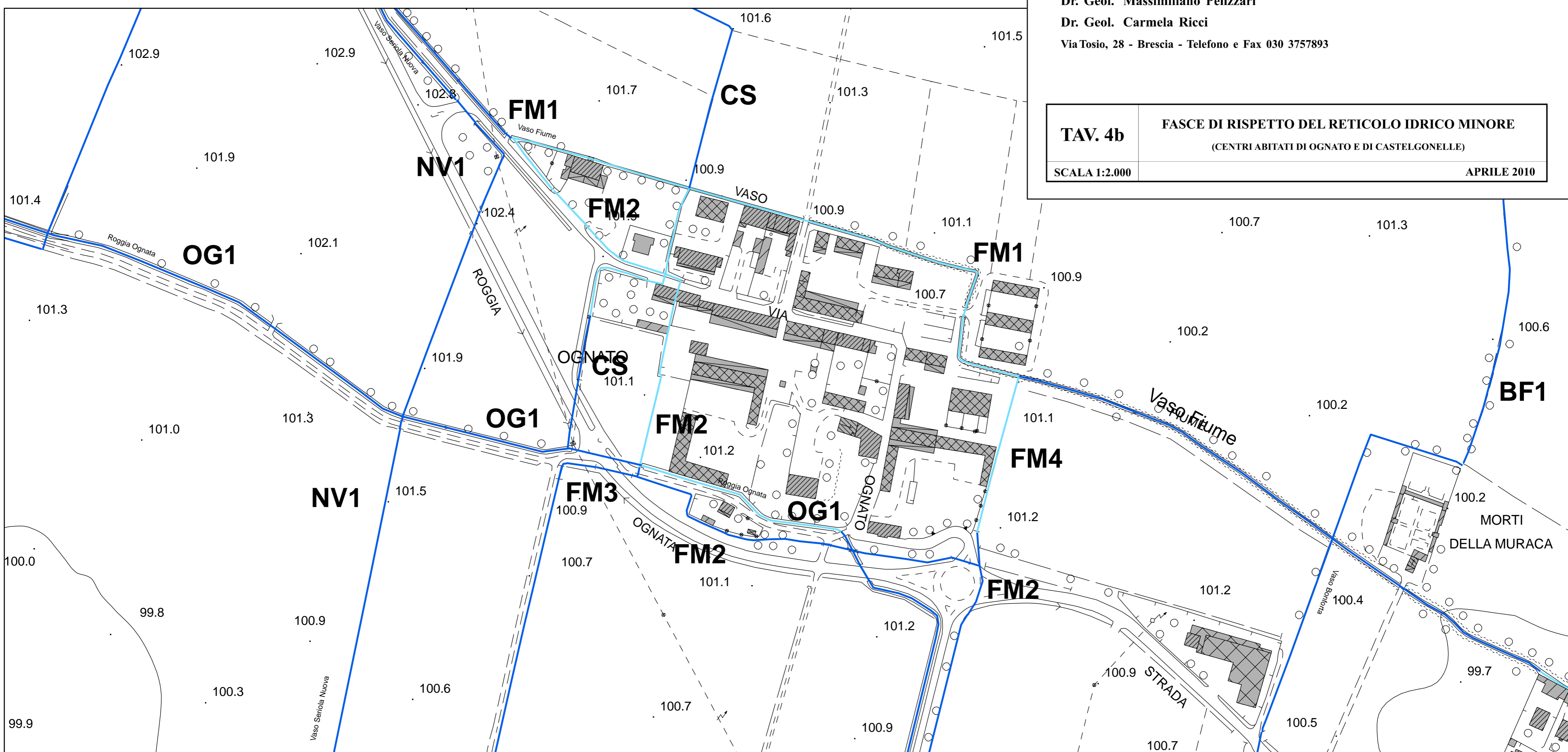
TAV. 4b	FASCE DI RISPETTO DEL RETICOLO IDRICO MINORE
	(CENTRI ABITATI DI OGNATO E DI CASTELGONELLE)
SCALA 1:2.000	APRILE 2010

Legenda

-  corsi d'acqua ad alto grado di tutela 10 m
-  corsi d'acqua a medio grado di tutela 5 m
-  corsi d'acqua intubati a basso di grado tutela 1 m
-  sigla identificativa
-  confine comunale



CENTRO ABITATO DI OGNATO



CENTRO ABITATO DI CASTELGONELLE

