PGT 2009

PIANO DI GOVERNO DEL TERRITORIO

DOCUMENTO DI PIANO

TAVOLA CONOSCITIVA

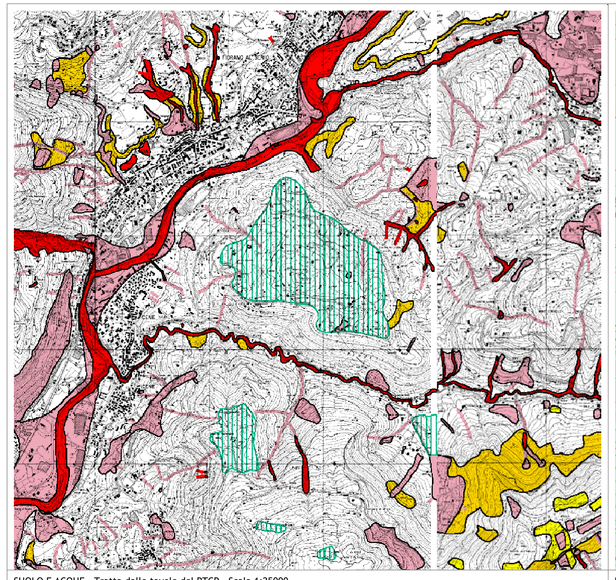

SUOLO E ACQUE - Tratta dalle tavole del PTCP - Scala 1:25000

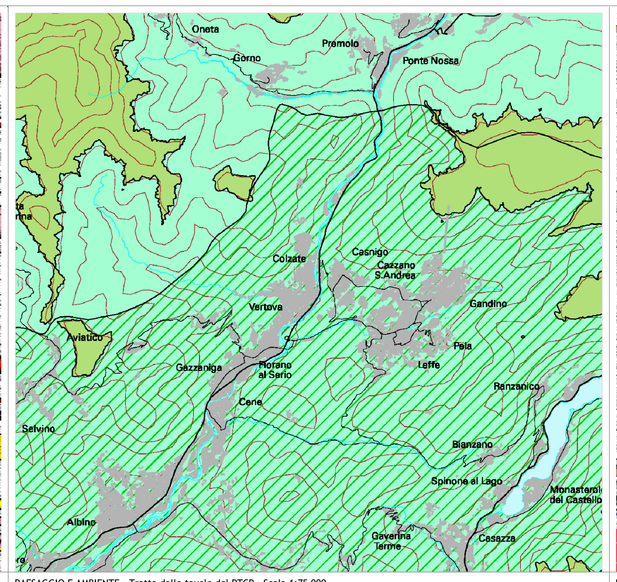

PAESAGGIO E AMBIENTE - Tratta dalle tavole del PTCP - Scala 1:75 000

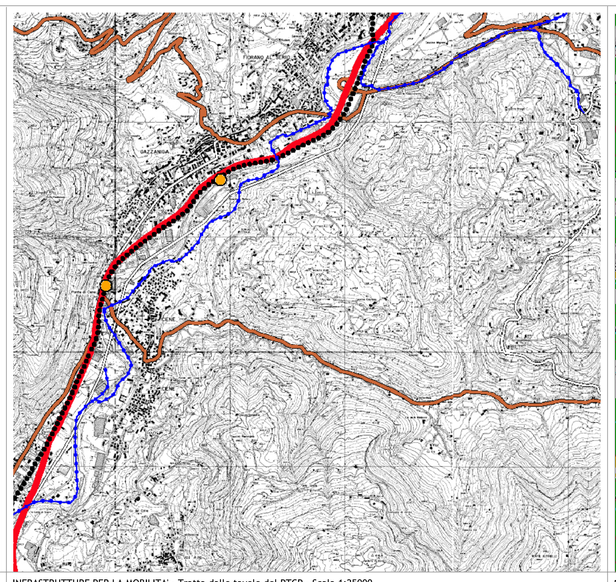

INFRASTRUTTURE PER LA MOBILITA' - Tratta dalle tavole del PTCP - Scala 1:25000

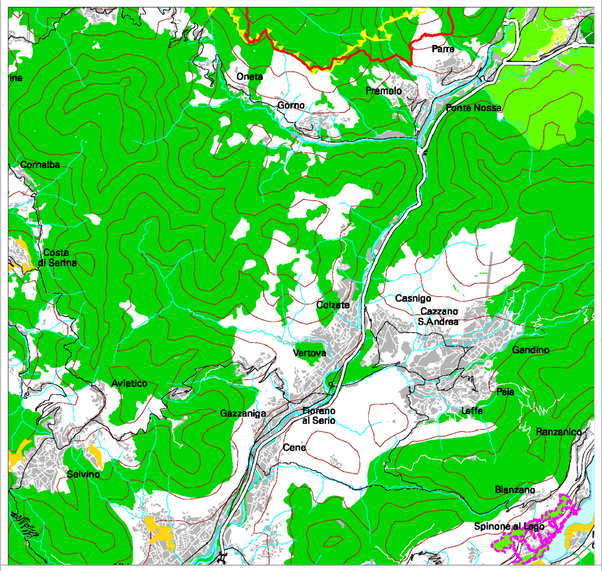

RETE ECOLOGICA PROVINCIALE A VALENZA PAESISTICA-AMBIENTALE - Tratta dalle tavole del PTCP - Scala 1: 75 000

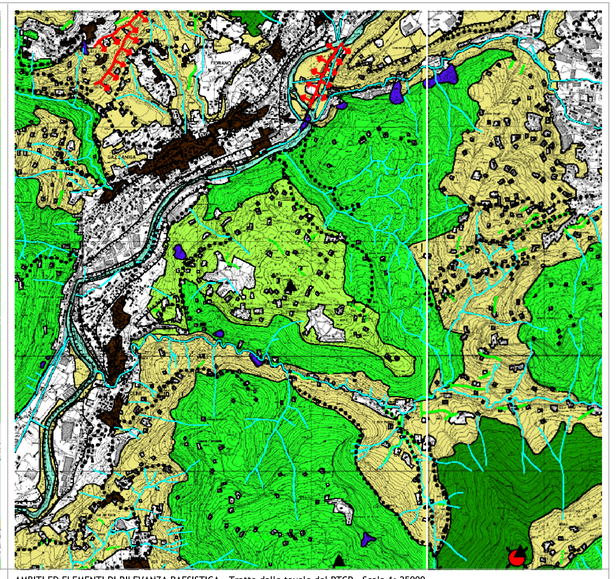

AMBITI ED ELEMENTI DI RILEVANZA PAESISTICA - Tratta dalle tavole del PTCP - Scala 1: 25000

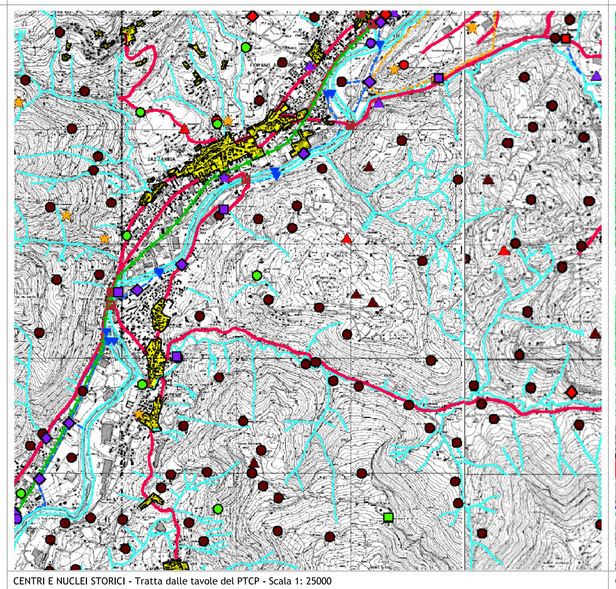

CENTRI E NUCLEI STORICI - Tratta dalle tavole del PTCP - Scala 1: 25000

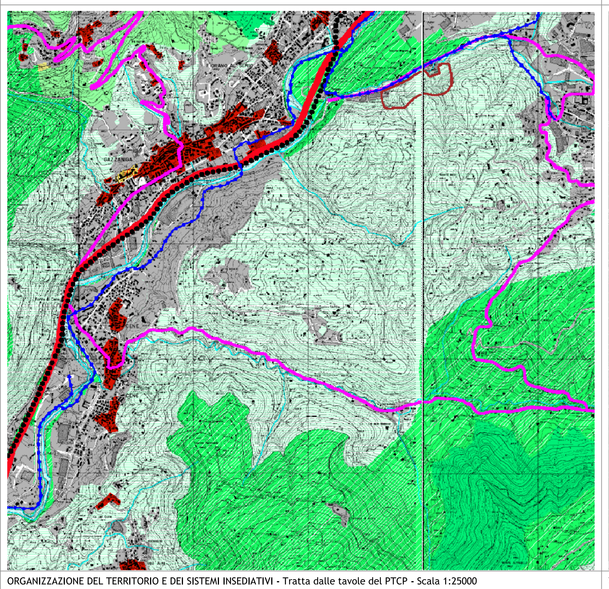

ORGANIZZAZIONE DEL TERRITORIO E DEI SISTEMI INSEDIATIVI - Tratta dalle tavole del PTCP - Scala 1:25000

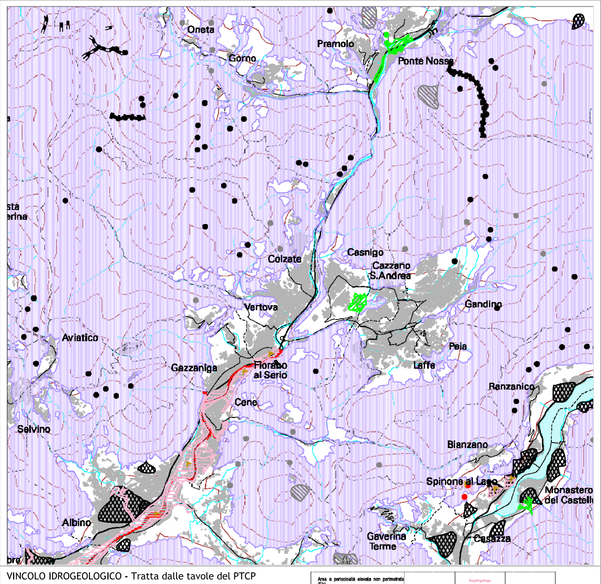

VINCOLO IDROGEOLOGICO - Tratta dalle tavole del PTCP

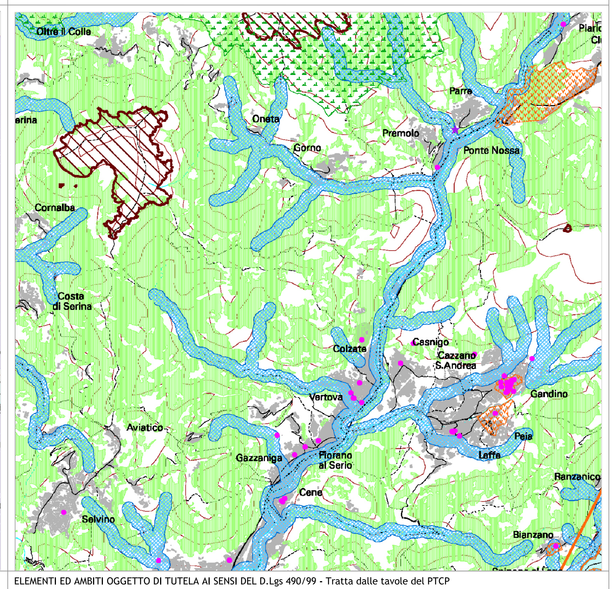

ELEMENTI ED AMBITI OGGETTO DI TUTELA AI SENSI DEL D.Lgs 490/99 - Tratta dalle tavole del PTCP

DOCUMENTO DI PIANO PGT 2009

COMUNE DI CENE
Provincia di Bergamo

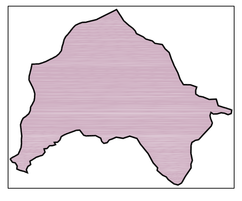

Sindaco:
Valoti Giorgio

Segretario:
Dott. Ventura Gianmaria

Progettista incaricato:
Architetto Loglio Stefano
Collaboratori:
Dott. Facchinetti Paolo
Geom. Scuri Monica
Valutazione Ambientale Strategica:
Dott. Gibellini Luca
Componente geologica, idrogeologica e sismica:
Dott. geol. Gritti Andrea

ADOTTATO DAL CONSIGLIO COMUNALE DI CENE CON DELIBERA DEL N°
ADOTTATO DALLA GIUNTA REGIONALE CON DELIBERA DEL N°

scale varie

TAVOLA CONOSCITIVA

Tav. A2