PGT 2009

PIANO DI GOVERNO DEL TERRITORIO

PIANO DELLE REGOLE

AMBITI DI TRASFORMAZIONE

legenda:

ambito del centro storico

A1,A2 — insediamenti di antica formazione (A)

ambiti residenziali

- contenimento allo stato di fatto (B1)
- trasformazione soggetta a P.A. (B2)

ambiti a verde a servizio della residenza

- verde privato (B3)
- verde privato vincolato (B4)

ambiti produttivi

- trasformazione (D1)
- contenimento (D2)

ambiti di servizio

- direzionale - commerciale - terziario (D3)
- deposito e stoccaggio (D4)

ambiti agricoli

- ambito agricolo (E1)
- ambito ambientale (E2)

ambiti a standard

- servizi pubblici (F)

ambiti tecnologici

- impianti tecnologici (M)

ambiti di rispetto

- limite di rispetto fluviale (R1)
- limite di rispetto cimiteriale (R2)
- limite di protezione di sorgenti/serbatoi acquedotti (R3)

segni grafici di perimetrazione

- perimetro di P.A.
- confine comunale
- limite di salvaguardia
- limite di interesse ambientale
- ambito edificabile
- strade di progetto allargamenti e rettifica di tracciati esistenti
- percorsi ciclopedonali

CARATTERISTICHE DELLE PRINCIPALI STRUTTURE VIARIE URBANE - SEZIONI TIPO
CATEGORIA E (Codice della strada)

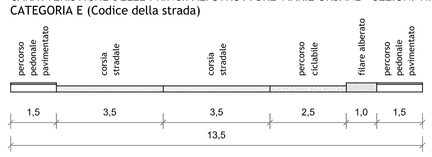

A - Viabilità principale interna

CATEGORIA F (Codice della strada)

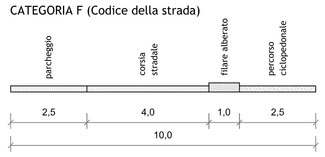

B1a - Viabilità principale interna alberata unico senso

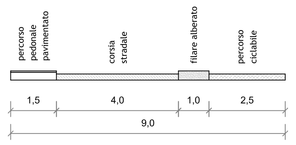

B1b - Viabilità principale interna alberata unico senso

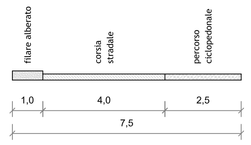

B2 - Viabilità principale interna unico senso

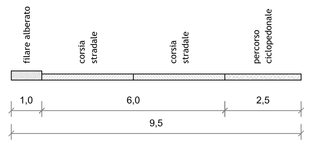

B3 - Viabilità principale interna doppio senso

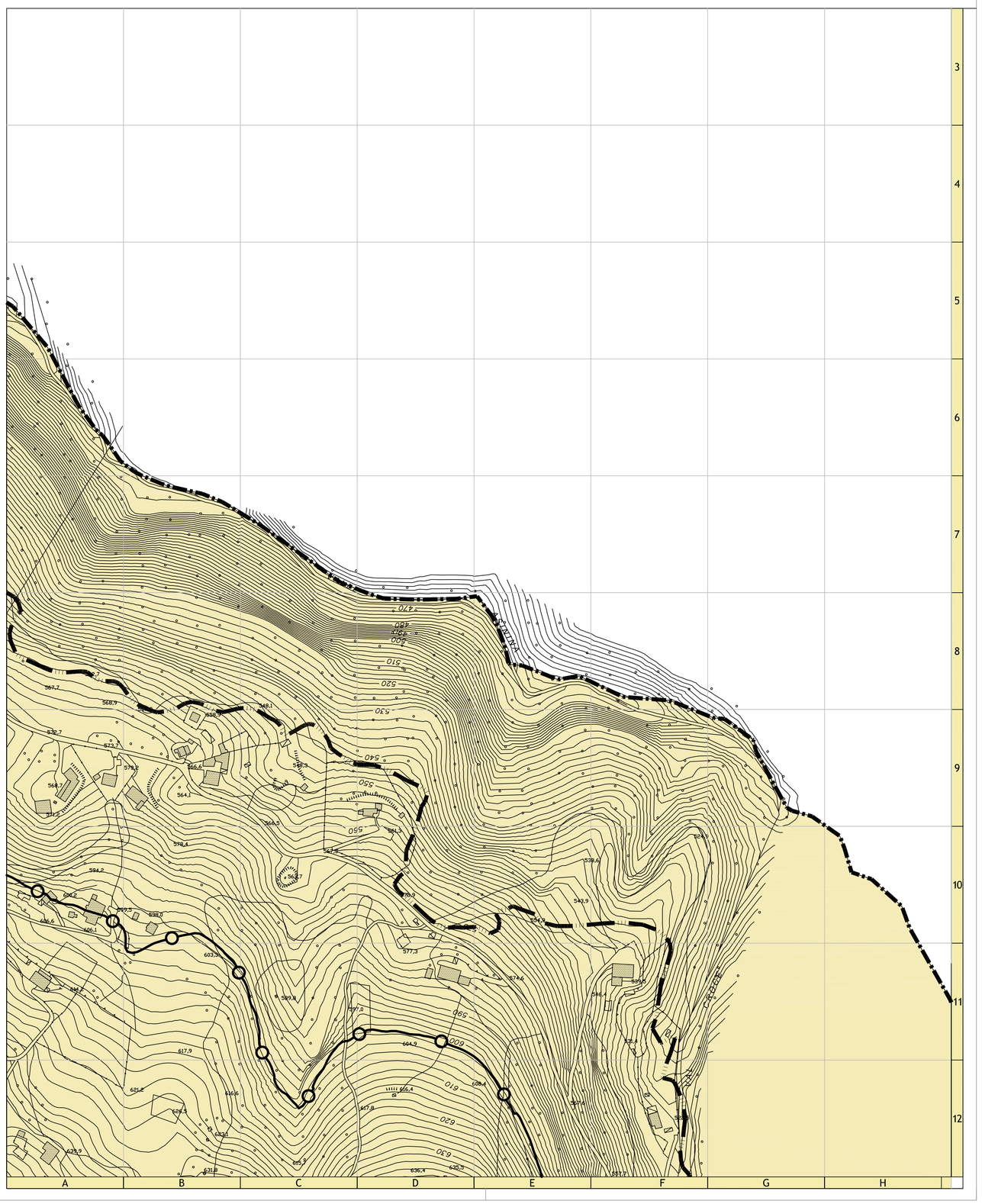

PIANO DELLE REGOLE PGT 2009

COMUNE DI CENE
Provincia di Bergamo

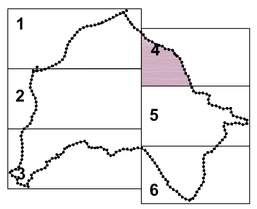

Sindaco:
Valoti Giorgio

Segretario:
Dott. Ventura Gianmaria

Progettista incaricato:
Architetto Loglio Stefano
Collaboratori:
Dott. Facchinetti Paolo
Geom. Scuri Monica

Valutazione Ambientale Strategica:
Dott. Gibellini Luca
Componente geologica, idrogeologica e sismica:
Dott. geol. Gritti Andrea

ADOTTATO DAL CONSIGLIO COMUNALE DI CENE CON DELIBERA DEL N°
ADOTTATO DALLA GIUNTA REGIONALE CON DELIBERA DEL N°

scala 1: 2000

Tav. C4 AMBITI DI TRASFORMAZIONE