



COMUNE DI CENE

Provincia di Bergamo

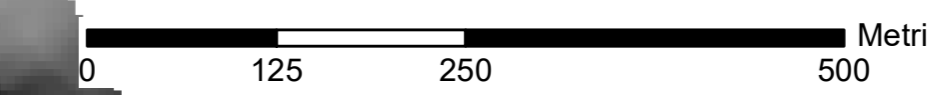


**Documento semplificato del rischio idraulico
comunale
Ai Sensi del Regolamento Regionale
N° 7 del 23 novembre 2017**












**TAVOLA:
G2 - Mappatura aree vulnerabili
dal punto di vista idraulico**

Studio associato **Haltusos** snc di: Gian-Valdo Pirelli, Dr. Geol. Andrea Girelli, Dr. Nat. Mariella Melli, Dr. Geol. Simone Caschi
consulente e servizi nel vasto campo della geologia e dell'ambiente - rilevazioni geo. robotica e inquinamento indoor
Via Tolino, 5/B - 24021 - Alzola (BG)
Via Vespucchi, 47 - 24050 - Concesio (BG)
tel. 035 4425112
info@haltusos.it
PEC: haltusos@haltusos.it
www.haltusos.it

REVISIONE:	DATA:	SCALA:	CODICE TAVOLA:
00	27/07/2018	1 : 5.000	G2



LEGENDA

-  Confine comunale
-  Principali direttrici stimate
-  Aree soggette ad allagamento
-  Aree per le misure strutturali d'invarianza
-  Reticolo Idrico Principale - Tratto a cielo aperto
-  Reticolo Idrico Principale - Tratto in sottopasso
-  Reticolo Idrico Minore - Tratto in sottopasso
-  Reticolo Idrico Minore - Tratto a cielo aperto
-  Impluvio, avvallamento, break-lines
-  Tratto individuato su base catastale privo di funzionalità idraulica
-  Fognatura
-  Tratta collettore fognario acque miste