





**LEGENDA**

-  CONFINE COMUNALE
-  AREE BOScate COME DA PERIMTRAZIONE PIF
-  AMBITI DI ELEVATA NATURALITA' (PTR-PPR)  
isopso 600 m s.l.m.
-  GEOSITO DI INTERESSE PALEONTOLOGICO

**COMUNE DI CENE**  
(prov. di Bergamo)

**PIANO DI GOVERNO DEL TERRITORIO**  
AI SENSI DELLA L.R.12/2005

**DOCUMENTO DI PIANO**


**PIANIFICAZIONE SOVRACOMUNALE**

Data: **GIU 2018**  
 Aggiorn.:  
 Aggiorn.:  
 Scala: **1:5000**  
 Tav. n. **A3**

Adozione: Approvazione:  
 Timbro e firma progettisti Il Sindaco Il Segretario comunale



**LOGLIO & RAVASIO**  
architetti associati  
**Stefano Loglio - Architetto**  
Via Lazzaretto, 18 - 24124 Bergamo  
Tel. 035.249293 - Fax 035.2281701 - Email loglio@architetti-fr.it



**Lucio Fiorina - architetto**  
**Marcello Fiorina - ingegnere**  
Studio associato di architettura urbanistica ed ingegneria  
Sede in via pignolo 5, Bergamo - tel 035-218094 - fax 035-270308  
www.studiofiorina.com - Email info@studiofiorina.com