




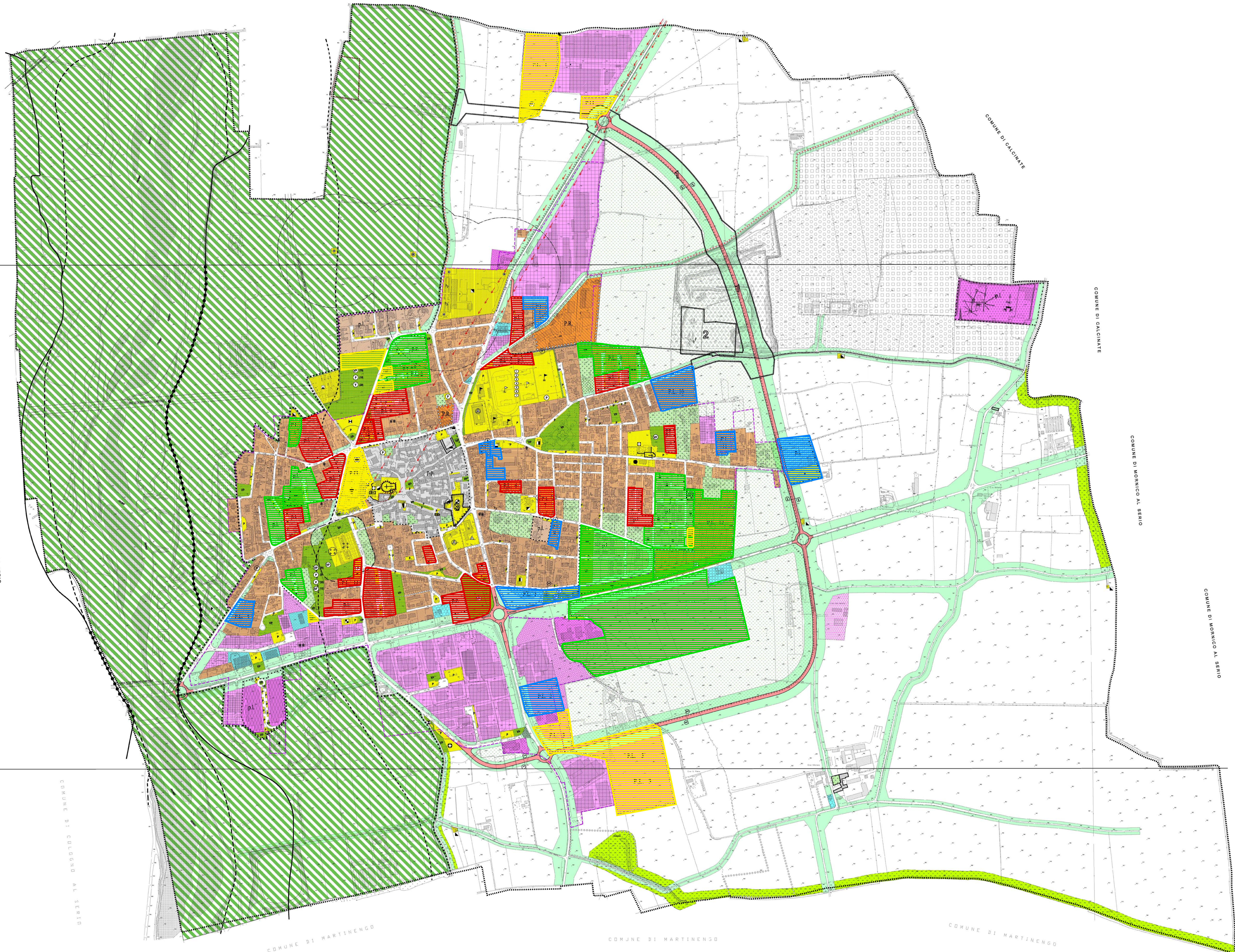
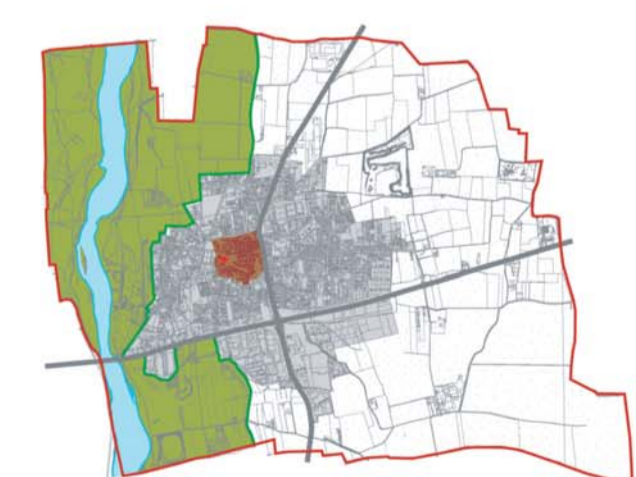


-  Confine comunale
- Stato di attuazione P.R.G. vigente:
-  P.A. attuato
-  P.A. in attuazione
-  P.A. convenzionato non attuato
-  P.A. non attuato



COMUNE DI
GHISALBA
PROVINCIA DI BERGAMO
DOCUMENTO DI PIANO
QUADRO STRATEGICO

DoP4.1
Tavola di azionamento
P.R.G. vigente
con attuazione
delle previsioni
scala 1:5.000



R2STUDIO
via Don Carlo Botta, 9 - 24122 Bergamo tel./fax 035 270074

PROGETTO DEL PIANO
Progettista urbanista
dott. arch. Alessandro Rota Martr
Consulenti
dott. arch. Matteo Riva
Claudio Ferrante

Consulente storico
dott. arch. Paolo Mazzaroli
Consulenza sostenibilità ambientale
dott. arch. Alessandro Mascheroni
dott. ing. Marta Mascheroni

Consulenza per le componenti geologica e sismica
dott. Renato Caldaroli
dott. Massimo Ellitropi
In Collaborazione con Area Territorio - Comune di Ghisalba
geom. Davide Vezzoli
dott. arch. Luca Bertuletti