







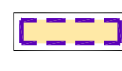
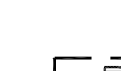


-  Confine comunale
-  Perimetro centro edificato consolidato
-  A1) Edifici o insediamenti volti ad attività diversa da quella agricola con conferma della destinazione d'uso
-  A2) Edifici o insediamenti volti ad attività diversa da quella agricola con possibilità di modifica della destinazione d'uso
-  A3) Edifici volti ad attività agricola con conferma della destinazione d'uso
-  A4) Edifici volti ad attività agricola con possibilità di modifica della destinazione d'uso
-  B1) Edifici o insediamenti rurali di antica formazione dismessi con possibilità di ridestituzione d'uso
-  B2) Edifici o insediamenti rurali di antica formazione totalmente o parzialmente destinati ad attività agricola con conferma della destinazione d'uso
-  Serra
-  Ambito soggetto a P.R.



GHISALBA

PROVINCIA DI BERGAMO

allegato 3D5
PdR
2.2

VARIANTE 2017 AL PIANO DI GOVERNO DEL TERRITORIO
LEGGE REGIONALE 11 MARZO 2005 N.12 E SUCCESSIVE MODIFICHE E INTEGRAZIONI

PIANO DELLE REGOLE

SISTEMA INSEDIATIVO Edifici esterni al centro edificato	ELABORATO GRAFICO Modalità d'intervento
OGGETTO DELLA TAVOLA versione definitiva variata	SCALA 1:5000

allegato alla delibera C.C. n° **28** del **05/06/2017** di adozione

IL RESPONSABILE AREA TERRITORIO _____ IL SEGRETARIO _____

allegato alla delibera C.C. n° **58** del **16/11/2017** di controdeduzioni alle osservazioni e di approvazione

IL RESPONSABILE AREA TERRITORIO _____ IL SEGRETARIO _____

pubblicato sul B.U. della regione Lombardia n. _____ in data _____

IL RESPONSABILE AREA TERRITORIO _____ IL SEGRETARIO _____



ARCHITETTO ALFREDO RONCALLI
Via G. Longo,8 - 24124 Bergamo - tel.035/226757
P.iva. 02297860161 - C.F. RNC LRD 64H06 A794E
Ord. architetti di Bg n.1165 - email alfronca@gmail.com