





-  Confine comunale
-  Ambito agricolo
-  Ambito agricolo specializzato
-  Ambito agricolo di salvaguardia delle aree edificabili



GHISALBA
PROVINCIA DI BERGAMO

allegato 3D6
PdR
4.2

VARIANTE 2017 AL PIANO DI GOVERNO DEL TERRITORIO
LEGGE REGIONALE 11 MARZO 2005 N.12 E SUCCESSIVE MODIFICHE E INTEGRAZIONI

PIANO DELLE REGOLE

SISTEMA AMBIENTALE	ELABORATO GRAFICO Ambito agricolo
OGGETTO DELLA TAVOLA versione definitiva variata	SCALA 1:5000

allegato alla delibera C.C. n° **28** del **05/06/2017** di adozione

IL RESPONSABILE AREA TERRITORIO IL SEGRETARIO

allegato alla delibera C.C. n° **58** del **16/11/2017** di controdeduzioni alle osservazioni e di approvazione

IL RESPONSABILE AREA TERRITORIO IL SEGRETARIO

pubblicato sul B.U. della regione Lombardia n. in data

IL RESPONSABILE AREA TERRITORIO IL SEGRETARIO



ARCHITETTO ALFREDO RONCALLI
Via G. Longo 8 - 24124 Bergamo - tel.035/226757
P.iva. 02297860161 - C.F. RNC LRD 64H06 A794E
Ord. architetti di Bg n.1165 - email alfronca@gmail.com