





-  Confine comunale
-  Reticolo idrico principale - fiume Serio
-  Reticolo idrico minore
-  Fasce di rispetto del reticolo idrico minore

PIANO DI GOVERNO DEL TERRITORIO 2012

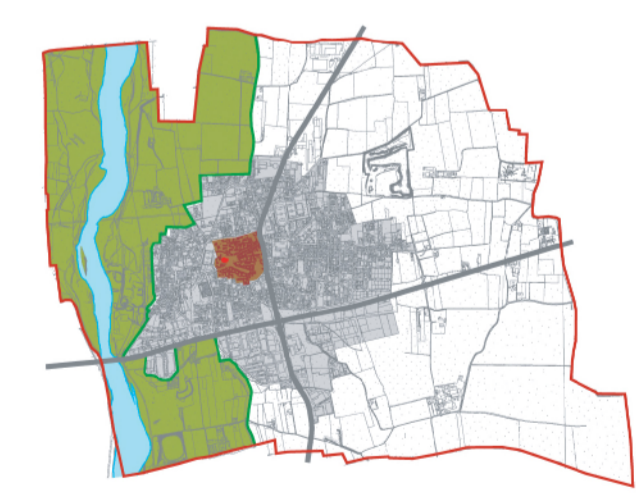
COMUNE DI
GHISALBA
PROVINCIA DI BERGAMO

PIANO DELLE REGOLE

SISTEMA AMBIENTALE

Tutela rete irrigua
POIR.4.3

scala 1:5.000



R2STUDIO via Don Carlo Botto, 9 - 24122 Bergamo tel. fax 035 270074

PROGETTO DEL PIANO
 Progettista urbanista
 dott. arch. Alessandro Rota Martr
 Consulenti
 dott. arch. Matteo Riva
 Claudio Ferrante
 Consulente storico
 dott. arch. Paolo Mazzarioli
 Consulenza sostenibilità ambientale
 dott. arch. Alessandro Mascheroni
 dott. ing. Marta Mascheroni
 Consulenza per le componenti geologica e sismica
 dott. Renato Celdarrelli
 dott. Massimo Elitropi
 In Collaborazione con Area Territorio - Comune di Ghisalba
 geom. Davide Vezzoli
 dott. arch. Luca Bertuletti