

PROVINCIA DI BRESCIA

REGIONE LOMBARDIA

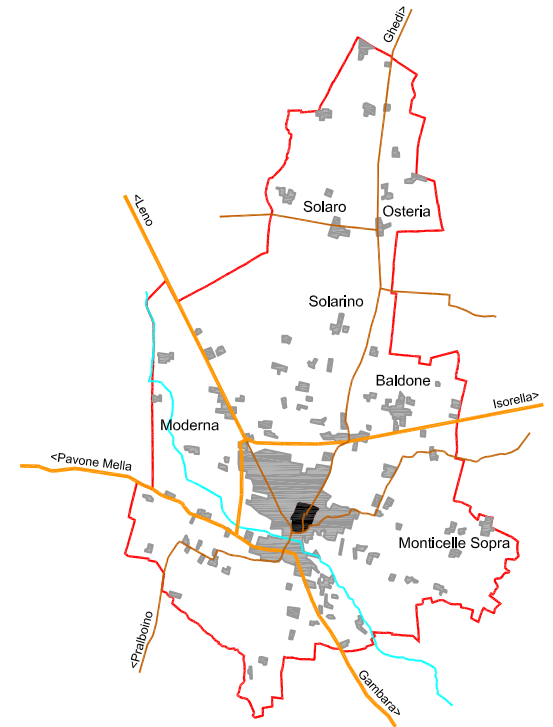
COMUNE DI GROTTOLE



PIANO di GOVERNO del TERRITORIO

PIANO DELLE REGOLE

(ex.art.10 L.R. 11 Marzo 2005, n.12 e s.m.i)



PROGETTISTI:

**ERMES BARBA - MAURO SALVADORI
ARCHITETTI ASSOCIATI**

P.zza Roma 3 - Villanuova S/C (Bs)
TEL.0365/373650 FAX 0365/31059
architetti.associati@barbasalvadori.it

collaboratori

Plan. Fabrizio Franceschini, Dott. Arch. Corrado Fusi, Dott. Plan. Alessio Rossi

SINDACO:

IL RESPONSABILE DEL PROCEDIMENTO:

DELIBERA DI ADOZIONE:

DELIBERA DI APPROVAZIONE DEFINITIVA:

ALLEGATO:

PR 3A.2

NUCLEI DI ANTICA FORMAZIONE

TITOLO:

**Schede di analisi e d'intervento per ogni singolo
edificio dei nuclei di antica formazione**

Schede dall'isolato n. 06 all'isolato n. 11

SCALA:

DATA: **Settembre 2011**

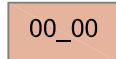


FASE:

ADOZIONE

COMMESSA: **U-141**

AI SENSI DELLE VIGENTI LEGGI SUI DIRITTI DI AUTORE QUESTO DISEGNO NON POTRA' ESSERE COPIATO, RIPRODOTTO O COMUNICATO AD ALTRE PERSONE O DITTE SENZA AUTORIZZAZIONE DELLO STUDIO DI ARCHITETTURA










LEGENDA INTERPRETATIVA DEGLI INTERVENTI AMMESSI PER IL RECUPERO DEL PATRIMONIO EDILIZIO DEI NUCLEI DI ANTICA FORMAZIONE (NAF)

-  Edifici appartenenti ai Nuclei di Antica Formazione (NAF)
-  Edifici non appartenenti al Nucleo di Antica Formazione (NAF)
-  Beni vincolati ex Lege, con decreto e segnalati dal PTCP

-Interventi ammessi come da Norme Tecniche d'Attuazione-

- **Intervento 1 Livello** - Manutenzione ordinaria e straordinaria
- **Intervento 2 Livello** - Restauro e risanamento conservativo
- **Intervento 3 Livello** - Ristrutturazione con mantenimento e conservazione delle caratteristiche architettoniche e strutturali
- **Intervento 4 Livello** - Ristrutturazione edilizia
- **Intervento 5 Livello** - Ricostruzione
- **Intervento 6 Livello** - Recupero ai fini abitativi dei sottotetti e conseguenti sopralzi
- **Piano Attuativo**
- **Possibilità di coibentazione esterna tramite tecnica a cappotto**

-Interventi su facciata ammessi-

-  Livello 1 - Interventi sulle facciate di sola manutenzione ordinaria e straordinaria, nel pieno rispetto delle partiture e dei rapporti esistenti, nonchè rimozione, nel caso di rivestimenti impropri.
-  Livello 2 - Interventi sulle facciate di sola manutenzione ordinaria e straordinaria, nel pieno rispetto delle partiture e dei rapporti esistenti. Si consente il ripristino di precedenti e documentate aperture.
-  Livello 3 - Restauro conservativo della facciata.
-  Livello 4 - Ricomposizione della facciata mediante la rivisitazione/riordino delle forometrie con rapporti L/H come le esistenti storiche.
-  Livello 5 - Modifiche dell'intonaco attuale con formazione d'intonaco a granulometria differenziata e senza appiombatura della facciata.
-  Livello 6 - Possibilità di sopralzo dell'edificio.
-  Livello 7 - Modifica del colore
-  Livello 8 - Nessuna particolare indicazione in quanto la facciata dell'edificio risulta molto trasformata. Pulizia della facciata da elementi estranei dalla composizione originaria.
-  Livello 9 - Realizzazione di nuova facciata nel rispetto del "tipo" del centro storico e delle partiture esistenti.

INTERVENTI AMMESSI COME DA NORME TECNICHE D'ATTUAZIONE

Interventi di PRIMO livello

- Sono gli interventi di manutenzione ordinaria e straordinaria ammessi dall'art 27 comma 1) lettera a) e b) della l.r.12/05.

a) interventi di manutenzione ordinaria, gli interventi edilizi che riguardano le opere di riparazione, rinnovamento e sostituzione delle finiture degli edifici e quelli necessari ad integrare o mantenere in efficienza gli impianti tecnologici esistenti, anche con l'impiego di materiali diversi, purché i predetti materiali risultino compatibili con le norme e i regolamenti comunali vigenti;

b) interventi di manutenzione straordinaria, le opere e le modifiche riguardanti il consolidamento, il rinnovamento e la sostituzione di parti anche strutturali degli edifici, la realizzazione ed integrazione dei servizi igienico-sanitari e tecnologici, nonché le modificazioni dell'assetto distributivo di singole unità immobiliari. Sono di manutenzione straordinaria anche gli interventi che comportino la trasformazione di una singola unità immobiliare in due o più unità immobiliari, o l'aggregazione di due o più unità immobiliari in una unità immobiliare;

- Ad esclusione degli edifici vincolati, le opere di manutenzione ordinaria sono da considerarsi come attività edilizia libera e non sono necessari titoli abilitativi.

- Per gli interventi che riguardano la tinteggiatura dovrà essere data preventiva comunicazione al responsabile del procedimento, con indicazione delle tonalità di colore da utilizzare ; in caso di assenza di un Piano del Colore dovranno essere utilizzate le gradazioni delle terre .

Interventi di SECONDO livello

- Sono gli interventi di restauro e di risanamento conservativo ammessi dall'art 27 comma 1) lettera c) della l.r.12/05

c) interventi di restauro e di risanamento conservativo, gli interventi edilizi rivolti a conservare e recuperare l'organismo edilizio e ad assicurarne la funzionalità mediante un insieme sistematico di opere che, nel rispetto degli elementi tipologici, formali e strutturali dell'organismo stesso, ne consentano destinazioni d'uso con essi compatibili. Tali interventi comprendono il consolidamento, il ripristino e il rinnovo degli elementi costitutivi dell'edificio, l'inserimento degli elementi accessori e degli impianti richiesti dalle esigenze dell'uso, l'eliminazione degli elementi estranei all'organismo edilizio;

Interventi di TERZO livello

- Sono gli interventi di ristrutturazione edilizia ammessi dall'art 27 comma 1) lettera d) della l.r.12/05. con l'esclusione della demolizione e ricostruzione

d) interventi di ristrutturazione edilizia, gli interventi rivolti a trasformare gli organismi edilizi mediante un insieme sistematico di opere che possono portare ad un organismo edilizio in tutto o in parte diverso dal precedente. Tali interventi comprendono il ripristino o la sostituzione di alcuni elementi costitutivi dell'edificio, l'eliminazione, la modifica e l'inserimento di nuovi elementi ed impianti. Nell'ambito degli interventi di ristrutturazione edilizia sono ricompresi anche quelli consistenti nella demolizione e ricostruzione totale o parziale, nel rispetto della volumetria preesistente fatte salve le sole innovazioni necessarie per l'adeguamento alla normativa antisismica;

(lettera interpretata dall'art. 22 della legge reg. n. 7 del 2010, nel senso che la «ricostruzione dell'edificio è da intendersi senza vincolo di sagoma»)

Interventi di QUARTO livello

- Sono gli interventi di ristrutturazione edilizia ammessi dall'art 27 comma 1) lettera d) della l.r.12/05.

d) interventi di ristrutturazione edilizia, gli interventi rivolti a trasformare gli organismi edilizi mediante un insieme sistematico di opere che possono portare ad un organismo edilizio in tutto o in parte diverso dal precedente. Tali interventi comprendono il ripristino o la sostituzione di alcuni elementi costitutivi dell'edificio, l'eliminazione, la modifica e l'inserimento di nuovi elementi ed impianti. Nell'ambito degli interventi di ristrutturazione edilizia sono ricompresi anche quelli consistenti nella demolizione e ricostruzione totale o parziale, nel rispetto della volumetria preesistente fatte salve le sole innovazioni necessarie per l'adeguamento alla normativa antisismica; *(lettera interpretata dall'art. 22 della legge reg. n. 7 del 2010, nel senso che la «ricostruzione dell'edificio è da intendersi senza vincolo di sagoma»)*

Interventi di QUINTO livello

- Sono gli interventi di nuova costruzione e/o sostituzione ammessi dall'art 27 comma 1) lettera e) della l.r.12/05.

e) interventi di nuova costruzione, quelli di trasformazione edilizia e urbanistica del territorio non rientranti nelle categorie definite alle lettere precedenti e precisamente:

- 1) la costruzione di manufatti edilizi fuori terra o interrati, ovvero l'ampliamento di quelli esistenti all'esterno della sagoma esistente, fermo restando, per gli interventi pertinenziali, quanto previsto al numero 6;
- 2) gli interventi di urbanizzazione primaria e secondaria realizzati da soggetti diversi dal comune;
- 3) la realizzazione di infrastrutture e di impianti, anche per pubblici servizi, che comporti la trasformazione in via permanente di suolo inedito;
- 4) *(numero dichiarato illegittimo dalla Corte Costituzionale con sentenza n. 129 del 2006)*
- 5) l'installazione di manufatti leggeri, anche prefabbricati, e di strutture di qualsiasi genere, quali roulotte, camper, case mobili, imbarcazioni, che siano utilizzati come abitazioni, ambienti di lavoro, oppure come depositi, magazzini e simili e che non siano diretti a soddisfare esigenze meramente temporanee;
- 6) gli interventi pertinenziali che gli atti di pianificazione territoriale e i regolamenti edilizi, anche in relazione al pregio ambientale paesaggistico delle aree, qualificano come interventi di nuova costruzione, ovvero che comportino la realizzazione di un volume superiore al 20 per cento del volume dell'edificio principale;
- 7) la realizzazione di depositi di merci o di materiali, la realizzazione di impianti per attività produttive all'aperto ove comportino l'esecuzione di lavori cui consegue la trasformazione permanente del suolo inedito.

- Per "sostituzione", intervento edilizio consentito dal quinto livello, si intende l'operazione di demolizione e ricostruzione dell'edificio con modifica della sagoma e/o posizionamento in sedime diverso dall'originario.

- Gli interventi dovranno essere attuati attraverso PA ,PCC, al fine di un incremento delle dotazioni di servizi.

Interventi di SESTO livello

- Secondo quanto disposto alla Parte II, Titolo IV, Capo I "Recupero ai fini abitativi dei sottotetti esistenti" della L.R.12/2005 sono consentiti i recuperi ai fini abitativi dei sottotetti esistenti nel rispetto delle modalità operative di cui all'art.22.5 senza modifica di altezza di colmo e di gronda se non diversamente previsto nelle schede di rilievo



SCHEDA DI ANALISI E PROGETTO DI TUTELA DEI NUCLEI DI ANTICA FORMAZIONE

Allegato al Piano delle Regole per il recupero, la tutela e la valorizzazione dei nuclei di antica formazione

Località:	Link: 06_01
Indirizzo: P.zza Libertà	Civico:
Nucleo: 06	Edificio: 01

Caratteristiche generali

 EDIFICIO PRINCIPALE
 EDIFICIO PERTINENZIALE

Proprietà

 PRIVATA
 PUBBLICA
 MISTA

Tipologia architettonica

 EDIFICIO A CORTE
 BLOCCO (isolato e non)
 EDIFICIO A SCHIERA/ IN LINEA
 VILLA
 PALAZZO SIGNORILE

Vincoli

 NESSUN VINCOLO
 VINCOLO MONUMENTALE
 VINCOLO PAESISTICO

Epoca storica

	A	B	C
FINO AL 1300	<input type="radio"/>	<input checked="" type="radio"/>	<input type="radio"/>
DAL 1300 AL 1500	<input type="radio"/>	<input checked="" type="radio"/>	<input type="radio"/>
DAL 1500 AL 1600	<input type="radio"/>	<input checked="" type="radio"/>	<input type="radio"/>
DAL 1600 AL 1700	<input type="radio"/>	<input checked="" type="radio"/>	<input type="radio"/>
DAL 1700 AL 1800	<input type="radio"/>	<input checked="" type="radio"/>	<input type="radio"/>
DAL 1810 AL 1854	<input checked="" type="radio"/>	<input checked="" type="radio"/>	<input type="radio"/>
DAL 1854 AL 1958	<input type="radio"/>	<input checked="" type="radio"/>	<input checked="" type="radio"/>
DAL 1958 AL 1970	<input type="radio"/>	<input checked="" type="radio"/>	<input type="radio"/>
DAL 1970 AL 2006	<input type="radio"/>	<input checked="" type="radio"/>	<input type="radio"/>
DOPO IL 2006	<input type="radio"/>	<input checked="" type="radio"/>	<input type="radio"/>

Aree scoperte

 CORTILE
 GIARDINO
 VERDE PRIVATO
 VERDE PUBBLICO
 PARCHEGGIO
 DEPOSITO
 INCOLTO
 NESSUNA

A = Di costruzione

B = Di ricostruzione

C = Di ristrutturazione totale con eventuali ampliamenti e/o addizioni

Destinazione d'uso prevalente

	Int.	P.T.	P.1°	P.2°	P.3°	P.4°	Altro
ACCESSORI RESIDENZA	<input checked="" type="radio"/>	<input type="radio"/>	<input type="radio"/>	<input type="radio"/>	<input checked="" type="radio"/>	<input checked="" type="radio"/>	<input checked="" type="radio"/>
RESIDENZA	<input checked="" type="radio"/>	<input checked="" type="radio"/>	<input checked="" type="radio"/>	<input checked="" type="radio"/>	<input checked="" type="radio"/>	<input checked="" type="radio"/>	<input checked="" type="radio"/>
ATTIVITA' COMMERCIALE	<input checked="" type="radio"/>	<input type="radio"/>	<input type="radio"/>	<input type="radio"/>	<input checked="" type="radio"/>	<input checked="" type="radio"/>	<input checked="" type="radio"/>
ATTIVITA' DIREZIONALE	<input checked="" type="radio"/>	<input type="radio"/>	<input type="radio"/>	<input type="radio"/>	<input checked="" type="radio"/>	<input checked="" type="radio"/>	<input checked="" type="radio"/>
STUDI PROFESSIONALI	<input checked="" type="radio"/>	<input type="radio"/>	<input type="radio"/>	<input type="radio"/>	<input checked="" type="radio"/>	<input checked="" type="radio"/>	<input checked="" type="radio"/>
ARTIGIANALE DI SERVIZIO	<input checked="" type="radio"/>	<input type="radio"/>	<input type="radio"/>	<input type="radio"/>	<input checked="" type="radio"/>	<input checked="" type="radio"/>	<input checked="" type="radio"/>
AUTORIMESSE	<input checked="" type="radio"/>	<input type="radio"/>	<input type="radio"/>	<input type="radio"/>	<input checked="" type="radio"/>	<input checked="" type="radio"/>	<input checked="" type="radio"/>
DEPOSITI	<input checked="" type="radio"/>	<input type="radio"/>	<input type="radio"/>	<input type="radio"/>	<input checked="" type="radio"/>	<input checked="" type="radio"/>	<input checked="" type="radio"/>
PUBBLICI ESERCIZI	<input checked="" type="radio"/>	<input type="radio"/>	<input type="radio"/>	<input type="radio"/>	<input checked="" type="radio"/>	<input checked="" type="radio"/>	<input checked="" type="radio"/>
SERVIZIO AGRICOLO	<input checked="" type="radio"/>	<input type="radio"/>	<input type="radio"/>	<input type="radio"/>	<input checked="" type="radio"/>	<input checked="" type="radio"/>	<input checked="" type="radio"/>
DESTINAZIONE PUBBLICA ISTRUZIONE	<input checked="" type="radio"/>	<input type="radio"/>	<input type="radio"/>	<input type="radio"/>	<input checked="" type="radio"/>	<input checked="" type="radio"/>	<input checked="" type="radio"/>
DESTINAZIONE PUBBL. CULTURA / SPETTACOLO	<input checked="" type="radio"/>	<input type="radio"/>	<input type="radio"/>	<input type="radio"/>	<input checked="" type="radio"/>	<input checked="" type="radio"/>	<input checked="" type="radio"/>
DESTINAZIONE PUBBLICA UFFICI PUBBLICI	<input checked="" type="radio"/>	<input type="radio"/>	<input type="radio"/>	<input type="radio"/>	<input checked="" type="radio"/>	<input checked="" type="radio"/>	<input checked="" type="radio"/>
DESTINAZIONE PUBBLICA CULTO	<input checked="" type="radio"/>	<input type="radio"/>	<input type="radio"/>	<input type="radio"/>	<input checked="" type="radio"/>	<input checked="" type="radio"/>	<input checked="" type="radio"/>
DESTINAZIONE PUBBLICA SANITA'	<input checked="" type="radio"/>	<input type="radio"/>	<input type="radio"/>	<input type="radio"/>	<input checked="" type="radio"/>	<input checked="" type="radio"/>	<input checked="" type="radio"/>
DESTINAZIONE PUBBLICA ASSISTENZA	<input checked="" type="radio"/>	<input type="radio"/>	<input type="radio"/>	<input type="radio"/>	<input checked="" type="radio"/>	<input checked="" type="radio"/>	<input checked="" type="radio"/>
DESTINAZIONE PUBBLICA SICUREZZA	<input checked="" type="radio"/>	<input type="radio"/>	<input type="radio"/>	<input type="radio"/>	<input checked="" type="radio"/>	<input checked="" type="radio"/>	<input checked="" type="radio"/>
DESTINAZIONE PUBBLICA SPORT	<input checked="" type="radio"/>	<input type="radio"/>	<input type="radio"/>	<input type="radio"/>	<input checked="" type="radio"/>	<input checked="" type="radio"/>	<input checked="" type="radio"/>



SCHEDA DI ANALISI E PROGETTO DI TUTELA DEI NUCLEI DI ANTICA FORMAZIONE

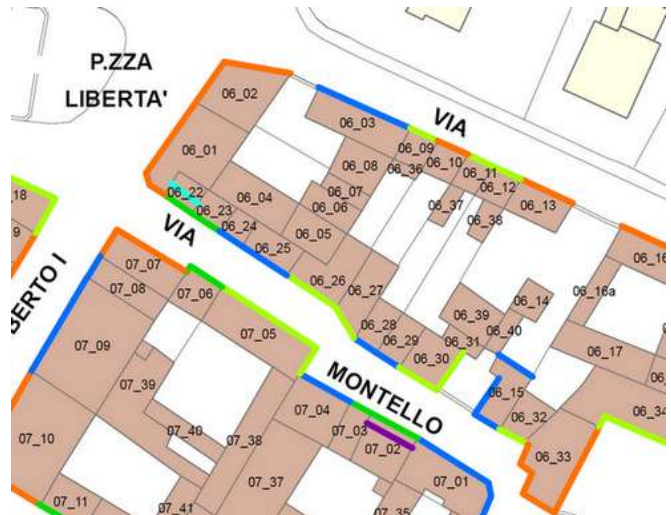
Allegato al Piano delle Regole per il recupero, la tutela e la valorizzazione dei nuclei di antica formazione

Località:	Link: 06_01
Indirizzo: P.zza Libertà	Civico:
Nucleo: 06	Edificio: 01

Dotazione di parcheggi:

Stato di conservazione Coerenza e integrità tipologica <input checked="" type="radio"/> INTEGRO <input type="radio"/> RIPRISTINATO <input type="radio"/> TRASFORMATO <input type="radio"/> AMPLIATO <input type="radio"/> RECENTE Compositivo/Architett. <input type="radio"/> INTEGRO <input checked="" type="radio"/> POCO ALTERATO <input type="radio"/> ALTERATO <input type="radio"/> MOLTO ALTERATO <input type="radio"/> RECENTE	Valore architettonico <input type="radio"/> RILEVANTE <input checked="" type="radio"/> BUONO <input type="radio"/> MODESTO <input type="radio"/> NULLO	Tipo di interesse <input type="radio"/> STORICO <input type="radio"/> ARCHITETTONICO <input type="radio"/> TIPOLOGICO <input checked="" type="radio"/> AMBIENTALE / DI CONTESTO <input type="radio"/> NESSUNO-NEUTRO
Stato di dissesto <input type="radio"/> NUMEROSI DANNI <input type="radio"/> POCHI DANNI <input checked="" type="radio"/> DANNI NON PRESENTI	Rilevanza paesistica <input type="radio"/> NEGATIVO, CONTRASTANTE <input type="radio"/> NEUTRO O SENZA RILIEVO <input checked="" type="radio"/> CARATTERIZZ. DEL PAESAGGIO <input type="radio"/> COMPLEMENTARE DEL PAESAGGIO	
Elementi architettonici significativi <input type="checkbox"/> Archi-Volte <input checked="" type="checkbox"/> Murature <input type="checkbox"/> Colonne <input type="checkbox"/> Logge <input type="checkbox"/> Portici <input checked="" type="checkbox"/> Poggioli <input type="checkbox"/> Portali <input type="checkbox"/> Infissi <input type="checkbox"/> Davanzali <input type="checkbox"/> Contorni-Stipiti <input type="checkbox"/> Zoccolatura <input type="checkbox"/> Parapetti <input type="checkbox"/> Cortili antichi <input checked="" type="checkbox"/> Gronde <input type="checkbox"/> Inferriate <input checked="" type="checkbox"/> Coperture <input type="checkbox"/> Abbaini <input type="checkbox"/> Affreschi <input type="checkbox"/> Decorazioni Pittoriche <input type="checkbox"/> Decorazioni <input type="checkbox"/> Intonaco <input type="checkbox"/> Tinteggiature	Interventi ammessi come da N.T.A. <input type="checkbox"/> Interventi 1 livello <input checked="" type="checkbox"/> Interventi 2 livello <input type="checkbox"/> Interventi 3 livello <input type="checkbox"/> Interventi 4 livello <input type="checkbox"/> Interventi 5 livello <input type="checkbox"/> Interventi 6 livello <input type="checkbox"/> Piano attuativo <input type="radio"/> Possibilità di coibentazione esterna tramite tecnica a cappotto	

Note e prescrizioni aggiuntive:
Si prescrive il mantenimento delle partiture esistenti con conservazione degli elementi architettonici significativi. L'eventuale intervento dovrà essere valutato su tutto il fronte in coerenza anche con l'edificio 06_02. Si dovrà conservare l'attuale altezza dell'edificio, la forma di gronda e balcone esistente. Dovrà essere studiata la rimozione di pensiline incongrue con il Nucleo di Antica Formazione.





SCHEDA DI ANALISI E PROGETTO DI TUTELA DEI NUCLEI DI ANTICA FORMAZIONE

Allegato al Piano delle Regole per il recupero, la tutela e la valorizzazione dei nuclei di antica formazione

Località:	Link: 06_02
Indirizzo: P.zza Libertà	Civico:
Nucleo: 06	Edificio: 02

Caratteristiche generali

 EDIFICIO PRINCIPALE
 EDIFICIO PERTINENZIALE

Proprietà

 PRIVATA
 PUBBLICA
 MISTA

Tipologia architettonica

 EDIFICIO A CORTE
 BLOCCO (isolato e non)
 EDIFICIO A SCHIERA/ IN LINEA
 VILLA
 PALAZZO SIGNORILE

Vincoli

 NESSUN VINCOLO
 VINCOLO MONUMENTALE
 VINCOLO PAESISTICO

Epoca storica

	A	B	C
FINO AL 1300	<input type="radio"/>	<input checked="" type="radio"/>	<input checked="" type="radio"/>
DAL 1300 AL 1500	<input type="radio"/>	<input checked="" type="radio"/>	<input checked="" type="radio"/>
DAL 1500 AL 1600	<input type="radio"/>	<input checked="" type="radio"/>	<input checked="" type="radio"/>
DAL 1600 AL 1700	<input type="radio"/>	<input checked="" type="radio"/>	<input checked="" type="radio"/>
DAL 1700 AL 1800	<input type="radio"/>	<input checked="" type="radio"/>	<input checked="" type="radio"/>
DAL 1810 AL 1854	<input type="radio"/>	<input checked="" type="radio"/>	<input checked="" type="radio"/>
DAL 1854 AL 1958	<input checked="" type="radio"/>	<input checked="" type="radio"/>	<input checked="" type="radio"/>
DAL 1958 AL 1970	<input type="radio"/>	<input checked="" type="radio"/>	<input checked="" type="radio"/>
DAL 1970 AL 2006	<input type="radio"/>	<input checked="" type="radio"/>	<input checked="" type="radio"/>
DOPO IL 2006	<input type="radio"/>	<input checked="" type="radio"/>	<input checked="" type="radio"/>

Aree scoperte

 CORTILE
 GIARDINO
 VERDE PRIVATO
 VERDE PUBBLICO
 PARCHEGGIO
 DEPOSITO
 INCOLTO
 NESSUNA

A = Di costruzione

B = Di ricostruzione

C = Di ristrutturazione totale con eventuali ampliamenti e/o addizioni

Destinazione d'uso prevalente

	Int.	P.T.	P.1°	P.2°	P.3°	P.4°	Altro
ACCESSORI RESIDENZA	<input checked="" type="radio"/>	<input type="radio"/>	<input type="radio"/>	<input type="radio"/>	<input checked="" type="radio"/>	<input checked="" type="radio"/>	<input checked="" type="radio"/>
RESIDENZA	<input checked="" type="radio"/>	<input type="radio"/>	<input checked="" type="radio"/>	<input checked="" type="radio"/>	<input checked="" type="radio"/>	<input checked="" type="radio"/>	<input checked="" type="radio"/>
ATTIVITA' COMMERCIALE	<input checked="" type="radio"/>	<input checked="" type="radio"/>	<input type="radio"/>	<input type="radio"/>	<input checked="" type="radio"/>	<input checked="" type="radio"/>	<input checked="" type="radio"/>
ATTIVITA' DIREZIONALE	<input checked="" type="radio"/>	<input type="radio"/>	<input type="radio"/>	<input type="radio"/>	<input checked="" type="radio"/>	<input checked="" type="radio"/>	<input checked="" type="radio"/>
STUDI PROFESSIONALI	<input checked="" type="radio"/>	<input type="radio"/>	<input type="radio"/>	<input type="radio"/>	<input checked="" type="radio"/>	<input checked="" type="radio"/>	<input checked="" type="radio"/>
ARTIGIANALE DI SERVIZIO	<input checked="" type="radio"/>	<input type="radio"/>	<input type="radio"/>	<input type="radio"/>	<input checked="" type="radio"/>	<input checked="" type="radio"/>	<input checked="" type="radio"/>
AUTORIMESSE	<input checked="" type="radio"/>	<input type="radio"/>	<input type="radio"/>	<input type="radio"/>	<input checked="" type="radio"/>	<input checked="" type="radio"/>	<input checked="" type="radio"/>
DEPOSITI	<input checked="" type="radio"/>	<input type="radio"/>	<input type="radio"/>	<input type="radio"/>	<input checked="" type="radio"/>	<input checked="" type="radio"/>	<input checked="" type="radio"/>
PUBBLICI ESERCIZI	<input checked="" type="radio"/>	<input type="radio"/>	<input type="radio"/>	<input type="radio"/>	<input checked="" type="radio"/>	<input checked="" type="radio"/>	<input checked="" type="radio"/>
SERVIZIO AGRICOLO	<input checked="" type="radio"/>	<input type="radio"/>	<input type="radio"/>	<input type="radio"/>	<input checked="" type="radio"/>	<input checked="" type="radio"/>	<input checked="" type="radio"/>
DESTINAZIONE PUBBLICA ISTRUZIONE	<input checked="" type="radio"/>	<input type="radio"/>	<input type="radio"/>	<input type="radio"/>	<input checked="" type="radio"/>	<input checked="" type="radio"/>	<input checked="" type="radio"/>
DESTINAZIONE PUBBL. CULTURA / SPETTACOLO	<input checked="" type="radio"/>	<input type="radio"/>	<input type="radio"/>	<input type="radio"/>	<input checked="" type="radio"/>	<input checked="" type="radio"/>	<input checked="" type="radio"/>
DESTINAZIONE PUBBLICA UFFICI PUBBLICI	<input checked="" type="radio"/>	<input type="radio"/>	<input type="radio"/>	<input type="radio"/>	<input checked="" type="radio"/>	<input checked="" type="radio"/>	<input checked="" type="radio"/>
DESTINAZIONE PUBBLICA CULTO	<input checked="" type="radio"/>	<input type="radio"/>	<input type="radio"/>	<input type="radio"/>	<input checked="" type="radio"/>	<input checked="" type="radio"/>	<input checked="" type="radio"/>
DESTINAZIONE PUBBLICA SANITA'	<input checked="" type="radio"/>	<input type="radio"/>	<input type="radio"/>	<input type="radio"/>	<input checked="" type="radio"/>	<input checked="" type="radio"/>	<input checked="" type="radio"/>
DESTINAZIONE PUBBLICA ASSISTENZA	<input checked="" type="radio"/>	<input type="radio"/>	<input type="radio"/>	<input type="radio"/>	<input checked="" type="radio"/>	<input checked="" type="radio"/>	<input checked="" type="radio"/>
DESTINAZIONE PUBBLICA SICUREZZA	<input checked="" type="radio"/>	<input type="radio"/>	<input type="radio"/>	<input type="radio"/>	<input checked="" type="radio"/>	<input checked="" type="radio"/>	<input checked="" type="radio"/>
DESTINAZIONE PUBBLICA SPORT	<input checked="" type="radio"/>	<input type="radio"/>	<input type="radio"/>	<input type="radio"/>	<input checked="" type="radio"/>	<input checked="" type="radio"/>	<input checked="" type="radio"/>



SCHEDA DI ANALISI E PROGETTO DI TUTELA DEI NUCLEI DI ANTICA FORMAZIONE

Allegato al Piano delle Regole per il recupero, la tutela e la valorizzazione dei nuclei di antica formazione

Località:	Link: 06_02
Indirizzo: P.zza Libertà	Civico:
Nucleo: 06	Edificio: 02

Dotazione di parcheggi:

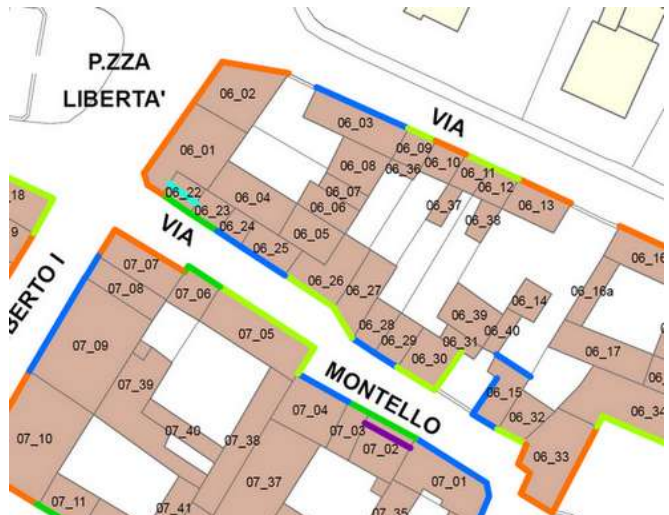
Stato di conservazione	
Coerenza e integrità tipologica	Compositivo/Architett.
<input checked="" type="radio"/> INTEGRO <input type="radio"/> RIPRISTINATO <input type="radio"/> TRASFORMATO <input type="radio"/> AMPLIATO <input type="radio"/> RECENTE	<input type="radio"/> INTEGRO <input checked="" type="radio"/> POCO ALTERATO <input type="radio"/> ALTERATO <input type="radio"/> MOLTO ALTERATO <input type="radio"/> RECENTE
Stato di dissesto	
<input type="radio"/> NUMEROSI DANNI <input type="radio"/> DANNI NON PRESENTI <input checked="" type="radio"/> POCHI DANNI	
Elementi architettonici significativi	
<input type="checkbox"/> Archi-Volte <input type="checkbox"/> Davanzali <input type="checkbox"/> Abbaini <input checked="" type="checkbox"/> Murature <input type="checkbox"/> Contorni-Stipiti <input type="checkbox"/> Affreschi <input type="checkbox"/> Colonne <input type="checkbox"/> Zoccolatura <input type="checkbox"/> Decorazioni Pittoriche <input type="checkbox"/> Logge <input type="checkbox"/> Parapetti <input type="checkbox"/> Decorazioni <input type="checkbox"/> Portici <input type="checkbox"/> Cortili antichi <input type="checkbox"/> Intonaco <input type="checkbox"/> Poggioli <input checked="" type="checkbox"/> Gronde <input type="checkbox"/> Tinteggiature <input type="checkbox"/> Portali <input type="checkbox"/> Inferriate <input type="checkbox"/> Infissi <input checked="" type="checkbox"/> Coperture	

Valore architettonico	Tipo di interesse
<input type="radio"/> RILEVANTE <input checked="" type="radio"/> BUONO <input type="radio"/> MODESTO <input type="radio"/> NULLO	<input type="radio"/> STORICO <input type="radio"/> ARCHITETTONICO <input type="radio"/> TIPOLOGICO <input checked="" type="radio"/> AMBIENTALE / DI CONTESTO <input type="radio"/> NESSUNO-NEUTRO
Rilevanza paesistica	
<input type="radio"/> NEGATIVO, CONTRASTANTE <input type="radio"/> CARATTERIZZ. DEL PAESAGGIO <input type="radio"/> NEUTRO O SENZA RILIEVO <input checked="" type="radio"/> COMPLEMENTARE DEL PAESAGGIO	

Interventi ammessi come da N.T.A.	
<input type="checkbox"/> Interventi 1 livello <input checked="" type="checkbox"/> Interventi 2 livello <input type="checkbox"/> Interventi 3 livello <input type="checkbox"/> Interventi 4 livello	<input type="checkbox"/> Interventi 5 livello <input type="checkbox"/> Interventi 6 livello <input type="checkbox"/> Piano attuativo <input type="radio"/> Possibilità di coibentazione esterna tramite tecnica a cappotto

Note e prescrizioni aggiuntive:

Si prescrive il mantenimento delle partiture esistenti con conservazione degli elementi architettonici significativi. L'eventuale intervento dovrà essere valutato su tutto il fronte in coerenza anche con l'edificio 06_01. Si dovrà conservare l'attuale altezza dell'edificio, la forma di gronda e balcone esistente. Dovrà essere studiata la rimozione di pensiline incongrue con il Nucleo di Antica Formazione.





SCHEDA DI ANALISI E PROGETTO DI TUTELA DEI NUCLEI DI ANTICA FORMAZIONE

Allegato al Piano delle Regole per il recupero, la tutela e la valorizzazione dei nuclei di antica formazione

Località:	Link: 06_03
Indirizzo: Via Celso	Civico: 3
Nucleo: 06	Edificio: 03

Caratteristiche generali

 EDIFICIO PRINCIPALE
 EDIFICIO PERTINENZIALE

Proprietà

 PRIVATA
 PUBBLICA
 MISTA

Tipologia architettonica

 EDIFICIO A CORTE
 BLOCCO (isolato e non)
 EDIFICIO A SCHIERA/ IN LINEA
 VILLA
 PALAZZO SIGNORILE

Vincoli

 NESSUN VINCOLO
 VINCOLO MONUMENTALE
 VINCOLO PAESISTICO

Epoca storica

	A	B	C
FINO AL 1300	<input type="radio"/>	<input checked="" type="radio"/>	<input checked="" type="radio"/>
DAL 1300 AL 1500	<input type="radio"/>	<input checked="" type="radio"/>	<input checked="" type="radio"/>
DAL 1500 AL 1600	<input type="radio"/>	<input checked="" type="radio"/>	<input checked="" type="radio"/>
DAL 1600 AL 1700	<input type="radio"/>	<input checked="" type="radio"/>	<input checked="" type="radio"/>
DAL 1700 AL 1800	<input type="radio"/>	<input checked="" type="radio"/>	<input checked="" type="radio"/>
DAL 1810 AL 1854	<input type="radio"/>	<input checked="" type="radio"/>	<input checked="" type="radio"/>
DAL 1854 AL 1958	<input type="radio"/>	<input checked="" type="radio"/>	<input checked="" type="radio"/>
DAL 1958 AL 1970	<input checked="" type="radio"/>	<input checked="" type="radio"/>	<input checked="" type="radio"/>
DAL 1970 AL 2006	<input type="radio"/>	<input checked="" type="radio"/>	<input checked="" type="radio"/>
DOPO IL 2006	<input type="radio"/>	<input checked="" type="radio"/>	<input checked="" type="radio"/>

Aree scoperte

 CORTILE
 GIARDINO
 VERDE PRIVATO
 VERDE PUBBLICO
 PARCHEGGIO
 DEPOSITO
 INCOLTO
 NESSUNA

A = Di costruzione

B = Di ricostruzione

C = Di ristrutturazione totale con eventuali ampliamenti e/o addizioni

Destinazione d'uso prevalente

	Int.	P.T.	P.1°	P.2°	P.3°	P.4°	Altro
ACCESSORI RESIDENZA	<input checked="" type="radio"/>	<input type="radio"/>	<input type="radio"/>	<input checked="" type="radio"/>	<input checked="" type="radio"/>	<input checked="" type="radio"/>	<input checked="" type="radio"/>
RESIDENZA	<input checked="" type="radio"/>	<input type="radio"/>	<input checked="" type="radio"/>	<input checked="" type="radio"/>	<input checked="" type="radio"/>	<input checked="" type="radio"/>	<input checked="" type="radio"/>
ATTIVITA' COMMERCIALE	<input checked="" type="radio"/>	<input checked="" type="radio"/>	<input type="radio"/>	<input checked="" type="radio"/>	<input checked="" type="radio"/>	<input checked="" type="radio"/>	<input checked="" type="radio"/>
ATTIVITA' DIREZIONALE	<input checked="" type="radio"/>	<input type="radio"/>	<input type="radio"/>	<input checked="" type="radio"/>	<input checked="" type="radio"/>	<input checked="" type="radio"/>	<input checked="" type="radio"/>
STUDI PROFESSIONALI	<input checked="" type="radio"/>	<input type="radio"/>	<input type="radio"/>	<input checked="" type="radio"/>	<input checked="" type="radio"/>	<input checked="" type="radio"/>	<input checked="" type="radio"/>
ARTIGIANALE DI SERVIZIO	<input checked="" type="radio"/>	<input type="radio"/>	<input type="radio"/>	<input checked="" type="radio"/>	<input checked="" type="radio"/>	<input checked="" type="radio"/>	<input checked="" type="radio"/>
AUTORIMESSE	<input checked="" type="radio"/>	<input type="radio"/>	<input type="radio"/>	<input checked="" type="radio"/>	<input checked="" type="radio"/>	<input checked="" type="radio"/>	<input checked="" type="radio"/>
DEPOSITI	<input checked="" type="radio"/>	<input type="radio"/>	<input type="radio"/>	<input checked="" type="radio"/>	<input checked="" type="radio"/>	<input checked="" type="radio"/>	<input checked="" type="radio"/>
PUBBLICI ESERCIZI	<input checked="" type="radio"/>	<input type="radio"/>	<input type="radio"/>	<input checked="" type="radio"/>	<input checked="" type="radio"/>	<input checked="" type="radio"/>	<input checked="" type="radio"/>
SERVIZIO AGRICOLO	<input checked="" type="radio"/>	<input type="radio"/>	<input type="radio"/>	<input checked="" type="radio"/>	<input checked="" type="radio"/>	<input checked="" type="radio"/>	<input checked="" type="radio"/>
DESTINAZIONE PUBBLICA ISTRUZIONE	<input checked="" type="radio"/>	<input type="radio"/>	<input type="radio"/>	<input checked="" type="radio"/>	<input checked="" type="radio"/>	<input checked="" type="radio"/>	<input checked="" type="radio"/>
DESTINAZIONE PUBBL. CULTURA / SPETTACOLO	<input checked="" type="radio"/>	<input type="radio"/>	<input type="radio"/>	<input checked="" type="radio"/>	<input checked="" type="radio"/>	<input checked="" type="radio"/>	<input checked="" type="radio"/>
DESTINAZIONE PUBBLICA UFFICI PUBBLICI	<input checked="" type="radio"/>	<input type="radio"/>	<input type="radio"/>	<input checked="" type="radio"/>	<input checked="" type="radio"/>	<input checked="" type="radio"/>	<input checked="" type="radio"/>
DESTINAZIONE PUBBLICA CULTO	<input checked="" type="radio"/>	<input type="radio"/>	<input type="radio"/>	<input checked="" type="radio"/>	<input checked="" type="radio"/>	<input checked="" type="radio"/>	<input checked="" type="radio"/>
DESTINAZIONE PUBBLICA SANITA'	<input checked="" type="radio"/>	<input type="radio"/>	<input type="radio"/>	<input checked="" type="radio"/>	<input checked="" type="radio"/>	<input checked="" type="radio"/>	<input checked="" type="radio"/>
DESTINAZIONE PUBBLICA ASSISTENZA	<input checked="" type="radio"/>	<input type="radio"/>	<input type="radio"/>	<input checked="" type="radio"/>	<input checked="" type="radio"/>	<input checked="" type="radio"/>	<input checked="" type="radio"/>
DESTINAZIONE PUBBLICA SICUREZZA	<input checked="" type="radio"/>	<input type="radio"/>	<input type="radio"/>	<input checked="" type="radio"/>	<input checked="" type="radio"/>	<input checked="" type="radio"/>	<input checked="" type="radio"/>
DESTINAZIONE PUBBLICA SPORT	<input checked="" type="radio"/>	<input type="radio"/>	<input type="radio"/>	<input checked="" type="radio"/>	<input checked="" type="radio"/>	<input checked="" type="radio"/>	<input checked="" type="radio"/>



SCHEDA DI ANALISI E PROGETTO DI TUTELA DEI NUCLEI DI ANTICA FORMAZIONE

Allegato al Piano delle Regole per il recupero, la tutela e la valorizzazione dei nuclei di antica formazione

Località:	Link:	06_03
Indirizzo: Via Celso	Civico:	3
Nucleo: 06	Edificio:	03

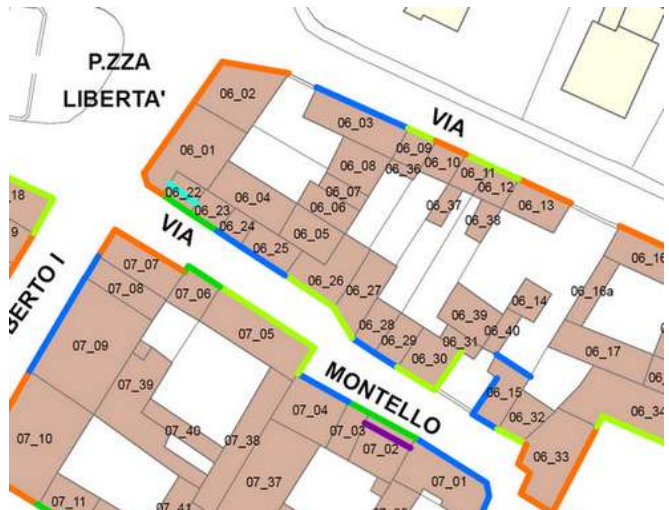
Dotazione di parcheggi:

Stato di conservazione	
Coerenza e integrità tipologica	Compositivo/Architett.
<input checked="" type="radio"/> INTEGRO <input type="radio"/> RIPRISTINATO <input type="radio"/> TRASFORMATO <input type="radio"/> AMPLIATO <input type="radio"/> RECENTE	<input type="radio"/> INTEGRO <input type="radio"/> POCO ALTERATO <input checked="" type="radio"/> ALTERATO <input type="radio"/> MOLTO ALTERATO <input type="radio"/> RECENTE
Stato di dissesto	
<input type="radio"/> NUMEROSI DANNI <input checked="" type="radio"/> DANNI NON PRESENTI <input type="radio"/> POCHI DANNI	
Elementi architettonici significativi	
<input type="checkbox"/> Archi-Volte <input type="checkbox"/> Davanzali <input type="checkbox"/> Abbaini <input type="checkbox"/> Murature <input type="checkbox"/> Contorni-Stipiti <input type="checkbox"/> Affreschi <input type="checkbox"/> Colonne <input type="checkbox"/> Zoccolatura <input type="checkbox"/> Decorazioni Pittoriche <input type="checkbox"/> Logge <input type="checkbox"/> Parapetti <input type="checkbox"/> Decorazioni <input type="checkbox"/> Portici <input type="checkbox"/> Cortili antichi <input type="checkbox"/> Intonaco <input type="checkbox"/> Poggioli <input type="checkbox"/> Gronde <input type="checkbox"/> Tinteggiature <input type="checkbox"/> Portali <input type="checkbox"/> Inferriate <input type="checkbox"/> Infissi <input type="checkbox"/> Coperture	

Valore architettonico	Tipo di interesse
<input type="radio"/> RILEVANTE <input type="radio"/> BUONO <input type="radio"/> MODESTO <input checked="" type="radio"/> NULLO	<input type="radio"/> STORICO <input type="radio"/> ARCHITETTONICO <input type="radio"/> TIPOLOGICO <input type="radio"/> AMBIENTALE / DI CONTESTO <input checked="" type="radio"/> NESSUNO-NEUTRO
Rilevanza paesistica	
<input type="radio"/> NEGATIVO, CONTRASTANTE <input type="radio"/> CARATTERIZZ. DEL PAESAGGIO <input checked="" type="radio"/> NEUTRO O SENZA RILIEVO <input type="radio"/> COMPLEMENTARE DEL PAESAGGIO	

Interventi ammessi come da N.T.A.	
<input type="checkbox"/> Interventi 1 livello <input type="checkbox"/> Interventi 2 livello <input type="checkbox"/> Interventi 3 livello <input checked="" type="checkbox"/> Interventi 4 livello	<input type="checkbox"/> Interventi 5 livello <input type="checkbox"/> Interventi 6 livello <input type="checkbox"/> Piano attuativo <input checked="" type="radio"/> Possibilità di coibentazione esterna tramite tecnica a cappotto

Note e prescrizioni aggiuntive:
 Si prescrive la ricomposizione della facciata, con rivisitazione delle formetrie con rapporti L/H come le esistenti storiche.





SCHEDA DI ANALISI E PROGETTO DI TUTELA DEI NUCLEI DI ANTICA FORMAZIONE

Allegato al Piano delle Regole per il recupero, la tutela e la valorizzazione dei nuclei di antica formazione

Località:	Link: 06_04
Indirizzo: Via Celso	Civico: 2
Nucleo: 06	Edificio: 04

Caratteristiche generali

 EDIFICIO PRINCIPALE
 EDIFICIO PERTINENZIALE

Proprietà

 PRIVATA
 PUBBLICA
 MISTA

Tipologia architettonica

 EDIFICIO A CORTE
 BLOCCO (isolato e non)
 EDIFICIO A SCHIERA/ IN LINEA
 VILLA
 PALAZZO SIGNORILE

Vincoli

 NESSUN VINCOLO
 VINCOLO MONUMENTALE
 VINCOLO PAESISTICO

Epoca storica

	A	B	C
FINO AL 1300	<input type="radio"/>	<input checked="" type="radio"/>	<input checked="" type="radio"/>
DAL 1300 AL 1500	<input type="radio"/>	<input checked="" type="radio"/>	<input checked="" type="radio"/>
DAL 1500 AL 1600	<input type="radio"/>	<input checked="" type="radio"/>	<input checked="" type="radio"/>
DAL 1600 AL 1700	<input type="radio"/>	<input checked="" type="radio"/>	<input checked="" type="radio"/>
DAL 1700 AL 1800	<input type="radio"/>	<input checked="" type="radio"/>	<input checked="" type="radio"/>
DAL 1810 AL 1854	<input type="radio"/>	<input checked="" type="radio"/>	<input checked="" type="radio"/>
DAL 1854 AL 1958	<input checked="" type="radio"/>	<input checked="" type="radio"/>	<input checked="" type="radio"/>
DAL 1958 AL 1970	<input type="radio"/>	<input checked="" type="radio"/>	<input checked="" type="radio"/>
DAL 1970 AL 2006	<input type="radio"/>	<input checked="" type="radio"/>	<input checked="" type="radio"/>
DOPO IL 2006	<input type="radio"/>	<input checked="" type="radio"/>	<input checked="" type="radio"/>

Aree scoperte

 CORTILE
 GIARDINO
 VERDE PRIVATO
 VERDE PUBBLICO
 PARCHEGGIO
 DEPOSITO
 INCOLTO
 NESSUNA

A = Di costruzione

B = Di ricostruzione

C = Di ristrutturazione totale con eventuali ampliamenti e/o addizioni

Destinazione d'uso prevalente

	Int.	P.T.	P.1°	P.2°	P.3°	P.4°	Altro
ACCESSORI RESIDENZA	<input checked="" type="radio"/>	<input type="radio"/>	<input type="radio"/>	<input checked="" type="radio"/>	<input checked="" type="radio"/>	<input checked="" type="radio"/>	<input checked="" type="radio"/>
RESIDENZA	<input checked="" type="radio"/>	<input type="radio"/>	<input type="radio"/>	<input checked="" type="radio"/>	<input checked="" type="radio"/>	<input checked="" type="radio"/>	<input checked="" type="radio"/>
ATTIVITA' COMMERCIALE	<input checked="" type="radio"/>	<input type="radio"/>	<input type="radio"/>	<input checked="" type="radio"/>	<input checked="" type="radio"/>	<input checked="" type="radio"/>	<input checked="" type="radio"/>
ATTIVITA' DIREZIONALE	<input checked="" type="radio"/>	<input type="radio"/>	<input type="radio"/>	<input checked="" type="radio"/>	<input checked="" type="radio"/>	<input checked="" type="radio"/>	<input checked="" type="radio"/>
STUDI PROFESSIONALI	<input checked="" type="radio"/>	<input type="radio"/>	<input type="radio"/>	<input checked="" type="radio"/>	<input checked="" type="radio"/>	<input checked="" type="radio"/>	<input checked="" type="radio"/>
ARTIGIANALE DI SERVIZIO	<input checked="" type="radio"/>	<input checked="" type="radio"/>	<input type="radio"/>	<input checked="" type="radio"/>	<input checked="" type="radio"/>	<input checked="" type="radio"/>	<input checked="" type="radio"/>
AUTORIMESSE	<input checked="" type="radio"/>	<input type="radio"/>	<input type="radio"/>	<input checked="" type="radio"/>	<input checked="" type="radio"/>	<input checked="" type="radio"/>	<input checked="" type="radio"/>
DEPOSITI	<input checked="" type="radio"/>	<input type="radio"/>	<input checked="" type="radio"/>	<input checked="" type="radio"/>	<input checked="" type="radio"/>	<input checked="" type="radio"/>	<input checked="" type="radio"/>
PUBBLICI ESERCIZI	<input checked="" type="radio"/>	<input type="radio"/>	<input type="radio"/>	<input checked="" type="radio"/>	<input checked="" type="radio"/>	<input checked="" type="radio"/>	<input checked="" type="radio"/>
SERVIZIO AGRICOLO	<input checked="" type="radio"/>	<input type="radio"/>	<input type="radio"/>	<input checked="" type="radio"/>	<input checked="" type="radio"/>	<input checked="" type="radio"/>	<input checked="" type="radio"/>
DESTINAZIONE PUBBLICA ISTRUZIONE	<input checked="" type="radio"/>	<input type="radio"/>	<input type="radio"/>	<input checked="" type="radio"/>	<input checked="" type="radio"/>	<input checked="" type="radio"/>	<input checked="" type="radio"/>
DESTINAZIONE PUBBL. CULTURA / SPETTACOLO	<input checked="" type="radio"/>	<input type="radio"/>	<input type="radio"/>	<input checked="" type="radio"/>	<input checked="" type="radio"/>	<input checked="" type="radio"/>	<input checked="" type="radio"/>
DESTINAZIONE PUBBLICA UFFICI PUBBLICI	<input checked="" type="radio"/>	<input type="radio"/>	<input type="radio"/>	<input checked="" type="radio"/>	<input checked="" type="radio"/>	<input checked="" type="radio"/>	<input checked="" type="radio"/>
DESTINAZIONE PUBBLICA CULTO	<input checked="" type="radio"/>	<input type="radio"/>	<input type="radio"/>	<input checked="" type="radio"/>	<input checked="" type="radio"/>	<input checked="" type="radio"/>	<input checked="" type="radio"/>
DESTINAZIONE PUBBLICA SANITA'	<input checked="" type="radio"/>	<input type="radio"/>	<input type="radio"/>	<input checked="" type="radio"/>	<input checked="" type="radio"/>	<input checked="" type="radio"/>	<input checked="" type="radio"/>
DESTINAZIONE PUBBLICA ASSISTENZA	<input checked="" type="radio"/>	<input type="radio"/>	<input type="radio"/>	<input checked="" type="radio"/>	<input checked="" type="radio"/>	<input checked="" type="radio"/>	<input checked="" type="radio"/>
DESTINAZIONE PUBBLICA SICUREZZA	<input checked="" type="radio"/>	<input type="radio"/>	<input type="radio"/>	<input checked="" type="radio"/>	<input checked="" type="radio"/>	<input checked="" type="radio"/>	<input checked="" type="radio"/>
DESTINAZIONE PUBBLICA SPORT	<input checked="" type="radio"/>	<input type="radio"/>	<input type="radio"/>	<input checked="" type="radio"/>	<input checked="" type="radio"/>	<input checked="" type="radio"/>	<input checked="" type="radio"/>



SCHEDA DI ANALISI E PROGETTO DI TUTELA DEI NUCLEI DI ANTICA FORMAZIONE

Allegato al Piano delle Regole per il recupero, la tutela e la valorizzazione dei nuclei di antica formazione

Località:	Link: 06_04
Indirizzo: Via Celso	Civico: 2
Nucleo: 06	Edificio: 04

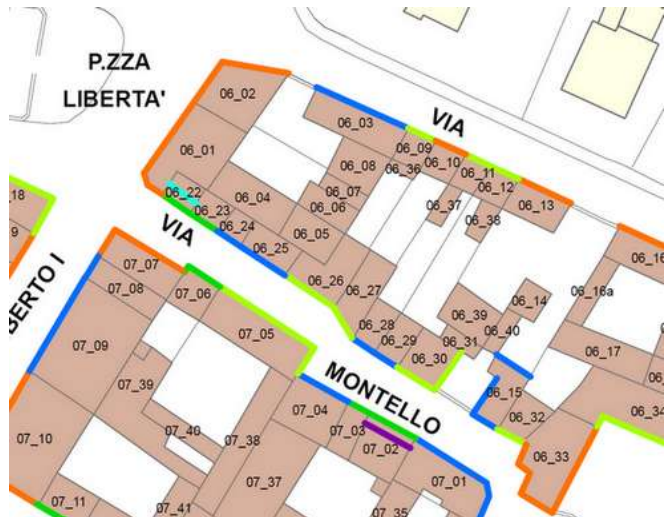
Dotazione di parcheggi:

Stato di conservazione	
Coerenza e integrità tipologica	Compositivo/Architett.
<input checked="" type="radio"/> INTEGRO <input type="radio"/> RIPRISTINATO <input type="radio"/> TRASFORMATO <input type="radio"/> AMPLIATO <input type="radio"/> RECENTE	<input type="radio"/> INTEGRO <input type="radio"/> POCO ALTERATO <input type="radio"/> ALTERATO <input checked="" type="radio"/> MOLTO ALTERATO <input type="radio"/> RECENTE
Stato di dissesto	
<input type="radio"/> NUMEROSI DANNI <input checked="" type="radio"/> DANNI NON PRESENTI <input type="radio"/> POCHI DANNI	
Elementi architettonici significativi	
<input type="checkbox"/> Archi-Volte <input type="checkbox"/> Davanzali <input type="checkbox"/> Abbaini <input type="checkbox"/> Murature <input type="checkbox"/> Contorni-Stipiti <input type="checkbox"/> Affreschi <input type="checkbox"/> Colonne <input type="checkbox"/> Zoccolatura <input type="checkbox"/> Decorazioni Pittoriche <input type="checkbox"/> Logge <input type="checkbox"/> Parapetti <input type="checkbox"/> Decorazioni <input type="checkbox"/> Portici <input type="checkbox"/> Cortili antichi <input type="checkbox"/> Intonaco <input type="checkbox"/> Poggioli <input type="checkbox"/> Gronde <input type="checkbox"/> Tinteggiature <input type="checkbox"/> Portali <input type="checkbox"/> Inferriate <input type="checkbox"/> Infissi <input checked="" type="checkbox"/> Coperture	

Valore architettonico	Tipo di interesse
<input type="radio"/> RILEVANTE <input type="radio"/> BUONO <input checked="" type="radio"/> MODESTO <input type="radio"/> NULLO	<input type="radio"/> STORICO <input type="radio"/> ARCHITETTONICO <input type="radio"/> TIPOLOGICO <input type="radio"/> AMBIENTALE / DI CONTESTO <input checked="" type="radio"/> NESSUNO-NEUTRO
Rilevanza paesistica	
<input type="radio"/> NEGATIVO, CONTRASTANTE <input type="radio"/> CARATTERIZZ. DEL PAESAGGIO <input checked="" type="radio"/> NEUTRO O SENZA RILIEVO <input type="radio"/> COMPLEMENTARE DEL PAESAGGIO	

Interventi ammessi come da N.T.A.	
<input type="checkbox"/> Interventi 1 livello <input type="checkbox"/> Interventi 2 livello <input type="checkbox"/> Interventi 3 livello <input checked="" type="checkbox"/> Interventi 4 livello	<input type="checkbox"/> Interventi 5 livello <input type="checkbox"/> Interventi 6 livello <input type="checkbox"/> Piano attuativo <input checked="" type="radio"/> Possibilità di coibentazione esterna tramite tecnica a cappotto

Note e prescrizioni aggiuntive:





SCHEDA DI ANALISI E PROGETTO DI TUTELA DEI NUCLEI DI ANTICA FORMAZIONE

Allegato al Piano delle Regole per il recupero, la tutela e la valorizzazione dei nuclei di antica formazione

Località:	Link: 06_05
Indirizzo: Via Celso	Civico: 2
Nucleo: 06	Edificio: 05

Caratteristiche generali

EDIFICIO PRINCIPALE
 EDIFICIO PERTINENZIALE

Proprietà

PRIVATA
 PUBBLICA
 MISTA

Tipologia architettonica

EDIFICIO A CORTE
 BLOCCO (isolato e non)
 EDIFICIO A SCHIERA/ IN LINEA
 VILLA
 PALAZZO SIGNORILE

Vincoli

NESSUN VINCOLO
 VINCOLO MONUMENTALE
 VINCOLO PAESISTICO

Epoca storica

	A	B	C
FINO AL 1300	<input type="radio"/>	<input checked="" type="radio"/>	<input checked="" type="radio"/>
DAL 1300 AL 1500	<input type="radio"/>	<input checked="" type="radio"/>	<input checked="" type="radio"/>
DAL 1500 AL 1600	<input type="radio"/>	<input checked="" type="radio"/>	<input checked="" type="radio"/>
DAL 1600 AL 1700	<input type="radio"/>	<input checked="" type="radio"/>	<input checked="" type="radio"/>
DAL 1700 AL 1800	<input type="radio"/>	<input checked="" type="radio"/>	<input checked="" type="radio"/>
DAL 1810 AL 1854	<input type="radio"/>	<input checked="" type="radio"/>	<input checked="" type="radio"/>
DAL 1854 AL 1958	<input checked="" type="radio"/>	<input checked="" type="radio"/>	<input checked="" type="radio"/>
DAL 1958 AL 1970	<input type="radio"/>	<input checked="" type="radio"/>	<input checked="" type="radio"/>
DAL 1970 AL 2006	<input type="radio"/>	<input checked="" type="radio"/>	<input checked="" type="radio"/>
DOPO IL 2006	<input type="radio"/>	<input checked="" type="radio"/>	<input checked="" type="radio"/>

Aree scoperte

CORTILE
 PARCHEGGIO
 GIARDINO
 DEPOSITO
 VERDE PRIVATO
 INCOLTO
 VERDE PUBBLICO
 NESSUNA

A = Di costruzione

B = Di ricostruzione

C = Di ristrutturazione totale con eventuali ampliamenti e/o addizioni

Destinazione d'uso prevalente

	Int.	P.T.	P.1°	P.2°	P.3°	P.4°	Altro
ACCESSORI RESIDENZA	<input checked="" type="radio"/>	<input type="radio"/>	<input type="radio"/>	<input checked="" type="radio"/>	<input checked="" type="radio"/>	<input checked="" type="radio"/>	<input checked="" type="radio"/>
RESIDENZA	<input checked="" type="radio"/>	<input type="radio"/>	<input type="radio"/>	<input checked="" type="radio"/>	<input checked="" type="radio"/>	<input checked="" type="radio"/>	<input checked="" type="radio"/>
ATTIVITA' COMMERCIALE	<input checked="" type="radio"/>	<input type="radio"/>	<input type="radio"/>	<input checked="" type="radio"/>	<input checked="" type="radio"/>	<input checked="" type="radio"/>	<input checked="" type="radio"/>
ATTIVITA' DIREZIONALE	<input checked="" type="radio"/>	<input type="radio"/>	<input type="radio"/>	<input checked="" type="radio"/>	<input checked="" type="radio"/>	<input checked="" type="radio"/>	<input checked="" type="radio"/>
STUDI PROFESSIONALI	<input checked="" type="radio"/>	<input type="radio"/>	<input type="radio"/>	<input checked="" type="radio"/>	<input checked="" type="radio"/>	<input checked="" type="radio"/>	<input checked="" type="radio"/>
ARTIGIANALE DI SERVIZIO	<input checked="" type="radio"/>	<input type="radio"/>	<input type="radio"/>	<input checked="" type="radio"/>	<input checked="" type="radio"/>	<input checked="" type="radio"/>	<input checked="" type="radio"/>
AUTORIMESSE	<input checked="" type="radio"/>	<input type="radio"/>	<input type="radio"/>	<input checked="" type="radio"/>	<input checked="" type="radio"/>	<input checked="" type="radio"/>	<input checked="" type="radio"/>
DEPOSITI	<input checked="" type="radio"/>	<input checked="" type="radio"/>	<input checked="" type="radio"/>	<input checked="" type="radio"/>	<input checked="" type="radio"/>	<input checked="" type="radio"/>	<input checked="" type="radio"/>
PUBBLICI ESERCIZI	<input checked="" type="radio"/>	<input type="radio"/>	<input type="radio"/>	<input checked="" type="radio"/>	<input checked="" type="radio"/>	<input checked="" type="radio"/>	<input checked="" type="radio"/>
SERVIZIO AGRICOLO	<input checked="" type="radio"/>	<input type="radio"/>	<input type="radio"/>	<input checked="" type="radio"/>	<input checked="" type="radio"/>	<input checked="" type="radio"/>	<input checked="" type="radio"/>
DESTINAZIONE PUBBLICA ISTRUZIONE	<input checked="" type="radio"/>	<input type="radio"/>	<input type="radio"/>	<input checked="" type="radio"/>	<input checked="" type="radio"/>	<input checked="" type="radio"/>	<input checked="" type="radio"/>
DESTINAZIONE PUBBL. CULTURA / SPETTACOLO	<input checked="" type="radio"/>	<input type="radio"/>	<input type="radio"/>	<input checked="" type="radio"/>	<input checked="" type="radio"/>	<input checked="" type="radio"/>	<input checked="" type="radio"/>
DESTINAZIONE PUBBLICA UFFICI PUBBLICI	<input checked="" type="radio"/>	<input type="radio"/>	<input type="radio"/>	<input checked="" type="radio"/>	<input checked="" type="radio"/>	<input checked="" type="radio"/>	<input checked="" type="radio"/>
DESTINAZIONE PUBBLICA CULTO	<input checked="" type="radio"/>	<input type="radio"/>	<input type="radio"/>	<input checked="" type="radio"/>	<input checked="" type="radio"/>	<input checked="" type="radio"/>	<input checked="" type="radio"/>
DESTINAZIONE PUBBLICA SANITA'	<input checked="" type="radio"/>	<input type="radio"/>	<input type="radio"/>	<input checked="" type="radio"/>	<input checked="" type="radio"/>	<input checked="" type="radio"/>	<input checked="" type="radio"/>
DESTINAZIONE PUBBLICA ASSISTENZA	<input checked="" type="radio"/>	<input type="radio"/>	<input type="radio"/>	<input checked="" type="radio"/>	<input checked="" type="radio"/>	<input checked="" type="radio"/>	<input checked="" type="radio"/>
DESTINAZIONE PUBBLICA SICUREZZA	<input checked="" type="radio"/>	<input type="radio"/>	<input type="radio"/>	<input checked="" type="radio"/>	<input checked="" type="radio"/>	<input checked="" type="radio"/>	<input checked="" type="radio"/>
DESTINAZIONE PUBBLICA SPORT	<input checked="" type="radio"/>	<input type="radio"/>	<input type="radio"/>	<input checked="" type="radio"/>	<input checked="" type="radio"/>	<input checked="" type="radio"/>	<input checked="" type="radio"/>



SCHEDA DI ANALISI E PROGETTO DI TUTELA DEI NUCLEI DI ANTICA FORMAZIONE

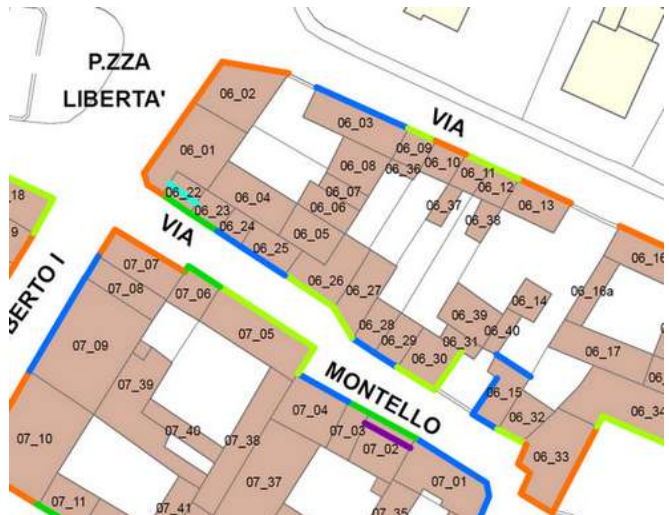
Allegato al Piano delle Regole per il recupero, la tutela e la valorizzazione dei nuclei di antica formazione

Località:		Link:	06_05
Indirizzo:	Via Celso	Civico:	2
Nucleo:	06	Edificio:	05

Dotazione di parcheggi:

Stato di conservazione	Valore architettonico	Tipo di interesse
Coerenza e integrità tipologica	<input type="radio"/> RILEVANTE <input type="radio"/> BUONO <input checked="" type="radio"/> MODESTO <input type="radio"/> NULLO	<input type="radio"/> STORICO <input type="radio"/> ARCHITETTONICO <input type="radio"/> TIPOLOGICO <input type="radio"/> AMBIENTALE / DI CONTESTO <input checked="" type="radio"/> NESSUNO-NEUTRO
Compositivo/Architett.	Rilevanza paesistica	
<input type="radio"/> INTEGRO <input type="radio"/> RIPRISTINATO <input type="radio"/> TRASFORMATO <input type="radio"/> AMPLIATO <input type="radio"/> RECENTE	<input type="radio"/> NEGATIVO, CONTRASTANTE <input checked="" type="radio"/> NEUTRO O SENZA RILIEVO <input type="radio"/> CARATTERIZZ. DEL PAESAGGIO <input type="radio"/> COMPLEMENTARE DEL PAESAGGIO	
<input type="radio"/> POCO ALTERATO <input type="radio"/> ALTERATO <input checked="" type="radio"/> MOLTO ALTERATO <input type="radio"/> RECENTE	Interventi ammessi come da N.T.A.	
Stato di dissesto	<input type="checkbox"/> Interventi 1 livello <input type="checkbox"/> Interventi 2 livello <input type="checkbox"/> Interventi 3 livello <input checked="" type="checkbox"/> Interventi 4 livello <input type="checkbox"/> Interventi 5 livello <input type="checkbox"/> Interventi 6 livello <input type="checkbox"/> Piano attuativo <input checked="" type="radio"/> Possibilità di coibentazione esterna tramite tecnica a cappotto	
<input type="radio"/> NUMEROSI DANNI <input type="radio"/> POCHI DANNI		
<input type="radio"/> DANNI NON PRESENTI		
Elementi architettonici significativi		
<input type="checkbox"/> Archi-Volte <input type="checkbox"/> Murature <input type="checkbox"/> Colonne <input type="checkbox"/> Logge <input type="checkbox"/> Portici <input type="checkbox"/> Poggioli <input type="checkbox"/> Portali <input type="checkbox"/> Infissi	<input type="checkbox"/> Davanzali <input type="checkbox"/> Contorni-Stipiti <input type="checkbox"/> Zoccolatura <input type="checkbox"/> Parapetti <input type="checkbox"/> Cortili antichi <input type="checkbox"/> Gronde <input type="checkbox"/> Inferriate <input checked="" type="checkbox"/> Coperture	<input type="checkbox"/> Abbaini <input type="checkbox"/> Affreschi <input type="checkbox"/> Decorazioni Pittoriche <input type="checkbox"/> Decorazioni <input type="checkbox"/> Intonaco <input type="checkbox"/> Tinteggiature

Note e prescrizioni aggiuntive:





SCHEDA DI ANALISI E PROGETTO DI TUTELA DEI NUCLEI DI ANTICA FORMAZIONE

Allegato al Piano delle Regole per il recupero, la tutela e la valorizzazione dei nuclei di antica formazione

Località:	Link: 06_06
Indirizzo: Via Celso	Civico: 2
Nucleo: 06	Edificio: 06

Dotazione di parcheggi:

Stato di conservazione	
Coerenza e integrità tipologica	Compositivo/Architett.
<input type="radio"/> INTEGRO	<input type="radio"/> INTEGRO
<input type="radio"/> RIPRISTINATO	<input type="radio"/> POCO ALTERATO
<input type="radio"/> TRASFORMATO	<input type="radio"/> ALTERATO
<input type="radio"/> AMPLIATO	<input type="radio"/> MOLTO ALTERATO
<input checked="" type="radio"/> RECENTE	<input checked="" type="radio"/> RECENTE

Stato di dissesto	
<input type="radio"/> NUMEROSI DANNI	<input checked="" type="radio"/> DANNI NON PRESENTI
<input type="radio"/> POCHI DANNI	

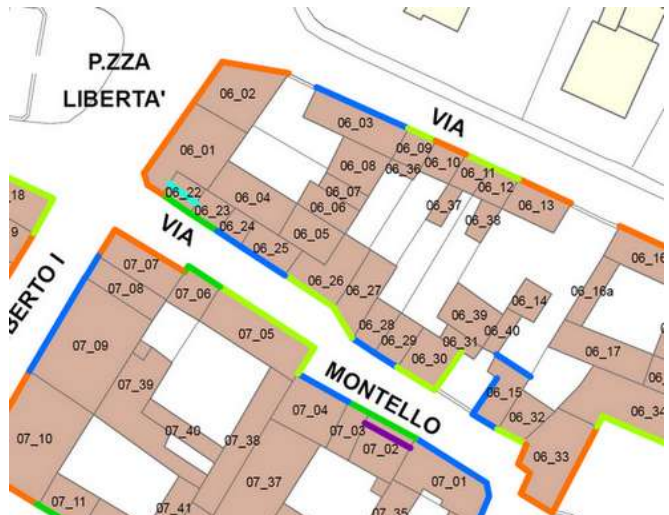
Elementi architettonici significativi		
<input type="checkbox"/> Archi-Volte	<input type="checkbox"/> Davanzali	<input type="checkbox"/> Abbaini
<input type="checkbox"/> Murature	<input type="checkbox"/> Contorni-Stipiti	<input type="checkbox"/> Affreschi
<input type="checkbox"/> Colonne	<input type="checkbox"/> Zoccolatura	<input type="checkbox"/> Decorazioni Pittoriche
<input type="checkbox"/> Logge	<input type="checkbox"/> Parapetti	<input type="checkbox"/> Decorazioni
<input type="checkbox"/> Portici	<input type="checkbox"/> Cortili antichi	<input type="checkbox"/> Intonaco
<input type="checkbox"/> Poggioli	<input type="checkbox"/> Gronde	<input type="checkbox"/> Tinteggiature
<input type="checkbox"/> Portali	<input type="checkbox"/> Inferriate	
<input type="checkbox"/> Infissi	<input type="checkbox"/> Coperture	

Valore architettonico	Tipo di interesse
<input type="radio"/> RILEVANTE	<input type="radio"/> STORICO
<input type="radio"/> BUONO	<input type="radio"/> ARCHITETTONICO
<input type="radio"/> MODESTO	<input type="radio"/> TIPOLOGICO
<input checked="" type="radio"/> NULLO	<input type="radio"/> AMBIENTALE / DI CONTESTO
	<input checked="" type="radio"/> NESSUNO-NEUTRO

Rilevanza paesistica	
<input type="radio"/> NEGATIVO, CONTRASTANTE	<input type="radio"/> CARATTERIZZ. DEL PAESAGGIO
<input checked="" type="radio"/> NEUTRO O SENZA RILIEVO	<input type="radio"/> COMPLEMENTARE DEL PAESAGGIO

Interventi ammessi come da N.T.A.	
<input type="checkbox"/> Interventi 1 livello	<input type="checkbox"/> Interventi 5 livello
<input type="checkbox"/> Interventi 2 livello	<input type="checkbox"/> Interventi 6 livello
<input type="checkbox"/> Interventi 3 livello	<input type="checkbox"/> Piano attuativo
<input checked="" type="checkbox"/> Interventi 4 livello	<input checked="" type="radio"/> Possibilità di coibentazione esterna tramite tecnica a cappotto

Note e prescrizioni aggiuntive:





SCHEDA DI ANALISI E PROGETTO DI TUTELA DEI NUCLEI DI ANTICA FORMAZIONE

Allegato al Piano delle Regole per il recupero, la tutela e la valorizzazione dei nuclei di antica formazione

Località:	Link: 06_07
Indirizzo: Via Celso	Civico: 2
Nucleo: 06	Edificio: 07

Dotazione di parcheggi:

Stato di conservazione	
Coerenza e integrità tipologica	Compositivo/Architett.
<input type="radio"/> INTEGRO	<input type="radio"/> INTEGRO
<input type="radio"/> RIPRISTINATO	<input type="radio"/> POCO ALTERATO
<input type="radio"/> TRASFORMATO	<input type="radio"/> ALTERATO
<input type="radio"/> AMPLIATO	<input type="radio"/> MOLTO ALTERATO
<input checked="" type="radio"/> RECENTE	<input checked="" type="radio"/> RECENTE

Stato di dissesto	
<input type="radio"/> NUMEROSI DANNI	<input checked="" type="radio"/> DANNI NON PRESENTI
<input type="radio"/> POCHI DANNI	

Elementi architettonici significativi		
<input type="checkbox"/> Archi-Volte	<input type="checkbox"/> Davanzali	<input type="checkbox"/> Abbaini
<input type="checkbox"/> Murature	<input type="checkbox"/> Contorni-Stipiti	<input type="checkbox"/> Affreschi
<input type="checkbox"/> Colonne	<input type="checkbox"/> Zoccolatura	<input type="checkbox"/> Decorazioni Pittoriche
<input type="checkbox"/> Logge	<input type="checkbox"/> Parapetti	<input type="checkbox"/> Decorazioni
<input type="checkbox"/> Portici	<input type="checkbox"/> Cortili antichi	<input type="checkbox"/> Intonaco
<input type="checkbox"/> Poggioli	<input type="checkbox"/> Gronde	<input type="checkbox"/> Tinteggiature
<input type="checkbox"/> Portali	<input type="checkbox"/> Inferriate	
<input type="checkbox"/> Infissi	<input type="checkbox"/> Coperture	

Valore architettonico	Tipo di interesse
<input type="radio"/> RILEVANTE	<input type="radio"/> STORICO
<input type="radio"/> BUONO	<input type="radio"/> ARCHITETTONICO
<input type="radio"/> MODESTO	<input type="radio"/> TIPOLOGICO
<input checked="" type="radio"/> NULLO	<input type="radio"/> AMBIENTALE / DI CONTESTO
	<input checked="" type="radio"/> NESSUNO-NEUTRO

Rilevanza paesistica	
<input type="radio"/> NEGATIVO, CONTRASTANTE	<input type="radio"/> CARATTERIZZ. DEL PAESAGGIO
<input checked="" type="radio"/> NEUTRO O SENZA RILIEVO	<input type="radio"/> COMPLEMENTARE DEL PAESAGGIO

Interventi ammessi come da N.T.A.	
<input type="checkbox"/> Interventi 1 livello	<input type="checkbox"/> Interventi 5 livello
<input type="checkbox"/> Interventi 2 livello	<input type="checkbox"/> Interventi 6 livello
<input type="checkbox"/> Interventi 3 livello	<input type="checkbox"/> Piano attuativo
<input checked="" type="checkbox"/> Interventi 4 livello	<input checked="" type="radio"/> Possibilità di coibentazione esterna tramite tecnica a cappotto

Note e prescrizioni aggiuntive:





SCHEDA DI ANALISI E PROGETTO DI TUTELA DEI NUCLEI DI ANTICA FORMAZIONE

Allegato al Piano delle Regole per il recupero, la tutela e la valorizzazione dei nuclei di antica formazione

Località:	Link:	06_08
Indirizzo: Via Celso	Civico:	2
Nucleo: 06	Edificio:	08

Dotazione di parcheggi:

Stato di conservazione	
Coerenza e integrità tipologica	Compositivo/Architett.
<input type="radio"/> INTEGRO <input type="radio"/> RIPRISTINATO <input type="radio"/> TRASFORMATO <input type="radio"/> AMPLIATO <input checked="" type="radio"/> RECENTE	<input type="radio"/> INTEGRO <input type="radio"/> POCO ALTERATO <input type="radio"/> ALTERATO <input type="radio"/> MOLTO ALTERATO <input checked="" type="radio"/> RECENTE
Stato di dissesto	
<input type="radio"/> NUMEROSI DANNI <input type="radio"/> POCHI DANNI	<input checked="" type="radio"/> DANNI NON PRESENTI
Elementi architettonici significativi	
<input type="checkbox"/> Archi-Volte <input type="checkbox"/> Murature <input type="checkbox"/> Colonne <input type="checkbox"/> Logge <input type="checkbox"/> Portici <input type="checkbox"/> Poggioli <input type="checkbox"/> Portali <input type="checkbox"/> Infissi	<input type="checkbox"/> Davanzali <input type="checkbox"/> Contorni-Stipiti <input type="checkbox"/> Zoccolatura <input type="checkbox"/> Parapetti <input type="checkbox"/> Cortili antichi <input type="checkbox"/> Gronde <input type="checkbox"/> Inferriate <input type="checkbox"/> Coperture
<input type="checkbox"/> Abbaini <input type="checkbox"/> Affreschi <input type="checkbox"/> Decorazioni Pittoriche <input type="checkbox"/> Decorazioni <input type="checkbox"/> Intonaco <input type="checkbox"/> Tinteggiature	

Valore architettonico	Tipo di interesse
<input type="radio"/> RILEVANTE <input type="radio"/> BUONO <input type="radio"/> MODESTO <input checked="" type="radio"/> NULLO	<input type="radio"/> STORICO <input type="radio"/> ARCHITETTONICO <input type="radio"/> TIPOLOGICO <input type="radio"/> AMBIENTALE / DI CONTESTO <input checked="" type="radio"/> NESSUNO-NEUTRO
Rilevanza paesistica	
<input type="radio"/> NEGATIVO, CONTRASTANTE <input checked="" type="radio"/> NEUTRO O SENZA RILIEVO	<input type="radio"/> CARATTERIZZ. DEL PAESAGGIO <input type="radio"/> COMPLEMENTARE DEL PAESAGGIO

Interventi ammessi come da N.T.A.	
<input type="checkbox"/> Interventi 1 livello <input type="checkbox"/> Interventi 2 livello <input type="checkbox"/> Interventi 3 livello <input checked="" type="checkbox"/> Interventi 4 livello	<input type="checkbox"/> Interventi 5 livello <input type="checkbox"/> Interventi 6 livello <input type="checkbox"/> Piano attuativo <input checked="" type="radio"/> Possibilità di coibentazione esterna tramite tecnica a cappotto

Note e prescrizioni aggiuntive:





SCHEDA DI ANALISI E PROGETTO DI TUTELA DEI NUCLEI DI ANTICA FORMAZIONE

Allegato al Piano delle Regole per il recupero, la tutela e la valorizzazione dei nuclei di antica formazione

Località:	Link: 06_09
Indirizzo: Via Celso	Civico:
Nucleo: 06 Edificio: 09	

Dotazione di parcheggi:

Stato di conservazione	
Coerenza e integrità tipologica	Compositivo/Architett.
<input checked="" type="radio"/> INTEGRO	<input type="radio"/> INTEGRO
<input type="radio"/> RIPRISTINATO	<input type="radio"/> POCO ALTERATO
<input type="radio"/> TRASFORMATO	<input type="radio"/> ALTERATO
<input type="radio"/> AMPLIATO	<input checked="" type="radio"/> MOLTO ALTERATO
<input type="radio"/> RECENTE	<input type="radio"/> RECENTE

Stato di dissesto	
<input type="radio"/> NUMEROSI DANNI	<input checked="" type="radio"/> DANNI NON PRESENTI
<input type="radio"/> POCHI DANNI	

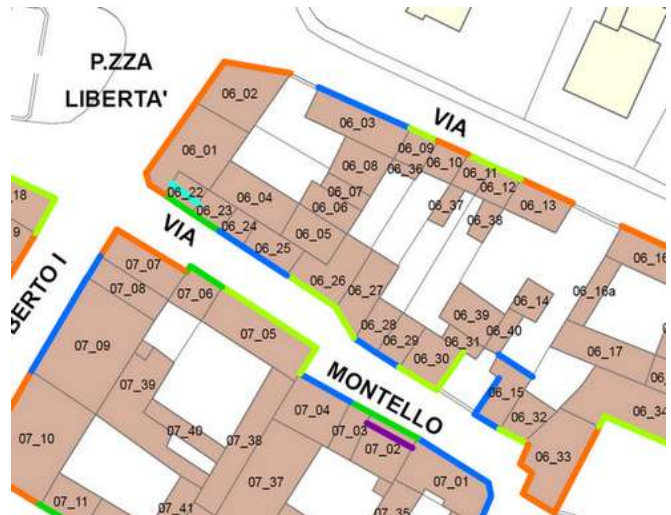
Elementi architettonici significativi		
<input type="checkbox"/> Archi-Volte	<input type="checkbox"/> Davanzali	<input type="checkbox"/> Abbaini
<input type="checkbox"/> Murature	<input type="checkbox"/> Contorni-Stipiti	<input type="checkbox"/> Affreschi
<input type="checkbox"/> Colonne	<input type="checkbox"/> Zoccolatura	<input type="checkbox"/> Decorazioni Pittoriche
<input type="checkbox"/> Logge	<input type="checkbox"/> Parapetti	<input type="checkbox"/> Decorazioni
<input type="checkbox"/> Portici	<input type="checkbox"/> Cortili antichi	<input type="checkbox"/> Intonaco
<input type="checkbox"/> Poggioli	<input type="checkbox"/> Gronde	<input type="checkbox"/> Tinteggiature
<input type="checkbox"/> Portali	<input type="checkbox"/> Inferriate	
<input type="checkbox"/> Infissi	<input checked="" type="checkbox"/> Coperture	

Valore architettonico	Tipo di interesse
<input type="radio"/> RILEVANTE	<input type="radio"/> STORICO
<input type="radio"/> BUONO	<input type="radio"/> ARCHITETTONICO
<input checked="" type="radio"/> MODESTO	<input type="radio"/> TIPOLOGICO
<input type="radio"/> NULLO	<input type="radio"/> AMBIENTALE / DI CONTESTO
	<input checked="" type="radio"/> NESSUNO-NEUTRO

Rilevanza paesistica	
<input type="radio"/> NEGATIVO, CONTRASTANTE	<input type="radio"/> CARATTERIZZ. DEL PAESAGGIO
<input checked="" type="radio"/> NEUTRO O SENZA RILIEVO	<input type="radio"/> COMPLEMENTARE DEL PAESAGGIO

Interventi ammessi come da N.T.A.	
<input type="checkbox"/> Interventi 1 livello	<input type="checkbox"/> Interventi 5 livello
<input type="checkbox"/> Interventi 2 livello	<input type="checkbox"/> Interventi 6 livello
<input type="checkbox"/> Interventi 3 livello	<input type="checkbox"/> Piano attuativo
<input checked="" type="checkbox"/> Interventi 4 livello	<input checked="" type="radio"/> Possibilità di coibentazione esterna tramite tecnica a cappotto

Note e prescrizioni aggiuntive:





SCHEDA DI ANALISI E PROGETTO DI TUTELA DEI NUCLEI DI ANTICA FORMAZIONE

Allegato al Piano delle Regole per il recupero, la tutela e la valorizzazione dei nuclei di antica formazione

Località:	Link: 06_10
Indirizzo: Via Celso	Civico: 8
Nucleo: 06	Edificio: 10

Dotazione di parcheggi:

Stato di conservazione	
Coerenza e integrità tipologica	Compositivo/Architett.
<input checked="" type="radio"/> INTEGRO	<input type="radio"/> INTEGRO
<input type="radio"/> RIPRISTINATO	<input type="radio"/> POCO ALTERATO
<input type="radio"/> TRASFORMATO	<input checked="" type="radio"/> ALTERATO
<input type="radio"/> AMPLIATO	<input type="radio"/> MOLTO ALTERATO
<input type="radio"/> RECENTE	<input type="radio"/> RECENTE

Stato di dissesto	
<input type="radio"/> NUMEROSI DANNI	<input checked="" type="radio"/> DANNI NON PRESENTI
<input type="radio"/> POCHI DANNI	

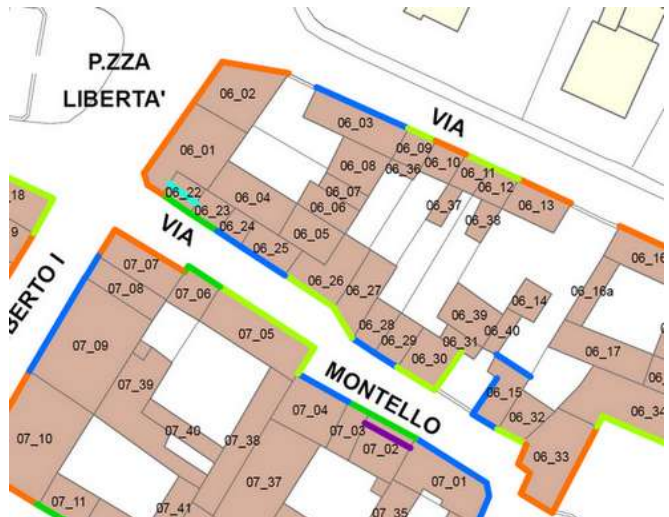
Elementi architettonici significativi		
<input type="checkbox"/> Archi-Volte	<input type="checkbox"/> Davanzali	<input type="checkbox"/> Abbaini
<input type="checkbox"/> Murature	<input type="checkbox"/> Contorni-Stipiti	<input type="checkbox"/> Affreschi
<input type="checkbox"/> Colonne	<input type="checkbox"/> Zoccolatura	<input type="checkbox"/> Decorazioni Pittoriche
<input type="checkbox"/> Logge	<input type="checkbox"/> Parapetti	<input type="checkbox"/> Decorazioni
<input type="checkbox"/> Portici	<input type="checkbox"/> Cortili antichi	<input type="checkbox"/> Intonaco
<input type="checkbox"/> Poggioli	<input type="checkbox"/> Gronde	<input type="checkbox"/> Tinteggiature
<input type="checkbox"/> Portali	<input type="checkbox"/> Inferriate	
<input type="checkbox"/> Infissi	<input checked="" type="checkbox"/> Coperture	

Valore architettonico	Tipo di interesse
<input type="radio"/> RILEVANTE	<input type="radio"/> STORICO
<input type="radio"/> BUONO	<input type="radio"/> ARCHITETTONICO
<input checked="" type="radio"/> MODESTO	<input type="radio"/> TIPOLOGICO
<input type="radio"/> NULLO	<input type="radio"/> AMBIENTALE / DI CONTESTO
	<input checked="" type="radio"/> NESSUNO-NEUTRO

Rilevanza paesistica	
<input type="radio"/> NEGATIVO, CONTRASTANTE	<input type="radio"/> CARATTERIZZ. DEL PAESAGGIO
<input checked="" type="radio"/> NEUTRO O SENZA RILIEVO	<input type="radio"/> COMPLEMENTARE DEL PAESAGGIO

Interventi ammessi come da N.T.A.	
<input type="checkbox"/> Interventi 1 livello	<input type="checkbox"/> Interventi 5 livello
<input type="checkbox"/> Interventi 2 livello	<input type="checkbox"/> Interventi 6 livello
<input type="checkbox"/> Interventi 3 livello	<input type="checkbox"/> Piano attuativo
<input checked="" type="checkbox"/> Interventi 4 livello	<input checked="" type="radio"/> Possibilità di coibentazione esterna tramite tecnica a cappotto

Note e prescrizioni aggiuntive:
Si prescrive, in caso d'intervento, il mantenimento delle forometrie attuali.





SCHEDA DI ANALISI E PROGETTO DI TUTELA DEI NUCLEI DI ANTICA FORMAZIONE

Allegato al Piano delle Regole per il recupero, la tutela e la valorizzazione dei nuclei di antica formazione

Località:	Link: 06_11
Indirizzo: Via Celso	Civico: 6
Nucleo: 06	Edificio: 11

Caratteristiche generali

 EDIFICIO PRINCIPALE
 EDIFICIO PERTINENZIALE

Proprietà

 PRIVATA
 PUBBLICA
 MISTA

Tipologia architettonica

 EDIFICIO A CORTE
 BLOCCO (isolato e non)
 EDIFICIO A SCHIERA/ IN LINEA
 VILLA
 PALAZZO SIGNORILE

Vincoli

 NESSUN VINCOLO
 VINCOLO MONUMENTALE
 VINCOLO PAESISTICO

Epoca storica

	A	B	C
FINO AL 1300	<input type="radio"/>	<input checked="" type="radio"/>	<input type="radio"/>
DAL 1300 AL 1500	<input type="radio"/>	<input checked="" type="radio"/>	<input type="radio"/>
DAL 1500 AL 1600	<input type="radio"/>	<input checked="" type="radio"/>	<input type="radio"/>
DAL 1600 AL 1700	<input type="radio"/>	<input checked="" type="radio"/>	<input type="radio"/>
DAL 1700 AL 1800	<input type="radio"/>	<input checked="" type="radio"/>	<input type="radio"/>
DAL 1810 AL 1854	<input type="radio"/>	<input checked="" type="radio"/>	<input type="radio"/>
DAL 1854 AL 1958	<input checked="" type="radio"/>	<input checked="" type="radio"/>	<input type="radio"/>
DAL 1958 AL 1970	<input type="radio"/>	<input checked="" type="radio"/>	<input checked="" type="radio"/>
DAL 1970 AL 2006	<input type="radio"/>	<input checked="" type="radio"/>	<input type="radio"/>
DOPO IL 2006	<input type="radio"/>	<input checked="" type="radio"/>	<input type="radio"/>

Aree scoperte

 CORTILE
 GIARDINO
 VERDE PRIVATO
 VERDE PUBBLICO
 PARCHEGGIO
 DEPOSITO
 INCOLTO
 NESSUNA

A = Di costruzione

B = Di ricostruzione

C = Di ristrutturazione totale con eventuali ampliamenti e/o addizioni

Destinazione d'uso prevalente

	Int.	P.T.	P.1°	P.2°	P.3°	P.4°	Altro
ACCESSORI RESIDENZA	<input checked="" type="radio"/>	<input type="radio"/>	<input type="radio"/>	<input checked="" type="radio"/>	<input checked="" type="radio"/>	<input checked="" type="radio"/>	<input checked="" type="radio"/>
RESIDENZA	<input checked="" type="radio"/>	<input type="radio"/>	<input checked="" type="radio"/>	<input checked="" type="radio"/>	<input checked="" type="radio"/>	<input checked="" type="radio"/>	<input checked="" type="radio"/>
ATTIVITA' COMMERCIALE	<input checked="" type="radio"/>	<input type="radio"/>	<input type="radio"/>	<input checked="" type="radio"/>	<input checked="" type="radio"/>	<input checked="" type="radio"/>	<input checked="" type="radio"/>
ATTIVITA' DIREZIONALE	<input checked="" type="radio"/>	<input type="radio"/>	<input type="radio"/>	<input checked="" type="radio"/>	<input checked="" type="radio"/>	<input checked="" type="radio"/>	<input checked="" type="radio"/>
STUDI PROFESSIONALI	<input checked="" type="radio"/>	<input type="radio"/>	<input type="radio"/>	<input checked="" type="radio"/>	<input checked="" type="radio"/>	<input checked="" type="radio"/>	<input checked="" type="radio"/>
ARTIGIANALE DI SERVIZIO	<input checked="" type="radio"/>	<input type="radio"/>	<input type="radio"/>	<input checked="" type="radio"/>	<input checked="" type="radio"/>	<input checked="" type="radio"/>	<input checked="" type="radio"/>
AUTORIMESSE	<input checked="" type="radio"/>	<input checked="" type="radio"/>	<input type="radio"/>	<input checked="" type="radio"/>	<input checked="" type="radio"/>	<input checked="" type="radio"/>	<input checked="" type="radio"/>
DEPOSITI	<input checked="" type="radio"/>	<input type="radio"/>	<input type="radio"/>	<input checked="" type="radio"/>	<input checked="" type="radio"/>	<input checked="" type="radio"/>	<input checked="" type="radio"/>
PUBBLICI ESERCIZI	<input checked="" type="radio"/>	<input type="radio"/>	<input type="radio"/>	<input checked="" type="radio"/>	<input checked="" type="radio"/>	<input checked="" type="radio"/>	<input checked="" type="radio"/>
SERVIZIO AGRICOLO	<input checked="" type="radio"/>	<input type="radio"/>	<input type="radio"/>	<input checked="" type="radio"/>	<input checked="" type="radio"/>	<input checked="" type="radio"/>	<input checked="" type="radio"/>
DESTINAZIONE PUBBLICA ISTRUZIONE	<input checked="" type="radio"/>	<input type="radio"/>	<input type="radio"/>	<input checked="" type="radio"/>	<input checked="" type="radio"/>	<input checked="" type="radio"/>	<input checked="" type="radio"/>
DESTINAZIONE PUBBL. CULTURA / SPETTACOLO	<input checked="" type="radio"/>	<input type="radio"/>	<input type="radio"/>	<input checked="" type="radio"/>	<input checked="" type="radio"/>	<input checked="" type="radio"/>	<input checked="" type="radio"/>
DESTINAZIONE PUBBLICA UFFICI PUBBLICI	<input checked="" type="radio"/>	<input type="radio"/>	<input type="radio"/>	<input checked="" type="radio"/>	<input checked="" type="radio"/>	<input checked="" type="radio"/>	<input checked="" type="radio"/>
DESTINAZIONE PUBBLICA CULTO	<input checked="" type="radio"/>	<input type="radio"/>	<input type="radio"/>	<input checked="" type="radio"/>	<input checked="" type="radio"/>	<input checked="" type="radio"/>	<input checked="" type="radio"/>
DESTINAZIONE PUBBLICA SANITA'	<input checked="" type="radio"/>	<input type="radio"/>	<input type="radio"/>	<input checked="" type="radio"/>	<input checked="" type="radio"/>	<input checked="" type="radio"/>	<input checked="" type="radio"/>
DESTINAZIONE PUBBLICA ASSISTENZA	<input checked="" type="radio"/>	<input type="radio"/>	<input type="radio"/>	<input checked="" type="radio"/>	<input checked="" type="radio"/>	<input checked="" type="radio"/>	<input checked="" type="radio"/>
DESTINAZIONE PUBBLICA SICUREZZA	<input checked="" type="radio"/>	<input type="radio"/>	<input type="radio"/>	<input checked="" type="radio"/>	<input checked="" type="radio"/>	<input checked="" type="radio"/>	<input checked="" type="radio"/>
DESTINAZIONE PUBBLICA SPORT	<input checked="" type="radio"/>	<input type="radio"/>	<input type="radio"/>	<input checked="" type="radio"/>	<input checked="" type="radio"/>	<input checked="" type="radio"/>	<input checked="" type="radio"/>



SCHEDA DI ANALISI E PROGETTO DI TUTELA DEI NUCLEI DI ANTICA FORMAZIONE

Allegato al Piano delle Regole per il recupero, la tutela e la valorizzazione dei nuclei di antica formazione

Località:	Link: 06_11
Indirizzo: Via Celso	Civico: 6
Nucleo: 06 Edificio: 11	

Dotazione di parcheggi:

Stato di conservazione	
Coerenza e integrità tipologica	Compositivo/Architett.
<input checked="" type="radio"/> INTEGRO	<input type="radio"/> INTEGRO
<input type="radio"/> RIPRISTINATO	<input type="radio"/> POCO ALTERATO
<input type="radio"/> TRASFORMATO	<input checked="" type="radio"/> ALTERATO
<input type="radio"/> AMPLIATO	<input type="radio"/> MOLTO ALTERATO
<input type="radio"/> RECENTE	<input type="radio"/> RECENTE

Stato di dissesto	
<input type="radio"/> NUMEROSI DANNI	<input checked="" type="radio"/> DANNI NON PRESENTI
<input type="radio"/> POCHI DANNI	

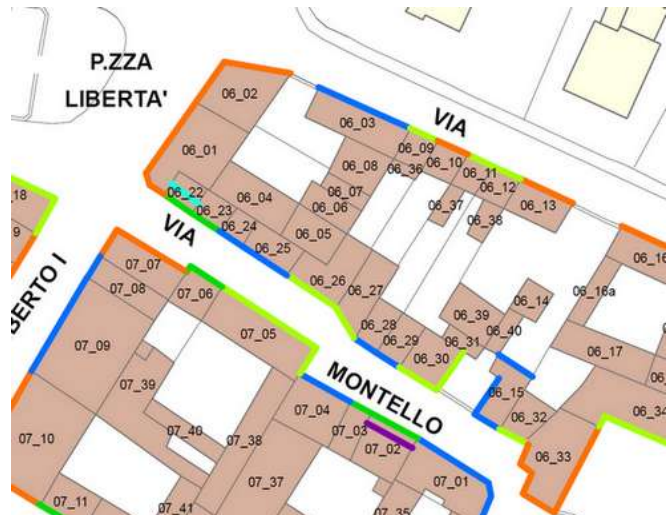
Elementi architettonici significativi		
<input type="checkbox"/> Archi-Volte	<input type="checkbox"/> Davanzali	<input type="checkbox"/> Abbaini
<input type="checkbox"/> Murature	<input type="checkbox"/> Contorni-Stipiti	<input type="checkbox"/> Affreschi
<input type="checkbox"/> Colonne	<input type="checkbox"/> Zoccolatura	<input type="checkbox"/> Decorazioni Pittoriche
<input type="checkbox"/> Logge	<input type="checkbox"/> Parapetti	<input type="checkbox"/> Decorazioni
<input type="checkbox"/> Portici	<input type="checkbox"/> Cortili antichi	<input type="checkbox"/> Intonaco
<input type="checkbox"/> Poggioli	<input type="checkbox"/> Gronde	<input type="checkbox"/> Tinteggiature
<input type="checkbox"/> Portali	<input type="checkbox"/> Inferriate	
<input type="checkbox"/> Infissi	<input type="checkbox"/> Coperture	

Valore architettonico	Tipo di interesse
<input type="radio"/> RILEVANTE	<input type="radio"/> STORICO
<input type="radio"/> BUONO	<input type="radio"/> ARCHITETTONICO
<input checked="" type="radio"/> MODESTO	<input type="radio"/> TIPOLOGICO
<input type="radio"/> NULLO	<input type="radio"/> AMBIENTALE / DI CONTESTO
	<input checked="" type="radio"/> NESSUNO-NEUTRO

Rilevanza paesistica	
<input type="radio"/> NEGATIVO, CONTRASTANTE	<input type="radio"/> CARATTERIZZ. DEL PAESAGGIO
<input checked="" type="radio"/> NEUTRO O SENZA RILIEVO	<input type="radio"/> COMPLEMENTARE DEL PAESAGGIO

Interventi ammessi come da N.T.A.	
<input type="checkbox"/> Interventi 1 livello	<input type="checkbox"/> Interventi 5 livello
<input type="checkbox"/> Interventi 2 livello	<input type="checkbox"/> Interventi 6 livello
<input type="checkbox"/> Interventi 3 livello	<input type="checkbox"/> Piano attuativo
<input checked="" type="checkbox"/> Interventi 4 livello	<input checked="" type="radio"/> Possibilità di coibentazione esterna tramite tecnica a cappotto

Note e prescrizioni aggiuntive:
In caso d'intervento si prescrive il mantenimento delle altezze in gronda.





SCHEDA DI ANALISI E PROGETTO DI TUTELA DEI NUCLEI DI ANTICA FORMAZIONE

Allegato al Piano delle Regole per il recupero, la tutela e la valorizzazione dei nuclei di antica formazione

Località:	Link: 06_12
Indirizzo: Via Celso	Civico:
Nucleo: 06	Edificio: 12

Caratteristiche generali

 EDIFICIO PRINCIPALE
 EDIFICIO PERTINENZIALE

Proprietà

 PRIVATA
 PUBBLICA
 MISTA

Tipologia architettonica

 EDIFICIO A CORTE
 BLOCCO (isolato e non)
 EDIFICIO A SCHIERA/ IN LINEA
 VILLA
 PALAZZO SIGNORILE

Vincoli

 NESSUN VINCOLO
 VINCOLO MONUMENTALE
 VINCOLO PAESISTICO

Epoca storica

	A	B	C
FINO AL 1300	<input type="radio"/>	<input checked="" type="radio"/>	<input type="radio"/>
DAL 1300 AL 1500	<input type="radio"/>	<input checked="" type="radio"/>	<input type="radio"/>
DAL 1500 AL 1600	<input type="radio"/>	<input checked="" type="radio"/>	<input type="radio"/>
DAL 1600 AL 1700	<input type="radio"/>	<input checked="" type="radio"/>	<input type="radio"/>
DAL 1700 AL 1800	<input type="radio"/>	<input checked="" type="radio"/>	<input type="radio"/>
DAL 1810 AL 1854	<input type="radio"/>	<input checked="" type="radio"/>	<input type="radio"/>
DAL 1854 AL 1958	<input checked="" type="radio"/>	<input checked="" type="radio"/>	<input type="radio"/>
DAL 1958 AL 1970	<input type="radio"/>	<input checked="" type="radio"/>	<input checked="" type="radio"/>
DAL 1970 AL 2006	<input type="radio"/>	<input checked="" type="radio"/>	<input type="radio"/>
DOPO IL 2006	<input type="radio"/>	<input checked="" type="radio"/>	<input type="radio"/>

Aree scoperte

 CORTILE
 GIARDINO
 VERDE PRIVATO
 VERDE PUBBLICO
 PARCHEGGIO
 DEPOSITO
 INCOLTO
 NESSUNA

A = Di costruzione

B = Di ricostruzione

C = Di ristrutturazione totale con eventuali ampliamenti e/o addizioni

Destinazione d'uso prevalente

	Int.	P.T.	P.1°	P.2°	P.3°	P.4°	Altro
ACCESSORI RESIDENZA	<input checked="" type="radio"/>	<input type="radio"/>	<input type="radio"/>	<input checked="" type="radio"/>	<input checked="" type="radio"/>	<input checked="" type="radio"/>	<input checked="" type="radio"/>
RESIDENZA	<input checked="" type="radio"/>	<input type="radio"/>	<input checked="" type="radio"/>	<input checked="" type="radio"/>	<input checked="" type="radio"/>	<input checked="" type="radio"/>	<input checked="" type="radio"/>
ATTIVITA' COMMERCIALE	<input checked="" type="radio"/>	<input type="radio"/>	<input type="radio"/>	<input checked="" type="radio"/>	<input checked="" type="radio"/>	<input checked="" type="radio"/>	<input checked="" type="radio"/>
ATTIVITA' DIREZIONALE	<input checked="" type="radio"/>	<input type="radio"/>	<input type="radio"/>	<input checked="" type="radio"/>	<input checked="" type="radio"/>	<input checked="" type="radio"/>	<input checked="" type="radio"/>
STUDI PROFESSIONALI	<input checked="" type="radio"/>	<input type="radio"/>	<input type="radio"/>	<input checked="" type="radio"/>	<input checked="" type="radio"/>	<input checked="" type="radio"/>	<input checked="" type="radio"/>
ARTIGIANALE DI SERVIZIO	<input checked="" type="radio"/>	<input type="radio"/>	<input type="radio"/>	<input checked="" type="radio"/>	<input checked="" type="radio"/>	<input checked="" type="radio"/>	<input checked="" type="radio"/>
AUTORIMESSE	<input checked="" type="radio"/>	<input checked="" type="radio"/>	<input type="radio"/>	<input checked="" type="radio"/>	<input checked="" type="radio"/>	<input checked="" type="radio"/>	<input checked="" type="radio"/>
DEPOSITI	<input checked="" type="radio"/>	<input type="radio"/>	<input type="radio"/>	<input checked="" type="radio"/>	<input checked="" type="radio"/>	<input checked="" type="radio"/>	<input checked="" type="radio"/>
PUBBLICI ESERCIZI	<input checked="" type="radio"/>	<input type="radio"/>	<input type="radio"/>	<input checked="" type="radio"/>	<input checked="" type="radio"/>	<input checked="" type="radio"/>	<input checked="" type="radio"/>
SERVIZIO AGRICOLO	<input checked="" type="radio"/>	<input type="radio"/>	<input type="radio"/>	<input checked="" type="radio"/>	<input checked="" type="radio"/>	<input checked="" type="radio"/>	<input checked="" type="radio"/>
DESTINAZIONE PUBBLICA ISTRUZIONE	<input checked="" type="radio"/>	<input type="radio"/>	<input type="radio"/>	<input checked="" type="radio"/>	<input checked="" type="radio"/>	<input checked="" type="radio"/>	<input checked="" type="radio"/>
DESTINAZIONE PUBBL. CULTURA / SPETTACOLO	<input checked="" type="radio"/>	<input type="radio"/>	<input type="radio"/>	<input checked="" type="radio"/>	<input checked="" type="radio"/>	<input checked="" type="radio"/>	<input checked="" type="radio"/>
DESTINAZIONE PUBBLICA UFFICI PUBBLICI	<input checked="" type="radio"/>	<input type="radio"/>	<input type="radio"/>	<input checked="" type="radio"/>	<input checked="" type="radio"/>	<input checked="" type="radio"/>	<input checked="" type="radio"/>
DESTINAZIONE PUBBLICA CULTO	<input checked="" type="radio"/>	<input type="radio"/>	<input type="radio"/>	<input checked="" type="radio"/>	<input checked="" type="radio"/>	<input checked="" type="radio"/>	<input checked="" type="radio"/>
DESTINAZIONE PUBBLICA SANITA'	<input checked="" type="radio"/>	<input type="radio"/>	<input type="radio"/>	<input checked="" type="radio"/>	<input checked="" type="radio"/>	<input checked="" type="radio"/>	<input checked="" type="radio"/>
DESTINAZIONE PUBBLICA ASSISTENZA	<input checked="" type="radio"/>	<input type="radio"/>	<input type="radio"/>	<input checked="" type="radio"/>	<input checked="" type="radio"/>	<input checked="" type="radio"/>	<input checked="" type="radio"/>
DESTINAZIONE PUBBLICA SICUREZZA	<input checked="" type="radio"/>	<input type="radio"/>	<input type="radio"/>	<input checked="" type="radio"/>	<input checked="" type="radio"/>	<input checked="" type="radio"/>	<input checked="" type="radio"/>
DESTINAZIONE PUBBLICA SPORT	<input checked="" type="radio"/>	<input type="radio"/>	<input type="radio"/>	<input checked="" type="radio"/>	<input checked="" type="radio"/>	<input checked="" type="radio"/>	<input checked="" type="radio"/>



SCHEDA DI ANALISI E PROGETTO DI TUTELA DEI NUCLEI DI ANTICA FORMAZIONE

Allegato al Piano delle Regole per il recupero, la tutela e la valorizzazione dei nuclei di antica formazione

Località:	Link: 06_12
Indirizzo: Via Celso	Civico:
Nucleo: 06 Edificio: 12	

Dotazione di parcheggi:

Stato di conservazione	
Coerenza e integrità tipologica	Compositivo/Architett.
<input checked="" type="radio"/> INTEGRO	<input type="radio"/> INTEGRO
<input type="radio"/> RIPRISTINATO	<input type="radio"/> POCO ALTERATO
<input type="radio"/> TRASFORMATO	<input type="radio"/> ALTERATO
<input type="radio"/> AMPLIATO	<input checked="" type="radio"/> MOLTO ALTERATO
<input type="radio"/> RECENTE	<input type="radio"/> RECENTE

Stato di dissesto	
<input type="radio"/> NUMEROSI DANNI	<input checked="" type="radio"/> DANNI NON PRESENTI
<input type="radio"/> POCHI DANNI	

Elementi architettonici significativi		
<input type="checkbox"/> Archi-Volte	<input type="checkbox"/> Davanzali	<input type="checkbox"/> Abbaini
<input type="checkbox"/> Murature	<input type="checkbox"/> Contorni-Stipiti	<input type="checkbox"/> Affreschi
<input type="checkbox"/> Colonne	<input type="checkbox"/> Zoccolatura	<input type="checkbox"/> Decorazioni Pittoriche
<input type="checkbox"/> Logge	<input type="checkbox"/> Parapetti	<input type="checkbox"/> Decorazioni
<input type="checkbox"/> Portici	<input type="checkbox"/> Cortili antichi	<input type="checkbox"/> Intonaco
<input type="checkbox"/> Poggioli	<input type="checkbox"/> Gronde	<input type="checkbox"/> Tinteggiature
<input type="checkbox"/> Portali	<input type="checkbox"/> Inferriate	
<input type="checkbox"/> Infissi	<input type="checkbox"/> Coperture	

Valore architettonico	Tipo di interesse
<input type="radio"/> RILEVANTE	<input type="radio"/> STORICO
<input type="radio"/> BUONO	<input type="radio"/> ARCHITETTONICO
<input checked="" type="radio"/> MODESTO	<input type="radio"/> TIPOLOGICO
<input type="radio"/> NULLO	<input type="radio"/> AMBIENTALE / DI CONTESTO
	<input checked="" type="radio"/> NESSUNO-NEUTRO

Rilevanza paesistica	
<input type="radio"/> NEGATIVO, CONTRASTANTE	<input type="radio"/> CARATTERIZZ. DEL PAESAGGIO
<input checked="" type="radio"/> NEUTRO O SENZA RILIEVO	<input type="radio"/> COMPLEMENTARE DEL PAESAGGIO

Interventi ammessi come da N.T.A.	
<input type="checkbox"/> Interventi 1 livello	<input type="checkbox"/> Interventi 5 livello
<input type="checkbox"/> Interventi 2 livello	<input type="checkbox"/> Interventi 6 livello
<input type="checkbox"/> Interventi 3 livello	<input type="checkbox"/> Piano attuativo
<input checked="" type="checkbox"/> Interventi 4 livello	<input checked="" type="radio"/> Possibilità di coibentazione esterna tramite tecnica a cappotto

Note e prescrizioni aggiuntive:
In caso d'intervento si prescrive il mantenimento delle altezze in gronda.





SCHEDA DI ANALISI E PROGETTO DI TUTELA DEI NUCLEI DI ANTICA FORMAZIONE

Allegato al Piano delle Regole per il recupero, la tutela e la valorizzazione dei nuclei di antica formazione

Località:	Link: 06_13
Indirizzo: Via Celso	Civico: 10
Nucleo: 06	Edificio: 13

Caratteristiche generali

 EDIFICIO PRINCIPALE
 EDIFICIO PERTINENZIALE

Proprietà

 PRIVATA
 PUBBLICA
 MISTA

Tipologia architettonica

 EDIFICIO A CORTE
 BLOCCO (isolato e non)
 EDIFICIO A SCHIERA/ IN LINEA
 VILLA
 PALAZZO SIGNORILE

Vincoli

 NESSUN VINCOLO
 VINCOLO MONUMENTALE
 VINCOLO PAESISTICO

Epoca storica

	A	B	C
FINO AL 1300	<input type="radio"/>	<input checked="" type="radio"/>	<input type="radio"/>
DAL 1300 AL 1500	<input type="radio"/>	<input checked="" type="radio"/>	<input type="radio"/>
DAL 1500 AL 1600	<input type="radio"/>	<input checked="" type="radio"/>	<input type="radio"/>
DAL 1600 AL 1700	<input type="radio"/>	<input checked="" type="radio"/>	<input type="radio"/>
DAL 1700 AL 1800	<input type="radio"/>	<input checked="" type="radio"/>	<input type="radio"/>
DAL 1810 AL 1854	<input type="radio"/>	<input checked="" type="radio"/>	<input type="radio"/>
DAL 1854 AL 1958	<input checked="" type="radio"/>	<input checked="" type="radio"/>	<input type="radio"/>
DAL 1958 AL 1970	<input type="radio"/>	<input checked="" type="radio"/>	<input type="radio"/>
DAL 1970 AL 2006	<input type="radio"/>	<input checked="" type="radio"/>	<input checked="" type="radio"/>
DOPO IL 2006	<input type="radio"/>	<input checked="" type="radio"/>	<input type="radio"/>

Aree scoperte

 CORTILE
 GIARDINO
 VERDE PRIVATO
 VERDE PUBBLICO
 PARCHEGGIO
 DEPOSITO
 INCOLTO
 NESSUNA

A = Di costruzione

B = Di ricostruzione

C = Di ristrutturazione totale con eventuali ampliamenti e/o addizioni

Destinazione d'uso prevalente

	Int.	P.T.	P.1°	P.2°	P.3°	P.4°	Altro
ACCESSORI RESIDENZA	<input checked="" type="radio"/>	<input type="radio"/>	<input type="radio"/>	<input type="radio"/>	<input checked="" type="radio"/>	<input checked="" type="radio"/>	<input checked="" type="radio"/>
RESIDENZA	<input checked="" type="radio"/>	<input type="radio"/>	<input checked="" type="radio"/>	<input checked="" type="radio"/>	<input checked="" type="radio"/>	<input checked="" type="radio"/>	<input checked="" type="radio"/>
ATTIVITA' COMMERCIALE	<input checked="" type="radio"/>	<input type="radio"/>	<input type="radio"/>	<input type="radio"/>	<input checked="" type="radio"/>	<input checked="" type="radio"/>	<input checked="" type="radio"/>
ATTIVITA' DIREZIONALE	<input checked="" type="radio"/>	<input type="radio"/>	<input type="radio"/>	<input type="radio"/>	<input checked="" type="radio"/>	<input checked="" type="radio"/>	<input checked="" type="radio"/>
STUDI PROFESSIONALI	<input checked="" type="radio"/>	<input type="radio"/>	<input type="radio"/>	<input type="radio"/>	<input checked="" type="radio"/>	<input checked="" type="radio"/>	<input checked="" type="radio"/>
ARTIGIANALE DI SERVIZIO	<input checked="" type="radio"/>	<input type="radio"/>	<input type="radio"/>	<input type="radio"/>	<input checked="" type="radio"/>	<input checked="" type="radio"/>	<input checked="" type="radio"/>
AUTORIMESSE	<input checked="" type="radio"/>	<input checked="" type="radio"/>	<input type="radio"/>	<input type="radio"/>	<input checked="" type="radio"/>	<input checked="" type="radio"/>	<input checked="" type="radio"/>
DEPOSITI	<input checked="" type="radio"/>	<input type="radio"/>	<input type="radio"/>	<input type="radio"/>	<input checked="" type="radio"/>	<input checked="" type="radio"/>	<input checked="" type="radio"/>
PUBBLICI ESERCIZI	<input checked="" type="radio"/>	<input type="radio"/>	<input type="radio"/>	<input type="radio"/>	<input checked="" type="radio"/>	<input checked="" type="radio"/>	<input checked="" type="radio"/>
SERVIZIO AGRICOLO	<input checked="" type="radio"/>	<input type="radio"/>	<input type="radio"/>	<input type="radio"/>	<input checked="" type="radio"/>	<input checked="" type="radio"/>	<input checked="" type="radio"/>
DESTINAZIONE PUBBLICA ISTRUZIONE	<input checked="" type="radio"/>	<input type="radio"/>	<input type="radio"/>	<input type="radio"/>	<input checked="" type="radio"/>	<input checked="" type="radio"/>	<input checked="" type="radio"/>
DESTINAZIONE PUBBL. CULTURA / SPETTACOLO	<input checked="" type="radio"/>	<input type="radio"/>	<input type="radio"/>	<input type="radio"/>	<input checked="" type="radio"/>	<input checked="" type="radio"/>	<input checked="" type="radio"/>
DESTINAZIONE PUBBLICA UFFICI PUBBLICI	<input checked="" type="radio"/>	<input type="radio"/>	<input type="radio"/>	<input type="radio"/>	<input checked="" type="radio"/>	<input checked="" type="radio"/>	<input checked="" type="radio"/>
DESTINAZIONE PUBBLICA CULTO	<input checked="" type="radio"/>	<input type="radio"/>	<input type="radio"/>	<input type="radio"/>	<input checked="" type="radio"/>	<input checked="" type="radio"/>	<input checked="" type="radio"/>
DESTINAZIONE PUBBLICA SANITA'	<input checked="" type="radio"/>	<input type="radio"/>	<input type="radio"/>	<input type="radio"/>	<input checked="" type="radio"/>	<input checked="" type="radio"/>	<input checked="" type="radio"/>
DESTINAZIONE PUBBLICA ASSISTENZA	<input checked="" type="radio"/>	<input type="radio"/>	<input type="radio"/>	<input type="radio"/>	<input checked="" type="radio"/>	<input checked="" type="radio"/>	<input checked="" type="radio"/>
DESTINAZIONE PUBBLICA SICUREZZA	<input checked="" type="radio"/>	<input type="radio"/>	<input type="radio"/>	<input type="radio"/>	<input checked="" type="radio"/>	<input checked="" type="radio"/>	<input checked="" type="radio"/>
DESTINAZIONE PUBBLICA SPORT	<input checked="" type="radio"/>	<input type="radio"/>	<input type="radio"/>	<input type="radio"/>	<input checked="" type="radio"/>	<input checked="" type="radio"/>	<input checked="" type="radio"/>



SCHEDA DI ANALISI E PROGETTO DI TUTELA DEI NUCLEI DI ANTICA FORMAZIONE

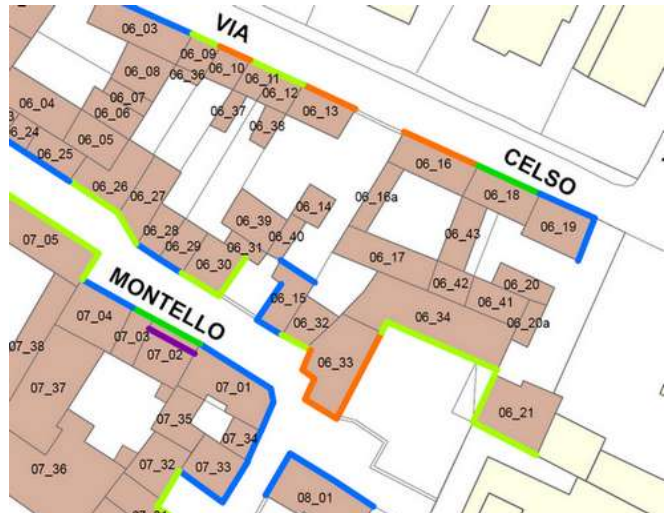
Allegato al Piano delle Regole per il recupero, la tutela e la valorizzazione dei nuclei di antica formazione

Località:		Link:	06_13
Indirizzo:	Via Celso	Civico:	10
Nucleo:	06	Edificio:	13

Dotazione di parcheggi:

Stato di conservazione	Valore architettonico	Tipo di interesse
Coerenza e integrità tipologica	<input type="radio"/> RILEVANTE <input checked="" type="radio"/> BUONO <input type="radio"/> MODESTO <input type="radio"/> NULLO	<input type="radio"/> STORICO <input type="radio"/> ARCHITETTONICO <input type="radio"/> TIPOLOGICO <input checked="" type="radio"/> AMBIENTALE / DI CONTESTO <input type="radio"/> NESSUNO-NEUTRO
Compositivo/Architett.	Rilevanza paesistica	
<input checked="" type="radio"/> INTEGRO <input type="radio"/> RIPRISTINATO <input type="radio"/> TRASFORMATO <input type="radio"/> AMPLIATO <input type="radio"/> RECENTE	<input type="radio"/> NEGATIVO, CONTRASTANTE <input type="radio"/> NEUTRO O SENZA RILIEVO <input checked="" type="radio"/> COMPLEMENTARE DEL PAESAGGIO	
<input type="radio"/> INTEGRO <input checked="" type="radio"/> POCO ALTERATO <input type="radio"/> ALTERATO <input type="radio"/> MOLTO ALTERATO <input type="radio"/> RECENTE	Interventi ammessi come da N.T.A.	
Stato di dissesto	<input type="checkbox"/> Interventi 1 livello <input type="checkbox"/> Interventi 2 livello <input checked="" type="checkbox"/> Interventi 3 livello <input type="checkbox"/> Interventi 4 livello	
<input type="radio"/> NUMEROSI DANNI <input type="radio"/> POCHI DANNI	<input type="checkbox"/> Interventi 5 livello <input type="checkbox"/> Interventi 6 livello <input type="checkbox"/> Piano attuativo <input type="radio"/> Possibilità di coibentazione esterna tramite tecnica a cappotto	
<input checked="" type="radio"/> DANNI NON PRESENTI		
Elementi architettonici significativi		
<input type="checkbox"/> Archi-Volte <input type="checkbox"/> Murature <input type="checkbox"/> Colonne <input type="checkbox"/> Logge <input type="checkbox"/> Portici <input type="checkbox"/> Poggioli <input type="checkbox"/> Portali <input type="checkbox"/> Infissi	<input checked="" type="checkbox"/> Davanzali <input checked="" type="checkbox"/> Contorni-Stipiti <input type="checkbox"/> Zoccolatura <input type="checkbox"/> Parapetti <input type="checkbox"/> Cortili antichi <input checked="" type="checkbox"/> Gronde <input type="checkbox"/> Inferriate <input type="checkbox"/> Coperture	<input type="checkbox"/> Abbaini <input type="checkbox"/> Affreschi <input checked="" type="checkbox"/> Decorazioni Pittoriche <input checked="" type="checkbox"/> Decorazioni <input type="checkbox"/> Intonaco <input type="checkbox"/> Tinteggiature

Note e prescrizioni aggiuntive:
Si prescrive la tutela e il mantenimento conservativo degli elementi architettonici significativi. Eventuali interventi si potranno effettuare solo verificando la congruità delle finestre del secondo piano mediante documentazione storica.





SCHEDA DI ANALISI E PROGETTO DI TUTELA DEI NUCLEI DI ANTICA FORMAZIONE

Allegato al Piano delle Regole per il recupero, la tutela e la valorizzazione dei nuclei di antica formazione

Località:	Link: 06_14
Indirizzo: Via Celso	Civico:
Nucleo: 06 Edificio: 14	

Dotazione di parcheggi:

Stato di conservazione	
Coerenza e integrità tipologica	Compositivo/Architett.
<input type="radio"/> INTEGRO	<input type="radio"/> INTEGRO
<input type="radio"/> RIPRISTINATO	<input type="radio"/> POCO ALTERATO
<input type="radio"/> TRASFORMATO	<input type="radio"/> ALTERATO
<input type="radio"/> AMPLIATO	<input type="radio"/> MOLTO ALTERATO
<input checked="" type="radio"/> RECENTE	<input checked="" type="radio"/> RECENTE

Stato di dissesto	
<input type="radio"/> NUMEROSI DANNI	<input type="radio"/> DANNI NON PRESENTI
<input checked="" type="radio"/> POCHI DANNI	

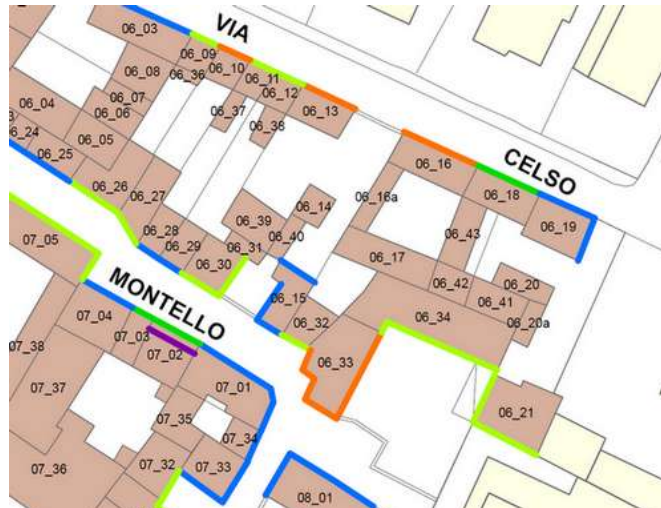
Elementi architettonici significativi		
<input type="checkbox"/> Archi-Volte	<input type="checkbox"/> Davanzali	<input type="checkbox"/> Abbaini
<input type="checkbox"/> Murature	<input type="checkbox"/> Contorni-Stipiti	<input type="checkbox"/> Affreschi
<input type="checkbox"/> Colonne	<input type="checkbox"/> Zoccolatura	<input type="checkbox"/> Decorazioni Pittoriche
<input type="checkbox"/> Logge	<input type="checkbox"/> Parapetti	<input type="checkbox"/> Decorazioni
<input type="checkbox"/> Portici	<input type="checkbox"/> Cortili antichi	<input type="checkbox"/> Intonaco
<input type="checkbox"/> Poggioli	<input type="checkbox"/> Gronde	<input type="checkbox"/> Tinteggiature
<input type="checkbox"/> Portali	<input type="checkbox"/> Inferriate	
<input type="checkbox"/> Infissi	<input type="checkbox"/> Coperture	

Valore architettonico	Tipo di interesse
<input type="radio"/> RILEVANTE	<input type="radio"/> STORICO
<input type="radio"/> BUONO	<input type="radio"/> ARCHITETTONICO
<input type="radio"/> MODESTO	<input type="radio"/> TIPOLOGICO
<input checked="" type="radio"/> NULLO	<input type="radio"/> AMBIENTALE / DI CONTESTO
	<input checked="" type="radio"/> NESSUNO-NEUTRO

Rilevanza paesistica	
<input checked="" type="radio"/> NEGATIVO, CONTRASTANTE	<input type="radio"/> CARATTERIZZ. DEL PAESAGGIO
<input type="radio"/> NEUTRO O SENZA RILIEVO	<input type="radio"/> COMPLEMENTARE DEL PAESAGGIO

Interventi ammessi come da N.T.A.	
<input type="checkbox"/> Interventi 1 livello	<input type="checkbox"/> Interventi 5 livello
<input type="checkbox"/> Interventi 2 livello	<input type="checkbox"/> Interventi 6 livello
<input type="checkbox"/> Interventi 3 livello	<input type="checkbox"/> Piano attuativo
<input checked="" type="checkbox"/> Interventi 4 livello	<input checked="" type="radio"/> Possibilità di coibentazione esterna tramite tecnica a cappotto

Note e prescrizioni aggiuntive:





SCHEDA DI ANALISI E PROGETTO DI TUTELA DEI NUCLEI DI ANTICA FORMAZIONE

Allegato al Piano delle Regole per il recupero, la tutela e la valorizzazione dei nuclei di antica formazione

Località:	Link: 06_15
Indirizzo: Via Celso	Civico:
Nucleo: 06	Edificio: 15

Caratteristiche generali

 EDIFICIO PRINCIPALE
 EDIFICIO PERTINENZIALE

Proprietà

 PRIVATA
 PUBBLICA
 MISTA

Tipologia architettonica

 EDIFICIO A CORTE
 BLOCCO (isolato e non)
 EDIFICIO A SCHIERA/ IN LINEA
 VILLA
 PALAZZO SIGNORILE

Vincoli

 NESSUN VINCOLO
 VINCOLO MONUMENTALE
 VINCOLO PAESISTICO

Epoca storica

	A	B	C
FINO AL 1300	<input type="radio"/>	<input checked="" type="radio"/>	<input type="radio"/>
DAL 1300 AL 1500	<input type="radio"/>	<input checked="" type="radio"/>	<input type="radio"/>
DAL 1500 AL 1600	<input type="radio"/>	<input checked="" type="radio"/>	<input type="radio"/>
DAL 1600 AL 1700	<input type="radio"/>	<input checked="" type="radio"/>	<input type="radio"/>
DAL 1700 AL 1800	<input type="radio"/>	<input checked="" type="radio"/>	<input type="radio"/>
DAL 1810 AL 1854	<input checked="" type="radio"/>	<input checked="" type="radio"/>	<input type="radio"/>
DAL 1854 AL 1958	<input type="radio"/>	<input checked="" type="radio"/>	<input type="radio"/>
DAL 1958 AL 1970	<input type="radio"/>	<input checked="" type="radio"/>	<input checked="" type="radio"/>
DAL 1970 AL 2006	<input type="radio"/>	<input checked="" type="radio"/>	<input type="radio"/>
DOPO IL 2006	<input type="radio"/>	<input checked="" type="radio"/>	<input type="radio"/>

Aree scoperte

 CORTILE
 GIARDINO
 VERDE PRIVATO
 VERDE PUBBLICO
 PARCHEGGIO
 DEPOSITO
 INCOLTO
 NESSUNA

A = Di costruzione

B = Di ricostruzione

C = Di ristrutturazione totale con eventuali ampliamenti e/o addizioni

Destinazione d'uso prevalente

	Int.	P.T.	P.1°	P.2°	P.3°	P.4°	Altro
ACCESSORI RESIDENZA	<input checked="" type="radio"/>	<input type="radio"/>	<input type="radio"/>	<input type="radio"/>	<input checked="" type="radio"/>	<input checked="" type="radio"/>	<input checked="" type="radio"/>
RESIDENZA	<input checked="" type="radio"/>	<input checked="" type="radio"/>	<input checked="" type="radio"/>	<input checked="" type="radio"/>	<input checked="" type="radio"/>	<input checked="" type="radio"/>	<input checked="" type="radio"/>
ATTIVITA' COMMERCIALE	<input checked="" type="radio"/>	<input type="radio"/>	<input type="radio"/>	<input type="radio"/>	<input checked="" type="radio"/>	<input checked="" type="radio"/>	<input checked="" type="radio"/>
ATTIVITA' DIREZIONALE	<input checked="" type="radio"/>	<input type="radio"/>	<input type="radio"/>	<input type="radio"/>	<input checked="" type="radio"/>	<input checked="" type="radio"/>	<input checked="" type="radio"/>
STUDI PROFESSIONALI	<input checked="" type="radio"/>	<input type="radio"/>	<input type="radio"/>	<input type="radio"/>	<input checked="" type="radio"/>	<input checked="" type="radio"/>	<input checked="" type="radio"/>
ARTIGIANALE DI SERVIZIO	<input checked="" type="radio"/>	<input type="radio"/>	<input type="radio"/>	<input type="radio"/>	<input checked="" type="radio"/>	<input checked="" type="radio"/>	<input checked="" type="radio"/>
AUTORIMESSE	<input checked="" type="radio"/>	<input type="radio"/>	<input type="radio"/>	<input type="radio"/>	<input checked="" type="radio"/>	<input checked="" type="radio"/>	<input checked="" type="radio"/>
DEPOSITI	<input checked="" type="radio"/>	<input type="radio"/>	<input type="radio"/>	<input type="radio"/>	<input checked="" type="radio"/>	<input checked="" type="radio"/>	<input checked="" type="radio"/>
PUBBLICI ESERCIZI	<input checked="" type="radio"/>	<input type="radio"/>	<input type="radio"/>	<input type="radio"/>	<input checked="" type="radio"/>	<input checked="" type="radio"/>	<input checked="" type="radio"/>
SERVIZIO AGRICOLO	<input checked="" type="radio"/>	<input type="radio"/>	<input type="radio"/>	<input type="radio"/>	<input checked="" type="radio"/>	<input checked="" type="radio"/>	<input checked="" type="radio"/>
DESTINAZIONE PUBBLICA ISTRUZIONE	<input checked="" type="radio"/>	<input type="radio"/>	<input type="radio"/>	<input type="radio"/>	<input checked="" type="radio"/>	<input checked="" type="radio"/>	<input checked="" type="radio"/>
DESTINAZIONE PUBBL. CULTURA / SPETTACOLO	<input checked="" type="radio"/>	<input type="radio"/>	<input type="radio"/>	<input type="radio"/>	<input checked="" type="radio"/>	<input checked="" type="radio"/>	<input checked="" type="radio"/>
DESTINAZIONE PUBBLICA UFFICI PUBBLICI	<input checked="" type="radio"/>	<input type="radio"/>	<input type="radio"/>	<input type="radio"/>	<input checked="" type="radio"/>	<input checked="" type="radio"/>	<input checked="" type="radio"/>
DESTINAZIONE PUBBLICA CULTO	<input checked="" type="radio"/>	<input type="radio"/>	<input type="radio"/>	<input type="radio"/>	<input checked="" type="radio"/>	<input checked="" type="radio"/>	<input checked="" type="radio"/>
DESTINAZIONE PUBBLICA SANITA'	<input checked="" type="radio"/>	<input type="radio"/>	<input type="radio"/>	<input type="radio"/>	<input checked="" type="radio"/>	<input checked="" type="radio"/>	<input checked="" type="radio"/>
DESTINAZIONE PUBBLICA ASSISTENZA	<input checked="" type="radio"/>	<input type="radio"/>	<input type="radio"/>	<input type="radio"/>	<input checked="" type="radio"/>	<input checked="" type="radio"/>	<input checked="" type="radio"/>
DESTINAZIONE PUBBLICA SICUREZZA	<input checked="" type="radio"/>	<input type="radio"/>	<input type="radio"/>	<input type="radio"/>	<input checked="" type="radio"/>	<input checked="" type="radio"/>	<input checked="" type="radio"/>
DESTINAZIONE PUBBLICA SPORT	<input checked="" type="radio"/>	<input type="radio"/>	<input type="radio"/>	<input type="radio"/>	<input checked="" type="radio"/>	<input checked="" type="radio"/>	<input checked="" type="radio"/>



SCHEDA DI ANALISI E PROGETTO DI TUTELA DEI NUCLEI DI ANTICA FORMAZIONE

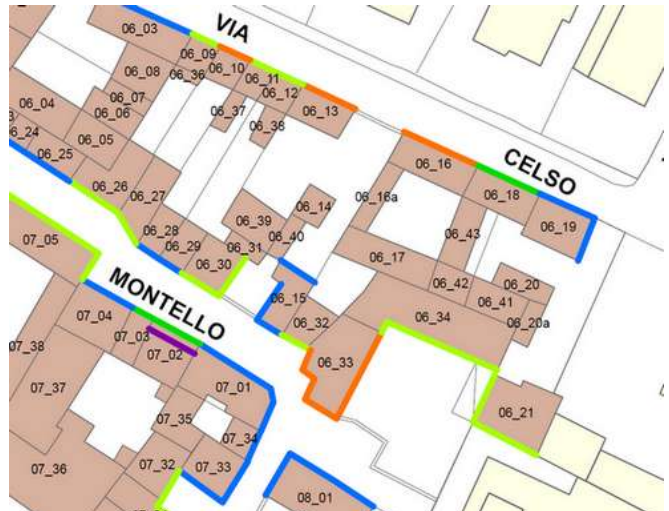
Allegato al Piano delle Regole per il recupero, la tutela e la valorizzazione dei nuclei di antica formazione

Località:	Link: 06_15
Indirizzo: Via Celso	Civico:
Nucleo: 06 Edificio: 15	

Dotazione di parcheggi:

Stato di conservazione Coerenza e integrità tipologica <input type="radio"/> INTEGRO <input checked="" type="radio"/> RIPRISTINATO <input type="radio"/> TRASFORMATO <input type="radio"/> AMPLIATO <input type="radio"/> RECENTE Compositivo/Architett. <input type="radio"/> INTEGRO <input type="radio"/> POCO ALTERATO <input checked="" type="radio"/> ALTERATO <input type="radio"/> MOLTO ALTERATO <input type="radio"/> RECENTE	Valore architettonico <input type="radio"/> RILEVANTE <input type="radio"/> BUONO <input checked="" type="radio"/> MODESTO <input type="radio"/> NULLO	Tipo di interesse <input type="radio"/> STORICO <input type="radio"/> ARCHITETTONICO <input checked="" type="radio"/> TIPOLOGICO <input type="radio"/> AMBIENTALE / DI CONTESTO <input type="radio"/> NESSUNO-NEUTRO
Stato di dissesto <input type="radio"/> NUMEROSI DANNI <input type="radio"/> POCHI DANNI <input checked="" type="radio"/> DANNI NON PRESENTI	Rilevanza paesistica <input type="radio"/> NEGATIVO, CONTRASTANTE <input checked="" type="radio"/> NEUTRO O SENZA RILIEVO <input type="radio"/> CARATTERIZZ. DEL PAESAGGIO <input type="radio"/> COMPLEMENTARE DEL PAESAGGIO	
Elementi architettonici significativi <input type="checkbox"/> Archi-Volte <input type="checkbox"/> Murature <input type="checkbox"/> Colonne <input type="checkbox"/> Logge <input type="checkbox"/> Portici <input type="checkbox"/> Poggioli <input type="checkbox"/> Portali <input type="checkbox"/> Infissi <input type="checkbox"/> Davanzali <input type="checkbox"/> Contorni-Stipiti <input type="checkbox"/> Zoccolatura <input type="checkbox"/> Parapetti <input type="checkbox"/> Cortili antichi <input type="checkbox"/> Gronde <input type="checkbox"/> Inferriate <input type="checkbox"/> Coperture <input type="checkbox"/> Abbaini <input type="checkbox"/> Affreschi <input type="checkbox"/> Decorazioni Pittoriche <input type="checkbox"/> Decorazioni <input type="checkbox"/> Intonaco <input type="checkbox"/> Tinteggiature	Interventi ammessi come da N.T.A. <input type="checkbox"/> Interventi 1 livello <input type="checkbox"/> Interventi 2 livello <input type="checkbox"/> Interventi 3 livello <input checked="" type="checkbox"/> Interventi 4 livello <input type="checkbox"/> Interventi 5 livello <input type="checkbox"/> Interventi 6 livello <input type="checkbox"/> Piano attuativo <input checked="" type="radio"/> Possibilità di coibentazione esterna tramite tecnica a cappotto	

Note e prescrizioni aggiuntive:
In caso d'intervento si prescrive il mantenimento altezze attuali ed eventuale sostituzione delle tapparelle con ante consone al Nucleo di Antica Formazione.
L'eventuale coibentazione esterna non dovrà alterare o coprire gli elementi architettonici significativi.





SCHEDA DI ANALISI E PROGETTO DI TUTELA DEI NUCLEI DI ANTICA FORMAZIONE

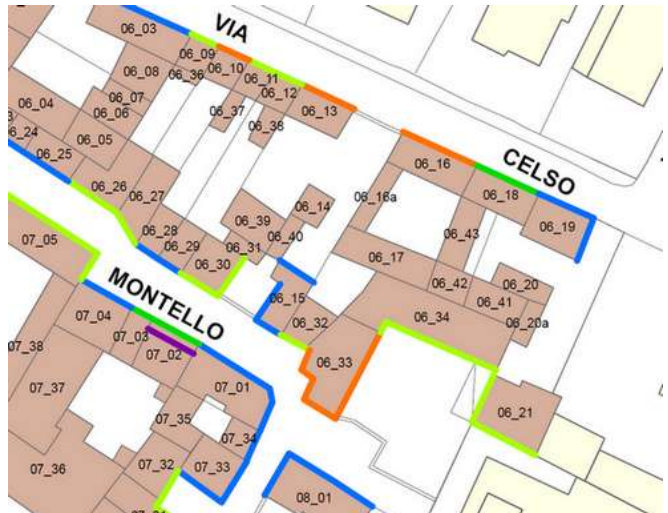
Allegato al Piano delle Regole per il recupero, la tutela e la valorizzazione dei nuclei di antica formazione

Località:		Link:	06_16
Indirizzo:	Via Celso	Civico:	14
Nucleo:	06	Edificio:	16

Dotazione di parcheggi:

Stato di conservazione	Valore architettonico	Tipo di interesse
Coerenza e integrità tipologica	<input type="radio"/> RILEVANTE <input type="radio"/> BUONO <input checked="" type="radio"/> MODESTO <input type="radio"/> NULLO	<input type="radio"/> STORICO <input type="radio"/> ARCHITETTONICO <input checked="" type="radio"/> TIPOLOGICO <input type="radio"/> AMBIENTALE / DI CONTESTO <input type="radio"/> NESSUNO-NEUTRO
Compositivo/Architett.	Rilevanza paesistica	
<input type="radio"/> INTEGRO <input type="radio"/> RIPRISTINATO <input type="radio"/> TRASFORMATO <input type="radio"/> AMPLIATO <input type="radio"/> RECENTE	<input type="radio"/> NEGATIVO, CONTRASTANTE <input type="radio"/> NEUTRO O SENZA RILIEVO <input type="radio"/> CARATTERIZZ. DEL PAESAGGIO <input checked="" type="radio"/> COMPLEMENTARE DEL PAESAGGIO	
<input type="radio"/> POCO ALTERATO <input type="radio"/> ALTERATO <input type="radio"/> MOLTO ALTERATO <input type="radio"/> RECENTE	Interventi ammessi come da N.T.A.	
Stato di dissesto	<input type="checkbox"/> Interventi 1 livello <input type="checkbox"/> Interventi 2 livello <input checked="" type="checkbox"/> Interventi 3 livello <input type="checkbox"/> Interventi 4 livello <input type="checkbox"/> Interventi 5 livello <input type="checkbox"/> Interventi 6 livello <input type="checkbox"/> Piano attuativo <input type="checkbox"/> Possibilità di coibentazione esterna tramite tecnica a cappotto	
<input type="radio"/> NUMEROSI DANNI <input checked="" type="radio"/> POCHI DANNI		
Elementi architettonici significativi		
<input type="checkbox"/> Archi-Volte <input checked="" type="checkbox"/> Murature <input type="checkbox"/> Colonne <input type="checkbox"/> Logge <input type="checkbox"/> Portici <input type="checkbox"/> Poggioli <input type="checkbox"/> Portali <input type="checkbox"/> Infissi	<input checked="" type="checkbox"/> Davanzali <input type="checkbox"/> Contorni-Stipiti <input type="checkbox"/> Zoccolatura <input type="checkbox"/> Parapetti <input type="checkbox"/> Cortili antichi <input type="checkbox"/> Gronde <input type="checkbox"/> Inferriate <input type="checkbox"/> Coperture	<input type="checkbox"/> Abbaini <input type="checkbox"/> Affreschi <input type="checkbox"/> Decorazioni Pittoriche <input type="checkbox"/> Decorazioni <input type="checkbox"/> Intonaco <input type="checkbox"/> Tinteggiature

Note e prescrizioni aggiuntive:
Si prescrive la tutela e il mantenimento conservativo degli elementi architettonici significativi e il rispetto delle partiture esistenti con l'eventuale ripristino di precedenti e documentate aperture.





SCHEDA DI ANALISI E PROGETTO DI TUTELA DEI NUCLEI DI ANTICA FORMAZIONE

Allegato al Piano delle Regole per il recupero, la tutela e la valorizzazione dei nuclei di antica formazione

Località:		Link:	06_16a
Indirizzo:	Via Celso	Civico:	14
Nucleo:	06	Edificio:	16a

Dotazione di parcheggi:

Stato di conservazione	
Coerenza e integrità tipologica	Compositivo/Architett.
<input type="radio"/> INTEGRO	<input type="radio"/> INTEGRO
<input type="radio"/> RIPRISTINATO	<input checked="" type="radio"/> POCO ALTERATO
<input type="radio"/> TRASFORMATO	<input type="radio"/> ALTERATO
<input type="radio"/> AMPLIATO	<input type="radio"/> MOLTO ALTERATO
<input type="radio"/> RECENTE	<input type="radio"/> RECENTE

Stato di dissesto	
<input type="radio"/> NUMEROSI DANNI	<input type="radio"/> DANNI NON PRESENTI
<input checked="" type="radio"/> POCHI DANNI	

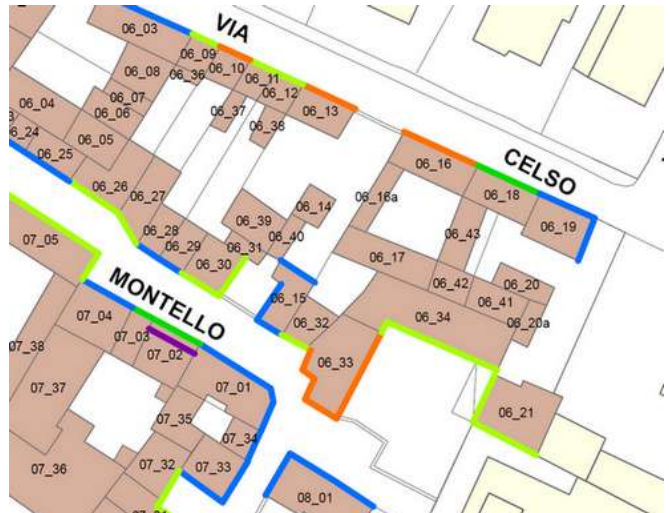
Elementi architettonici significativi		
<input type="checkbox"/> Archi-Volte	<input type="checkbox"/> Davanzali	<input type="checkbox"/> Abbaini
<input type="checkbox"/> Murature	<input type="checkbox"/> Contorni-Stipiti	<input type="checkbox"/> Affreschi
<input type="checkbox"/> Colonne	<input type="checkbox"/> Zoccolatura	<input type="checkbox"/> Decorazioni Pittoriche
<input type="checkbox"/> Logge	<input type="checkbox"/> Parapetti	<input type="checkbox"/> Decorazioni
<input type="checkbox"/> Portici	<input type="checkbox"/> Cortili antichi	<input type="checkbox"/> Intonaco
<input type="checkbox"/> Poggioli	<input type="checkbox"/> Gronde	<input type="checkbox"/> Tinteggiature
<input type="checkbox"/> Portali	<input type="checkbox"/> Inferriate	
<input type="checkbox"/> Infissi	<input type="checkbox"/> Coperture	

Valore architettonico	Tipo di interesse
<input type="radio"/> RILEVANTE	<input type="radio"/> STORICO
<input type="radio"/> BUONO	<input type="radio"/> ARCHITETTONICO
<input type="radio"/> MODESTO	<input type="radio"/> TIPOLOGICO
<input checked="" type="radio"/> NULLO	<input type="radio"/> AMBIENTALE / DI CONTESTO
	<input checked="" type="radio"/> NESSUNO-NEUTRO

Rilevanza paesistica	
<input checked="" type="radio"/> NEGATIVO, CONTRASTANTE	<input type="radio"/> CARATTERIZZ. DEL PAESAGGIO
<input type="radio"/> NEUTRO O SENZA RILIEVO	<input type="radio"/> COMPLEMENTARE DEL PAESAGGIO

Interventi ammessi come da N.T.A.	
<input type="checkbox"/> Interventi 1 livello	<input type="checkbox"/> Interventi 5 livello
<input type="checkbox"/> Interventi 2 livello	<input type="checkbox"/> Interventi 6 livello
<input type="checkbox"/> Interventi 3 livello	<input type="checkbox"/> Piano attuativo
<input checked="" type="checkbox"/> Interventi 4 livello	<input type="checkbox"/> Possibilità di coibentazione esterna tramite tecnica a cappotto

Note e prescrizioni aggiuntive:





SCHEDA DI ANALISI E PROGETTO DI TUTELA DEI NUCLEI DI ANTICA FORMAZIONE

Allegato al Piano delle Regole per il recupero, la tutela e la valorizzazione dei nuclei di antica formazione

Località:	Link: 06_17
Indirizzo: Via Celso	Civico:
Nucleo: 06	Edificio: 17

Dotazione di parcheggi:

Stato di conservazione	
Coerenza e integrità tipologica	Compositivo/Architett.
<input checked="" type="radio"/> INTEGRO	<input type="radio"/> INTEGRO
<input type="radio"/> RIPRISTINATO	<input checked="" type="radio"/> POCO ALTERATO
<input type="radio"/> TRASFORMATO	<input type="radio"/> ALTERATO
<input type="radio"/> AMPLIATO	<input type="radio"/> MOLTO ALTERATO
<input type="radio"/> RECENTE	<input type="radio"/> RECENTE

Stato di dissesto	
<input type="radio"/> NUMEROSI DANNI	<input type="radio"/> DANNI NON PRESENTI
<input checked="" type="radio"/> POCHI DANNI	

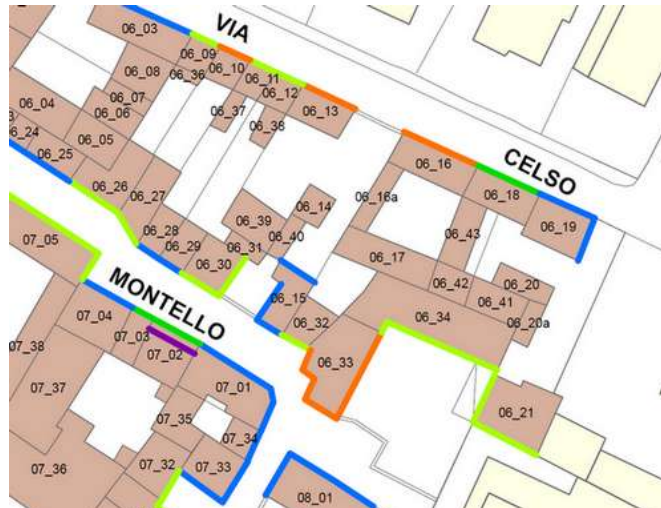
Elementi architettonici significativi		
<input type="checkbox"/> Archi-Volte	<input type="checkbox"/> Davanzali	<input type="checkbox"/> Abbaini
<input type="checkbox"/> Murature	<input type="checkbox"/> Contorni-Stipiti	<input type="checkbox"/> Affreschi
<input type="checkbox"/> Colonne	<input type="checkbox"/> Zoccolatura	<input type="checkbox"/> Decorazioni Pittoriche
<input type="checkbox"/> Logge	<input type="checkbox"/> Parapetti	<input type="checkbox"/> Decorazioni
<input type="checkbox"/> Portici	<input type="checkbox"/> Cortili antichi	<input type="checkbox"/> Intonaco
<input type="checkbox"/> Poggioli	<input type="checkbox"/> Gronde	<input type="checkbox"/> Tinteggiature
<input type="checkbox"/> Portali	<input type="checkbox"/> Inferriate	
<input type="checkbox"/> Infissi	<input type="checkbox"/> Coperture	

Valore architettonico	Tipo di interesse
<input type="radio"/> RILEVANTE	<input type="radio"/> STORICO
<input type="radio"/> BUONO	<input type="radio"/> ARCHITETTONICO
<input checked="" type="radio"/> MODESTO	<input checked="" type="radio"/> TIPOLOGICO
<input type="radio"/> NULLO	<input type="radio"/> AMBIENTALE / DI CONTESTO
	<input type="radio"/> NESSUNO-NEUTRO

Rilevanza paesistica	
<input type="radio"/> NEGATIVO, CONTRASTANTE	<input type="radio"/> CARATTERIZZ. DEL PAESAGGIO
<input type="radio"/> NEUTRO O SENZA RILIEVO	<input checked="" type="radio"/> COMPLEMENTARE DEL PAESAGGIO

Interventi ammessi come da N.T.A.	
<input type="checkbox"/> Interventi 1 livello	<input type="checkbox"/> Interventi 5 livello
<input type="checkbox"/> Interventi 2 livello	<input type="checkbox"/> Interventi 6 livello
<input checked="" type="checkbox"/> Interventi 3 livello	<input type="checkbox"/> Piano attuativo
<input type="checkbox"/> Interventi 4 livello	<input type="radio"/> Possibilità di coibentazione esterna tramite tecnica a cappotto

Note e prescrizioni aggiuntive:





SCHEDA DI ANALISI E PROGETTO DI TUTELA DEI NUCLEI DI ANTICA FORMAZIONE

Allegato al Piano delle Regole per il recupero, la tutela e la valorizzazione dei nuclei di antica formazione

Località:	Link: 06_18
Indirizzo: Via Celso	Civico: 18
Nucleo: 06	Edificio: 18

Caratteristiche generali

 EDIFICIO PRINCIPALE
 EDIFICIO PERTINENZIALE

Proprietà

 PRIVATA
 PUBBLICA
 MISTA

Tipologia architettonica

 EDIFICIO A CORTE
 BLOCCO (isolato e non)
 EDIFICIO A SCHIERA/ IN LINEA
 VILLA
 PALAZZO SIGNORILE

Vincoli

 NESSUN VINCOLO
 VINCOLO MONUMENTALE
 VINCOLO PAESISTICO

Epoca storica

	A	B	C
FINO AL 1300	<input type="radio"/>	<input checked="" type="radio"/>	<input type="radio"/>
DAL 1300 AL 1500	<input type="radio"/>	<input checked="" type="radio"/>	<input type="radio"/>
DAL 1500 AL 1600	<input type="radio"/>	<input checked="" type="radio"/>	<input type="radio"/>
DAL 1600 AL 1700	<input type="radio"/>	<input checked="" type="radio"/>	<input type="radio"/>
DAL 1700 AL 1800	<input type="radio"/>	<input checked="" type="radio"/>	<input type="radio"/>
DAL 1810 AL 1854	<input type="radio"/>	<input checked="" type="radio"/>	<input type="radio"/>
DAL 1854 AL 1958	<input checked="" type="radio"/>	<input checked="" type="radio"/>	<input type="radio"/>
DAL 1958 AL 1970	<input type="radio"/>	<input checked="" type="radio"/>	<input type="radio"/>
DAL 1970 AL 2006	<input type="radio"/>	<input checked="" type="radio"/>	<input checked="" type="radio"/>
DOPO IL 2006	<input type="radio"/>	<input checked="" type="radio"/>	<input type="radio"/>

Aree scoperte

 CORTILE
 GIARDINO
 VERDE PRIVATO
 VERDE PUBBLICO
 PARCHEGGIO
 DEPOSITO
 INCOLTO
 NESSUNA

A = Di costruzione

B = Di ricostruzione

C = Di ristrutturazione totale con eventuali ampliamenti e/o addizioni

Destinazione d'uso prevalente

	Int.	P.T.	P.1°	P.2°	P.3°	P.4°	Altro
ACCESSORI RESIDENZA	<input checked="" type="radio"/>	<input type="radio"/>	<input type="radio"/>	<input type="radio"/>	<input checked="" type="radio"/>	<input checked="" type="radio"/>	<input checked="" type="radio"/>
RESIDENZA	<input checked="" type="radio"/>	<input checked="" type="radio"/>	<input checked="" type="radio"/>	<input checked="" type="radio"/>	<input checked="" type="radio"/>	<input checked="" type="radio"/>	<input checked="" type="radio"/>
ATTIVITA' COMMERCIALE	<input checked="" type="radio"/>	<input type="radio"/>	<input type="radio"/>	<input type="radio"/>	<input checked="" type="radio"/>	<input checked="" type="radio"/>	<input checked="" type="radio"/>
ATTIVITA' DIREZIONALE	<input checked="" type="radio"/>	<input type="radio"/>	<input type="radio"/>	<input type="radio"/>	<input checked="" type="radio"/>	<input checked="" type="radio"/>	<input checked="" type="radio"/>
STUDI PROFESSIONALI	<input checked="" type="radio"/>	<input type="radio"/>	<input type="radio"/>	<input type="radio"/>	<input checked="" type="radio"/>	<input checked="" type="radio"/>	<input checked="" type="radio"/>
ARTIGIANALE DI SERVIZIO	<input checked="" type="radio"/>	<input type="radio"/>	<input type="radio"/>	<input type="radio"/>	<input checked="" type="radio"/>	<input checked="" type="radio"/>	<input checked="" type="radio"/>
AUTORIMESSE	<input checked="" type="radio"/>	<input type="radio"/>	<input type="radio"/>	<input type="radio"/>	<input checked="" type="radio"/>	<input checked="" type="radio"/>	<input checked="" type="radio"/>
DEPOSITI	<input checked="" type="radio"/>	<input type="radio"/>	<input type="radio"/>	<input type="radio"/>	<input checked="" type="radio"/>	<input checked="" type="radio"/>	<input checked="" type="radio"/>
PUBBLICI ESERCIZI	<input checked="" type="radio"/>	<input type="radio"/>	<input type="radio"/>	<input type="radio"/>	<input checked="" type="radio"/>	<input checked="" type="radio"/>	<input checked="" type="radio"/>
SERVIZIO AGRICOLO	<input checked="" type="radio"/>	<input type="radio"/>	<input type="radio"/>	<input type="radio"/>	<input checked="" type="radio"/>	<input checked="" type="radio"/>	<input checked="" type="radio"/>
DESTINAZIONE PUBBLICA ISTRUZIONE	<input checked="" type="radio"/>	<input type="radio"/>	<input type="radio"/>	<input type="radio"/>	<input checked="" type="radio"/>	<input checked="" type="radio"/>	<input checked="" type="radio"/>
DESTINAZIONE PUBBL. CULTURA / SPETTACOLO	<input checked="" type="radio"/>	<input type="radio"/>	<input type="radio"/>	<input type="radio"/>	<input checked="" type="radio"/>	<input checked="" type="radio"/>	<input checked="" type="radio"/>
DESTINAZIONE PUBBLICA UFFICI PUBBLICI	<input checked="" type="radio"/>	<input type="radio"/>	<input type="radio"/>	<input type="radio"/>	<input checked="" type="radio"/>	<input checked="" type="radio"/>	<input checked="" type="radio"/>
DESTINAZIONE PUBBLICA CULTO	<input checked="" type="radio"/>	<input type="radio"/>	<input type="radio"/>	<input type="radio"/>	<input checked="" type="radio"/>	<input checked="" type="radio"/>	<input checked="" type="radio"/>
DESTINAZIONE PUBBLICA SANITA'	<input checked="" type="radio"/>	<input type="radio"/>	<input type="radio"/>	<input type="radio"/>	<input checked="" type="radio"/>	<input checked="" type="radio"/>	<input checked="" type="radio"/>
DESTINAZIONE PUBBLICA ASSISTENZA	<input checked="" type="radio"/>	<input type="radio"/>	<input type="radio"/>	<input type="radio"/>	<input checked="" type="radio"/>	<input checked="" type="radio"/>	<input checked="" type="radio"/>
DESTINAZIONE PUBBLICA SICUREZZA	<input checked="" type="radio"/>	<input type="radio"/>	<input type="radio"/>	<input type="radio"/>	<input checked="" type="radio"/>	<input checked="" type="radio"/>	<input checked="" type="radio"/>
DESTINAZIONE PUBBLICA SPORT	<input checked="" type="radio"/>	<input type="radio"/>	<input type="radio"/>	<input type="radio"/>	<input checked="" type="radio"/>	<input checked="" type="radio"/>	<input checked="" type="radio"/>



SCHEDA DI ANALISI E PROGETTO DI TUTELA DEI NUCLEI DI ANTICA FORMAZIONE

Allegato al Piano delle Regole per il recupero, la tutela e la valorizzazione dei nuclei di antica formazione

Località:		Link:	06_18
Indirizzo:	Via Celso	Civico:	18
Nucleo:	06	Edificio:	18

Dotazione di parcheggi:

Stato di conservazione	
Coerenza e integrità tipologica	Compositivo/Architett.
<input type="radio"/> INTEGRO	<input type="radio"/> INTEGRO
<input checked="" type="radio"/> RIPRISTINATO	<input checked="" type="radio"/> POCO ALTERATO
<input type="radio"/> TRASFORMATO	<input type="radio"/> ALTERATO
<input type="radio"/> AMPLIATO	<input type="radio"/> MOLTO ALTERATO
<input type="radio"/> RECENTE	<input type="radio"/> RECENTE

Stato di dissesto	
<input type="radio"/> NUMEROSI DANNI	<input checked="" type="radio"/> DANNI NON PRESENTI
<input type="radio"/> POCHI DANNI	

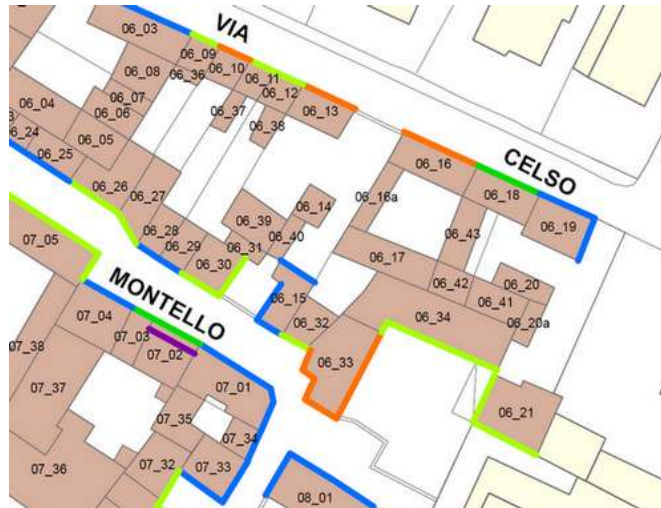
Elementi architettonici significativi		
<input type="checkbox"/> Archi-Volte	<input type="checkbox"/> Davanzali	<input type="checkbox"/> Abbaini
<input type="checkbox"/> Murature	<input type="checkbox"/> Contorni-Stipiti	<input type="checkbox"/> Affreschi
<input type="checkbox"/> Colonne	<input type="checkbox"/> Zoccolatura	<input type="checkbox"/> Decorazioni Pittoriche
<input type="checkbox"/> Logge	<input type="checkbox"/> Parapetti	<input type="checkbox"/> Decorazioni
<input type="checkbox"/> Portici	<input type="checkbox"/> Cortili antichi	<input type="checkbox"/> Intonaco
<input type="checkbox"/> Poggioli	<input type="checkbox"/> Gronde	<input type="checkbox"/> Tinteggiature
<input type="checkbox"/> Portali	<input type="checkbox"/> Inferriate	
<input type="checkbox"/> Infissi	<input type="checkbox"/> Coperture	

Valore architettonico	Tipo di interesse
<input type="radio"/> RILEVANTE	<input type="radio"/> STORICO
<input type="radio"/> BUONO	<input type="radio"/> ARCHITETTONICO
<input checked="" type="radio"/> MODESTO	<input checked="" type="radio"/> TIPOLOGICO
<input type="radio"/> NULLO	<input type="radio"/> AMBIENTALE / DI CONTESTO
	<input type="radio"/> NESSUNO-NEUTRO

Rilevanza paesistica	
<input type="radio"/> NEGATIVO, CONTRASTANTE	<input type="radio"/> CARATTERIZZ. DEL PAESAGGIO
<input type="radio"/> NEUTRO O SENZA RILIEVO	<input checked="" type="radio"/> COMPLEMENTARE DEL PAESAGGIO

Interventi ammessi come da N.T.A.	
<input type="checkbox"/> Interventi 1 livello	<input type="checkbox"/> Interventi 5 livello
<input type="checkbox"/> Interventi 2 livello	<input type="checkbox"/> Interventi 6 livello
<input type="checkbox"/> Interventi 3 livello	<input type="checkbox"/> Piano attuativo
<input checked="" type="checkbox"/> Interventi 4 livello	<input type="checkbox"/> Possibilità di coibentazione esterna tramite tecnica a cappotto

Note e prescrizioni aggiuntive:





SCHEDA DI ANALISI E PROGETTO DI TUTELA DEI NUCLEI DI ANTICA FORMAZIONE

Allegato al Piano delle Regole per il recupero, la tutela e la valorizzazione dei nuclei di antica formazione

Località:	Link: 06_19
Indirizzo: Via Celso	Civico: 20
Nucleo: 06	Edificio: 19

Caratteristiche generali

 EDIFICIO PRINCIPALE
 EDIFICIO PERTINENZIALE

Proprietà

 PRIVATA
 PUBBLICA
 MISTA

Tipologia architettonica

 EDIFICIO A CORTE
 BLOCCO (isolato e non)
 EDIFICIO A SCHIERA/ IN LINEA
 VILLA
 PALAZZO SIGNORILE

Vincoli

 NESSUN VINCOLO
 VINCOLO MONUMENTALE
 VINCOLO PAESISTICO

Epoca storica

	A	B	C
FINO AL 1300	<input type="radio"/>	<input checked="" type="radio"/>	<input checked="" type="radio"/>
DAL 1300 AL 1500	<input type="radio"/>	<input checked="" type="radio"/>	<input checked="" type="radio"/>
DAL 1500 AL 1600	<input type="radio"/>	<input checked="" type="radio"/>	<input checked="" type="radio"/>
DAL 1600 AL 1700	<input type="radio"/>	<input checked="" type="radio"/>	<input checked="" type="radio"/>
DAL 1700 AL 1800	<input type="radio"/>	<input checked="" type="radio"/>	<input checked="" type="radio"/>
DAL 1810 AL 1854	<input type="radio"/>	<input checked="" type="radio"/>	<input checked="" type="radio"/>
DAL 1854 AL 1958	<input type="radio"/>	<input checked="" type="radio"/>	<input checked="" type="radio"/>
DAL 1958 AL 1970	<input checked="" type="radio"/>	<input checked="" type="radio"/>	<input checked="" type="radio"/>
DAL 1970 AL 2006	<input type="radio"/>	<input checked="" type="radio"/>	<input checked="" type="radio"/>
DOPO IL 2006	<input type="radio"/>	<input checked="" type="radio"/>	<input checked="" type="radio"/>

Aree scoperte

 CORTILE
 GIARDINO
 VERDE PRIVATO
 VERDE PUBBLICO
 PARCHEGGIO
 DEPOSITO
 INCOLTO
 NESSUNA

A = Di costruzione

B = Di ricostruzione

C = Di ristrutturazione totale con eventuali ampliamenti e/o addizioni

Destinazione d'uso prevalente

	Int.	P.T.	P.1°	P.2°	P.3°	P.4°	Altro
ACCESSORI RESIDENZA	<input checked="" type="radio"/>	<input type="radio"/>	<input type="radio"/>	<input type="radio"/>	<input checked="" type="radio"/>	<input checked="" type="radio"/>	<input checked="" type="radio"/>
RESIDENZA	<input checked="" type="radio"/>	<input checked="" type="radio"/>	<input checked="" type="radio"/>	<input checked="" type="radio"/>	<input checked="" type="radio"/>	<input checked="" type="radio"/>	<input checked="" type="radio"/>
ATTIVITA' COMMERCIALE	<input checked="" type="radio"/>	<input type="radio"/>	<input type="radio"/>	<input type="radio"/>	<input checked="" type="radio"/>	<input checked="" type="radio"/>	<input checked="" type="radio"/>
ATTIVITA' DIREZIONALE	<input checked="" type="radio"/>	<input type="radio"/>	<input type="radio"/>	<input type="radio"/>	<input checked="" type="radio"/>	<input checked="" type="radio"/>	<input checked="" type="radio"/>
STUDI PROFESSIONALI	<input checked="" type="radio"/>	<input type="radio"/>	<input type="radio"/>	<input type="radio"/>	<input checked="" type="radio"/>	<input checked="" type="radio"/>	<input checked="" type="radio"/>
ARTIGIANALE DI SERVIZIO	<input checked="" type="radio"/>	<input type="radio"/>	<input type="radio"/>	<input type="radio"/>	<input checked="" type="radio"/>	<input checked="" type="radio"/>	<input checked="" type="radio"/>
AUTORIMESSE	<input checked="" type="radio"/>	<input type="radio"/>	<input type="radio"/>	<input type="radio"/>	<input checked="" type="radio"/>	<input checked="" type="radio"/>	<input checked="" type="radio"/>
DEPOSITI	<input checked="" type="radio"/>	<input type="radio"/>	<input type="radio"/>	<input type="radio"/>	<input checked="" type="radio"/>	<input checked="" type="radio"/>	<input checked="" type="radio"/>
PUBBLICI ESERCIZI	<input checked="" type="radio"/>	<input type="radio"/>	<input type="radio"/>	<input type="radio"/>	<input checked="" type="radio"/>	<input checked="" type="radio"/>	<input checked="" type="radio"/>
SERVIZIO AGRICOLO	<input checked="" type="radio"/>	<input type="radio"/>	<input type="radio"/>	<input type="radio"/>	<input checked="" type="radio"/>	<input checked="" type="radio"/>	<input checked="" type="radio"/>
DESTINAZIONE PUBBLICA ISTRUZIONE	<input checked="" type="radio"/>	<input type="radio"/>	<input type="radio"/>	<input type="radio"/>	<input checked="" type="radio"/>	<input checked="" type="radio"/>	<input checked="" type="radio"/>
DESTINAZIONE PUBBL. CULTURA / SPETTACOLO	<input checked="" type="radio"/>	<input type="radio"/>	<input type="radio"/>	<input type="radio"/>	<input checked="" type="radio"/>	<input checked="" type="radio"/>	<input checked="" type="radio"/>
DESTINAZIONE PUBBLICA UFFICI PUBBLICI	<input checked="" type="radio"/>	<input type="radio"/>	<input type="radio"/>	<input type="radio"/>	<input checked="" type="radio"/>	<input checked="" type="radio"/>	<input checked="" type="radio"/>
DESTINAZIONE PUBBLICA CULTO	<input checked="" type="radio"/>	<input type="radio"/>	<input type="radio"/>	<input type="radio"/>	<input checked="" type="radio"/>	<input checked="" type="radio"/>	<input checked="" type="radio"/>
DESTINAZIONE PUBBLICA SANITA'	<input checked="" type="radio"/>	<input type="radio"/>	<input type="radio"/>	<input type="radio"/>	<input checked="" type="radio"/>	<input checked="" type="radio"/>	<input checked="" type="radio"/>
DESTINAZIONE PUBBLICA ASSISTENZA	<input checked="" type="radio"/>	<input type="radio"/>	<input type="radio"/>	<input type="radio"/>	<input checked="" type="radio"/>	<input checked="" type="radio"/>	<input checked="" type="radio"/>
DESTINAZIONE PUBBLICA SICUREZZA	<input checked="" type="radio"/>	<input type="radio"/>	<input type="radio"/>	<input type="radio"/>	<input checked="" type="radio"/>	<input checked="" type="radio"/>	<input checked="" type="radio"/>
DESTINAZIONE PUBBLICA SPORT	<input checked="" type="radio"/>	<input type="radio"/>	<input type="radio"/>	<input type="radio"/>	<input checked="" type="radio"/>	<input checked="" type="radio"/>	<input checked="" type="radio"/>



SCHEDA DI ANALISI E PROGETTO DI TUTELA DEI NUCLEI DI ANTICA FORMAZIONE

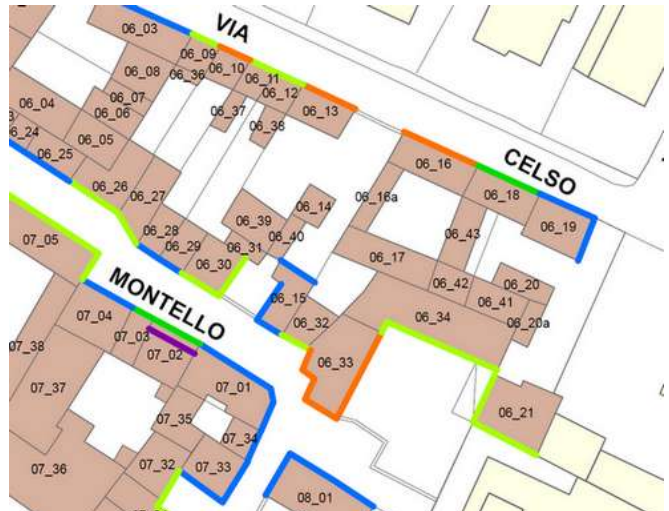
Allegato al Piano delle Regole per il recupero, la tutela e la valorizzazione dei nuclei di antica formazione

Località:		Link:	06_19
Indirizzo:	Via Celso	Civico:	20
Nucleo:	06	Edificio:	19

Dotazione di parcheggi:

Stato di conservazione	Valore architettonico	Tipo di interesse
Coerenza e integrità tipologica	<input type="radio"/> RILEVANTE <input type="radio"/> BUONO <input checked="" type="radio"/> MODESTO <input type="radio"/> NULLO	<input type="radio"/> STORICO <input type="radio"/> ARCHITETTONICO <input checked="" type="radio"/> TIPOLOGICO <input type="radio"/> AMBIENTALE / DI CONTESTO <input type="radio"/> NESSUNO-NEUTRO
Compositivo/Architett.	Rilevanza paesistica	
<input type="radio"/> INTEGRO <input checked="" type="radio"/> RIPRISTINATO <input type="radio"/> TRASFORMATO <input type="radio"/> AMPLIATO <input type="radio"/> RECENTE	<input type="radio"/> NEGATIVO, CONTRASTANTE <input checked="" type="radio"/> NEUTRO O SENZA RILIEVO <input type="radio"/> CARATTERIZZ. DEL PAESAGGIO <input type="radio"/> COMPLEMENTARE DEL PAESAGGIO	
Stato di dissesto	Interventi ammessi come da N.T.A.	
<input type="radio"/> NUMEROSI DANNI <input type="radio"/> POCHI DANNI	<input type="checkbox"/> Interventi 1 livello <input type="checkbox"/> Interventi 2 livello <input type="checkbox"/> Interventi 3 livello <input checked="" type="checkbox"/> Interventi 4 livello <input type="checkbox"/> Interventi 5 livello <input type="checkbox"/> Interventi 6 livello <input type="checkbox"/> Piano attuativo <input type="checkbox"/> Possibilità di coibentazione esterna tramite tecnica a cappotto	
Elementi architettonici significativi		
<input type="checkbox"/> Archi-Volte <input type="checkbox"/> Murature <input type="checkbox"/> Colonne <input type="checkbox"/> Logge <input type="checkbox"/> Portici <input type="checkbox"/> Poggioli <input type="checkbox"/> Portali <input type="checkbox"/> Infissi	<input type="checkbox"/> Davanzali <input type="checkbox"/> Contorni-Stipiti <input type="checkbox"/> Zoccolatura <input type="checkbox"/> Parapetti <input type="checkbox"/> Cortili antichi <input type="checkbox"/> Gronde <input type="checkbox"/> Inferriate <input type="checkbox"/> Coperture	<input type="checkbox"/> Abbaini <input type="checkbox"/> Affreschi <input type="checkbox"/> Decorazioni Pittoriche <input type="checkbox"/> Decorazioni <input type="checkbox"/> Intonaco <input type="checkbox"/> Tinteggiature

Note e prescrizioni aggiuntive:
Si prescrive la ricomposizione della facciata con rivisitazione delle forometrie secondo le preesistenti storiche, nonché la sostituzione degli infissi con tipologia inerente al Nucleo di Antica Formazione.





SCHEDA DI ANALISI E PROGETTO DI TUTELA DEI NUCLEI DI ANTICA FORMAZIONE

Allegato al Piano delle Regole per il recupero, la tutela e la valorizzazione dei nuclei di antica formazione

Località:	Link: 06_20
Indirizzo: Via Celso	Civico: 22
Nucleo: 06	Edificio: 20

Caratteristiche generali

 EDIFICIO PRINCIPALE
 EDIFICIO PERTINENZIALE

Proprietà

 PRIVATA
 PUBBLICA
 MISTA

Tipologia architettonica

 EDIFICIO A CORTE
 BLOCCO (isolato e non)
 EDIFICIO A SCHIERA/ IN LINEA
 VILLA
 PALAZZO SIGNORILE

Vincoli

 NESSUN VINCOLO
 VINCOLO MONUMENTALE
 VINCOLO PAESISTICO

Epoca storica

	A	B	C
FINO AL 1300	<input type="radio"/>	<input checked="" type="radio"/>	<input checked="" type="radio"/>
DAL 1300 AL 1500	<input type="radio"/>	<input checked="" type="radio"/>	<input checked="" type="radio"/>
DAL 1500 AL 1600	<input type="radio"/>	<input checked="" type="radio"/>	<input checked="" type="radio"/>
DAL 1600 AL 1700	<input type="radio"/>	<input checked="" type="radio"/>	<input checked="" type="radio"/>
DAL 1700 AL 1800	<input type="radio"/>	<input checked="" type="radio"/>	<input checked="" type="radio"/>
DAL 1810 AL 1854	<input type="radio"/>	<input checked="" type="radio"/>	<input checked="" type="radio"/>
DAL 1854 AL 1958	<input type="radio"/>	<input checked="" type="radio"/>	<input checked="" type="radio"/>
DAL 1958 AL 1970	<input checked="" type="radio"/>	<input checked="" type="radio"/>	<input checked="" type="radio"/>
DAL 1970 AL 2006	<input type="radio"/>	<input checked="" type="radio"/>	<input checked="" type="radio"/>
DOPO IL 2006	<input type="radio"/>	<input checked="" type="radio"/>	<input checked="" type="radio"/>

Aree scoperte

 CORTILE
 GIARDINO
 VERDE PRIVATO
 VERDE PUBBLICO
 PARCHEGGIO
 DEPOSITO
 INCOLTO
 NESSUNA

A = Di costruzione

B = Di ricostruzione

C = Di ristrutturazione totale con eventuali ampliamenti e/o addizioni

Destinazione d'uso prevalente

	Int.	P.T.	P.1°	P.2°	P.3°	P.4°	Altro
ACCESSORI RESIDENZA	<input checked="" type="radio"/>	<input type="radio"/>	<input type="radio"/>	<input checked="" type="radio"/>	<input checked="" type="radio"/>	<input checked="" type="radio"/>	<input checked="" type="radio"/>
RESIDENZA	<input checked="" type="radio"/>	<input type="radio"/>	<input type="radio"/>	<input checked="" type="radio"/>	<input checked="" type="radio"/>	<input checked="" type="radio"/>	<input checked="" type="radio"/>
ATTIVITA' COMMERCIALE	<input checked="" type="radio"/>	<input type="radio"/>	<input type="radio"/>	<input checked="" type="radio"/>	<input checked="" type="radio"/>	<input checked="" type="radio"/>	<input checked="" type="radio"/>
ATTIVITA' DIREZIONALE	<input checked="" type="radio"/>	<input type="radio"/>	<input type="radio"/>	<input checked="" type="radio"/>	<input checked="" type="radio"/>	<input checked="" type="radio"/>	<input checked="" type="radio"/>
STUDI PROFESSIONALI	<input checked="" type="radio"/>	<input type="radio"/>	<input type="radio"/>	<input checked="" type="radio"/>	<input checked="" type="radio"/>	<input checked="" type="radio"/>	<input checked="" type="radio"/>
ARTIGIANALE DI SERVIZIO	<input checked="" type="radio"/>	<input type="radio"/>	<input type="radio"/>	<input checked="" type="radio"/>	<input checked="" type="radio"/>	<input checked="" type="radio"/>	<input checked="" type="radio"/>
AUTORIMESSE	<input checked="" type="radio"/>	<input type="radio"/>	<input type="radio"/>	<input checked="" type="radio"/>	<input checked="" type="radio"/>	<input checked="" type="radio"/>	<input checked="" type="radio"/>
DEPOSITI	<input checked="" type="radio"/>	<input checked="" type="radio"/>	<input checked="" type="radio"/>	<input checked="" type="radio"/>	<input checked="" type="radio"/>	<input checked="" type="radio"/>	<input checked="" type="radio"/>
PUBBLICI ESERCIZI	<input checked="" type="radio"/>	<input type="radio"/>	<input type="radio"/>	<input checked="" type="radio"/>	<input checked="" type="radio"/>	<input checked="" type="radio"/>	<input checked="" type="radio"/>
SERVIZIO AGRICOLO	<input checked="" type="radio"/>	<input type="radio"/>	<input type="radio"/>	<input checked="" type="radio"/>	<input checked="" type="radio"/>	<input checked="" type="radio"/>	<input checked="" type="radio"/>
DESTINAZIONE PUBBLICA ISTRUZIONE	<input checked="" type="radio"/>	<input type="radio"/>	<input type="radio"/>	<input checked="" type="radio"/>	<input checked="" type="radio"/>	<input checked="" type="radio"/>	<input checked="" type="radio"/>
DESTINAZIONE PUBBL. CULTURA / SPETTACOLO	<input checked="" type="radio"/>	<input type="radio"/>	<input type="radio"/>	<input checked="" type="radio"/>	<input checked="" type="radio"/>	<input checked="" type="radio"/>	<input checked="" type="radio"/>
DESTINAZIONE PUBBLICA UFFICI PUBBLICI	<input checked="" type="radio"/>	<input type="radio"/>	<input type="radio"/>	<input checked="" type="radio"/>	<input checked="" type="radio"/>	<input checked="" type="radio"/>	<input checked="" type="radio"/>
DESTINAZIONE PUBBLICA CULTO	<input checked="" type="radio"/>	<input type="radio"/>	<input type="radio"/>	<input checked="" type="radio"/>	<input checked="" type="radio"/>	<input checked="" type="radio"/>	<input checked="" type="radio"/>
DESTINAZIONE PUBBLICA SANITA'	<input checked="" type="radio"/>	<input type="radio"/>	<input type="radio"/>	<input checked="" type="radio"/>	<input checked="" type="radio"/>	<input checked="" type="radio"/>	<input checked="" type="radio"/>
DESTINAZIONE PUBBLICA ASSISTENZA	<input checked="" type="radio"/>	<input type="radio"/>	<input type="radio"/>	<input checked="" type="radio"/>	<input checked="" type="radio"/>	<input checked="" type="radio"/>	<input checked="" type="radio"/>
DESTINAZIONE PUBBLICA SICUREZZA	<input checked="" type="radio"/>	<input type="radio"/>	<input type="radio"/>	<input checked="" type="radio"/>	<input checked="" type="radio"/>	<input checked="" type="radio"/>	<input checked="" type="radio"/>
DESTINAZIONE PUBBLICA SPORT	<input checked="" type="radio"/>	<input type="radio"/>	<input type="radio"/>	<input checked="" type="radio"/>	<input checked="" type="radio"/>	<input checked="" type="radio"/>	<input checked="" type="radio"/>



SCHEDA DI ANALISI E PROGETTO DI TUTELA DEI NUCLEI DI ANTICA FORMAZIONE

Allegato al Piano delle Regole per il recupero, la tutela e la valorizzazione dei nuclei di antica formazione

Località:	Link: 06_20
Indirizzo: Via Celso	Civico: 22
Nucleo: 06	Edificio: 20

Dotazione di parcheggi:

Stato di conservazione	
Coerenza e integrità tipologica	Compositivo/Architett.
<input checked="" type="radio"/> INTEGRO	<input type="radio"/> INTEGRO
<input type="radio"/> RIPRISTINATO	<input checked="" type="radio"/> POCO ALTERATO
<input type="radio"/> TRASFORMATO	<input type="radio"/> ALTERATO
<input type="radio"/> AMPLIATO	<input type="radio"/> MOLTO ALTERATO
<input type="radio"/> RECENTE	<input type="radio"/> RECENTE

Stato di dissesto	
<input type="radio"/> NUMEROSI DANNI	<input checked="" type="radio"/> DANNI NON PRESENTI
<input type="radio"/> POCHI DANNI	

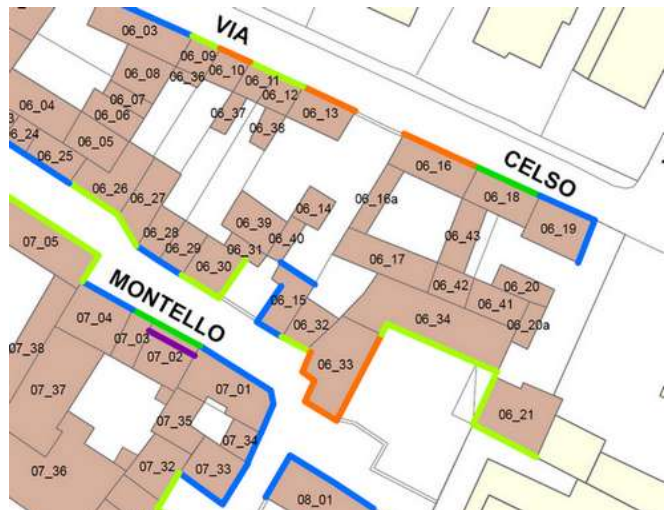
Elementi architettonici significativi		
<input type="checkbox"/> Archi-Volte	<input type="checkbox"/> Davanzali	<input type="checkbox"/> Abbaini
<input type="checkbox"/> Murature	<input type="checkbox"/> Contorni-Stipiti	<input type="checkbox"/> Affreschi
<input type="checkbox"/> Colonne	<input type="checkbox"/> Zoccolatura	<input type="checkbox"/> Decorazioni Pittoriche
<input type="checkbox"/> Logge	<input type="checkbox"/> Parapetti	<input type="checkbox"/> Decorazioni
<input type="checkbox"/> Portici	<input type="checkbox"/> Cortili antichi	<input type="checkbox"/> Intonaco
<input type="checkbox"/> Poggioli	<input type="checkbox"/> Gronde	<input type="checkbox"/> Tinteggiature
<input type="checkbox"/> Portali	<input type="checkbox"/> Inferriate	
<input type="checkbox"/> Infissi	<input type="checkbox"/> Coperture	

Valore architettonico	Tipo di interesse
<input type="radio"/> RILEVANTE	<input type="radio"/> STORICO
<input type="radio"/> BUONO	<input type="radio"/> ARCHITETTONICO
<input type="radio"/> MODESTO	<input type="radio"/> TIPOLOGICO
<input checked="" type="radio"/> NULLO	<input type="radio"/> AMBIENTALE / DI CONTESTO
	<input checked="" type="radio"/> NESSUNO-NEUTRO

Rilevanza paesistica	
<input type="radio"/> NEGATIVO, CONTRASTANTE	<input type="radio"/> CARATTERIZZ. DEL PAESAGGIO
<input checked="" type="radio"/> NEUTRO O SENZA RILIEVO	<input type="radio"/> COMPLEMENTARE DEL PAESAGGIO

Interventi ammessi come da N.T.A.	
<input type="checkbox"/> Interventi 1 livello	<input type="checkbox"/> Interventi 5 livello
<input type="checkbox"/> Interventi 2 livello	<input type="checkbox"/> Interventi 6 livello
<input type="checkbox"/> Interventi 3 livello	<input type="checkbox"/> Piano attuativo
<input checked="" type="checkbox"/> Interventi 4 livello	<input checked="" type="radio"/> Possibilità di coibentazione esterna tramite tecnica a cappotto

Note e prescrizioni aggiuntive:





SCHEDA DI ANALISI E PROGETTO DI TUTELA DEI NUCLEI DI ANTICA FORMAZIONE

Allegato al Piano delle Regole per il recupero, la tutela e la valorizzazione dei nuclei di antica formazione

Località:	Link: 06_20a
Indirizzo: Via Celso	Civico: 22
Nucleo: 06	Edificio: 20a

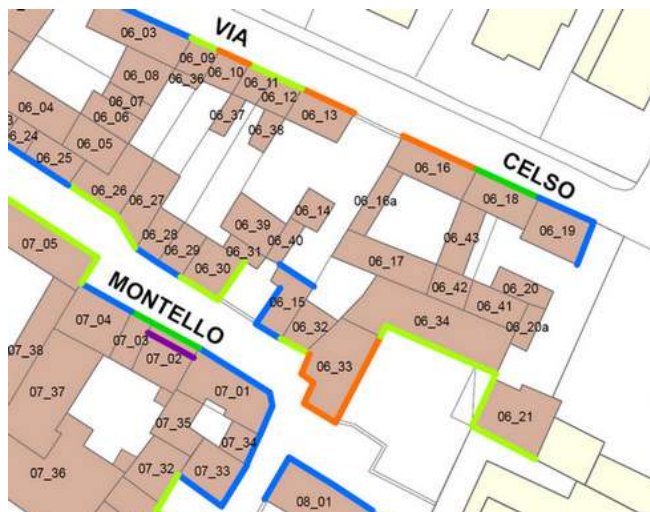
Dotazione di parcheggi:

Stato di conservazione	
Coerenza e integrità tipologica	Compositivo/Architett.
<input type="radio"/> INTEGRO <input type="radio"/> RIPRISTINATO <input type="radio"/> TRASFORMATO <input type="radio"/> AMPLIATO <input checked="" type="radio"/> RECENTE	<input type="radio"/> INTEGRO <input type="radio"/> POCO ALTERATO <input type="radio"/> ALTERATO <input type="radio"/> MOLTO ALTERATO <input checked="" type="radio"/> RECENTE
Stato di dissesto	
<input type="radio"/> NUMEROSI DANNI <input type="radio"/> POCHI DANNI	<input checked="" type="radio"/> DANNI NON PRESENTI
Elementi architettonici significativi	
<input type="checkbox"/> Archi-Volte <input type="checkbox"/> Murature <input type="checkbox"/> Colonne <input type="checkbox"/> Logge <input type="checkbox"/> Portici <input type="checkbox"/> Poggioli <input type="checkbox"/> Portali <input type="checkbox"/> Infissi	<input type="checkbox"/> Davanzali <input type="checkbox"/> Contorni-Stipiti <input type="checkbox"/> Zoccolatura <input type="checkbox"/> Parapetti <input type="checkbox"/> Cortili antichi <input type="checkbox"/> Gronde <input type="checkbox"/> Inferriate <input type="checkbox"/> Coperture
<input type="checkbox"/> Abbaini <input type="checkbox"/> Affreschi <input type="checkbox"/> Decorazioni Pittoriche <input type="checkbox"/> Decorazioni <input type="checkbox"/> Intonaco <input type="checkbox"/> Tinteggiature	

Valore architettonico	Tipo di interesse
<input type="radio"/> RILEVANTE <input type="radio"/> BUONO <input type="radio"/> MODESTO <input checked="" type="radio"/> NULLO	<input type="radio"/> STORICO <input type="radio"/> ARCHITETTONICO <input type="radio"/> TIPOLOGICO <input type="radio"/> AMBIENTALE / DI CONTESTO <input checked="" type="radio"/> NESSUNO-NEUTRO
Rilevanza paesistica	
<input checked="" type="radio"/> NEGATIVO, CONTRASTANTE <input type="radio"/> NEUTRO O SENZA RILIEVO	<input type="radio"/> CARATTERIZZ. DEL PAESAGGIO <input type="radio"/> COMPLEMENTARE DEL PAESAGGIO

Interventi ammessi come da N.T.A.	
<input type="checkbox"/> Interventi 1 livello <input type="checkbox"/> Interventi 2 livello <input type="checkbox"/> Interventi 3 livello <input checked="" type="checkbox"/> Interventi 4 livello	<input type="checkbox"/> Interventi 5 livello <input type="checkbox"/> Interventi 6 livello <input type="checkbox"/> Piano attuativo <input checked="" type="radio"/> Possibilità di coibentazione esterna tramite tecnica a cappotto

Note e prescrizioni aggiuntive:





SCHEDA DI ANALISI E PROGETTO DI TUTELA DEI NUCLEI DI ANTICA FORMAZIONE

Allegato al Piano delle Regole per il recupero, la tutela e la valorizzazione dei nuclei di antica formazione

Località:		Link:	06_21
Indirizzo:	Via Celso	Civico:	22
Nucleo:	06	Edificio:	21

Dotazione di parcheggi:

Stato di conservazione	
Coerenza e integrità tipologica	Compositivo/Architett.
<input type="radio"/> INTEGRO	<input type="radio"/> INTEGRO
<input type="radio"/> RIPRISTINATO	<input type="radio"/> POCO ALTERATO
<input type="radio"/> TRASFORMATO	<input type="radio"/> ALTERATO
<input type="radio"/> AMPLIATO	<input type="radio"/> MOLTO ALTERATO
<input checked="" type="radio"/> RECENTE	<input checked="" type="radio"/> RECENTE

Stato di dissesto	
<input type="radio"/> NUMEROSI DANNI	<input type="radio"/> DANNI NON PRESENTI
<input checked="" type="radio"/> POCHI DANNI	

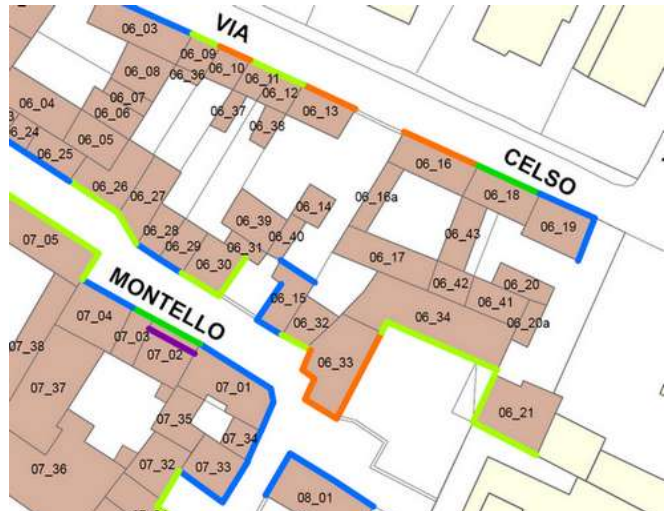
Elementi architettonici significativi		
<input type="checkbox"/> Archi-Volte	<input type="checkbox"/> Davanzali	<input type="checkbox"/> Abbaini
<input type="checkbox"/> Murature	<input type="checkbox"/> Contorni-Stipiti	<input type="checkbox"/> Affreschi
<input type="checkbox"/> Colonne	<input type="checkbox"/> Zoccolatura	<input type="checkbox"/> Decorazioni Pittoriche
<input type="checkbox"/> Logge	<input type="checkbox"/> Parapetti	<input type="checkbox"/> Decorazioni
<input type="checkbox"/> Portici	<input type="checkbox"/> Cortili antichi	<input type="checkbox"/> Intonaco
<input type="checkbox"/> Poggioli	<input type="checkbox"/> Gronde	<input type="checkbox"/> Tinteggiature
<input type="checkbox"/> Portali	<input type="checkbox"/> Inferriate	
<input type="checkbox"/> Infissi	<input type="checkbox"/> Coperture	

Valore architettonico	Tipo di interesse
<input type="radio"/> RILEVANTE	<input type="radio"/> STORICO
<input type="radio"/> BUONO	<input type="radio"/> ARCHITETTONICO
<input type="radio"/> MODESTO	<input type="radio"/> TIPOLOGICO
<input checked="" type="radio"/> NULLO	<input type="radio"/> AMBIENTALE / DI CONTESTO
	<input checked="" type="radio"/> NESSUNO-NEUTRO

Rilevanza paesistica	
<input checked="" type="radio"/> NEGATIVO, CONTRASTANTE	<input type="radio"/> CARATTERIZZ. DEL PAESAGGIO
<input type="radio"/> NEUTRO O SENZA RILIEVO	<input type="radio"/> COMPLEMENTARE DEL PAESAGGIO

Interventi ammessi come da N.T.A.	
<input type="checkbox"/> Interventi 1 livello	<input type="checkbox"/> Interventi 5 livello
<input type="checkbox"/> Interventi 2 livello	<input type="checkbox"/> Interventi 6 livello
<input type="checkbox"/> Interventi 3 livello	<input type="checkbox"/> Piano attuativo
<input checked="" type="checkbox"/> Interventi 4 livello	<input checked="" type="radio"/> Possibilità di coibentazione esterna tramite tecnica a cappotto

Note e prescrizioni aggiuntive:





SCHEDA DI ANALISI E PROGETTO DI TUTELA DEI NUCLEI DI ANTICA FORMAZIONE

Allegato al Piano delle Regole per il recupero, la tutela e la valorizzazione dei nuclei di antica formazione

Località:	Link: 06_22
Indirizzo: Via Montello	Civico:
Nucleo: 06	Edificio: 22

Caratteristiche generali

 EDIFICIO PRINCIPALE
 EDIFICIO PERTINENZIALE

Proprietà

 PRIVATA
 PUBBLICA
 MISTA

Tipologia architettonica

 EDIFICIO A CORTE
 BLOCCO (isolato e non)
 EDIFICIO A SCHIERA/ IN LINEA
 VILLA
 PALAZZO SIGNORILE

Vincoli

 NESSUN VINCOLO
 VINCOLO MONUMENTALE
 VINCOLO PAESISTICO

Epoca storica

	A	B	C
FINO AL 1300	<input type="radio"/>	<input checked="" type="radio"/>	<input checked="" type="radio"/>
DAL 1300 AL 1500	<input type="radio"/>	<input checked="" type="radio"/>	<input checked="" type="radio"/>
DAL 1500 AL 1600	<input type="radio"/>	<input checked="" type="radio"/>	<input checked="" type="radio"/>
DAL 1600 AL 1700	<input type="radio"/>	<input checked="" type="radio"/>	<input checked="" type="radio"/>
DAL 1700 AL 1800	<input type="radio"/>	<input checked="" type="radio"/>	<input checked="" type="radio"/>
DAL 1810 AL 1854	<input checked="" type="radio"/>	<input checked="" type="radio"/>	<input checked="" type="radio"/>
DAL 1854 AL 1958	<input type="radio"/>	<input checked="" type="radio"/>	<input checked="" type="radio"/>
DAL 1958 AL 1970	<input type="radio"/>	<input checked="" type="radio"/>	<input checked="" type="radio"/>
DAL 1970 AL 2006	<input type="radio"/>	<input checked="" type="radio"/>	<input checked="" type="radio"/>
DOPO IL 2006	<input type="radio"/>	<input checked="" type="radio"/>	<input checked="" type="radio"/>

Aree scoperte

 CORTILE
 GIARDINO
 VERDE PRIVATO
 VERDE PUBBLICO
 PARCHEGGIO
 DEPOSITO
 INCOLTO
 NESSUNA

A = Di costruzione

B = Di ricostruzione

C = Di ristrutturazione totale con eventuali ampliamenti e/o addizioni

Destinazione d'uso prevalente

	Int.	P.T.	P.1°	P.2°	P.3°	P.4°	Altro
ACCESSORI RESIDENZA	<input checked="" type="radio"/>	<input type="radio"/>	<input type="radio"/>	<input type="radio"/>	<input checked="" type="radio"/>	<input checked="" type="radio"/>	<input checked="" type="radio"/>
RESIDENZA	<input checked="" type="radio"/>	<input type="radio"/>	<input checked="" type="radio"/>	<input checked="" type="radio"/>	<input checked="" type="radio"/>	<input checked="" type="radio"/>	<input checked="" type="radio"/>
ATTIVITA' COMMERCIALE	<input checked="" type="radio"/>	<input type="radio"/>	<input type="radio"/>	<input type="radio"/>	<input checked="" type="radio"/>	<input checked="" type="radio"/>	<input checked="" type="radio"/>
ATTIVITA' DIREZIONALE	<input checked="" type="radio"/>	<input type="radio"/>	<input type="radio"/>	<input type="radio"/>	<input checked="" type="radio"/>	<input checked="" type="radio"/>	<input checked="" type="radio"/>
STUDI PROFESSIONALI	<input checked="" type="radio"/>	<input type="radio"/>	<input type="radio"/>	<input type="radio"/>	<input checked="" type="radio"/>	<input checked="" type="radio"/>	<input checked="" type="radio"/>
ARTIGIANALE DI SERVIZIO	<input checked="" type="radio"/>	<input type="radio"/>	<input type="radio"/>	<input type="radio"/>	<input checked="" type="radio"/>	<input checked="" type="radio"/>	<input checked="" type="radio"/>
AUTORIMESSE	<input checked="" type="radio"/>	<input checked="" type="radio"/>	<input type="radio"/>	<input type="radio"/>	<input checked="" type="radio"/>	<input checked="" type="radio"/>	<input checked="" type="radio"/>
DEPOSITI	<input checked="" type="radio"/>	<input type="radio"/>	<input type="radio"/>	<input type="radio"/>	<input checked="" type="radio"/>	<input checked="" type="radio"/>	<input checked="" type="radio"/>
PUBBLICI ESERCIZI	<input checked="" type="radio"/>	<input type="radio"/>	<input type="radio"/>	<input type="radio"/>	<input checked="" type="radio"/>	<input checked="" type="radio"/>	<input checked="" type="radio"/>
SERVIZIO AGRICOLO	<input checked="" type="radio"/>	<input type="radio"/>	<input type="radio"/>	<input type="radio"/>	<input checked="" type="radio"/>	<input checked="" type="radio"/>	<input checked="" type="radio"/>
DESTINAZIONE PUBBLICA ISTRUZIONE	<input checked="" type="radio"/>	<input type="radio"/>	<input type="radio"/>	<input type="radio"/>	<input checked="" type="radio"/>	<input checked="" type="radio"/>	<input checked="" type="radio"/>
DESTINAZIONE PUBBL. CULTURA / SPETTACOLO	<input checked="" type="radio"/>	<input type="radio"/>	<input type="radio"/>	<input type="radio"/>	<input checked="" type="radio"/>	<input checked="" type="radio"/>	<input checked="" type="radio"/>
DESTINAZIONE PUBBLICA UFFICI PUBBLICI	<input checked="" type="radio"/>	<input type="radio"/>	<input type="radio"/>	<input type="radio"/>	<input checked="" type="radio"/>	<input checked="" type="radio"/>	<input checked="" type="radio"/>
DESTINAZIONE PUBBLICA CULTO	<input checked="" type="radio"/>	<input type="radio"/>	<input type="radio"/>	<input type="radio"/>	<input checked="" type="radio"/>	<input checked="" type="radio"/>	<input checked="" type="radio"/>
DESTINAZIONE PUBBLICA SANITA'	<input checked="" type="radio"/>	<input type="radio"/>	<input type="radio"/>	<input type="radio"/>	<input checked="" type="radio"/>	<input checked="" type="radio"/>	<input checked="" type="radio"/>
DESTINAZIONE PUBBLICA ASSISTENZA	<input checked="" type="radio"/>	<input type="radio"/>	<input type="radio"/>	<input type="radio"/>	<input checked="" type="radio"/>	<input checked="" type="radio"/>	<input checked="" type="radio"/>
DESTINAZIONE PUBBLICA SICUREZZA	<input checked="" type="radio"/>	<input type="radio"/>	<input type="radio"/>	<input type="radio"/>	<input checked="" type="radio"/>	<input checked="" type="radio"/>	<input checked="" type="radio"/>
DESTINAZIONE PUBBLICA SPORT	<input checked="" type="radio"/>	<input type="radio"/>	<input type="radio"/>	<input type="radio"/>	<input checked="" type="radio"/>	<input checked="" type="radio"/>	<input checked="" type="radio"/>



SCHEDA DI ANALISI E PROGETTO DI TUTELA DEI NUCLEI DI ANTICA FORMAZIONE

Allegato al Piano delle Regole per il recupero, la tutela e la valorizzazione dei nuclei di antica formazione

Località:		Link:	06_22
Indirizzo:	Via Montello	Civico:	
Nucleo:	06	Edificio:	22

Dotazione di parcheggi:

Stato di conservazione	
Coerenza e integrità tipologica	Compositivo/Architett.
<input checked="" type="radio"/> INTEGRO	<input type="radio"/> INTEGRO
<input type="radio"/> RIPRISTINATO	<input checked="" type="radio"/> POCO ALTERATO
<input type="radio"/> TRASFORMATO	<input type="radio"/> ALTERATO
<input type="radio"/> AMPLIATO	<input type="radio"/> MOLTO ALTERATO
<input type="radio"/> RECENTE	<input type="radio"/> RECENTE

Stato di dissesto	
<input type="radio"/> NUMEROSI DANNI	<input type="radio"/> DANNI NON PRESENTI
<input checked="" type="radio"/> POCHI DANNI	

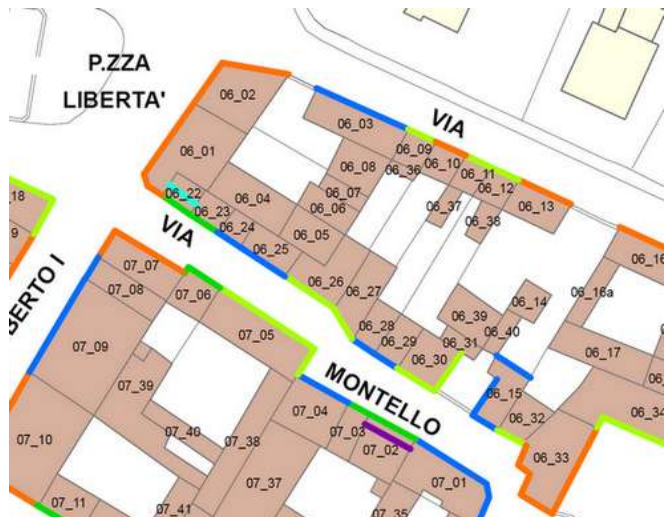
Elementi architettonici significativi		
<input type="checkbox"/> Archi-Volte	<input type="checkbox"/> Davanzali	<input type="checkbox"/> Abbaini
<input checked="" type="checkbox"/> Murature	<input type="checkbox"/> Contorni-Stipiti	<input type="checkbox"/> Affreschi
<input type="checkbox"/> Colonne	<input type="checkbox"/> Zoccolatura	<input type="checkbox"/> Decorazioni Pittoriche
<input type="checkbox"/> Logge	<input type="checkbox"/> Parapetti	<input type="checkbox"/> Decorazioni
<input type="checkbox"/> Portici	<input type="checkbox"/> Cortili antichi	<input type="checkbox"/> Intonaco
<input type="checkbox"/> Poggioli	<input type="checkbox"/> Gronde	<input type="checkbox"/> Tinteggiature
<input type="checkbox"/> Portali	<input type="checkbox"/> Inferriate	
<input type="checkbox"/> Infissi	<input type="checkbox"/> Coperture	

Valore architettonico	Tipo di interesse
<input type="radio"/> RILEVANTE	<input type="radio"/> STORICO
<input checked="" type="radio"/> BUONO	<input type="radio"/> ARCHITETTONICO
<input type="radio"/> MODESTO	<input checked="" type="radio"/> TIPOLOGICO
<input type="radio"/> NULLO	<input type="radio"/> AMBIENTALE / DI CONTESTO
	<input type="radio"/> NESSUNO-NEUTRO

Rilevanza paesistica	
<input type="radio"/> NEGATIVO, CONTRASTANTE	<input type="radio"/> CARATTERIZZ. DEL PAESAGGIO
<input type="radio"/> NEUTRO O SENZA RILIEVO	<input checked="" type="radio"/> COMPLEMENTARE DEL PAESAGGIO

Interventi ammessi come da N.T.A.	
<input type="checkbox"/> Interventi 1 livello	<input type="checkbox"/> Interventi 5 livello
<input type="checkbox"/> Interventi 2 livello	<input type="checkbox"/> Interventi 6 livello
<input checked="" type="checkbox"/> Interventi 3 livello	<input type="checkbox"/> Piano attuativo
<input type="checkbox"/> Interventi 4 livello	<input checked="" type="radio"/> Possibilità di coibentazione esterna tramite tecnica a cappotto

Note e prescrizioni aggiuntive:
Si prescrive il mantenimento delle partiture di facciata esistenti con l'eventuale ripristino di precedenti e documentate aperture. Si indica inoltre il rifacimento dell'intonaco nonché la modifica, per quanto possibile, dell'attuale apertura del garage secondo una composizione congrua col Centro Storico. L'eventuale coibentazione esterna non dovrà alterare o coprire gli elementi architettonici significativi.





SCHEDA DI ANALISI E PROGETTO DI TUTELA DEI NUCLEI DI ANTICA FORMAZIONE

Allegato al Piano delle Regole per il recupero, la tutela e la valorizzazione dei nuclei di antica formazione

Località:		Link:	06_23
Indirizzo:	Via Montello	Civico:	
Nucleo:	06	Edificio:	23

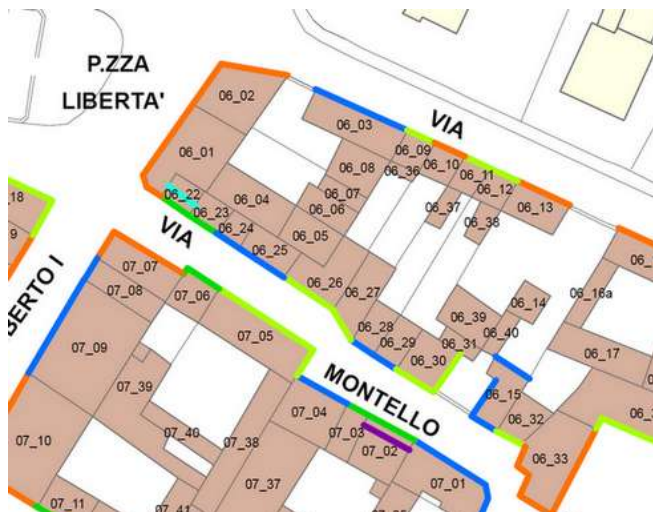
Dotazione di parcheggi:

Stato di conservazione	Valore architettonico	Tipo di interesse
Coerenza e integrità tipologica	<input type="radio"/> RILEVANTE <input type="radio"/> BUONO <input checked="" type="radio"/> MODESTO <input type="radio"/> NULLO	<input type="radio"/> STORICO <input type="radio"/> ARCHITETTONICO <input checked="" type="radio"/> TIPOLOGICO <input type="radio"/> AMBIENTALE / DI CONTESTO <input type="radio"/> NESSUNO-NEUTRO
Compositivo/Architett.	Rilevanza paesistica	
<input type="radio"/> INTEGRO <input type="radio"/> RIPRISTINATO <input type="radio"/> TRASFORMATO <input type="radio"/> AMPLIATO <input type="radio"/> RECENTE	<input type="radio"/> NEGATIVO, CONTRASTANTE <input type="radio"/> CARATTERIZZ. DEL PAESAGGIO <input type="radio"/> NEUTRO O SENZA RILIEVO <input checked="" type="radio"/> COMPLEMENTARE DEL PAESAGGIO	
<input type="radio"/> POCO ALTERATO <input type="radio"/> ALTERATO <input type="radio"/> MOLTO ALTERATO <input type="radio"/> RECENTE	Interventi ammessi come da N.T.A.	
Stato di dissesto	<input type="checkbox"/> Interventi 1 livello <input type="checkbox"/> Interventi 2 livello <input type="checkbox"/> Interventi 3 livello <input checked="" type="checkbox"/> Interventi 4 livello <input type="checkbox"/> Interventi 5 livello <input type="checkbox"/> Interventi 6 livello <input type="checkbox"/> Piano attuativo <input checked="" type="checkbox"/> Possibilità di coibentazione esterna tramite tecnica a cappotto	
<input type="radio"/> NUMEROSI DANNI <input checked="" type="radio"/> POCHI DANNI		
Elementi architettonici significativi		
<input type="checkbox"/> Archi-Volte <input checked="" type="checkbox"/> Murature <input type="checkbox"/> Colonne <input type="checkbox"/> Logge <input type="checkbox"/> Portici <input type="checkbox"/> Poggioli <input type="checkbox"/> Portali <input type="checkbox"/> Infissi	<input type="checkbox"/> Davanzali <input type="checkbox"/> Contorni-Stipiti <input type="checkbox"/> Zoccolatura <input type="checkbox"/> Parapetti <input type="checkbox"/> Cortili antichi <input type="checkbox"/> Gronde <input type="checkbox"/> Inferriate <input type="checkbox"/> Coperture	<input type="checkbox"/> Abbaini <input type="checkbox"/> Affreschi <input type="checkbox"/> Decorazioni Pittoriche <input type="checkbox"/> Decorazioni <input type="checkbox"/> Intonaco <input type="checkbox"/> Tinteggiature

Note e prescrizioni aggiuntive:

Si prescrive il mantenimento delle partiture di facciata esistenti con l'eventuale ripristino di precedenti e documentate aperture. Si indica inoltre il rifacimento dell'intonaco.

L'eventuale coibentazione esterna non dovrà alterare o coprire gli elementi architettonici significativi.





SCHEDA DI ANALISI E PROGETTO DI TUTELA DEI NUCLEI DI ANTICA FORMAZIONE

Allegato al Piano delle Regole per il recupero, la tutela e la valorizzazione dei nuclei di antica formazione

Località:	Link: 06_24
Indirizzo: Via Montello	Civico:
Nucleo: 06	Edificio: 24

Caratteristiche generali

 EDIFICIO PRINCIPALE
 EDIFICIO PERTINENZIALE

Proprietà

 PRIVATA
 PUBBLICA
 MISTA

Tipologia architettonica

 EDIFICIO A CORTE
 BLOCCO (isolato e non)
 EDIFICIO A SCHIERA/ IN LINEA
 VILLA
 PALAZZO SIGNORILE

Vincoli

 NESSUN VINCOLO
 VINCOLO MONUMENTALE
 VINCOLO PAESISTICO

Epoca storica

	A	B	C
FINO AL 1300	<input type="radio"/>	<input checked="" type="radio"/>	<input type="radio"/>
DAL 1300 AL 1500	<input type="radio"/>	<input checked="" type="radio"/>	<input type="radio"/>
DAL 1500 AL 1600	<input type="radio"/>	<input checked="" type="radio"/>	<input type="radio"/>
DAL 1600 AL 1700	<input type="radio"/>	<input checked="" type="radio"/>	<input type="radio"/>
DAL 1700 AL 1800	<input type="radio"/>	<input checked="" type="radio"/>	<input type="radio"/>
DAL 1810 AL 1854	<input checked="" type="radio"/>	<input checked="" type="radio"/>	<input type="radio"/>
DAL 1854 AL 1958	<input type="radio"/>	<input checked="" type="radio"/>	<input type="radio"/>
DAL 1958 AL 1970	<input type="radio"/>	<input checked="" type="radio"/>	<input checked="" type="radio"/>
DAL 1970 AL 2006	<input type="radio"/>	<input checked="" type="radio"/>	<input type="radio"/>
DOPO IL 2006	<input type="radio"/>	<input checked="" type="radio"/>	<input type="radio"/>

Aree scoperte

 CORTILE
 GIARDINO
 VERDE PRIVATO
 VERDE PUBBLICO
 PARCHEGGIO
 DEPOSITO
 INCOLTO
 NESSUNA

A = Di costruzione

B = Di ricostruzione

C = Di ristrutturazione totale con eventuali ampliamenti e/o addizioni

Destinazione d'uso prevalente

	Int.	P.T.	P.1°	P.2°	P.3°	P.4°	Altro
ACCESSORI RESIDENZA	<input checked="" type="radio"/>	<input type="radio"/>	<input type="radio"/>	<input type="radio"/>	<input checked="" type="radio"/>	<input checked="" type="radio"/>	<input checked="" type="radio"/>
RESIDENZA	<input checked="" type="radio"/>	<input type="radio"/>	<input checked="" type="radio"/>	<input checked="" type="radio"/>	<input checked="" type="radio"/>	<input checked="" type="radio"/>	<input checked="" type="radio"/>
ATTIVITA' COMMERCIALE	<input checked="" type="radio"/>	<input type="radio"/>	<input type="radio"/>	<input type="radio"/>	<input checked="" type="radio"/>	<input checked="" type="radio"/>	<input checked="" type="radio"/>
ATTIVITA' DIREZIONALE	<input checked="" type="radio"/>	<input type="radio"/>	<input type="radio"/>	<input type="radio"/>	<input checked="" type="radio"/>	<input checked="" type="radio"/>	<input checked="" type="radio"/>
STUDI PROFESSIONALI	<input checked="" type="radio"/>	<input type="radio"/>	<input type="radio"/>	<input type="radio"/>	<input checked="" type="radio"/>	<input checked="" type="radio"/>	<input checked="" type="radio"/>
ARTIGIANALE DI SERVIZIO	<input checked="" type="radio"/>	<input type="radio"/>	<input type="radio"/>	<input type="radio"/>	<input checked="" type="radio"/>	<input checked="" type="radio"/>	<input checked="" type="radio"/>
AUTORIMESSE	<input checked="" type="radio"/>	<input checked="" type="radio"/>	<input type="radio"/>	<input type="radio"/>	<input checked="" type="radio"/>	<input checked="" type="radio"/>	<input checked="" type="radio"/>
DEPOSITI	<input checked="" type="radio"/>	<input type="radio"/>	<input type="radio"/>	<input type="radio"/>	<input checked="" type="radio"/>	<input checked="" type="radio"/>	<input checked="" type="radio"/>
PUBBLICI ESERCIZI	<input checked="" type="radio"/>	<input type="radio"/>	<input type="radio"/>	<input type="radio"/>	<input checked="" type="radio"/>	<input checked="" type="radio"/>	<input checked="" type="radio"/>
SERVIZIO AGRICOLO	<input checked="" type="radio"/>	<input type="radio"/>	<input type="radio"/>	<input type="radio"/>	<input checked="" type="radio"/>	<input checked="" type="radio"/>	<input checked="" type="radio"/>
DESTINAZIONE PUBBLICA ISTRUZIONE	<input checked="" type="radio"/>	<input type="radio"/>	<input type="radio"/>	<input type="radio"/>	<input checked="" type="radio"/>	<input checked="" type="radio"/>	<input checked="" type="radio"/>
DESTINAZIONE PUBBL. CULTURA / SPETTACOLO	<input checked="" type="radio"/>	<input type="radio"/>	<input type="radio"/>	<input type="radio"/>	<input checked="" type="radio"/>	<input checked="" type="radio"/>	<input checked="" type="radio"/>
DESTINAZIONE PUBBLICA UFFICI PUBBLICI	<input checked="" type="radio"/>	<input type="radio"/>	<input type="radio"/>	<input type="radio"/>	<input checked="" type="radio"/>	<input checked="" type="radio"/>	<input checked="" type="radio"/>
DESTINAZIONE PUBBLICA CULTO	<input checked="" type="radio"/>	<input type="radio"/>	<input type="radio"/>	<input type="radio"/>	<input checked="" type="radio"/>	<input checked="" type="radio"/>	<input checked="" type="radio"/>
DESTINAZIONE PUBBLICA SANITA'	<input checked="" type="radio"/>	<input type="radio"/>	<input type="radio"/>	<input type="radio"/>	<input checked="" type="radio"/>	<input checked="" type="radio"/>	<input checked="" type="radio"/>
DESTINAZIONE PUBBLICA ASSISTENZA	<input checked="" type="radio"/>	<input type="radio"/>	<input type="radio"/>	<input type="radio"/>	<input checked="" type="radio"/>	<input checked="" type="radio"/>	<input checked="" type="radio"/>
DESTINAZIONE PUBBLICA SICUREZZA	<input checked="" type="radio"/>	<input type="radio"/>	<input type="radio"/>	<input type="radio"/>	<input checked="" type="radio"/>	<input checked="" type="radio"/>	<input checked="" type="radio"/>
DESTINAZIONE PUBBLICA SPORT	<input checked="" type="radio"/>	<input type="radio"/>	<input type="radio"/>	<input type="radio"/>	<input checked="" type="radio"/>	<input checked="" type="radio"/>	<input checked="" type="radio"/>



SCHEDA DI ANALISI E PROGETTO DI TUTELA DEI NUCLEI DI ANTICA FORMAZIONE

Allegato al Piano delle Regole per il recupero, la tutela e la valorizzazione dei nuclei di antica formazione

Località:	Link: 06_24
Indirizzo: Via Montello	Civico:
Nucleo: 06	Edificio: 24

Dotazione di parcheggi:

Stato di conservazione

Coerenza e integrità tipologica	Compositivo/Architett.
<input type="radio"/> INTEGRO <input type="radio"/> RIPRISTINATO <input checked="" type="radio"/> TRASFORMATO <input type="radio"/> AMPLIATO <input type="radio"/> RECENTE	<input type="radio"/> INTEGRO <input type="radio"/> POCO ALTERATO <input type="radio"/> ALTERATO <input checked="" type="radio"/> MOLTO ALTERATO <input type="radio"/> RECENTE

Stato di dissesto

NUMEROSI DANNI DANNI NON PRESENTI
 POCHI DANNI

Elementi architettonici significativi

<input type="checkbox"/> Archi-Volte	<input type="checkbox"/> Davanzali	<input type="checkbox"/> Abbaini
<input type="checkbox"/> Murature	<input type="checkbox"/> Contorni-Stipiti	<input type="checkbox"/> Affreschi
<input type="checkbox"/> Colonne	<input type="checkbox"/> Zoccolatura	<input type="checkbox"/> Decorazioni Pittoriche
<input type="checkbox"/> Logge	<input type="checkbox"/> Parapetti	<input type="checkbox"/> Decorazioni
<input type="checkbox"/> Portici	<input type="checkbox"/> Cortili antichi	<input type="checkbox"/> Intonaco
<input type="checkbox"/> Poggioli	<input type="checkbox"/> Gronde	<input type="checkbox"/> Tinteggiature
<input type="checkbox"/> Portali	<input type="checkbox"/> Inferriate	
<input type="checkbox"/> Infissi	<input type="checkbox"/> Coperture	

Valore architettonico

RILEVANTE
 BUONO
 MODESTO
 NULLO

Tipo di interesse

STORICO
 ARCHITETTONICO
 TIPOLOGICO
 AMBIENTALE / DI CONTESTO
 NESSUNO-NEUTRO

Rilevanza paesistica

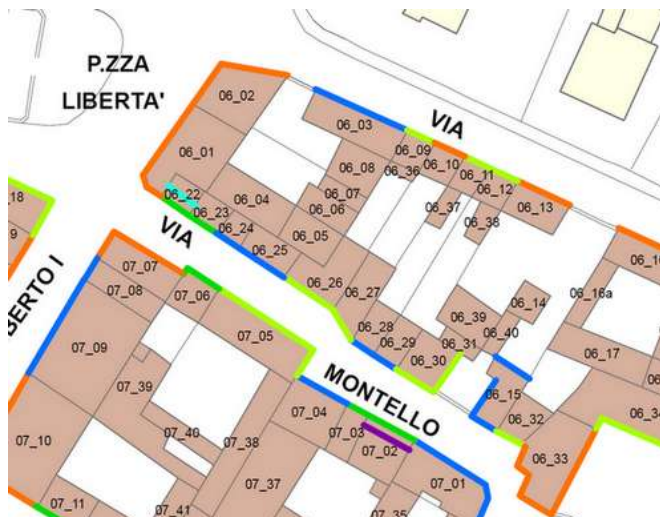
NEGATIVO, CONTRASTANTE CARATTERIZZ. DEL PAESAGGIO
 NEUTRO O SENZA RILIEVO COMPLEMENTARE DEL PAESAGGIO

Interventi ammessi come da N.T.A.

Interventi 1 livello Interventi 5 livello
 Interventi 2 livello Interventi 6 livello
 Interventi 3 livello Piano attuativo
 Interventi 4 livello Possibilità di coibentazione esterna tramite tecnica a cappotto

Note e prescrizioni aggiuntive:

Si prescrive la ricomposizione della facciata con rivisitazione delle forometrie secondo le esistenti storiche. Si indica inoltre la modifica, per quanto possibile, dell'attuale apertura del garage secondo una composizione congrua col Centro Storico.





SCHEDA DI ANALISI E PROGETTO DI TUTELA DEI NUCLEI DI ANTICA FORMAZIONE

Allegato al Piano delle Regole per il recupero, la tutela e la valorizzazione dei nuclei di antica formazione

Località:	Link: 06_25
Indirizzo: Via Montello	Civico:
Nucleo: 06	Edificio: 25

Caratteristiche generali

 EDIFICIO PRINCIPALE
 EDIFICIO PERTINENZIALE

Proprietà

 PRIVATA
 PUBBLICA
 MISTA

Tipologia architettonica

 EDIFICIO A CORTE
 BLOCCO (isolato e non)
 EDIFICIO A SCHIERA/ IN LINEA
 VILLA
 PALAZZO SIGNORILE

Vincoli

 NESSUN VINCOLO
 VINCOLO MONUMENTALE
 VINCOLO PAESISTICO

Epoca storica

	A	B	C
FINO AL 1300	<input type="radio"/>	<input checked="" type="radio"/>	<input type="radio"/>
DAL 1300 AL 1500	<input type="radio"/>	<input checked="" type="radio"/>	<input type="radio"/>
DAL 1500 AL 1600	<input type="radio"/>	<input checked="" type="radio"/>	<input type="radio"/>
DAL 1600 AL 1700	<input type="radio"/>	<input checked="" type="radio"/>	<input type="radio"/>
DAL 1700 AL 1800	<input type="radio"/>	<input checked="" type="radio"/>	<input type="radio"/>
DAL 1810 AL 1854	<input checked="" type="radio"/>	<input checked="" type="radio"/>	<input type="radio"/>
DAL 1854 AL 1958	<input type="radio"/>	<input checked="" type="radio"/>	<input type="radio"/>
DAL 1958 AL 1970	<input type="radio"/>	<input checked="" type="radio"/>	<input checked="" type="radio"/>
DAL 1970 AL 2006	<input type="radio"/>	<input checked="" type="radio"/>	<input type="radio"/>
DOPO IL 2006	<input type="radio"/>	<input checked="" type="radio"/>	<input type="radio"/>

Aree scoperte

 CORTILE
 GIARDINO
 VERDE PRIVATO
 VERDE PUBBLICO
 PARCHEGGIO
 DEPOSITO
 INCOLTO
 NESSUNA

A = Di costruzione

B = Di ricostruzione

C = Di ristrutturazione totale con eventuali ampliamenti e/o addizioni

Destinazione d'uso prevalente

	Int.	P.T.	P.1°	P.2°	P.3°	P.4°	Altro
ACCESSORI RESIDENZA	<input checked="" type="radio"/>	<input type="radio"/>	<input type="radio"/>	<input type="radio"/>	<input checked="" type="radio"/>	<input checked="" type="radio"/>	<input checked="" type="radio"/>
RESIDENZA	<input checked="" type="radio"/>	<input type="radio"/>	<input checked="" type="radio"/>	<input checked="" type="radio"/>	<input checked="" type="radio"/>	<input checked="" type="radio"/>	<input checked="" type="radio"/>
ATTIVITA' COMMERCIALE	<input checked="" type="radio"/>	<input type="radio"/>	<input type="radio"/>	<input type="radio"/>	<input checked="" type="radio"/>	<input checked="" type="radio"/>	<input checked="" type="radio"/>
ATTIVITA' DIREZIONALE	<input checked="" type="radio"/>	<input type="radio"/>	<input type="radio"/>	<input type="radio"/>	<input checked="" type="radio"/>	<input checked="" type="radio"/>	<input checked="" type="radio"/>
STUDI PROFESSIONALI	<input checked="" type="radio"/>	<input type="radio"/>	<input type="radio"/>	<input type="radio"/>	<input checked="" type="radio"/>	<input checked="" type="radio"/>	<input checked="" type="radio"/>
ARTIGIANALE DI SERVIZIO	<input checked="" type="radio"/>	<input type="radio"/>	<input type="radio"/>	<input type="radio"/>	<input checked="" type="radio"/>	<input checked="" type="radio"/>	<input checked="" type="radio"/>
AUTORIMESSE	<input checked="" type="radio"/>	<input checked="" type="radio"/>	<input type="radio"/>	<input type="radio"/>	<input checked="" type="radio"/>	<input checked="" type="radio"/>	<input checked="" type="radio"/>
DEPOSITI	<input checked="" type="radio"/>	<input type="radio"/>	<input type="radio"/>	<input type="radio"/>	<input checked="" type="radio"/>	<input checked="" type="radio"/>	<input checked="" type="radio"/>
PUBBLICI ESERCIZI	<input checked="" type="radio"/>	<input type="radio"/>	<input type="radio"/>	<input type="radio"/>	<input checked="" type="radio"/>	<input checked="" type="radio"/>	<input checked="" type="radio"/>
SERVIZIO AGRICOLO	<input checked="" type="radio"/>	<input type="radio"/>	<input type="radio"/>	<input type="radio"/>	<input checked="" type="radio"/>	<input checked="" type="radio"/>	<input checked="" type="radio"/>
DESTINAZIONE PUBBLICA ISTRUZIONE	<input checked="" type="radio"/>	<input type="radio"/>	<input type="radio"/>	<input type="radio"/>	<input checked="" type="radio"/>	<input checked="" type="radio"/>	<input checked="" type="radio"/>
DESTINAZIONE PUBBL. CULTURA / SPETTACOLO	<input checked="" type="radio"/>	<input type="radio"/>	<input type="radio"/>	<input type="radio"/>	<input checked="" type="radio"/>	<input checked="" type="radio"/>	<input checked="" type="radio"/>
DESTINAZIONE PUBBLICA UFFICI PUBBLICI	<input checked="" type="radio"/>	<input type="radio"/>	<input type="radio"/>	<input type="radio"/>	<input checked="" type="radio"/>	<input checked="" type="radio"/>	<input checked="" type="radio"/>
DESTINAZIONE PUBBLICA CULTO	<input checked="" type="radio"/>	<input type="radio"/>	<input type="radio"/>	<input type="radio"/>	<input checked="" type="radio"/>	<input checked="" type="radio"/>	<input checked="" type="radio"/>
DESTINAZIONE PUBBLICA SANITA'	<input checked="" type="radio"/>	<input type="radio"/>	<input type="radio"/>	<input type="radio"/>	<input checked="" type="radio"/>	<input checked="" type="radio"/>	<input checked="" type="radio"/>
DESTINAZIONE PUBBLICA ASSISTENZA	<input checked="" type="radio"/>	<input type="radio"/>	<input type="radio"/>	<input type="radio"/>	<input checked="" type="radio"/>	<input checked="" type="radio"/>	<input checked="" type="radio"/>
DESTINAZIONE PUBBLICA SICUREZZA	<input checked="" type="radio"/>	<input type="radio"/>	<input type="radio"/>	<input type="radio"/>	<input checked="" type="radio"/>	<input checked="" type="radio"/>	<input checked="" type="radio"/>
DESTINAZIONE PUBBLICA SPORT	<input checked="" type="radio"/>	<input type="radio"/>	<input type="radio"/>	<input type="radio"/>	<input checked="" type="radio"/>	<input checked="" type="radio"/>	<input checked="" type="radio"/>



SCHEDA DI ANALISI E PROGETTO DI TUTELA DEI NUCLEI DI ANTICA FORMAZIONE

Allegato al Piano delle Regole per il recupero, la tutela e la valorizzazione dei nuclei di antica formazione

Località:	Link: 06_25
Indirizzo: Via Montello	Civico:
Nucleo: 06	Edificio: 25

Dotazione di parcheggi:

Stato di conservazione	
Coerenza e integrità tipologica	Compositivo/Architett.
<input checked="" type="radio"/> INTEGRO <input type="radio"/> RIPRISTINATO <input type="radio"/> TRASFORMATO <input type="radio"/> AMPLIATO <input type="radio"/> RECENTE	<input type="radio"/> INTEGRO <input type="radio"/> POCO ALTERATO <input checked="" type="radio"/> ALTERATO <input type="radio"/> MOLTO ALTERATO <input type="radio"/> RECENTE
Stato di dissesto	
<input type="radio"/> NUMEROSI DANNI <input type="radio"/> DANNI NON PRESENTI <input checked="" type="radio"/> POCHI DANNI	
Elementi architettonici significativi	
<input type="checkbox"/> Archi-Volte <input type="checkbox"/> Davanzali <input type="checkbox"/> Abbaini <input type="checkbox"/> Murature <input type="checkbox"/> Contorni-Stipiti <input type="checkbox"/> Affreschi <input type="checkbox"/> Colonne <input type="checkbox"/> Zoccolatura <input type="checkbox"/> Decorazioni Pittoriche <input type="checkbox"/> Logge <input checked="" type="checkbox"/> Parapetti <input type="checkbox"/> Decorazioni <input type="checkbox"/> Portici <input type="checkbox"/> Cortili antichi <input type="checkbox"/> Intonaco <input type="checkbox"/> Poggioli <input type="checkbox"/> Gronde <input type="checkbox"/> Tinteggiature <input type="checkbox"/> Portali <input type="checkbox"/> Inferriate <input type="checkbox"/> Infissi <input type="checkbox"/> Coperture	

Valore architettonico	Tipo di interesse
<input type="radio"/> RILEVANTE <input type="radio"/> BUONO <input checked="" type="radio"/> MODESTO <input type="radio"/> NULLO	<input type="radio"/> STORICO <input type="radio"/> ARCHITETTONICO <input checked="" type="radio"/> TIPOLOGICO <input type="radio"/> AMBIENTALE / DI CONTESTO <input type="radio"/> NESSUNO-NEUTRO
Rilevanza paesistica	
<input type="radio"/> NEGATIVO, CONTRASTANTE <input type="radio"/> CARATTERIZZ. DEL PAESAGGIO <input checked="" type="radio"/> NEUTRO O SENZA RILIEVO <input type="radio"/> COMPLEMENTARE DEL PAESAGGIO	

Interventi ammessi come da N.T.A.	
<input type="checkbox"/> Interventi 1 livello <input type="checkbox"/> Interventi 2 livello <input type="checkbox"/> Interventi 3 livello <input checked="" type="checkbox"/> Interventi 4 livello	<input type="checkbox"/> Interventi 5 livello <input type="checkbox"/> Interventi 6 livello <input type="checkbox"/> Piano attuativo <input type="radio"/> Possibilità di coibentazione esterna tramite tecnica a cappotto

Note e prescrizioni aggiuntive:

Si prescrive il mantenimento conservativo degli elementi architettonici significativi e l'adeguamento compositivo del balcone frontestrada con materiali idonei al Nucleo di Antica Formazione, nonché la ricomposizione della facciata con rivisitazione delle forometrie secondo le esistenti storiche. Modifica delle aperture dei garage con spalla e non raso muro.





SCHEDA DI ANALISI E PROGETTO DI TUTELA DEI NUCLEI DI ANTICA FORMAZIONE

Allegato al Piano delle Regole per il recupero, la tutela e la valorizzazione dei nuclei di antica formazione

Località:	Link: 06_26
Indirizzo: Via Montello	Civico:
Nucleo: 06	Edificio: 26

Caratteristiche generali

 EDIFICIO PRINCIPALE
 EDIFICIO PERTINENZIALE

Proprietà

 PRIVATA
 PUBBLICA
 MISTA

Tipologia architettonica

 EDIFICIO A CORTE
 BLOCCO (isolato e non)
 EDIFICIO A SCHIERA/ IN LINEA
 VILLA
 PALAZZO SIGNORILE

Vincoli

 NESSUN VINCOLO
 VINCOLO MONUMENTALE
 VINCOLO PAESISTICO

Epoca storica

	A	B	C
FINO AL 1300	<input type="radio"/>	<input checked="" type="radio"/>	<input type="radio"/>
DAL 1300 AL 1500	<input type="radio"/>	<input checked="" type="radio"/>	<input type="radio"/>
DAL 1500 AL 1600	<input type="radio"/>	<input checked="" type="radio"/>	<input type="radio"/>
DAL 1600 AL 1700	<input type="radio"/>	<input checked="" type="radio"/>	<input type="radio"/>
DAL 1700 AL 1800	<input type="radio"/>	<input checked="" type="radio"/>	<input type="radio"/>
DAL 1810 AL 1854	<input checked="" type="radio"/>	<input checked="" type="radio"/>	<input type="radio"/>
DAL 1854 AL 1958	<input type="radio"/>	<input checked="" type="radio"/>	<input type="radio"/>
DAL 1958 AL 1970	<input type="radio"/>	<input checked="" type="radio"/>	<input checked="" type="radio"/>
DAL 1970 AL 2006	<input type="radio"/>	<input checked="" type="radio"/>	<input type="radio"/>
DOPO IL 2006	<input type="radio"/>	<input checked="" type="radio"/>	<input type="radio"/>

Aree scoperte

 CORTILE
 GIARDINO
 VERDE PRIVATO
 VERDE PUBBLICO
 PARCHEGGIO
 DEPOSITO
 INCOLTO
 NESSUNA

A = Di costruzione

B = Di ricostruzione

C = Di ristrutturazione totale con eventuali ampliamenti e/o addizioni

Destinazione d'uso prevalente

	Int.	P.T.	P.1°	P.2°	P.3°	P.4°	Altro
ACCESSORI RESIDENZA	<input checked="" type="radio"/>	<input type="radio"/>	<input type="radio"/>	<input checked="" type="radio"/>	<input checked="" type="radio"/>	<input checked="" type="radio"/>	<input checked="" type="radio"/>
RESIDENZA	<input checked="" type="radio"/>	<input checked="" type="radio"/>	<input checked="" type="radio"/>	<input checked="" type="radio"/>	<input checked="" type="radio"/>	<input checked="" type="radio"/>	<input checked="" type="radio"/>
ATTIVITA' COMMERCIALE	<input checked="" type="radio"/>	<input type="radio"/>	<input type="radio"/>	<input checked="" type="radio"/>	<input checked="" type="radio"/>	<input checked="" type="radio"/>	<input checked="" type="radio"/>
ATTIVITA' DIREZIONALE	<input checked="" type="radio"/>	<input type="radio"/>	<input type="radio"/>	<input checked="" type="radio"/>	<input checked="" type="radio"/>	<input checked="" type="radio"/>	<input checked="" type="radio"/>
STUDI PROFESSIONALI	<input checked="" type="radio"/>	<input type="radio"/>	<input type="radio"/>	<input checked="" type="radio"/>	<input checked="" type="radio"/>	<input checked="" type="radio"/>	<input checked="" type="radio"/>
ARTIGIANALE DI SERVIZIO	<input checked="" type="radio"/>	<input type="radio"/>	<input type="radio"/>	<input checked="" type="radio"/>	<input checked="" type="radio"/>	<input checked="" type="radio"/>	<input checked="" type="radio"/>
AUTORIMESSE	<input checked="" type="radio"/>	<input type="radio"/>	<input type="radio"/>	<input checked="" type="radio"/>	<input checked="" type="radio"/>	<input checked="" type="radio"/>	<input checked="" type="radio"/>
DEPOSITI	<input checked="" type="radio"/>	<input type="radio"/>	<input type="radio"/>	<input checked="" type="radio"/>	<input checked="" type="radio"/>	<input checked="" type="radio"/>	<input checked="" type="radio"/>
PUBBLICI ESERCIZI	<input checked="" type="radio"/>	<input type="radio"/>	<input type="radio"/>	<input checked="" type="radio"/>	<input checked="" type="radio"/>	<input checked="" type="radio"/>	<input checked="" type="radio"/>
SERVIZIO AGRICOLO	<input checked="" type="radio"/>	<input type="radio"/>	<input type="radio"/>	<input checked="" type="radio"/>	<input checked="" type="radio"/>	<input checked="" type="radio"/>	<input checked="" type="radio"/>
DESTINAZIONE PUBBLICA ISTRUZIONE	<input checked="" type="radio"/>	<input type="radio"/>	<input type="radio"/>	<input checked="" type="radio"/>	<input checked="" type="radio"/>	<input checked="" type="radio"/>	<input checked="" type="radio"/>
DESTINAZIONE PUBBL. CULTURA / SPETTACOLO	<input checked="" type="radio"/>	<input type="radio"/>	<input type="radio"/>	<input checked="" type="radio"/>	<input checked="" type="radio"/>	<input checked="" type="radio"/>	<input checked="" type="radio"/>
DESTINAZIONE PUBBLICA UFFICI PUBBLICI	<input checked="" type="radio"/>	<input type="radio"/>	<input type="radio"/>	<input checked="" type="radio"/>	<input checked="" type="radio"/>	<input checked="" type="radio"/>	<input checked="" type="radio"/>
DESTINAZIONE PUBBLICA CULTO	<input checked="" type="radio"/>	<input type="radio"/>	<input type="radio"/>	<input checked="" type="radio"/>	<input checked="" type="radio"/>	<input checked="" type="radio"/>	<input checked="" type="radio"/>
DESTINAZIONE PUBBLICA SANITA'	<input checked="" type="radio"/>	<input type="radio"/>	<input type="radio"/>	<input checked="" type="radio"/>	<input checked="" type="radio"/>	<input checked="" type="radio"/>	<input checked="" type="radio"/>
DESTINAZIONE PUBBLICA ASSISTENZA	<input checked="" type="radio"/>	<input type="radio"/>	<input type="radio"/>	<input checked="" type="radio"/>	<input checked="" type="radio"/>	<input checked="" type="radio"/>	<input checked="" type="radio"/>
DESTINAZIONE PUBBLICA SICUREZZA	<input checked="" type="radio"/>	<input type="radio"/>	<input type="radio"/>	<input checked="" type="radio"/>	<input checked="" type="radio"/>	<input checked="" type="radio"/>	<input checked="" type="radio"/>
DESTINAZIONE PUBBLICA SPORT	<input checked="" type="radio"/>	<input type="radio"/>	<input type="radio"/>	<input checked="" type="radio"/>	<input checked="" type="radio"/>	<input checked="" type="radio"/>	<input checked="" type="radio"/>



SCHEDA DI ANALISI E PROGETTO DI TUTELA DEI NUCLEI DI ANTICA FORMAZIONE

Allegato al Piano delle Regole per il recupero, la tutela e la valorizzazione dei nuclei di antica formazione

Località:	Link: 06_26
Indirizzo: Via Montello	Civico:
Nucleo: 06	Edificio: 26

Dotazione di parcheggi:

Stato di conservazione	
Coerenza e integrità tipologica	Compositivo/Architett.
<input type="radio"/> INTEGRO	<input type="radio"/> INTEGRO
<input checked="" type="radio"/> RIPRISTINATO	<input checked="" type="radio"/> POCO ALTERATO
<input type="radio"/> TRASFORMATO	<input type="radio"/> ALTERATO
<input type="radio"/> AMPLIATO	<input type="radio"/> MOLTO ALTERATO
<input type="radio"/> RECENTE	<input type="radio"/> RECENTE

Stato di dissesto	
<input type="radio"/> NUMEROSI DANNI	<input checked="" type="radio"/> DANNI NON PRESENTI
<input type="radio"/> POCHI DANNI	

Elementi architettonici significativi		
<input type="checkbox"/> Archi-Volte	<input type="checkbox"/> Davanzali	<input type="checkbox"/> Abbaini
<input type="checkbox"/> Murature	<input type="checkbox"/> Contorni-Stipiti	<input type="checkbox"/> Affreschi
<input type="checkbox"/> Colonne	<input type="checkbox"/> Zoccolatura	<input type="checkbox"/> Decorazioni Pittoriche
<input type="checkbox"/> Logge	<input type="checkbox"/> Parapetti	<input type="checkbox"/> Decorazioni
<input type="checkbox"/> Portici	<input type="checkbox"/> Cortili antichi	<input type="checkbox"/> Intonaco
<input type="checkbox"/> Poggioli	<input type="checkbox"/> Gronde	<input type="checkbox"/> Tinteggiature
<input type="checkbox"/> Portali	<input type="checkbox"/> Inferriate	
<input type="checkbox"/> Infissi	<input type="checkbox"/> Coperture	

Valore architettonico	Tipo di interesse
<input type="radio"/> RILEVANTE	<input type="radio"/> STORICO
<input type="radio"/> BUONO	<input type="radio"/> ARCHITETTONICO
<input checked="" type="radio"/> MODESTO	<input checked="" type="radio"/> TIPOLOGICO
<input type="radio"/> NULLO	<input type="radio"/> AMBIENTALE / DI CONTESTO
	<input type="radio"/> NESSUNO-NEUTRO

Rilevanza paesistica	
<input type="radio"/> NEGATIVO, CONTRASTANTE	<input type="radio"/> CARATTERIZZ. DEL PAESAGGIO
<input type="radio"/> NEUTRO O SENZA RILIEVO	<input checked="" type="radio"/> COMPLEMENTARE DEL PAESAGGIO

Interventi ammessi come da N.T.A.	
<input type="checkbox"/> Interventi 1 livello	<input type="checkbox"/> Interventi 5 livello
<input type="checkbox"/> Interventi 2 livello	<input type="checkbox"/> Interventi 6 livello
<input type="checkbox"/> Interventi 3 livello	<input type="checkbox"/> Piano attuativo
<input checked="" type="checkbox"/> Interventi 4 livello	<input type="checkbox"/> Possibilità di coibentazione esterna tramite tecnica a cappotto

Note e prescrizioni aggiuntive:





SCHEDA DI ANALISI E PROGETTO DI TUTELA DEI NUCLEI DI ANTICA FORMAZIONE

Allegato al Piano delle Regole per il recupero, la tutela e la valorizzazione dei nuclei di antica formazione

Località:	Link: 06_27
Indirizzo: Via Montello	Civico:
Nucleo: 06	Edificio: 27

Caratteristiche generali

 EDIFICIO PRINCIPALE
 EDIFICIO PERTINENZIALE

Proprietà

 PRIVATA
 PUBBLICA
 MISTA

Tipologia architettonica

 EDIFICIO A CORTE
 BLOCCO (isolato e non)
 EDIFICIO A SCHIERA/ IN LINEA
 VILLA
 PALAZZO SIGNORILE

Vincoli

 NESSUN VINCOLO
 VINCOLO MONUMENTALE
 VINCOLO PAESISTICO

Epoca storica

	A	B	C
FINO AL 1300	<input type="radio"/>	<input checked="" type="radio"/>	<input type="radio"/>
DAL 1300 AL 1500	<input type="radio"/>	<input checked="" type="radio"/>	<input type="radio"/>
DAL 1500 AL 1600	<input type="radio"/>	<input checked="" type="radio"/>	<input type="radio"/>
DAL 1600 AL 1700	<input type="radio"/>	<input checked="" type="radio"/>	<input type="radio"/>
DAL 1700 AL 1800	<input type="radio"/>	<input checked="" type="radio"/>	<input type="radio"/>
DAL 1810 AL 1854	<input checked="" type="radio"/>	<input checked="" type="radio"/>	<input type="radio"/>
DAL 1854 AL 1958	<input type="radio"/>	<input checked="" type="radio"/>	<input type="radio"/>
DAL 1958 AL 1970	<input type="radio"/>	<input checked="" type="radio"/>	<input type="radio"/>
DAL 1970 AL 2006	<input type="radio"/>	<input checked="" type="radio"/>	<input checked="" type="radio"/>
DOPO IL 2006	<input type="radio"/>	<input checked="" type="radio"/>	<input type="radio"/>

Aree scoperte

 CORTILE
 GIARDINO
 VERDE PRIVATO
 VERDE PUBBLICO
 PARCHEGGIO
 DEPOSITO
 INCOLTO
 NESSUNA

A = Di costruzione

B = Di ricostruzione

C = Di ristrutturazione totale con eventuali ampliamenti e/o addizioni

Destinazione d'uso prevalente

	Int.	P.T.	P.1°	P.2°	P.3°	P.4°	Altro
ACCESSORI RESIDENZA	<input checked="" type="radio"/>	<input type="radio"/>	<input type="radio"/>	<input type="radio"/>	<input checked="" type="radio"/>	<input checked="" type="radio"/>	<input checked="" type="radio"/>
RESIDENZA	<input checked="" type="radio"/>	<input checked="" type="radio"/>	<input checked="" type="radio"/>	<input checked="" type="radio"/>	<input checked="" type="radio"/>	<input checked="" type="radio"/>	<input checked="" type="radio"/>
ATTIVITA' COMMERCIALE	<input checked="" type="radio"/>	<input type="radio"/>	<input type="radio"/>	<input type="radio"/>	<input checked="" type="radio"/>	<input checked="" type="radio"/>	<input checked="" type="radio"/>
ATTIVITA' DIREZIONALE	<input checked="" type="radio"/>	<input type="radio"/>	<input type="radio"/>	<input type="radio"/>	<input checked="" type="radio"/>	<input checked="" type="radio"/>	<input checked="" type="radio"/>
STUDI PROFESSIONALI	<input checked="" type="radio"/>	<input type="radio"/>	<input type="radio"/>	<input type="radio"/>	<input checked="" type="radio"/>	<input checked="" type="radio"/>	<input checked="" type="radio"/>
ARTIGIANALE DI SERVIZIO	<input checked="" type="radio"/>	<input type="radio"/>	<input type="radio"/>	<input type="radio"/>	<input checked="" type="radio"/>	<input checked="" type="radio"/>	<input checked="" type="radio"/>
AUTORIMESSE	<input checked="" type="radio"/>	<input type="radio"/>	<input type="radio"/>	<input type="radio"/>	<input checked="" type="radio"/>	<input checked="" type="radio"/>	<input checked="" type="radio"/>
DEPOSITI	<input checked="" type="radio"/>	<input type="radio"/>	<input type="radio"/>	<input type="radio"/>	<input checked="" type="radio"/>	<input checked="" type="radio"/>	<input checked="" type="radio"/>
PUBBLICI ESERCIZI	<input checked="" type="radio"/>	<input type="radio"/>	<input type="radio"/>	<input type="radio"/>	<input checked="" type="radio"/>	<input checked="" type="radio"/>	<input checked="" type="radio"/>
SERVIZIO AGRICOLO	<input checked="" type="radio"/>	<input type="radio"/>	<input type="radio"/>	<input type="radio"/>	<input checked="" type="radio"/>	<input checked="" type="radio"/>	<input checked="" type="radio"/>
DESTINAZIONE PUBBLICA ISTRUZIONE	<input checked="" type="radio"/>	<input type="radio"/>	<input type="radio"/>	<input type="radio"/>	<input checked="" type="radio"/>	<input checked="" type="radio"/>	<input checked="" type="radio"/>
DESTINAZIONE PUBBL. CULTURA / SPETTACOLO	<input checked="" type="radio"/>	<input type="radio"/>	<input type="radio"/>	<input type="radio"/>	<input checked="" type="radio"/>	<input checked="" type="radio"/>	<input checked="" type="radio"/>
DESTINAZIONE PUBBLICA UFFICI PUBBLICI	<input checked="" type="radio"/>	<input type="radio"/>	<input type="radio"/>	<input type="radio"/>	<input checked="" type="radio"/>	<input checked="" type="radio"/>	<input checked="" type="radio"/>
DESTINAZIONE PUBBLICA CULTO	<input checked="" type="radio"/>	<input type="radio"/>	<input type="radio"/>	<input type="radio"/>	<input checked="" type="radio"/>	<input checked="" type="radio"/>	<input checked="" type="radio"/>
DESTINAZIONE PUBBLICA SANITA'	<input checked="" type="radio"/>	<input type="radio"/>	<input type="radio"/>	<input type="radio"/>	<input checked="" type="radio"/>	<input checked="" type="radio"/>	<input checked="" type="radio"/>
DESTINAZIONE PUBBLICA ASSISTENZA	<input checked="" type="radio"/>	<input type="radio"/>	<input type="radio"/>	<input type="radio"/>	<input checked="" type="radio"/>	<input checked="" type="radio"/>	<input checked="" type="radio"/>
DESTINAZIONE PUBBLICA SICUREZZA	<input checked="" type="radio"/>	<input type="radio"/>	<input type="radio"/>	<input type="radio"/>	<input checked="" type="radio"/>	<input checked="" type="radio"/>	<input checked="" type="radio"/>
DESTINAZIONE PUBBLICA SPORT	<input checked="" type="radio"/>	<input type="radio"/>	<input type="radio"/>	<input type="radio"/>	<input checked="" type="radio"/>	<input checked="" type="radio"/>	<input checked="" type="radio"/>



SCHEDA DI ANALISI E PROGETTO DI TUTELA DEI NUCLEI DI ANTICA FORMAZIONE

Allegato al Piano delle Regole per il recupero, la tutela e la valorizzazione dei nuclei di antica formazione

Località:	Link: 06_27
Indirizzo: Via Montello	Civico:
Nucleo: 06 Edificio: 27	

Dotazione di parcheggi:

Stato di conservazione	
Coerenza e integrità tipologica	Compositivo/Architett.
<input type="radio"/> INTEGRO	<input type="radio"/> INTEGRO
<input checked="" type="radio"/> RIPRISTINATO	<input checked="" type="radio"/> POCO ALTERATO
<input type="radio"/> TRASFORMATO	<input type="radio"/> ALTERATO
<input type="radio"/> AMPLIATO	<input type="radio"/> MOLTO ALTERATO
<input type="radio"/> RECENTE	<input type="radio"/> RECENTE

Stato di dissesto	
<input type="radio"/> NUMEROSI DANNI	<input checked="" type="radio"/> DANNI NON PRESENTI
<input type="radio"/> POCHI DANNI	

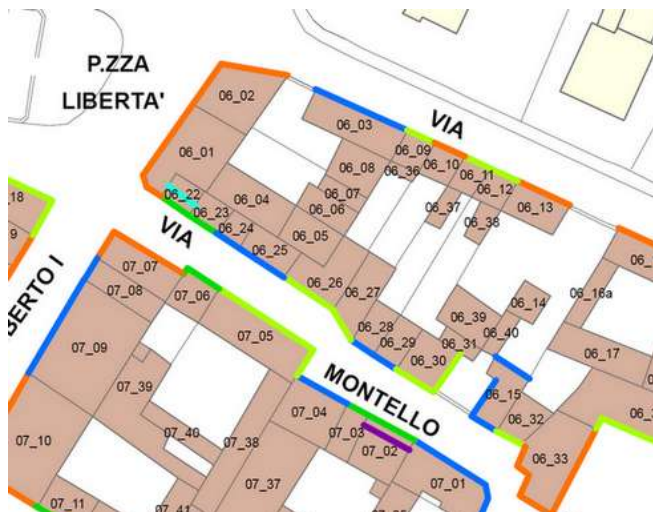
Elementi architettonici significativi		
<input type="checkbox"/> Archi-Volte	<input type="checkbox"/> Davanzali	<input type="checkbox"/> Abbaini
<input type="checkbox"/> Murature	<input type="checkbox"/> Contorni-Stipiti	<input type="checkbox"/> Affreschi
<input type="checkbox"/> Colonne	<input type="checkbox"/> Zoccolatura	<input type="checkbox"/> Decorazioni Pittoriche
<input type="checkbox"/> Logge	<input type="checkbox"/> Parapetti	<input type="checkbox"/> Decorazioni
<input type="checkbox"/> Portici	<input type="checkbox"/> Cortili antichi	<input type="checkbox"/> Intonaco
<input type="checkbox"/> Poggioli	<input type="checkbox"/> Gronde	<input type="checkbox"/> Tinteggiature
<input type="checkbox"/> Portali	<input type="checkbox"/> Inferriate	
<input type="checkbox"/> Infissi	<input type="checkbox"/> Coperture	

Valore architettonico	Tipo di interesse
<input type="radio"/> RILEVANTE	<input type="radio"/> STORICO
<input type="radio"/> BUONO	<input type="radio"/> ARCHITETTONICO
<input checked="" type="radio"/> MODESTO	<input checked="" type="radio"/> TIPOLOGICO
<input type="radio"/> NULLO	<input type="radio"/> AMBIENTALE / DI CONTESTO
	<input type="radio"/> NESSUNO-NEUTRO

Rilevanza paesistica	
<input type="radio"/> NEGATIVO, CONTRASTANTE	<input type="radio"/> CARATTERIZZ. DEL PAESAGGIO
<input type="radio"/> NEUTRO O SENZA RILIEVO	<input checked="" type="radio"/> COMPLEMENTARE DEL PAESAGGIO

Interventi ammessi come da N.T.A.	
<input type="checkbox"/> Interventi 1 livello	<input type="checkbox"/> Interventi 5 livello
<input type="checkbox"/> Interventi 2 livello	<input type="checkbox"/> Interventi 6 livello
<input type="checkbox"/> Interventi 3 livello	<input type="checkbox"/> Piano attuativo
<input checked="" type="checkbox"/> Interventi 4 livello	<input type="checkbox"/> Possibilità di coibentazione esterna tramite tecnica a cappotto

Note e prescrizioni aggiuntive:
In caso d'intervento si prescrive l'eliminazione delle attuali ante a scorrimento con infissi consoni al Nucleo di Antica Formazione.





SCHEDA DI ANALISI E PROGETTO DI TUTELA DEI NUCLEI DI ANTICA FORMAZIONE

Allegato al Piano delle Regole per il recupero, la tutela e la valorizzazione dei nuclei di antica formazione

Località:	Link: 06_28
Indirizzo: Via Montello	Civico:
Nucleo: 06	Edificio: 28

Caratteristiche generali

 EDIFICIO PRINCIPALE
 EDIFICIO PERTINENZIALE

Proprietà

 PRIVATA
 PUBBLICA
 MISTA

Tipologia architettonica

 EDIFICIO A CORTE
 BLOCCO (isolato e non)
 EDIFICIO A SCHIERA/ IN LINEA
 VILLA
 PALAZZO SIGNORILE

Vincoli

 NESSUN VINCOLO
 VINCOLO MONUMENTALE
 VINCOLO PAESISTICO

Epoca storica

	A	B	C
FINO AL 1300	<input type="radio"/>	<input checked="" type="radio"/>	<input type="radio"/>
DAL 1300 AL 1500	<input type="radio"/>	<input checked="" type="radio"/>	<input type="radio"/>
DAL 1500 AL 1600	<input type="radio"/>	<input checked="" type="radio"/>	<input type="radio"/>
DAL 1600 AL 1700	<input type="radio"/>	<input checked="" type="radio"/>	<input type="radio"/>
DAL 1700 AL 1800	<input type="radio"/>	<input checked="" type="radio"/>	<input type="radio"/>
DAL 1810 AL 1854	<input checked="" type="radio"/>	<input checked="" type="radio"/>	<input type="radio"/>
DAL 1854 AL 1958	<input type="radio"/>	<input checked="" type="radio"/>	<input type="radio"/>
DAL 1958 AL 1970	<input type="radio"/>	<input checked="" type="radio"/>	<input checked="" type="radio"/>
DAL 1970 AL 2006	<input type="radio"/>	<input checked="" type="radio"/>	<input type="radio"/>
DOPO IL 2006	<input type="radio"/>	<input checked="" type="radio"/>	<input type="radio"/>

Aree scoperte

 CORTILE
 GIARDINO
 VERDE PRIVATO
 VERDE PUBBLICO
 PARCHEGGIO
 DEPOSITO
 INCOLTO
 NESSUNA

A = Di costruzione

B = Di ricostruzione

C = Di ristrutturazione totale con eventuali ampliamenti e/o addizioni

Destinazione d'uso prevalente

	Int.	P.T.	P.1°	P.2°	P.3°	P.4°	Altro
ACCESSORI RESIDENZA	<input checked="" type="radio"/>	<input type="radio"/>	<input type="radio"/>	<input checked="" type="radio"/>	<input checked="" type="radio"/>	<input checked="" type="radio"/>	<input checked="" type="radio"/>
RESIDENZA	<input checked="" type="radio"/>	<input checked="" type="radio"/>	<input checked="" type="radio"/>	<input checked="" type="radio"/>	<input checked="" type="radio"/>	<input checked="" type="radio"/>	<input checked="" type="radio"/>
ATTIVITA' COMMERCIALE	<input checked="" type="radio"/>	<input type="radio"/>	<input type="radio"/>	<input checked="" type="radio"/>	<input checked="" type="radio"/>	<input checked="" type="radio"/>	<input checked="" type="radio"/>
ATTIVITA' DIREZIONALE	<input checked="" type="radio"/>	<input type="radio"/>	<input type="radio"/>	<input checked="" type="radio"/>	<input checked="" type="radio"/>	<input checked="" type="radio"/>	<input checked="" type="radio"/>
STUDI PROFESSIONALI	<input checked="" type="radio"/>	<input type="radio"/>	<input type="radio"/>	<input checked="" type="radio"/>	<input checked="" type="radio"/>	<input checked="" type="radio"/>	<input checked="" type="radio"/>
ARTIGIANALE DI SERVIZIO	<input checked="" type="radio"/>	<input type="radio"/>	<input type="radio"/>	<input checked="" type="radio"/>	<input checked="" type="radio"/>	<input checked="" type="radio"/>	<input checked="" type="radio"/>
AUTORIMESSE	<input checked="" type="radio"/>	<input type="radio"/>	<input type="radio"/>	<input checked="" type="radio"/>	<input checked="" type="radio"/>	<input checked="" type="radio"/>	<input checked="" type="radio"/>
DEPOSITI	<input checked="" type="radio"/>	<input type="radio"/>	<input type="radio"/>	<input checked="" type="radio"/>	<input checked="" type="radio"/>	<input checked="" type="radio"/>	<input checked="" type="radio"/>
PUBBLICI ESERCIZI	<input checked="" type="radio"/>	<input type="radio"/>	<input type="radio"/>	<input checked="" type="radio"/>	<input checked="" type="radio"/>	<input checked="" type="radio"/>	<input checked="" type="radio"/>
SERVIZIO AGRICOLO	<input checked="" type="radio"/>	<input type="radio"/>	<input type="radio"/>	<input checked="" type="radio"/>	<input checked="" type="radio"/>	<input checked="" type="radio"/>	<input checked="" type="radio"/>
DESTINAZIONE PUBBLICA ISTRUZIONE	<input checked="" type="radio"/>	<input type="radio"/>	<input type="radio"/>	<input checked="" type="radio"/>	<input checked="" type="radio"/>	<input checked="" type="radio"/>	<input checked="" type="radio"/>
DESTINAZIONE PUBBL. CULTURA / SPETTACOLO	<input checked="" type="radio"/>	<input type="radio"/>	<input type="radio"/>	<input checked="" type="radio"/>	<input checked="" type="radio"/>	<input checked="" type="radio"/>	<input checked="" type="radio"/>
DESTINAZIONE PUBBLICA UFFICI PUBBLICI	<input checked="" type="radio"/>	<input type="radio"/>	<input type="radio"/>	<input checked="" type="radio"/>	<input checked="" type="radio"/>	<input checked="" type="radio"/>	<input checked="" type="radio"/>
DESTINAZIONE PUBBLICA CULTO	<input checked="" type="radio"/>	<input type="radio"/>	<input type="radio"/>	<input checked="" type="radio"/>	<input checked="" type="radio"/>	<input checked="" type="radio"/>	<input checked="" type="radio"/>
DESTINAZIONE PUBBLICA SANITA'	<input checked="" type="radio"/>	<input type="radio"/>	<input type="radio"/>	<input checked="" type="radio"/>	<input checked="" type="radio"/>	<input checked="" type="radio"/>	<input checked="" type="radio"/>
DESTINAZIONE PUBBLICA ASSISTENZA	<input checked="" type="radio"/>	<input type="radio"/>	<input type="radio"/>	<input checked="" type="radio"/>	<input checked="" type="radio"/>	<input checked="" type="radio"/>	<input checked="" type="radio"/>
DESTINAZIONE PUBBLICA SICUREZZA	<input checked="" type="radio"/>	<input type="radio"/>	<input type="radio"/>	<input checked="" type="radio"/>	<input checked="" type="radio"/>	<input checked="" type="radio"/>	<input checked="" type="radio"/>
DESTINAZIONE PUBBLICA SPORT	<input checked="" type="radio"/>	<input type="radio"/>	<input type="radio"/>	<input checked="" type="radio"/>	<input checked="" type="radio"/>	<input checked="" type="radio"/>	<input checked="" type="radio"/>



SCHEDA DI ANALISI E PROGETTO DI TUTELA DEI NUCLEI DI ANTICA FORMAZIONE

Allegato al Piano delle Regole per il recupero, la tutela e la valorizzazione dei nuclei di antica formazione

Località:	Link: 06_28
Indirizzo: Via Montello	Civico:
Nucleo: 06	Edificio: 28

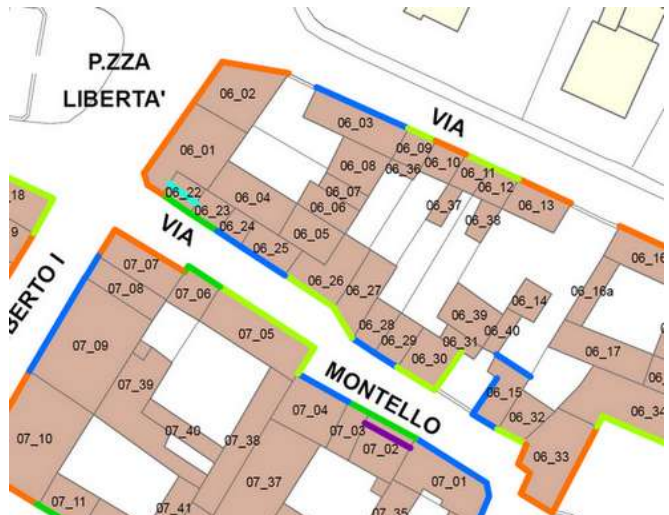
Dotazione di parcheggi:

Stato di conservazione	
Coerenza e integrità tipologica	Compositivo/Architett.
<input type="radio"/> INTEGRO <input checked="" type="radio"/> RIPRISTINATO <input type="radio"/> TRASFORMATO <input type="radio"/> AMPLIATO <input type="radio"/> RECENTE	<input type="radio"/> INTEGRO <input type="radio"/> POCO ALTERATO <input checked="" type="radio"/> ALTERATO <input type="radio"/> MOLTO ALTERATO <input type="radio"/> RECENTE
Stato di dissesto	
<input type="radio"/> NUMEROSI DANNI <input type="radio"/> POCHI DANNI	<input checked="" type="radio"/> DANNI NON PRESENTI
Elementi architettonici significativi	
<input type="checkbox"/> Archi-Volte <input type="checkbox"/> Murature <input type="checkbox"/> Colonne <input type="checkbox"/> Logge <input type="checkbox"/> Portici <input type="checkbox"/> Poggioli <input type="checkbox"/> Portali <input type="checkbox"/> Infissi	<input type="checkbox"/> Davanzali <input type="checkbox"/> Contorni-Stipiti <input checked="" type="checkbox"/> Zoccolatura <input type="checkbox"/> Parapetti <input type="checkbox"/> Cortili antichi <input type="checkbox"/> Gronde <input type="checkbox"/> Inferriate <input type="checkbox"/> Coperture
<input type="checkbox"/> Abbaini <input type="checkbox"/> Affreschi <input type="checkbox"/> Decorazioni Pittoriche <input type="checkbox"/> Decorazioni <input type="checkbox"/> Intonaco <input type="checkbox"/> Tinteggiature	

Valore architettonico	Tipo di interesse
<input type="radio"/> RILEVANTE <input type="radio"/> BUONO <input checked="" type="radio"/> MODESTO <input type="radio"/> NULLO	<input type="radio"/> STORICO <input type="radio"/> ARCHITETTONICO <input checked="" type="radio"/> TIPOLOGICO <input type="radio"/> AMBIENTALE / DI CONTESTO <input type="radio"/> NESSUNO-NEUTRO
Rilevanza paesistica	
<input type="radio"/> NEGATIVO, CONTRASTANTE <input type="radio"/> NEUTRO O SENZA RILIEVO	<input type="radio"/> CARATTERIZZ. DEL PAESAGGIO <input checked="" type="radio"/> COMPLEMENTARE DEL PAESAGGIO

Interventi ammessi come da N.T.A.	
<input type="checkbox"/> Interventi 1 livello <input type="checkbox"/> Interventi 2 livello <input type="checkbox"/> Interventi 3 livello <input checked="" type="checkbox"/> Interventi 4 livello	<input type="checkbox"/> Interventi 5 livello <input type="checkbox"/> Interventi 6 livello <input type="checkbox"/> Piano attuativo <input type="radio"/> Possibilità di coibentazione esterna tramite tecnica a cappotto

Note e prescrizioni aggiuntive:
 Si prescrive la ricomposizione della facciata con rivisitazione delle forometrie secondo le esistenti storiche.





SCHEDA DI ANALISI E PROGETTO DI TUTELA DEI NUCLEI DI ANTICA FORMAZIONE

Allegato al Piano delle Regole per il recupero, la tutela e la valorizzazione dei nuclei di antica formazione

Località:	Link: 06_29
Indirizzo: Via Montello	Civico:
Nucleo: 06	Edificio: 29

Caratteristiche generali

 EDIFICIO PRINCIPALE
 EDIFICIO PERTINENZIALE

Proprietà

 PRIVATA
 PUBBLICA
 MISTA

Tipologia architettonica

 EDIFICIO A CORTE
 BLOCCO (isolato e non)
 EDIFICIO A SCHIERA/ IN LINEA
 VILLA
 PALAZZO SIGNORILE

Vincoli

 NESSUN VINCOLO
 VINCOLO MONUMENTALE
 VINCOLO PAESISTICO

Epoca storica

	A	B	C
FINO AL 1300	<input type="radio"/>	<input checked="" type="radio"/>	<input type="radio"/>
DAL 1300 AL 1500	<input type="radio"/>	<input checked="" type="radio"/>	<input type="radio"/>
DAL 1500 AL 1600	<input type="radio"/>	<input checked="" type="radio"/>	<input type="radio"/>
DAL 1600 AL 1700	<input type="radio"/>	<input checked="" type="radio"/>	<input type="radio"/>
DAL 1700 AL 1800	<input type="radio"/>	<input checked="" type="radio"/>	<input type="radio"/>
DAL 1810 AL 1854	<input checked="" type="radio"/>	<input checked="" type="radio"/>	<input type="radio"/>
DAL 1854 AL 1958	<input type="radio"/>	<input checked="" type="radio"/>	<input type="radio"/>
DAL 1958 AL 1970	<input type="radio"/>	<input checked="" type="radio"/>	<input checked="" type="radio"/>
DAL 1970 AL 2006	<input type="radio"/>	<input checked="" type="radio"/>	<input type="radio"/>
DOPO IL 2006	<input type="radio"/>	<input checked="" type="radio"/>	<input type="radio"/>

Aree scoperte

 CORTILE
 GIARDINO
 VERDE PRIVATO
 VERDE PUBBLICO
 PARCHEGGIO
 DEPOSITO
 INCOLTO
 NESSUNA

A = Di costruzione

B = Di ricostruzione

C = Di ristrutturazione totale con eventuali ampliamenti e/o addizioni

Destinazione d'uso prevalente

	Int.	P.T.	P.1°	P.2°	P.3°	P.4°	Altro
ACCESSORI RESIDENZA	<input checked="" type="radio"/>	<input type="radio"/>	<input type="radio"/>	<input type="radio"/>	<input checked="" type="radio"/>	<input checked="" type="radio"/>	<input checked="" type="radio"/>
RESIDENZA	<input checked="" type="radio"/>	<input checked="" type="radio"/>	<input checked="" type="radio"/>	<input checked="" type="radio"/>	<input checked="" type="radio"/>	<input checked="" type="radio"/>	<input checked="" type="radio"/>
ATTIVITA' COMMERCIALE	<input checked="" type="radio"/>	<input type="radio"/>	<input type="radio"/>	<input type="radio"/>	<input checked="" type="radio"/>	<input checked="" type="radio"/>	<input checked="" type="radio"/>
ATTIVITA' DIREZIONALE	<input checked="" type="radio"/>	<input type="radio"/>	<input type="radio"/>	<input type="radio"/>	<input checked="" type="radio"/>	<input checked="" type="radio"/>	<input checked="" type="radio"/>
STUDI PROFESSIONALI	<input checked="" type="radio"/>	<input type="radio"/>	<input type="radio"/>	<input type="radio"/>	<input checked="" type="radio"/>	<input checked="" type="radio"/>	<input checked="" type="radio"/>
ARTIGIANALE DI SERVIZIO	<input checked="" type="radio"/>	<input type="radio"/>	<input type="radio"/>	<input type="radio"/>	<input checked="" type="radio"/>	<input checked="" type="radio"/>	<input checked="" type="radio"/>
AUTORIMESSE	<input checked="" type="radio"/>	<input type="radio"/>	<input type="radio"/>	<input type="radio"/>	<input checked="" type="radio"/>	<input checked="" type="radio"/>	<input checked="" type="radio"/>
DEPOSITI	<input checked="" type="radio"/>	<input type="radio"/>	<input type="radio"/>	<input type="radio"/>	<input checked="" type="radio"/>	<input checked="" type="radio"/>	<input checked="" type="radio"/>
PUBBLICI ESERCIZI	<input checked="" type="radio"/>	<input type="radio"/>	<input type="radio"/>	<input type="radio"/>	<input checked="" type="radio"/>	<input checked="" type="radio"/>	<input checked="" type="radio"/>
SERVIZIO AGRICOLO	<input checked="" type="radio"/>	<input type="radio"/>	<input type="radio"/>	<input type="radio"/>	<input checked="" type="radio"/>	<input checked="" type="radio"/>	<input checked="" type="radio"/>
DESTINAZIONE PUBBLICA ISTRUZIONE	<input checked="" type="radio"/>	<input type="radio"/>	<input type="radio"/>	<input type="radio"/>	<input checked="" type="radio"/>	<input checked="" type="radio"/>	<input checked="" type="radio"/>
DESTINAZIONE PUBBL. CULTURA / SPETTACOLO	<input checked="" type="radio"/>	<input type="radio"/>	<input type="radio"/>	<input type="radio"/>	<input checked="" type="radio"/>	<input checked="" type="radio"/>	<input checked="" type="radio"/>
DESTINAZIONE PUBBLICA UFFICI PUBBLICI	<input checked="" type="radio"/>	<input type="radio"/>	<input type="radio"/>	<input type="radio"/>	<input checked="" type="radio"/>	<input checked="" type="radio"/>	<input checked="" type="radio"/>
DESTINAZIONE PUBBLICA CULTO	<input checked="" type="radio"/>	<input type="radio"/>	<input type="radio"/>	<input type="radio"/>	<input checked="" type="radio"/>	<input checked="" type="radio"/>	<input checked="" type="radio"/>
DESTINAZIONE PUBBLICA SANITA'	<input checked="" type="radio"/>	<input type="radio"/>	<input type="radio"/>	<input type="radio"/>	<input checked="" type="radio"/>	<input checked="" type="radio"/>	<input checked="" type="radio"/>
DESTINAZIONE PUBBLICA ASSISTENZA	<input checked="" type="radio"/>	<input type="radio"/>	<input type="radio"/>	<input type="radio"/>	<input checked="" type="radio"/>	<input checked="" type="radio"/>	<input checked="" type="radio"/>
DESTINAZIONE PUBBLICA SICUREZZA	<input checked="" type="radio"/>	<input type="radio"/>	<input type="radio"/>	<input type="radio"/>	<input checked="" type="radio"/>	<input checked="" type="radio"/>	<input checked="" type="radio"/>
DESTINAZIONE PUBBLICA SPORT	<input checked="" type="radio"/>	<input type="radio"/>	<input type="radio"/>	<input type="radio"/>	<input checked="" type="radio"/>	<input checked="" type="radio"/>	<input checked="" type="radio"/>



SCHEDA DI ANALISI E PROGETTO DI TUTELA DEI NUCLEI DI ANTICA FORMAZIONE

Allegato al Piano delle Regole per il recupero, la tutela e la valorizzazione dei nuclei di antica formazione

Località:	Link: 06_29
Indirizzo: Via Montello	Civico:
Nucleo: 06 Edificio: 29	

Dotazione di parcheggi:

Stato di conservazione	
Coerenza e integrità tipologica	Compositivo/Architett.
<input type="radio"/> INTEGRO	<input type="radio"/> INTEGRO
<input checked="" type="radio"/> RIPRISTINATO	<input type="radio"/> POCO ALTERATO
<input type="radio"/> TRASFORMATO	<input checked="" type="radio"/> ALTERATO
<input type="radio"/> AMPLIATO	<input type="radio"/> MOLTO ALTERATO
<input type="radio"/> RECENTE	<input type="radio"/> RECENTE

Stato di dissesto	
<input type="radio"/> NUMEROSI DANNI	<input checked="" type="radio"/> DANNI NON PRESENTI
<input type="radio"/> POCHI DANNI	

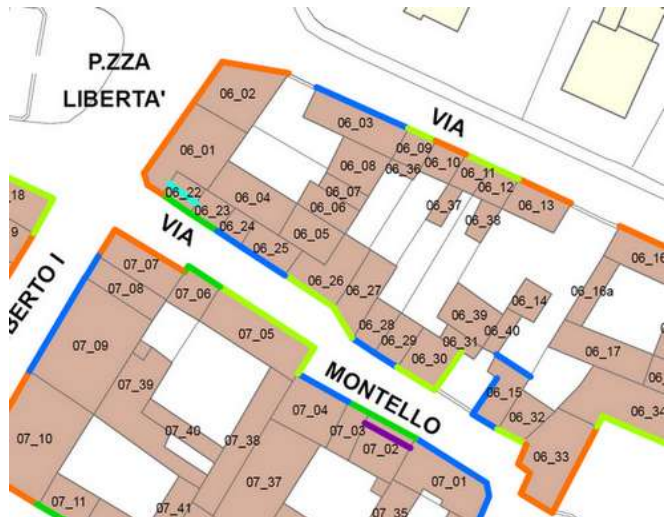
Elementi architettonici significativi		
<input type="checkbox"/> Archi-Volte	<input type="checkbox"/> Davanzali	<input type="checkbox"/> Abbaini
<input type="checkbox"/> Murature	<input type="checkbox"/> Contorni-Stipiti	<input type="checkbox"/> Affreschi
<input type="checkbox"/> Colonne	<input checked="" type="checkbox"/> Zoccolatura	<input type="checkbox"/> Decorazioni Pittoriche
<input type="checkbox"/> Logge	<input type="checkbox"/> Parapetti	<input type="checkbox"/> Decorazioni
<input type="checkbox"/> Portici	<input type="checkbox"/> Cortili antichi	<input type="checkbox"/> Intonaco
<input type="checkbox"/> Poggioli	<input type="checkbox"/> Gronde	<input type="checkbox"/> Tinteggiature
<input type="checkbox"/> Portali	<input type="checkbox"/> Inferriate	
<input type="checkbox"/> Infissi	<input type="checkbox"/> Coperture	

Valore architettonico	Tipo di interesse
<input type="radio"/> RILEVANTE	<input type="radio"/> STORICO
<input type="radio"/> BUONO	<input type="radio"/> ARCHITETTONICO
<input checked="" type="radio"/> MODESTO	<input checked="" type="radio"/> TIPOLOGICO
<input type="radio"/> NULLO	<input type="radio"/> AMBIENTALE / DI CONTESTO
	<input type="radio"/> NESSUNO-NEUTRO

Rilevanza paesistica	
<input type="radio"/> NEGATIVO, CONTRASTANTE	<input type="radio"/> CARATTERIZZ. DEL PAESAGGIO
<input type="radio"/> NEUTRO O SENZA RILIEVO	<input checked="" type="radio"/> COMPLEMENTARE DEL PAESAGGIO

Interventi ammessi come da N.T.A.	
<input type="checkbox"/> Interventi 1 livello	<input type="checkbox"/> Interventi 5 livello
<input type="checkbox"/> Interventi 2 livello	<input type="checkbox"/> Interventi 6 livello
<input type="checkbox"/> Interventi 3 livello	<input type="checkbox"/> Piano attuativo
<input checked="" type="checkbox"/> Interventi 4 livello	<input type="radio"/> Possibilità di coibentazione esterna tramite tecnica a cappotto

Note e prescrizioni aggiuntive:
Si prescrive la ricomposizione della facciata con rivisitazione delle forometrie con rapporti L/H secondo le esistenti storiche. In caso di intervento dovrà essere studiata la rimozione di pensiline incongrue con il nucleo di antica formazione.





SCHEDA DI ANALISI E PROGETTO DI TUTELA DEI NUCLEI DI ANTICA FORMAZIONE

Allegato al Piano delle Regole per il recupero, la tutela e la valorizzazione dei nuclei di antica formazione

Località:	Link: 06_30
Indirizzo: Via Montello	Civico:
Nucleo: 06	Edificio: 30

Caratteristiche generali

 EDIFICIO PRINCIPALE
 EDIFICIO PERTINENZIALE

Proprietà

 PRIVATA
 PUBBLICA
 MISTA

Tipologia architettonica

 EDIFICIO A CORTE
 BLOCCO (isolato e non)
 EDIFICIO A SCHIERA/ IN LINEA
 VILLA
 PALAZZO SIGNORILE

Vincoli

 NESSUN VINCOLO
 VINCOLO MONUMENTALE
 VINCOLO PAESISTICO

Epoca storica

	A	B	C
FINO AL 1300	<input type="radio"/>	<input checked="" type="radio"/>	<input type="radio"/>
DAL 1300 AL 1500	<input type="radio"/>	<input checked="" type="radio"/>	<input type="radio"/>
DAL 1500 AL 1600	<input type="radio"/>	<input checked="" type="radio"/>	<input type="radio"/>
DAL 1600 AL 1700	<input type="radio"/>	<input checked="" type="radio"/>	<input type="radio"/>
DAL 1700 AL 1800	<input type="radio"/>	<input checked="" type="radio"/>	<input type="radio"/>
DAL 1810 AL 1854	<input checked="" type="radio"/>	<input checked="" type="radio"/>	<input type="radio"/>
DAL 1854 AL 1958	<input type="radio"/>	<input checked="" type="radio"/>	<input type="radio"/>
DAL 1958 AL 1970	<input type="radio"/>	<input checked="" type="radio"/>	<input type="radio"/>
DAL 1970 AL 2006	<input type="radio"/>	<input checked="" type="radio"/>	<input checked="" type="radio"/>
DOPO IL 2006	<input type="radio"/>	<input checked="" type="radio"/>	<input type="radio"/>

Aree scoperte

 CORTILE
 GIARDINO
 VERDE PRIVATO
 VERDE PUBBLICO
 PARCHEGGIO
 DEPOSITO
 INCOLTO
 NESSUNA

A = Di costruzione

B = Di ricostruzione

C = Di ristrutturazione totale con eventuali ampliamenti e/o addizioni

Destinazione d'uso prevalente

	Int.	P.T.	P.1°	P.2°	P.3°	P.4°	Altro
ACCESSORI RESIDENZA	<input checked="" type="radio"/>	<input type="radio"/>	<input type="radio"/>	<input type="radio"/>	<input checked="" type="radio"/>	<input checked="" type="radio"/>	<input checked="" type="radio"/>
RESIDENZA	<input checked="" type="radio"/>	<input checked="" type="radio"/>	<input checked="" type="radio"/>	<input checked="" type="radio"/>	<input checked="" type="radio"/>	<input checked="" type="radio"/>	<input checked="" type="radio"/>
ATTIVITA' COMMERCIALE	<input checked="" type="radio"/>	<input type="radio"/>	<input type="radio"/>	<input type="radio"/>	<input checked="" type="radio"/>	<input checked="" type="radio"/>	<input checked="" type="radio"/>
ATTIVITA' DIREZIONALE	<input checked="" type="radio"/>	<input type="radio"/>	<input type="radio"/>	<input type="radio"/>	<input checked="" type="radio"/>	<input checked="" type="radio"/>	<input checked="" type="radio"/>
STUDI PROFESSIONALI	<input checked="" type="radio"/>	<input type="radio"/>	<input type="radio"/>	<input type="radio"/>	<input checked="" type="radio"/>	<input checked="" type="radio"/>	<input checked="" type="radio"/>
ARTIGIANALE DI SERVIZIO	<input checked="" type="radio"/>	<input type="radio"/>	<input type="radio"/>	<input type="radio"/>	<input checked="" type="radio"/>	<input checked="" type="radio"/>	<input checked="" type="radio"/>
AUTORIMESSE	<input checked="" type="radio"/>	<input type="radio"/>	<input type="radio"/>	<input type="radio"/>	<input checked="" type="radio"/>	<input checked="" type="radio"/>	<input checked="" type="radio"/>
DEPOSITI	<input checked="" type="radio"/>	<input type="radio"/>	<input type="radio"/>	<input type="radio"/>	<input checked="" type="radio"/>	<input checked="" type="radio"/>	<input checked="" type="radio"/>
PUBBLICI ESERCIZI	<input checked="" type="radio"/>	<input type="radio"/>	<input type="radio"/>	<input type="radio"/>	<input checked="" type="radio"/>	<input checked="" type="radio"/>	<input checked="" type="radio"/>
SERVIZIO AGRICOLO	<input checked="" type="radio"/>	<input type="radio"/>	<input type="radio"/>	<input type="radio"/>	<input checked="" type="radio"/>	<input checked="" type="radio"/>	<input checked="" type="radio"/>
DESTINAZIONE PUBBLICA ISTRUZIONE	<input checked="" type="radio"/>	<input type="radio"/>	<input type="radio"/>	<input type="radio"/>	<input checked="" type="radio"/>	<input checked="" type="radio"/>	<input checked="" type="radio"/>
DESTINAZIONE PUBBL. CULTURA / SPETTACOLO	<input checked="" type="radio"/>	<input type="radio"/>	<input type="radio"/>	<input type="radio"/>	<input checked="" type="radio"/>	<input checked="" type="radio"/>	<input checked="" type="radio"/>
DESTINAZIONE PUBBLICA UFFICI PUBBLICI	<input checked="" type="radio"/>	<input type="radio"/>	<input type="radio"/>	<input type="radio"/>	<input checked="" type="radio"/>	<input checked="" type="radio"/>	<input checked="" type="radio"/>
DESTINAZIONE PUBBLICA CULTO	<input checked="" type="radio"/>	<input type="radio"/>	<input type="radio"/>	<input type="radio"/>	<input checked="" type="radio"/>	<input checked="" type="radio"/>	<input checked="" type="radio"/>
DESTINAZIONE PUBBLICA SANITA'	<input checked="" type="radio"/>	<input type="radio"/>	<input type="radio"/>	<input type="radio"/>	<input checked="" type="radio"/>	<input checked="" type="radio"/>	<input checked="" type="radio"/>
DESTINAZIONE PUBBLICA ASSISTENZA	<input checked="" type="radio"/>	<input type="radio"/>	<input type="radio"/>	<input type="radio"/>	<input checked="" type="radio"/>	<input checked="" type="radio"/>	<input checked="" type="radio"/>
DESTINAZIONE PUBBLICA SICUREZZA	<input checked="" type="radio"/>	<input type="radio"/>	<input type="radio"/>	<input type="radio"/>	<input checked="" type="radio"/>	<input checked="" type="radio"/>	<input checked="" type="radio"/>
DESTINAZIONE PUBBLICA SPORT	<input checked="" type="radio"/>	<input type="radio"/>	<input type="radio"/>	<input type="radio"/>	<input checked="" type="radio"/>	<input checked="" type="radio"/>	<input checked="" type="radio"/>



SCHEDA DI ANALISI E PROGETTO DI TUTELA DEI NUCLEI DI ANTICA FORMAZIONE

Allegato al Piano delle Regole per il recupero, la tutela e la valorizzazione dei nuclei di antica formazione

Località:	Link: 06_30
Indirizzo: Via Montello	Civico:
Nucleo: 06 Edificio: 30	

Dotazione di parcheggi:

Stato di conservazione	
Coerenza e integrità tipologica	Compositivo/Architett.
<input type="radio"/> INTEGRO	<input type="radio"/> INTEGRO
<input checked="" type="radio"/> RIPRISTINATO	<input checked="" type="radio"/> POCO ALTERATO
<input type="radio"/> TRASFORMATO	<input type="radio"/> ALTERATO
<input type="radio"/> AMPLIATO	<input type="radio"/> MOLTO ALTERATO
<input type="radio"/> RECENTE	<input type="radio"/> RECENTE

Stato di dissesto	
<input type="radio"/> NUMEROSI DANNI	<input checked="" type="radio"/> DANNI NON PRESENTI
<input type="radio"/> POCHI DANNI	

Elementi architettonici significativi		
<input type="checkbox"/> Archi-Volte	<input type="checkbox"/> Davanzali	<input type="checkbox"/> Abbaini
<input type="checkbox"/> Murature	<input type="checkbox"/> Contorni-Stipiti	<input type="checkbox"/> Affreschi
<input type="checkbox"/> Colonne	<input type="checkbox"/> Zoccolatura	<input type="checkbox"/> Decorazioni Pittoriche
<input type="checkbox"/> Logge	<input type="checkbox"/> Parapetti	<input type="checkbox"/> Decorazioni
<input type="checkbox"/> Portici	<input type="checkbox"/> Cortili antichi	<input type="checkbox"/> Intonaco
<input type="checkbox"/> Poggioli	<input type="checkbox"/> Gronde	<input type="checkbox"/> Tinteggiature
<input type="checkbox"/> Portali	<input type="checkbox"/> Inferriate	
<input type="checkbox"/> Infissi	<input type="checkbox"/> Coperture	

Valore architettonico	Tipo di interesse
<input type="radio"/> RILEVANTE	<input type="radio"/> STORICO
<input type="radio"/> BUONO	<input type="radio"/> ARCHITETTONICO
<input checked="" type="radio"/> MODESTO	<input checked="" type="radio"/> TIPOLOGICO
<input type="radio"/> NULLO	<input type="radio"/> AMBIENTALE / DI CONTESTO
	<input type="radio"/> NESSUNO-NEUTRO

Rilevanza paesistica	
<input type="radio"/> NEGATIVO, CONTRASTANTE	<input type="radio"/> CARATTERIZZ. DEL PAESAGGIO
<input type="radio"/> NEUTRO O SENZA RILIEVO	<input checked="" type="radio"/> COMPLEMENTARE DEL PAESAGGIO

Interventi ammessi come da N.T.A.	
<input type="checkbox"/> Interventi 1 livello	<input type="checkbox"/> Interventi 5 livello
<input type="checkbox"/> Interventi 2 livello	<input type="checkbox"/> Interventi 6 livello
<input type="checkbox"/> Interventi 3 livello	<input type="checkbox"/> Piano attuativo
<input checked="" type="checkbox"/> Interventi 4 livello	<input type="checkbox"/> Possibilità di coibentazione esterna tramite tecnica a cappotto

Note e prescrizioni aggiuntive:





SCHEDA DI ANALISI E PROGETTO DI TUTELA DEI NUCLEI DI ANTICA FORMAZIONE

Allegato al Piano delle Regole per il recupero, la tutela e la valorizzazione dei nuclei di antica formazione

Località:	Link: 06_31
Indirizzo: Via Montello	Civico:
Nucleo: 06 Edificio: 31	

Dotazione di parcheggi:

Stato di conservazione	
Coerenza e integrità tipologica	Compositivo/Architett.
<input type="radio"/> INTEGRO	<input type="radio"/> INTEGRO
<input type="radio"/> RIPRISTINATO	<input type="radio"/> POCO ALTERATO
<input type="radio"/> TRASFORMATO	<input type="radio"/> ALTERATO
<input type="radio"/> AMPLIATO	<input type="radio"/> MOLTO ALTERATO
<input checked="" type="radio"/> RECENTE	<input checked="" type="radio"/> RECENTE

Stato di dissesto	
<input type="radio"/> NUMEROSI DANNI	<input checked="" type="radio"/> DANNI NON PRESENTI
<input type="radio"/> POCHI DANNI	

Elementi architettonici significativi		
<input type="checkbox"/> Archi-Volte	<input type="checkbox"/> Davanzali	<input type="checkbox"/> Abbaini
<input type="checkbox"/> Murature	<input type="checkbox"/> Contorni-Stipiti	<input type="checkbox"/> Affreschi
<input type="checkbox"/> Colonne	<input type="checkbox"/> Zoccolatura	<input type="checkbox"/> Decorazioni Pittoriche
<input type="checkbox"/> Logge	<input type="checkbox"/> Parapetti	<input type="checkbox"/> Decorazioni
<input type="checkbox"/> Portici	<input type="checkbox"/> Cortili antichi	<input type="checkbox"/> Intonaco
<input type="checkbox"/> Poggioli	<input type="checkbox"/> Gronde	<input type="checkbox"/> Tinteggiature
<input type="checkbox"/> Portali	<input type="checkbox"/> Inferriate	
<input type="checkbox"/> Infissi	<input type="checkbox"/> Coperture	

Valore architettonico	Tipo di interesse
<input type="radio"/> RILEVANTE	<input type="radio"/> STORICO
<input type="radio"/> BUONO	<input type="radio"/> ARCHITETTONICO
<input type="radio"/> MODESTO	<input type="radio"/> TIPOLOGICO
<input checked="" type="radio"/> NULLO	<input type="radio"/> AMBIENTALE / DI CONTESTO
	<input checked="" type="radio"/> NESSUNO-NEUTRO

Rilevanza paesistica	
<input type="radio"/> NEGATIVO, CONTRASTANTE	<input type="radio"/> CARATTERIZZ. DEL PAESAGGIO
<input checked="" type="radio"/> NEUTRO O SENZA RILIEVO	<input type="radio"/> COMPLEMENTARE DEL PAESAGGIO

Interventi ammessi come da N.T.A.	
<input type="checkbox"/> Interventi 1 livello	<input type="checkbox"/> Interventi 5 livello
<input type="checkbox"/> Interventi 2 livello	<input type="checkbox"/> Interventi 6 livello
<input type="checkbox"/> Interventi 3 livello	<input type="checkbox"/> Piano attuativo
<input checked="" type="checkbox"/> Interventi 4 livello	<input checked="" type="radio"/> Possibilità di coibentazione esterna tramite tecnica a cappotto

Note e prescrizioni aggiuntive:





SCHEDA DI ANALISI E PROGETTO DI TUTELA DEI NUCLEI DI ANTICA FORMAZIONE

Allegato al Piano delle Regole per il recupero, la tutela e la valorizzazione dei nuclei di antica formazione

Località:	Link: 06_32
Indirizzo: Via Montello	Civico:
Nucleo: 06	Edificio: 32

Caratteristiche generali

 EDIFICIO PRINCIPALE
 EDIFICIO PERTINENZIALE

Proprietà

 PRIVATA
 PUBBLICA
 MISTA

Tipologia architettonica

 EDIFICIO A CORTE
 BLOCCO (isolato e non)
 EDIFICIO A SCHIERA/ IN LINEA
 VILLA
 PALAZZO SIGNORILE

Vincoli

 NESSUN VINCOLO
 VINCOLO MONUMENTALE
 VINCOLO PAESISTICO

Epoca storica

	A	B	C
FINO AL 1300	<input type="radio"/>	<input checked="" type="radio"/>	<input type="radio"/>
DAL 1300 AL 1500	<input type="radio"/>	<input checked="" type="radio"/>	<input type="radio"/>
DAL 1500 AL 1600	<input type="radio"/>	<input checked="" type="radio"/>	<input type="radio"/>
DAL 1600 AL 1700	<input type="radio"/>	<input checked="" type="radio"/>	<input type="radio"/>
DAL 1700 AL 1800	<input type="radio"/>	<input checked="" type="radio"/>	<input type="radio"/>
DAL 1810 AL 1854	<input checked="" type="radio"/>	<input checked="" type="radio"/>	<input type="radio"/>
DAL 1854 AL 1958	<input type="radio"/>	<input checked="" type="radio"/>	<input type="radio"/>
DAL 1958 AL 1970	<input type="radio"/>	<input checked="" type="radio"/>	<input checked="" type="radio"/>
DAL 1970 AL 2006	<input type="radio"/>	<input checked="" type="radio"/>	<input type="radio"/>
DOPO IL 2006	<input type="radio"/>	<input checked="" type="radio"/>	<input type="radio"/>

Aree scoperte

 CORTILE
 GIARDINO
 VERDE PRIVATO
 VERDE PUBBLICO
 PARCHEGGIO
 DEPOSITO
 INCOLTO
 NESSUNA

A = Di costruzione

B = Di ricostruzione

C = Di ristrutturazione totale con eventuali ampliamenti e/o addizioni

Destinazione d'uso prevalente

	Int.	P.T.	P.1°	P.2°	P.3°	P.4°	Altro
ACCESSORI RESIDENZA	<input checked="" type="radio"/>	<input type="radio"/>	<input type="radio"/>	<input checked="" type="radio"/>	<input checked="" type="radio"/>	<input checked="" type="radio"/>	<input checked="" type="radio"/>
RESIDENZA	<input checked="" type="radio"/>	<input checked="" type="radio"/>	<input checked="" type="radio"/>	<input checked="" type="radio"/>	<input checked="" type="radio"/>	<input checked="" type="radio"/>	<input checked="" type="radio"/>
ATTIVITA' COMMERCIALE	<input checked="" type="radio"/>	<input type="radio"/>	<input type="radio"/>	<input checked="" type="radio"/>	<input checked="" type="radio"/>	<input checked="" type="radio"/>	<input checked="" type="radio"/>
ATTIVITA' DIREZIONALE	<input checked="" type="radio"/>	<input type="radio"/>	<input type="radio"/>	<input checked="" type="radio"/>	<input checked="" type="radio"/>	<input checked="" type="radio"/>	<input checked="" type="radio"/>
STUDI PROFESSIONALI	<input checked="" type="radio"/>	<input type="radio"/>	<input type="radio"/>	<input checked="" type="radio"/>	<input checked="" type="radio"/>	<input checked="" type="radio"/>	<input checked="" type="radio"/>
ARTIGIANALE DI SERVIZIO	<input checked="" type="radio"/>	<input type="radio"/>	<input type="radio"/>	<input checked="" type="radio"/>	<input checked="" type="radio"/>	<input checked="" type="radio"/>	<input checked="" type="radio"/>
AUTORIMESSE	<input checked="" type="radio"/>	<input type="radio"/>	<input type="radio"/>	<input checked="" type="radio"/>	<input checked="" type="radio"/>	<input checked="" type="radio"/>	<input checked="" type="radio"/>
DEPOSITI	<input checked="" type="radio"/>	<input type="radio"/>	<input type="radio"/>	<input checked="" type="radio"/>	<input checked="" type="radio"/>	<input checked="" type="radio"/>	<input checked="" type="radio"/>
PUBBLICI ESERCIZI	<input checked="" type="radio"/>	<input type="radio"/>	<input type="radio"/>	<input checked="" type="radio"/>	<input checked="" type="radio"/>	<input checked="" type="radio"/>	<input checked="" type="radio"/>
SERVIZIO AGRICOLO	<input checked="" type="radio"/>	<input type="radio"/>	<input type="radio"/>	<input checked="" type="radio"/>	<input checked="" type="radio"/>	<input checked="" type="radio"/>	<input checked="" type="radio"/>
DESTINAZIONE PUBBLICA ISTRUZIONE	<input checked="" type="radio"/>	<input type="radio"/>	<input type="radio"/>	<input checked="" type="radio"/>	<input checked="" type="radio"/>	<input checked="" type="radio"/>	<input checked="" type="radio"/>
DESTINAZIONE PUBBL. CULTURA / SPETTACOLO	<input checked="" type="radio"/>	<input type="radio"/>	<input type="radio"/>	<input checked="" type="radio"/>	<input checked="" type="radio"/>	<input checked="" type="radio"/>	<input checked="" type="radio"/>
DESTINAZIONE PUBBLICA UFFICI PUBBLICI	<input checked="" type="radio"/>	<input type="radio"/>	<input type="radio"/>	<input checked="" type="radio"/>	<input checked="" type="radio"/>	<input checked="" type="radio"/>	<input checked="" type="radio"/>
DESTINAZIONE PUBBLICA CULTO	<input checked="" type="radio"/>	<input type="radio"/>	<input type="radio"/>	<input checked="" type="radio"/>	<input checked="" type="radio"/>	<input checked="" type="radio"/>	<input checked="" type="radio"/>
DESTINAZIONE PUBBLICA SANITA'	<input checked="" type="radio"/>	<input type="radio"/>	<input type="radio"/>	<input checked="" type="radio"/>	<input checked="" type="radio"/>	<input checked="" type="radio"/>	<input checked="" type="radio"/>
DESTINAZIONE PUBBLICA ASSISTENZA	<input checked="" type="radio"/>	<input type="radio"/>	<input type="radio"/>	<input checked="" type="radio"/>	<input checked="" type="radio"/>	<input checked="" type="radio"/>	<input checked="" type="radio"/>
DESTINAZIONE PUBBLICA SICUREZZA	<input checked="" type="radio"/>	<input type="radio"/>	<input type="radio"/>	<input checked="" type="radio"/>	<input checked="" type="radio"/>	<input checked="" type="radio"/>	<input checked="" type="radio"/>
DESTINAZIONE PUBBLICA SPORT	<input checked="" type="radio"/>	<input type="radio"/>	<input type="radio"/>	<input checked="" type="radio"/>	<input checked="" type="radio"/>	<input checked="" type="radio"/>	<input checked="" type="radio"/>



SCHEDA DI ANALISI E PROGETTO DI TUTELA DEI NUCLEI DI ANTICA FORMAZIONE

Allegato al Piano delle Regole per il recupero, la tutela e la valorizzazione dei nuclei di antica formazione

Località:		Link:	06_32
Indirizzo:	Via Montello	Civico:	
Nucleo:	06	Edificio:	32

Dotazione di parcheggi:

Stato di conservazione	
Coerenza e integrità tipologica	Compositivo/Architett.
<input checked="" type="radio"/> INTEGRO	<input type="radio"/> INTEGRO
<input type="radio"/> RIPRISTINATO	<input checked="" type="radio"/> POCO ALTERATO
<input type="radio"/> TRASFORMATO	<input type="radio"/> ALTERATO
<input type="radio"/> AMPLIATO	<input type="radio"/> MOLTO ALTERATO
<input type="radio"/> RECENTE	<input type="radio"/> RECENTE

Stato di dissesto	
<input type="radio"/> NUMEROSI DANNI	<input checked="" type="radio"/> DANNI NON PRESENTI
<input type="radio"/> POCHI DANNI	

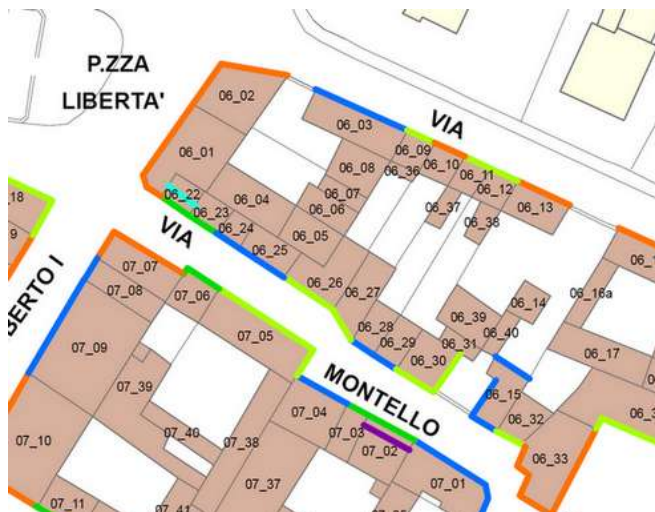
Elementi architettonici significativi		
<input type="checkbox"/> Archi-Volte	<input type="checkbox"/> Davanzali	<input type="checkbox"/> Abbaini
<input type="checkbox"/> Murature	<input type="checkbox"/> Contorni-Stipiti	<input type="checkbox"/> Affreschi
<input type="checkbox"/> Colonne	<input type="checkbox"/> Zoccolatura	<input type="checkbox"/> Decorazioni Pittoriche
<input type="checkbox"/> Logge	<input type="checkbox"/> Parapetti	<input type="checkbox"/> Decorazioni
<input type="checkbox"/> Portici	<input type="checkbox"/> Cortili antichi	<input type="checkbox"/> Intonaco
<input type="checkbox"/> Poggioli	<input type="checkbox"/> Gronde	<input type="checkbox"/> Tinteggiature
<input type="checkbox"/> Portali	<input type="checkbox"/> Inferriate	
<input type="checkbox"/> Infissi	<input type="checkbox"/> Coperture	

Valore architettonico	Tipo di interesse
<input type="radio"/> RILEVANTE	<input type="radio"/> STORICO
<input type="radio"/> BUONO	<input type="radio"/> ARCHITETTONICO
<input checked="" type="radio"/> MODESTO	<input checked="" type="radio"/> TIPOLOGICO
<input type="radio"/> NULLO	<input type="radio"/> AMBIENTALE / DI CONTESTO
	<input type="radio"/> NESSUNO-NEUTRO

Rilevanza paesistica	
<input type="radio"/> NEGATIVO, CONTRASTANTE	<input type="radio"/> CARATTERIZZ. DEL PAESAGGIO
<input type="radio"/> NEUTRO O SENZA RILIEVO	<input checked="" type="radio"/> COMPLEMENTARE DEL PAESAGGIO

Interventi ammessi come da N.T.A.	
<input type="checkbox"/> Interventi 1 livello	<input type="checkbox"/> Interventi 5 livello
<input type="checkbox"/> Interventi 2 livello	<input type="checkbox"/> Interventi 6 livello
<input type="checkbox"/> Interventi 3 livello	<input type="checkbox"/> Piano attuativo
<input checked="" type="checkbox"/> Interventi 4 livello	<input type="checkbox"/> Possibilità di coibentazione esterna tramite tecnica a cappotto

Note e prescrizioni aggiuntive:





SCHEDA DI ANALISI E PROGETTO DI TUTELA DEI NUCLEI DI ANTICA FORMAZIONE

Allegato al Piano delle Regole per il recupero, la tutela e la valorizzazione dei nuclei di antica formazione

Località:	Link: 06_33
Indirizzo: Via Montello	Civico:
Nucleo: 06 Edificio: 33	

Caratteristiche generali

EDIFICIO PRINCIPALE
 EDIFICIO PERTINENZIALE

Proprietà

PRIVATA
 PUBBLICA
 MISTA

Tipologia architettonica

EDIFICIO A CORTE
 BLOCCO (isolato e non)
 EDIFICIO A SCHIERA/ IN LINEA
 VILLA
 PALAZZO SIGNORILE

Vincoli

NESSUN VINCOLO
 VINCOLO MONUMENTALE
 VINCOLO PAESISTICO

Epoca storica

	A	B	C
FINO AL 1300	<input type="radio"/>	<input checked="" type="radio"/>	<input type="radio"/>
DAL 1300 AL 1500	<input type="radio"/>	<input checked="" type="radio"/>	<input type="radio"/>
DAL 1500 AL 1600	<input type="radio"/>	<input checked="" type="radio"/>	<input type="radio"/>
DAL 1600 AL 1700	<input type="radio"/>	<input checked="" type="radio"/>	<input type="radio"/>
DAL 1700 AL 1800	<input type="radio"/>	<input checked="" type="radio"/>	<input type="radio"/>
DAL 1810 AL 1854	<input checked="" type="radio"/>	<input checked="" type="radio"/>	<input type="radio"/>
DAL 1854 AL 1958	<input type="radio"/>	<input checked="" type="radio"/>	<input type="radio"/>
DAL 1958 AL 1970	<input type="radio"/>	<input checked="" type="radio"/>	<input type="radio"/>
DAL 1970 AL 2006	<input type="radio"/>	<input checked="" type="radio"/>	<input checked="" type="radio"/>
DOPO IL 2006	<input type="radio"/>	<input checked="" type="radio"/>	<input type="radio"/>

Aree scoperte

CORTILE PARCHEGGIO
 GIARDINO DEPOSITO
 VERDE PRIVATO INCOLTO
 VERDE PUBBLICO NESSUNA

A = Di costruzione

B = Di ricostruzione

C = Di ristrutturazione totale con eventuali ampliamenti e/o addizioni

Destinazione d'uso prevalente

	Int.	P.T.	P.1°	P.2°	P.3°	P.4°	Altro
ACCESSORI RESIDENZA	<input checked="" type="radio"/>	<input type="radio"/>	<input type="radio"/>	<input type="radio"/>	<input checked="" type="radio"/>	<input checked="" type="radio"/>	<input checked="" type="radio"/>
RESIDENZA	<input checked="" type="radio"/>	<input checked="" type="radio"/>	<input checked="" type="radio"/>	<input checked="" type="radio"/>	<input checked="" type="radio"/>	<input checked="" type="radio"/>	<input checked="" type="radio"/>
ATTIVITA' COMMERCIALE	<input checked="" type="radio"/>	<input type="radio"/>	<input type="radio"/>	<input type="radio"/>	<input checked="" type="radio"/>	<input checked="" type="radio"/>	<input checked="" type="radio"/>
ATTIVITA' DIREZIONALE	<input checked="" type="radio"/>	<input type="radio"/>	<input type="radio"/>	<input type="radio"/>	<input checked="" type="radio"/>	<input checked="" type="radio"/>	<input checked="" type="radio"/>
STUDI PROFESSIONALI	<input checked="" type="radio"/>	<input type="radio"/>	<input type="radio"/>	<input type="radio"/>	<input checked="" type="radio"/>	<input checked="" type="radio"/>	<input checked="" type="radio"/>
ARTIGIANALE DI SERVIZIO	<input checked="" type="radio"/>	<input type="radio"/>	<input type="radio"/>	<input type="radio"/>	<input checked="" type="radio"/>	<input checked="" type="radio"/>	<input checked="" type="radio"/>
AUTORIMESSE	<input checked="" type="radio"/>	<input type="radio"/>	<input type="radio"/>	<input type="radio"/>	<input checked="" type="radio"/>	<input checked="" type="radio"/>	<input checked="" type="radio"/>
DEPOSITI	<input checked="" type="radio"/>	<input type="radio"/>	<input type="radio"/>	<input type="radio"/>	<input checked="" type="radio"/>	<input checked="" type="radio"/>	<input checked="" type="radio"/>
PUBBLICI ESERCIZI	<input checked="" type="radio"/>	<input type="radio"/>	<input type="radio"/>	<input type="radio"/>	<input checked="" type="radio"/>	<input checked="" type="radio"/>	<input checked="" type="radio"/>
SERVIZIO AGRICOLO	<input checked="" type="radio"/>	<input type="radio"/>	<input type="radio"/>	<input type="radio"/>	<input checked="" type="radio"/>	<input checked="" type="radio"/>	<input checked="" type="radio"/>
DESTINAZIONE PUBBLICA ISTRUZIONE	<input checked="" type="radio"/>	<input type="radio"/>	<input type="radio"/>	<input type="radio"/>	<input checked="" type="radio"/>	<input checked="" type="radio"/>	<input checked="" type="radio"/>
DESTINAZIONE PUBBL. CULTURA / SPETTACOLO	<input checked="" type="radio"/>	<input type="radio"/>	<input type="radio"/>	<input type="radio"/>	<input checked="" type="radio"/>	<input checked="" type="radio"/>	<input checked="" type="radio"/>
DESTINAZIONE PUBBLICA UFFICI PUBBLICI	<input checked="" type="radio"/>	<input type="radio"/>	<input type="radio"/>	<input type="radio"/>	<input checked="" type="radio"/>	<input checked="" type="radio"/>	<input checked="" type="radio"/>
DESTINAZIONE PUBBLICA CULTO	<input checked="" type="radio"/>	<input type="radio"/>	<input type="radio"/>	<input type="radio"/>	<input checked="" type="radio"/>	<input checked="" type="radio"/>	<input checked="" type="radio"/>
DESTINAZIONE PUBBLICA SANITA'	<input checked="" type="radio"/>	<input type="radio"/>	<input type="radio"/>	<input type="radio"/>	<input checked="" type="radio"/>	<input checked="" type="radio"/>	<input checked="" type="radio"/>
DESTINAZIONE PUBBLICA ASSISTENZA	<input checked="" type="radio"/>	<input type="radio"/>	<input type="radio"/>	<input type="radio"/>	<input checked="" type="radio"/>	<input checked="" type="radio"/>	<input checked="" type="radio"/>
DESTINAZIONE PUBBLICA SICUREZZA	<input checked="" type="radio"/>	<input type="radio"/>	<input type="radio"/>	<input type="radio"/>	<input checked="" type="radio"/>	<input checked="" type="radio"/>	<input checked="" type="radio"/>
DESTINAZIONE PUBBLICA SPORT	<input checked="" type="radio"/>	<input type="radio"/>	<input type="radio"/>	<input type="radio"/>	<input checked="" type="radio"/>	<input checked="" type="radio"/>	<input checked="" type="radio"/>



SCHEDA DI ANALISI E PROGETTO DI TUTELA DEI NUCLEI DI ANTICA FORMAZIONE

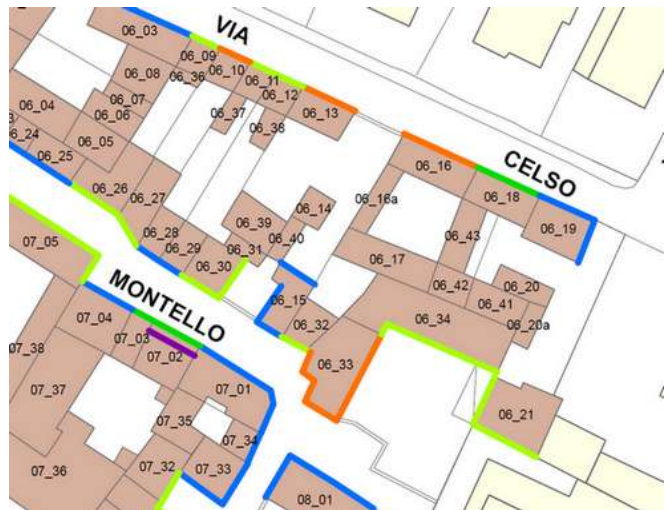
Allegato al Piano delle Regole per il recupero, la tutela e la valorizzazione dei nuclei di antica formazione

Località:		Link:	06_33
Indirizzo:	Via Montello	Civico:	
Nucleo:	06	Edificio:	33

Dotazione di parcheggi:

Stato di conservazione Coerenza e integrità tipologica <input type="radio"/> INTEGRO <input checked="" type="radio"/> RIPRISTINATO <input type="radio"/> TRASFORMATO <input type="radio"/> AMPLIATO <input type="radio"/> RECENTE Compositivo/Architett. <input type="radio"/> INTEGRO <input checked="" type="radio"/> POCO ALTERATO <input type="radio"/> ALTERATO <input type="radio"/> MOLTO ALTERATO <input type="radio"/> RECENTE	Valore architettonico <input type="radio"/> RILEVANTE <input type="radio"/> BUONO <input checked="" type="radio"/> MODESTO <input type="radio"/> NULLO	Tipo di interesse <input type="radio"/> STORICO <input type="radio"/> ARCHITETTONICO <input checked="" type="radio"/> TIPOLOGICO <input type="radio"/> AMBIENTALE / DI CONTESTO <input type="radio"/> NESSUNO-NEUTRO
Stato di dissesto <input type="radio"/> NUMEROSI DANNI <input type="radio"/> POCHI DANNI <input checked="" type="radio"/> DANNI NON PRESENTI	Rilevanza paesistica <input type="radio"/> NEGATIVO, CONTRASTANTE <input type="radio"/> NEUTRO O SENZA RILIEVO <input type="radio"/> CARATTERIZZ. DEL PAESAGGIO <input checked="" type="radio"/> COMPLEMENTARE DEL PAESAGGIO	
Elementi architettonici significativi <input type="checkbox"/> Archi-Volte <input type="checkbox"/> Murature <input type="checkbox"/> Colonne <input type="checkbox"/> Logge <input type="checkbox"/> Portici <input type="checkbox"/> Poggioli <input type="checkbox"/> Portali <input type="checkbox"/> Infissi <input type="checkbox"/> Davanzali <input type="checkbox"/> Contorni-Stipiti <input type="checkbox"/> Zoccolatura <input type="checkbox"/> Parapetti <input type="checkbox"/> Cortili antichi <input type="checkbox"/> Gronde <input type="checkbox"/> Inferriate <input type="checkbox"/> Coperture <input type="checkbox"/> Abbaini <input type="checkbox"/> Affreschi <input type="checkbox"/> Decorazioni Pittoriche <input type="checkbox"/> Decorazioni <input type="checkbox"/> Intonaco <input type="checkbox"/> Tinteggiature	Interventi ammessi come da N.T.A. <input type="checkbox"/> Interventi 1 livello <input type="checkbox"/> Interventi 2 livello <input type="checkbox"/> Interventi 3 livello <input checked="" type="checkbox"/> Interventi 4 livello <input type="checkbox"/> Interventi 5 livello <input type="checkbox"/> Interventi 6 livello <input type="checkbox"/> Piano attuativo <input checked="" type="radio"/> Possibilità di coibentazione esterna tramite tecnica a cappotto	

Note e prescrizioni aggiuntive:
In caso d'intervento si prescrive il mantenimento delle attuali partiture con sostituzione degli attuali davanzali.





SCHEDA DI ANALISI E PROGETTO DI TUTELA DEI NUCLEI DI ANTICA FORMAZIONE

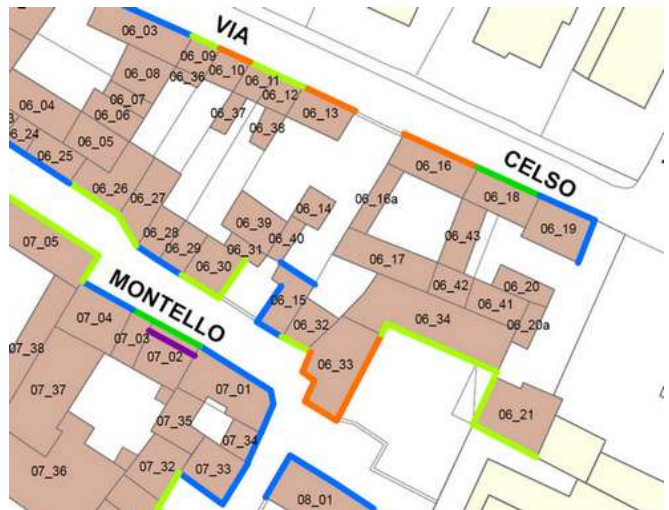
Allegato al Piano delle Regole per il recupero, la tutela e la valorizzazione dei nuclei di antica formazione

Località:		Link:	06_34
Indirizzo:	Via Montello	Civico:	
Nucleo:	06	Edificio:	34

Dotazione di parcheggi:

Stato di conservazione Coerenza e integrità tipologica <input type="radio"/> INTEGRO <input type="radio"/> RIPRISTINATO <input checked="" type="radio"/> TRASFORMATO <input type="radio"/> AMPLIATO <input type="radio"/> RECENTE Compositivo/Architett. <input type="radio"/> INTEGRO <input type="radio"/> POCO ALTERATO <input type="radio"/> ALTERATO <input checked="" type="radio"/> MOLTO ALTERATO <input type="radio"/> RECENTE	Valore architettonico <input type="radio"/> RILEVANTE <input type="radio"/> BUONO <input checked="" type="radio"/> MODESTO <input type="radio"/> NULLO	Tipo di interesse <input type="radio"/> STORICO <input type="radio"/> ARCHITETTONICO <input type="radio"/> TIPOLOGICO <input type="radio"/> AMBIENTALE / DI CONTESTO <input checked="" type="radio"/> NESSUNO-NEUTRO
Stato di dissesto <input type="radio"/> NUMEROSI DANNI <input type="radio"/> POCHI DANNI <input checked="" type="radio"/> DANNI NON PRESENTI	Rilevanza paesistica <input type="radio"/> NEGATIVO, CONTRASTANTE <input checked="" type="radio"/> NEUTRO O SENZA RILIEVO <input type="radio"/> CARATTERIZZ. DEL PAESAGGIO <input type="radio"/> COMPLEMENTARE DEL PAESAGGIO	
Elementi architettonici significativi <input type="checkbox"/> Archi-Volte <input type="checkbox"/> Murature <input type="checkbox"/> Colonne <input type="checkbox"/> Logge <input type="checkbox"/> Portici <input type="checkbox"/> Poggioli <input type="checkbox"/> Portali <input type="checkbox"/> Infissi <input type="checkbox"/> Davanzali <input type="checkbox"/> Contorni-Stipiti <input type="checkbox"/> Zoccolatura <input type="checkbox"/> Parapetti <input type="checkbox"/> Cortili antichi <input type="checkbox"/> Gronde <input type="checkbox"/> Inferriate <input type="checkbox"/> Coperture <input type="checkbox"/> Abbaini <input type="checkbox"/> Affreschi <input type="checkbox"/> Decorazioni Pittoriche <input type="checkbox"/> Decorazioni <input type="checkbox"/> Intonaco <input type="checkbox"/> Tinteggiature	Interventi ammessi come da N.T.A. <input type="checkbox"/> Interventi 1 livello <input type="checkbox"/> Interventi 2 livello <input type="checkbox"/> Interventi 3 livello <input checked="" type="checkbox"/> Interventi 4 livello <input type="checkbox"/> Interventi 5 livello <input type="checkbox"/> Interventi 6 livello <input type="checkbox"/> Piano attuativo <input checked="" type="radio"/> Possibilità di coibentazione esterna tramite tecnica a cappotto	

Note e prescrizioni aggiuntive:
In caso d'intervento non sono consentiti ampliamenti dell'immobile.





SCHEDA DI ANALISI E PROGETTO DI TUTELA DEI NUCLEI DI ANTICA FORMAZIONE

Allegato al Piano delle Regole per il recupero, la tutela e la valorizzazione dei nuclei di antica formazione

Località:	Link: 06_36
Indirizzo: Via Celso	Civico:
Nucleo: 06	Edificio: 36

Caratteristiche generali

 EDIFICIO PRINCIPALE
 EDIFICIO PERTINENZIALE

Proprietà

 PRIVATA
 PUBBLICA
 MISTA

Tipologia architettonica

 EDIFICIO A CORTE
 BLOCCO (isolato e non)
 EDIFICIO A SCHIERA/ IN LINEA
 VILLA
 PALAZZO SIGNORILE

Vincoli

 NESSUN VINCOLO
 VINCOLO MONUMENTALE
 VINCOLO PAESISTICO

Epoca storica

	A	B	C
FINO AL 1300	<input type="radio"/>	<input checked="" type="radio"/>	<input checked="" type="radio"/>
DAL 1300 AL 1500	<input type="radio"/>	<input checked="" type="radio"/>	<input checked="" type="radio"/>
DAL 1500 AL 1600	<input type="radio"/>	<input checked="" type="radio"/>	<input checked="" type="radio"/>
DAL 1600 AL 1700	<input type="radio"/>	<input checked="" type="radio"/>	<input checked="" type="radio"/>
DAL 1700 AL 1800	<input type="radio"/>	<input checked="" type="radio"/>	<input checked="" type="radio"/>
DAL 1810 AL 1854	<input type="radio"/>	<input checked="" type="radio"/>	<input checked="" type="radio"/>
DAL 1854 AL 1958	<input type="radio"/>	<input checked="" type="radio"/>	<input checked="" type="radio"/>
DAL 1958 AL 1970	<input checked="" type="radio"/>	<input checked="" type="radio"/>	<input checked="" type="radio"/>
DAL 1970 AL 2006	<input type="radio"/>	<input checked="" type="radio"/>	<input checked="" type="radio"/>
DOPO IL 2006	<input type="radio"/>	<input checked="" type="radio"/>	<input checked="" type="radio"/>

Aree scoperte

 CORTILE
 GIARDINO
 VERDE PRIVATO
 VERDE PUBBLICO
 PARCHEGGIO
 DEPOSITO
 INCOLTO
 NESSUNA

A = Di costruzione

B = Di ricostruzione

C = Di ristrutturazione totale con eventuali ampliamenti e/o addizioni

Destinazione d'uso prevalente

	Int.	P.T.	P.1°	P.2°	P.3°	P.4°	Altro
ACCESSORI RESIDENZA	<input checked="" type="radio"/>	<input checked="" type="radio"/>	<input type="radio"/>	<input checked="" type="radio"/>	<input checked="" type="radio"/>	<input checked="" type="radio"/>	<input checked="" type="radio"/>
RESIDENZA	<input checked="" type="radio"/>	<input type="radio"/>	<input type="radio"/>	<input checked="" type="radio"/>	<input checked="" type="radio"/>	<input checked="" type="radio"/>	<input checked="" type="radio"/>
ATTIVITA' COMMERCIALE	<input checked="" type="radio"/>	<input type="radio"/>	<input type="radio"/>	<input checked="" type="radio"/>	<input checked="" type="radio"/>	<input checked="" type="radio"/>	<input checked="" type="radio"/>
ATTIVITA' DIREZIONALE	<input checked="" type="radio"/>	<input type="radio"/>	<input type="radio"/>	<input checked="" type="radio"/>	<input checked="" type="radio"/>	<input checked="" type="radio"/>	<input checked="" type="radio"/>
STUDI PROFESSIONALI	<input checked="" type="radio"/>	<input type="radio"/>	<input type="radio"/>	<input checked="" type="radio"/>	<input checked="" type="radio"/>	<input checked="" type="radio"/>	<input checked="" type="radio"/>
ARTIGIANALE DI SERVIZIO	<input checked="" type="radio"/>	<input type="radio"/>	<input type="radio"/>	<input checked="" type="radio"/>	<input checked="" type="radio"/>	<input checked="" type="radio"/>	<input checked="" type="radio"/>
AUTORIMESSE	<input checked="" type="radio"/>	<input type="radio"/>	<input type="radio"/>	<input checked="" type="radio"/>	<input checked="" type="radio"/>	<input checked="" type="radio"/>	<input checked="" type="radio"/>
DEPOSITI	<input checked="" type="radio"/>	<input type="radio"/>	<input checked="" type="radio"/>	<input checked="" type="radio"/>	<input checked="" type="radio"/>	<input checked="" type="radio"/>	<input checked="" type="radio"/>
PUBBLICI ESERCIZI	<input checked="" type="radio"/>	<input type="radio"/>	<input type="radio"/>	<input checked="" type="radio"/>	<input checked="" type="radio"/>	<input checked="" type="radio"/>	<input checked="" type="radio"/>
SERVIZIO AGRICOLO	<input checked="" type="radio"/>	<input type="radio"/>	<input type="radio"/>	<input checked="" type="radio"/>	<input checked="" type="radio"/>	<input checked="" type="radio"/>	<input checked="" type="radio"/>
DESTINAZIONE PUBBLICA ISTRUZIONE	<input checked="" type="radio"/>	<input type="radio"/>	<input type="radio"/>	<input checked="" type="radio"/>	<input checked="" type="radio"/>	<input checked="" type="radio"/>	<input checked="" type="radio"/>
DESTINAZIONE PUBBL. CULTURA / SPETTACOLO	<input checked="" type="radio"/>	<input type="radio"/>	<input type="radio"/>	<input checked="" type="radio"/>	<input checked="" type="radio"/>	<input checked="" type="radio"/>	<input checked="" type="radio"/>
DESTINAZIONE PUBBLICA UFFICI PUBBLICI	<input checked="" type="radio"/>	<input type="radio"/>	<input type="radio"/>	<input checked="" type="radio"/>	<input checked="" type="radio"/>	<input checked="" type="radio"/>	<input checked="" type="radio"/>
DESTINAZIONE PUBBLICA CULTO	<input checked="" type="radio"/>	<input type="radio"/>	<input type="radio"/>	<input checked="" type="radio"/>	<input checked="" type="radio"/>	<input checked="" type="radio"/>	<input checked="" type="radio"/>
DESTINAZIONE PUBBLICA SANITA'	<input checked="" type="radio"/>	<input type="radio"/>	<input type="radio"/>	<input checked="" type="radio"/>	<input checked="" type="radio"/>	<input checked="" type="radio"/>	<input checked="" type="radio"/>
DESTINAZIONE PUBBLICA ASSISTENZA	<input checked="" type="radio"/>	<input type="radio"/>	<input type="radio"/>	<input checked="" type="radio"/>	<input checked="" type="radio"/>	<input checked="" type="radio"/>	<input checked="" type="radio"/>
DESTINAZIONE PUBBLICA SICUREZZA	<input checked="" type="radio"/>	<input type="radio"/>	<input type="radio"/>	<input checked="" type="radio"/>	<input checked="" type="radio"/>	<input checked="" type="radio"/>	<input checked="" type="radio"/>
DESTINAZIONE PUBBLICA SPORT	<input checked="" type="radio"/>	<input type="radio"/>	<input type="radio"/>	<input checked="" type="radio"/>	<input checked="" type="radio"/>	<input checked="" type="radio"/>	<input checked="" type="radio"/>



SCHEDA DI ANALISI E PROGETTO DI TUTELA DEI NUCLEI DI ANTICA FORMAZIONE

Allegato al Piano delle Regole per il recupero, la tutela e la valorizzazione dei nuclei di antica formazione

Località:	Link: 06_36
Indirizzo: Via Celso	Civico:
Nucleo: 06	Edificio: 36

Dotazione di parcheggi:

Stato di conservazione	
Coerenza e integrità tipologica	Compositivo/Architett.
<input checked="" type="radio"/> INTEGRO	<input checked="" type="radio"/> INTEGRO
<input type="radio"/> RIPRISTINATO	<input type="radio"/> POCO ALTERATO
<input type="radio"/> TRASFORMATO	<input type="radio"/> ALTERATO
<input type="radio"/> AMPLIATO	<input type="radio"/> MOLTO ALTERATO
<input type="radio"/> RECENTE	<input type="radio"/> RECENTE

Stato di dissesto	
<input type="radio"/> NUMEROSI DANNI	<input checked="" type="radio"/> DANNI NON PRESENTI
<input type="radio"/> POCHI DANNI	

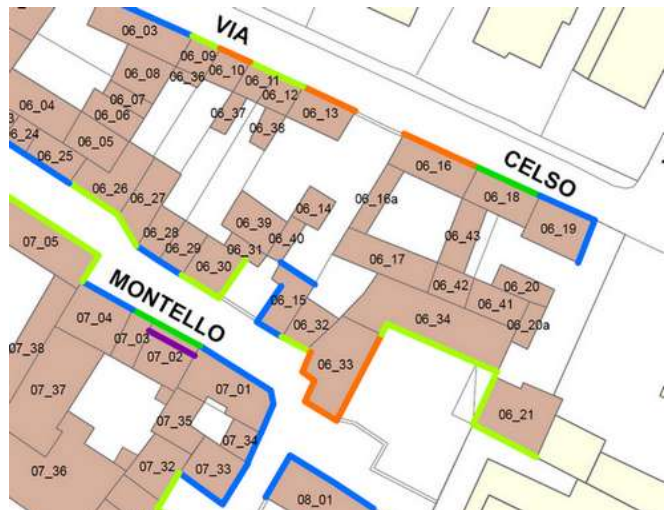
Elementi architettonici significativi		
<input type="checkbox"/> Archi-Volte	<input type="checkbox"/> Davanzali	<input type="checkbox"/> Abbaini
<input type="checkbox"/> Murature	<input type="checkbox"/> Contorni-Stipiti	<input type="checkbox"/> Affreschi
<input type="checkbox"/> Colonne	<input type="checkbox"/> Zoccolatura	<input type="checkbox"/> Decorazioni Pittoriche
<input type="checkbox"/> Logge	<input type="checkbox"/> Parapetti	<input type="checkbox"/> Decorazioni
<input type="checkbox"/> Portici	<input type="checkbox"/> Cortili antichi	<input type="checkbox"/> Intonaco
<input type="checkbox"/> Poggioli	<input type="checkbox"/> Gronde	<input type="checkbox"/> Tinteggiature
<input type="checkbox"/> Portali	<input type="checkbox"/> Inferriate	
<input type="checkbox"/> Infissi	<input type="checkbox"/> Coperture	

Valore architettonico	Tipo di interesse
<input type="radio"/> RILEVANTE	<input type="radio"/> STORICO
<input type="radio"/> BUONO	<input type="radio"/> ARCHITETTONICO
<input checked="" type="radio"/> MODESTO	<input checked="" type="radio"/> TIPOLOGICO
<input type="radio"/> NULLO	<input type="radio"/> AMBIENTALE / DI CONTESTO
	<input type="radio"/> NESSUNO-NEUTRO

Rilevanza paesistica	
<input type="radio"/> NEGATIVO, CONTRASTANTE	<input type="radio"/> CARATTERIZZ. DEL PAESAGGIO
<input type="radio"/> NEUTRO O SENZA RILIEVO	<input checked="" type="radio"/> COMPLEMENTARE DEL PAESAGGIO

Interventi ammessi come da N.T.A.	
<input type="checkbox"/> Interventi 1 livello	<input type="checkbox"/> Interventi 5 livello
<input type="checkbox"/> Interventi 2 livello	<input type="checkbox"/> Interventi 6 livello
<input type="checkbox"/> Interventi 3 livello	<input type="checkbox"/> Piano attuativo
<input checked="" type="checkbox"/> Interventi 4 livello	<input checked="" type="radio"/> Possibilità di coibentazione esterna tramite tecnica a cappotto

Note e prescrizioni aggiuntive:





SCHEDA DI ANALISI E PROGETTO DI TUTELA DEI NUCLEI DI ANTICA FORMAZIONE

Allegato al Piano delle Regole per il recupero, la tutela e la valorizzazione dei nuclei di antica formazione

Località: Link: 06_37
Indirizzo: Via Montello Civico:
Nucleo: 06 Edificio: 37

Dotazione di parcheggi:

Stato di conservazione

Coerenza e integrità tipologica

- INTEGRO
- RIPRISTINATO
- TRASFORMATO
- AMPLIATO
- RECENTE

Compositivo/Architett.

- INTEGRO
- POCO ALTERATO
- ALTERATO
- MOLTO ALTERATO
- RECENTE

Stato di dissesto

- NUMEROSI DANNI
- DANNI NON PRESENTI
- POCHI DANNI

Elementi architettonici significativi

- | | | |
|--------------------------------------|---|---|
| <input type="checkbox"/> Archi-Volte | <input type="checkbox"/> Davanzali | <input type="checkbox"/> Abbaini |
| <input type="checkbox"/> Murature | <input type="checkbox"/> Contorni-Stipiti | <input type="checkbox"/> Affreschi |
| <input type="checkbox"/> Colonne | <input type="checkbox"/> Zoccolatura | <input type="checkbox"/> Decorazioni Pittoriche |
| <input type="checkbox"/> Logge | <input type="checkbox"/> Parapetti | <input type="checkbox"/> Decorazioni |
| <input type="checkbox"/> Portici | <input type="checkbox"/> Cortili antichi | <input type="checkbox"/> Intonaco |
| <input type="checkbox"/> Poggioli | <input type="checkbox"/> Gronde | <input type="checkbox"/> Tinteggiature |
| <input type="checkbox"/> Portali | <input type="checkbox"/> Inferriate | |
| <input type="checkbox"/> Infissi | <input type="checkbox"/> Coperture | |

Valore architettonico

- RILEVANTE
- BUONO
- MODESTO
- NULLO

Tipo di interesse

- STORICO
- ARCHITETTONICO
- TIPOLOGICO
- AMBIENTALE / DI CONTESTO
- NESSUNO-NEUTRO

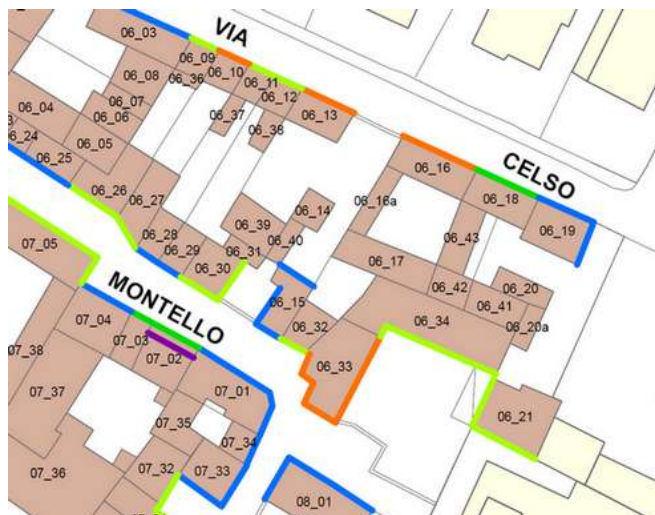
Rilevanza paesistica

- NEGATIVO, CONTRASTANTE
- CARATTERIZZ. DEL PAESAGGIO
- NEUTRO O SENZA RILIEVO
- COMPLEMENTARE DEL PAESAGGIO

Interventi ammessi come da N.T.A.

- Interventi 1 livello
- Interventi 2 livello
- Interventi 3 livello
- Interventi 4 livello
- Interventi 5 livello
- Interventi 6 livello
- Piano attuativo
- Possibilità di coibentazione esterna tramite tecnica a cappotto

Note e prescrizioni aggiuntive:





SCHEDA DI ANALISI E PROGETTO DI TUTELA DEI NUCLEI DI ANTICA FORMAZIONE

Allegato al Piano delle Regole per il recupero, la tutela e la valorizzazione dei nuclei di antica formazione

Località:	Link: 06_38
Indirizzo: Via Celso	Civico:
Nucleo: 06 Edificio: 38	

Dotazione di parcheggi:

Stato di conservazione	
Coerenza e integrità tipologica	Compositivo/Architett.
<input type="radio"/> INTEGRO	<input type="radio"/> INTEGRO
<input type="radio"/> RIPRISTINATO	<input type="radio"/> POCO ALTERATO
<input type="radio"/> TRASFORMATO	<input type="radio"/> ALTERATO
<input type="radio"/> AMPLIATO	<input type="radio"/> MOLTO ALTERATO
<input checked="" type="radio"/> RECENTE	<input checked="" type="radio"/> RECENTE

Stato di dissesto	
<input type="radio"/> NUMEROSI DANNI	<input checked="" type="radio"/> DANNI NON PRESENTI
<input type="radio"/> POCHI DANNI	

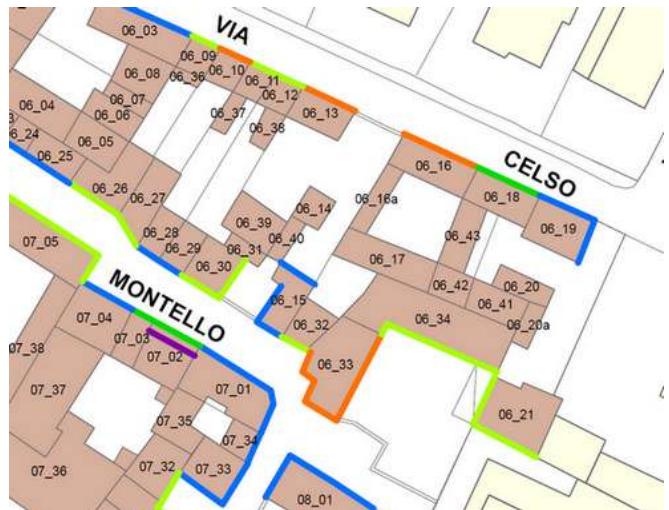
Elementi architettonici significativi		
<input type="checkbox"/> Archi-Volte	<input type="checkbox"/> Davanzali	<input type="checkbox"/> Abbaini
<input type="checkbox"/> Murature	<input type="checkbox"/> Contorni-Stipiti	<input type="checkbox"/> Affreschi
<input type="checkbox"/> Colonne	<input type="checkbox"/> Zoccolatura	<input type="checkbox"/> Decorazioni Pittoriche
<input type="checkbox"/> Logge	<input type="checkbox"/> Parapetti	<input type="checkbox"/> Decorazioni
<input type="checkbox"/> Portici	<input type="checkbox"/> Cortili antichi	<input type="checkbox"/> Intonaco
<input type="checkbox"/> Poggioli	<input type="checkbox"/> Gronde	<input type="checkbox"/> Tinteggiature
<input type="checkbox"/> Portali	<input type="checkbox"/> Inferriate	
<input type="checkbox"/> Infissi	<input type="checkbox"/> Coperture	

Valore architettonico	Tipo di interesse
<input type="radio"/> RILEVANTE	<input type="radio"/> STORICO
<input type="radio"/> BUONO	<input type="radio"/> ARCHITETTONICO
<input type="radio"/> MODESTO	<input type="radio"/> TIPOLOGICO
<input checked="" type="radio"/> NULLO	<input type="radio"/> AMBIENTALE / DI CONTESTO
	<input checked="" type="radio"/> NESSUNO-NEUTRO

Rilevanza paesistica	
<input type="radio"/> NEGATIVO, CONTRASTANTE	<input type="radio"/> CARATTERIZZ. DEL PAESAGGIO
<input checked="" type="radio"/> NEUTRO O SENZA RILIEVO	<input type="radio"/> COMPLEMENTARE DEL PAESAGGIO

Interventi ammessi come da N.T.A.	
<input type="checkbox"/> Interventi 1 livello	<input type="checkbox"/> Interventi 5 livello
<input type="checkbox"/> Interventi 2 livello	<input type="checkbox"/> Interventi 6 livello
<input type="checkbox"/> Interventi 3 livello	<input type="checkbox"/> Piano attuativo
<input checked="" type="checkbox"/> Interventi 4 livello	<input checked="" type="radio"/> Possibilità di coibentazione esterna tramite tecnica a cappotto

Note e prescrizioni aggiuntive:





SCHEDA DI ANALISI E PROGETTO DI TUTELA DEI NUCLEI DI ANTICA FORMAZIONE

Allegato al Piano delle Regole per il recupero, la tutela e la valorizzazione dei nuclei di antica formazione

Località:	Link: 06_39
Indirizzo: Via Celso	Civico:
Nucleo: 06	Edificio: 39

Caratteristiche generali

 EDIFICIO PRINCIPALE
 EDIFICIO PERTINENZIALE

Proprietà

 PRIVATA
 PUBBLICA
 MISTA

Tipologia architettonica

 EDIFICIO A CORTE
 BLOCCO (isolato e non)
 EDIFICIO A SCHIERA/ IN LINEA
 VILLA
 PALAZZO SIGNORILE

Vincoli

 NESSUN VINCOLO
 VINCOLO MONUMENTALE
 VINCOLO PAESISTICO

Epoca storica

	A	B	C
FINO AL 1300	<input type="radio"/>	<input checked="" type="radio"/>	<input type="radio"/>
DAL 1300 AL 1500	<input type="radio"/>	<input checked="" type="radio"/>	<input type="radio"/>
DAL 1500 AL 1600	<input type="radio"/>	<input checked="" type="radio"/>	<input type="radio"/>
DAL 1600 AL 1700	<input type="radio"/>	<input checked="" type="radio"/>	<input type="radio"/>
DAL 1700 AL 1800	<input type="radio"/>	<input checked="" type="radio"/>	<input type="radio"/>
DAL 1810 AL 1854	<input type="radio"/>	<input checked="" type="radio"/>	<input type="radio"/>
DAL 1854 AL 1958	<input checked="" type="radio"/>	<input checked="" type="radio"/>	<input type="radio"/>
DAL 1958 AL 1970	<input type="radio"/>	<input checked="" type="radio"/>	<input type="radio"/>
DAL 1970 AL 2006	<input type="radio"/>	<input checked="" type="radio"/>	<input checked="" type="radio"/>
DOPO IL 2006	<input type="radio"/>	<input checked="" type="radio"/>	<input type="radio"/>

Aree scoperte

 CORTILE
 GIARDINO
 VERDE PRIVATO
 VERDE PUBBLICO
 PARCHEGGIO
 DEPOSITO
 INCOLTO
 NESSUNA

A = Di costruzione

B = Di ricostruzione

C = Di ristrutturazione totale con eventuali ampliamenti e/o addizioni

Destinazione d'uso prevalente

	Int.	P.T.	P.1°	P.2°	P.3°	P.4°	Altro
ACCESSORI RESIDENZA	<input checked="" type="radio"/>	<input checked="" type="radio"/>	<input type="radio"/>	<input checked="" type="radio"/>	<input checked="" type="radio"/>	<input checked="" type="radio"/>	<input checked="" type="radio"/>
RESIDENZA	<input checked="" type="radio"/>	<input type="radio"/>	<input type="radio"/>	<input checked="" type="radio"/>	<input checked="" type="radio"/>	<input checked="" type="radio"/>	<input checked="" type="radio"/>
ATTIVITA' COMMERCIALE	<input checked="" type="radio"/>	<input type="radio"/>	<input type="radio"/>	<input checked="" type="radio"/>	<input checked="" type="radio"/>	<input checked="" type="radio"/>	<input checked="" type="radio"/>
ATTIVITA' DIREZIONALE	<input checked="" type="radio"/>	<input type="radio"/>	<input type="radio"/>	<input checked="" type="radio"/>	<input checked="" type="radio"/>	<input checked="" type="radio"/>	<input checked="" type="radio"/>
STUDI PROFESSIONALI	<input checked="" type="radio"/>	<input type="radio"/>	<input type="radio"/>	<input checked="" type="radio"/>	<input checked="" type="radio"/>	<input checked="" type="radio"/>	<input checked="" type="radio"/>
ARTIGIANALE DI SERVIZIO	<input checked="" type="radio"/>	<input type="radio"/>	<input type="radio"/>	<input checked="" type="radio"/>	<input checked="" type="radio"/>	<input checked="" type="radio"/>	<input checked="" type="radio"/>
AUTORIMESSE	<input checked="" type="radio"/>	<input type="radio"/>	<input type="radio"/>	<input checked="" type="radio"/>	<input checked="" type="radio"/>	<input checked="" type="radio"/>	<input checked="" type="radio"/>
DEPOSITI	<input checked="" type="radio"/>	<input type="radio"/>	<input checked="" type="radio"/>	<input checked="" type="radio"/>	<input checked="" type="radio"/>	<input checked="" type="radio"/>	<input checked="" type="radio"/>
PUBBLICI ESERCIZI	<input checked="" type="radio"/>	<input type="radio"/>	<input type="radio"/>	<input checked="" type="radio"/>	<input checked="" type="radio"/>	<input checked="" type="radio"/>	<input checked="" type="radio"/>
SERVIZIO AGRICOLO	<input checked="" type="radio"/>	<input type="radio"/>	<input type="radio"/>	<input checked="" type="radio"/>	<input checked="" type="radio"/>	<input checked="" type="radio"/>	<input checked="" type="radio"/>
DESTINAZIONE PUBBLICA ISTRUZIONE	<input checked="" type="radio"/>	<input type="radio"/>	<input type="radio"/>	<input checked="" type="radio"/>	<input checked="" type="radio"/>	<input checked="" type="radio"/>	<input checked="" type="radio"/>
DESTINAZIONE PUBBL. CULTURA / SPETTACOLO	<input checked="" type="radio"/>	<input type="radio"/>	<input type="radio"/>	<input checked="" type="radio"/>	<input checked="" type="radio"/>	<input checked="" type="radio"/>	<input checked="" type="radio"/>
DESTINAZIONE PUBBLICA UFFICI PUBBLICI	<input checked="" type="radio"/>	<input type="radio"/>	<input type="radio"/>	<input checked="" type="radio"/>	<input checked="" type="radio"/>	<input checked="" type="radio"/>	<input checked="" type="radio"/>
DESTINAZIONE PUBBLICA CULTO	<input checked="" type="radio"/>	<input type="radio"/>	<input type="radio"/>	<input checked="" type="radio"/>	<input checked="" type="radio"/>	<input checked="" type="radio"/>	<input checked="" type="radio"/>
DESTINAZIONE PUBBLICA SANITA'	<input checked="" type="radio"/>	<input type="radio"/>	<input type="radio"/>	<input checked="" type="radio"/>	<input checked="" type="radio"/>	<input checked="" type="radio"/>	<input checked="" type="radio"/>
DESTINAZIONE PUBBLICA ASSISTENZA	<input checked="" type="radio"/>	<input type="radio"/>	<input type="radio"/>	<input checked="" type="radio"/>	<input checked="" type="radio"/>	<input checked="" type="radio"/>	<input checked="" type="radio"/>
DESTINAZIONE PUBBLICA SICUREZZA	<input checked="" type="radio"/>	<input type="radio"/>	<input type="radio"/>	<input checked="" type="radio"/>	<input checked="" type="radio"/>	<input checked="" type="radio"/>	<input checked="" type="radio"/>
DESTINAZIONE PUBBLICA SPORT	<input checked="" type="radio"/>	<input type="radio"/>	<input type="radio"/>	<input checked="" type="radio"/>	<input checked="" type="radio"/>	<input checked="" type="radio"/>	<input checked="" type="radio"/>



SCHEDA DI ANALISI E PROGETTO DI TUTELA DEI NUCLEI DI ANTICA FORMAZIONE

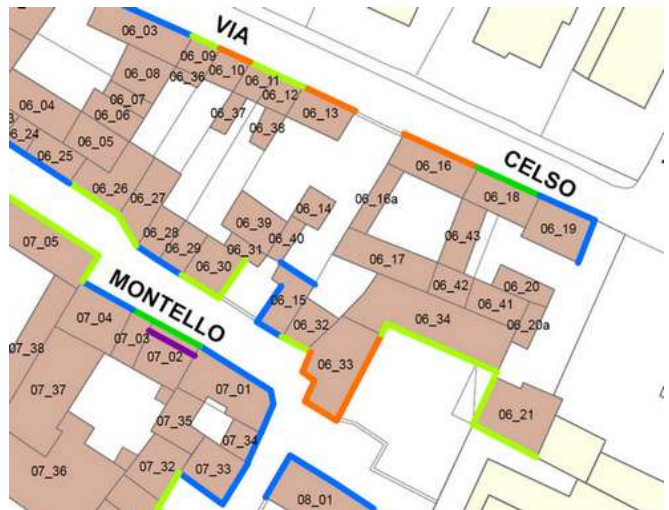
Allegato al Piano delle Regole per il recupero, la tutela e la valorizzazione dei nuclei di antica formazione

Località:	Link: 06_39
Indirizzo: Via Celso	Civico:
Nucleo: 06 Edificio: 39	

Dotazione di parcheggi:

Stato di conservazione		Valore architettonico	Tipo di interesse
Coerenza e integrità tipologica	Compositivo/Architett.	<input type="radio"/> RILEVANTE <input type="radio"/> BUONO <input checked="" type="radio"/> MODESTO <input type="radio"/> NULLO	<input type="radio"/> STORICO <input type="radio"/> ARCHITETTONICO <input checked="" type="radio"/> TIPOLOGICO <input type="radio"/> AMBIENTALE / DI CONTESTO <input type="radio"/> NESSUNO-NEUTRO
Stato di dissesto		Rilevanza paesistica	
<input type="radio"/> NUMEROSI DANNI <input type="radio"/> POCHI DANNI		<input type="radio"/> NEGATIVO, CONTRASTANTE <input type="radio"/> NEUTRO O SENZA RILIEVO <input checked="" type="radio"/> CARATTERIZZ. DEL PAESAGGIO <input checked="" type="radio"/> COMPLEMENTARE DEL PAESAGGIO	
Elementi architettonici significativi		Interventi ammessi come da N.T.A.	
<input type="checkbox"/> Archi-Volte <input type="checkbox"/> Murature <input type="checkbox"/> Colonne <input type="checkbox"/> Logge <input type="checkbox"/> Portici <input type="checkbox"/> Poggioli <input type="checkbox"/> Portali <input type="checkbox"/> Infissi		<input type="checkbox"/> Interventi 1 livello <input type="checkbox"/> Interventi 2 livello <input type="checkbox"/> Interventi 3 livello <input checked="" type="checkbox"/> Interventi 4 livello	
<input type="checkbox"/> Davanzali <input type="checkbox"/> Contorni-Stipiti <input type="checkbox"/> Zoccolatura <input type="checkbox"/> Parapetti <input type="checkbox"/> Cortili antichi <input type="checkbox"/> Gronde <input type="checkbox"/> Inferriate <input type="checkbox"/> Coperture		<input type="checkbox"/> Interventi 5 livello <input type="checkbox"/> Interventi 6 livello <input type="checkbox"/> Piano attuativo <input type="radio"/> Possibilità di coibentazione esterna tramite tecnica a cappotto	

Note e prescrizioni aggiuntive:





SCHEDA DI ANALISI E PROGETTO DI TUTELA DEI NUCLEI DI ANTICA FORMAZIONE

Allegato al Piano delle Regole per il recupero, la tutela e la valorizzazione dei nuclei di antica formazione

Località: Link: 06_40
Indirizzo: Via Celso Civico:
Nucleo: 06 Edificio: 40

Dotazione di parcheggi:

Stato di conservazione

Coerenza e integrità tipologica

- INTEGRO
- RIPRISTINATO
- TRASFORMATO
- AMPLIATO
- RECENTE

Compositivo/Architett.

- INTEGRO
- POCO ALTERATO
- ALTERATO
- MOLTO ALTERATO
- RECENTE

Stato di dissesto

- NUMEROSI DANNI
- DANNI NON PRESENTI
- POCHI DANNI

Elementi architettonici significativi

- | | | |
|--------------------------------------|---|---|
| <input type="checkbox"/> Archi-Volte | <input type="checkbox"/> Davanzali | <input type="checkbox"/> Abbaini |
| <input type="checkbox"/> Murature | <input type="checkbox"/> Contorni-Stipiti | <input type="checkbox"/> Affreschi |
| <input type="checkbox"/> Colonne | <input type="checkbox"/> Zoccolatura | <input type="checkbox"/> Decorazioni Pittoriche |
| <input type="checkbox"/> Logge | <input type="checkbox"/> Parapetti | <input type="checkbox"/> Decorazioni |
| <input type="checkbox"/> Portici | <input type="checkbox"/> Cortili antichi | <input type="checkbox"/> Intonaco |
| <input type="checkbox"/> Poggioli | <input type="checkbox"/> Gronde | <input type="checkbox"/> Tinteggiature |
| <input type="checkbox"/> Portali | <input type="checkbox"/> Inferriate | |
| <input type="checkbox"/> Infissi | <input type="checkbox"/> Coperture | |

Valore architettonico

- RILEVANTE
- BUONO
- MODESTO
- NULLO

Tipo di interesse

- STORICO
- ARCHITETTONICO
- TIPOLOGICO
- AMBIENTALE / DI CONTESTO
- NESSUNO-NEUTRO

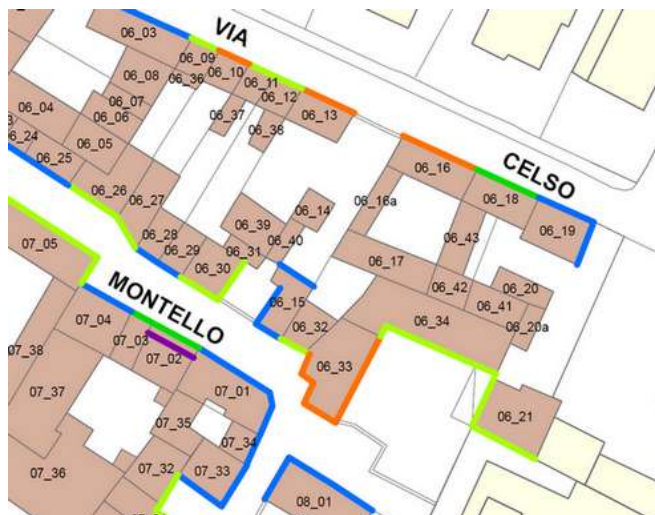
Rilevanza paesistica

- NEGATIVO, CONTRASTANTE
- CARATTERIZZ. DEL PAESAGGIO
- NEUTRO O SENZA RILIEVO
- COMPLEMENTARE DEL PAESAGGIO

Interventi ammessi come da N.T.A.

- Interventi 1 livello
- Interventi 2 livello
- Interventi 3 livello
- Interventi 4 livello
- Interventi 5 livello
- Interventi 6 livello
- Piano attuativo
- Possibilità di coibentazione esterna tramite tecnica a cappotto

Note e prescrizioni aggiuntive:





SCHEDA DI ANALISI E PROGETTO DI TUTELA DEI NUCLEI DI ANTICA FORMAZIONE

Allegato al Piano delle Regole per il recupero, la tutela e la valorizzazione dei nuclei di antica formazione

Località:	Link: 06_41
Indirizzo: Via Celso	Civico:
Nucleo: 06	Edificio: 41

Caratteristiche generali

EDIFICIO PRINCIPALE
 EDIFICIO PERTINENZIALE

Proprietà

PRIVATA
 PUBBLICA
 MISTA

Tipologia architettonica

EDIFICIO A CORTE
 BLOCCO (isolato e non)
 EDIFICIO A SCHIERA/ IN LINEA
 VILLA
 PALAZZO SIGNORILE

Vincoli

NESSUN VINCOLO
 VINCOLO MONUMENTALE
 VINCOLO PAESISTICO

Epoca storica

	A	B	C
FINO AL 1300	<input type="radio"/>	<input checked="" type="radio"/>	<input checked="" type="radio"/>
DAL 1300 AL 1500	<input type="radio"/>	<input checked="" type="radio"/>	<input checked="" type="radio"/>
DAL 1500 AL 1600	<input type="radio"/>	<input checked="" type="radio"/>	<input checked="" type="radio"/>
DAL 1600 AL 1700	<input type="radio"/>	<input checked="" type="radio"/>	<input checked="" type="radio"/>
DAL 1700 AL 1800	<input type="radio"/>	<input checked="" type="radio"/>	<input checked="" type="radio"/>
DAL 1810 AL 1854	<input type="radio"/>	<input checked="" type="radio"/>	<input checked="" type="radio"/>
DAL 1854 AL 1958	<input type="radio"/>	<input checked="" type="radio"/>	<input checked="" type="radio"/>
DAL 1958 AL 1970	<input checked="" type="radio"/>	<input checked="" type="radio"/>	<input checked="" type="radio"/>
DAL 1970 AL 2006	<input type="radio"/>	<input checked="" type="radio"/>	<input checked="" type="radio"/>
DOPO IL 2006	<input type="radio"/>	<input checked="" type="radio"/>	<input checked="" type="radio"/>

Aree scoperte

CORTILE PARCHEGGIO
 GIARDINO DEPOSITO
 VERDE PRIVATO INCOLTO
 VERDE PUBBLICO NESSUNA

A = Di costruzione

B = Di ricostruzione

C = Di ristrutturazione totale con eventuali ampliamenti e/o addizioni

Destinazione d'uso prevalente

	Int.	P.T.	P.1°	P.2°	P.3°	P.4°	Altro
ACCESSORI RESIDENZA	<input checked="" type="radio"/>	<input checked="" type="radio"/>	<input type="radio"/>	<input checked="" type="radio"/>	<input checked="" type="radio"/>	<input checked="" type="radio"/>	<input checked="" type="radio"/>
RESIDENZA	<input checked="" type="radio"/>	<input type="radio"/>	<input type="radio"/>	<input checked="" type="radio"/>	<input checked="" type="radio"/>	<input checked="" type="radio"/>	<input checked="" type="radio"/>
ATTIVITA' COMMERCIALE	<input checked="" type="radio"/>	<input type="radio"/>	<input type="radio"/>	<input checked="" type="radio"/>	<input checked="" type="radio"/>	<input checked="" type="radio"/>	<input checked="" type="radio"/>
ATTIVITA' DIREZIONALE	<input checked="" type="radio"/>	<input type="radio"/>	<input type="radio"/>	<input checked="" type="radio"/>	<input checked="" type="radio"/>	<input checked="" type="radio"/>	<input checked="" type="radio"/>
STUDI PROFESSIONALI	<input checked="" type="radio"/>	<input type="radio"/>	<input type="radio"/>	<input checked="" type="radio"/>	<input checked="" type="radio"/>	<input checked="" type="radio"/>	<input checked="" type="radio"/>
ARTIGIANALE DI SERVIZIO	<input checked="" type="radio"/>	<input type="radio"/>	<input type="radio"/>	<input checked="" type="radio"/>	<input checked="" type="radio"/>	<input checked="" type="radio"/>	<input checked="" type="radio"/>
AUTORIMESSE	<input checked="" type="radio"/>	<input type="radio"/>	<input type="radio"/>	<input checked="" type="radio"/>	<input checked="" type="radio"/>	<input checked="" type="radio"/>	<input checked="" type="radio"/>
DEPOSITI	<input checked="" type="radio"/>	<input type="radio"/>	<input checked="" type="radio"/>	<input checked="" type="radio"/>	<input checked="" type="radio"/>	<input checked="" type="radio"/>	<input checked="" type="radio"/>
PUBBLICI ESERCIZI	<input checked="" type="radio"/>	<input type="radio"/>	<input type="radio"/>	<input checked="" type="radio"/>	<input checked="" type="radio"/>	<input checked="" type="radio"/>	<input checked="" type="radio"/>
SERVIZIO AGRICOLO	<input checked="" type="radio"/>	<input type="radio"/>	<input type="radio"/>	<input checked="" type="radio"/>	<input checked="" type="radio"/>	<input checked="" type="radio"/>	<input checked="" type="radio"/>
DESTINAZIONE PUBBLICA ISTRUZIONE	<input checked="" type="radio"/>	<input type="radio"/>	<input type="radio"/>	<input checked="" type="radio"/>	<input checked="" type="radio"/>	<input checked="" type="radio"/>	<input checked="" type="radio"/>
DESTINAZIONE PUBBL. CULTURA / SPETTACOLO	<input checked="" type="radio"/>	<input type="radio"/>	<input type="radio"/>	<input checked="" type="radio"/>	<input checked="" type="radio"/>	<input checked="" type="radio"/>	<input checked="" type="radio"/>
DESTINAZIONE PUBBLICA UFFICI PUBBLICI	<input checked="" type="radio"/>	<input type="radio"/>	<input type="radio"/>	<input checked="" type="radio"/>	<input checked="" type="radio"/>	<input checked="" type="radio"/>	<input checked="" type="radio"/>
DESTINAZIONE PUBBLICA CULTO	<input checked="" type="radio"/>	<input type="radio"/>	<input type="radio"/>	<input checked="" type="radio"/>	<input checked="" type="radio"/>	<input checked="" type="radio"/>	<input checked="" type="radio"/>
DESTINAZIONE PUBBLICA SANITA'	<input checked="" type="radio"/>	<input type="radio"/>	<input type="radio"/>	<input checked="" type="radio"/>	<input checked="" type="radio"/>	<input checked="" type="radio"/>	<input checked="" type="radio"/>
DESTINAZIONE PUBBLICA ASSISTENZA	<input checked="" type="radio"/>	<input type="radio"/>	<input type="radio"/>	<input checked="" type="radio"/>	<input checked="" type="radio"/>	<input checked="" type="radio"/>	<input checked="" type="radio"/>
DESTINAZIONE PUBBLICA SICUREZZA	<input checked="" type="radio"/>	<input type="radio"/>	<input type="radio"/>	<input checked="" type="radio"/>	<input checked="" type="radio"/>	<input checked="" type="radio"/>	<input checked="" type="radio"/>
DESTINAZIONE PUBBLICA SPORT	<input checked="" type="radio"/>	<input type="radio"/>	<input type="radio"/>	<input checked="" type="radio"/>	<input checked="" type="radio"/>	<input checked="" type="radio"/>	<input checked="" type="radio"/>



SCHEDA DI ANALISI E PROGETTO DI TUTELA DEI NUCLEI DI ANTICA FORMAZIONE

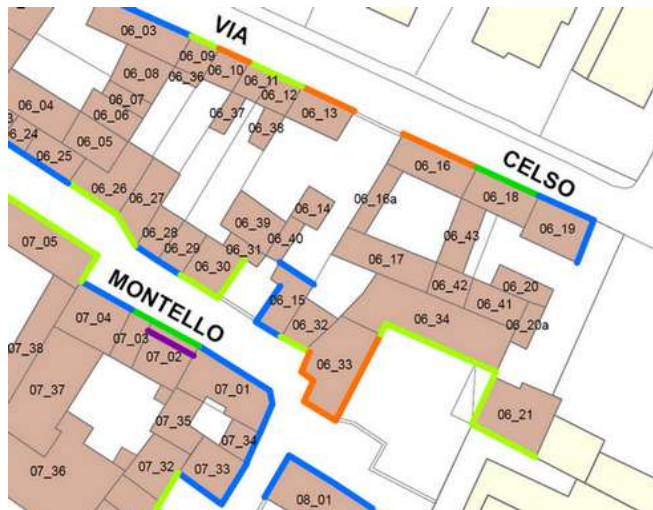
Allegato al Piano delle Regole per il recupero, la tutela e la valorizzazione dei nuclei di antica formazione

Località:	Link: 06_41
Indirizzo: Via Celso	Civico:
Nucleo: 06 Edificio: 41	

Dotazione di parcheggi:

Stato di conservazione Coerenza e integrità tipologica <input type="radio"/> INTEGRO <input checked="" type="radio"/> RIPRISTINATO <input type="radio"/> TRASFORMATO <input type="radio"/> AMPLIATO <input type="radio"/> RECENTE Compositivo/Architett. <input type="radio"/> INTEGRO <input checked="" type="radio"/> POCO ALTERATO <input type="radio"/> ALTERATO <input type="radio"/> MOLTO ALTERATO <input type="radio"/> RECENTE	Valore architettonico <input type="radio"/> RILEVANTE <input type="radio"/> BUONO <input checked="" type="radio"/> MODESTO <input type="radio"/> NULLO	Tipo di interesse <input type="radio"/> STORICO <input type="radio"/> ARCHITETTONICO <input checked="" type="radio"/> TIPOLOGICO <input type="radio"/> AMBIENTALE / DI CONTESTO <input type="radio"/> NESSUNO-NEUTRO
Stato di dissesto <input type="radio"/> NUMEROSI DANNI <input type="radio"/> POCHI DANNI <input checked="" type="radio"/> DANNI NON PRESENTI	Rilevanza paesistica <input type="radio"/> NEGATIVO, CONTRASTANTE <input type="radio"/> NEUTRO O SENZA RILIEVO <input type="radio"/> CARATTERIZZ. DEL PAESAGGIO <input checked="" type="radio"/> COMPLEMENTARE DEL PAESAGGIO	
Elementi architettonici significativi <input type="checkbox"/> Archi-Volte <input type="checkbox"/> Murature <input type="checkbox"/> Colonne <input type="checkbox"/> Logge <input type="checkbox"/> Portici <input type="checkbox"/> Poggioli <input type="checkbox"/> Portali <input type="checkbox"/> Infissi <input type="checkbox"/> Davanzali <input type="checkbox"/> Contorni-Stipiti <input type="checkbox"/> Zoccolatura <input type="checkbox"/> Parapetti <input type="checkbox"/> Cortili antichi <input type="checkbox"/> Gronde <input type="checkbox"/> Inferriate <input type="checkbox"/> Coperture <input type="checkbox"/> Abbaini <input type="checkbox"/> Affreschi <input type="checkbox"/> Decorazioni Pittoriche <input type="checkbox"/> Decorazioni <input type="checkbox"/> Intonaco <input type="checkbox"/> Tinteggiature	Interventi ammessi come da N.T.A. <input type="checkbox"/> Interventi 1 livello <input type="checkbox"/> Interventi 2 livello <input type="checkbox"/> Interventi 3 livello <input checked="" type="checkbox"/> Interventi 4 livello <input type="checkbox"/> Interventi 5 livello <input type="checkbox"/> Interventi 6 livello <input type="checkbox"/> Piano attuativo <input type="checkbox"/> Possibilità di coibentazione esterna tramite tecnica a cappotto	

Note e prescrizioni aggiuntive:





SCHEDA DI ANALISI E PROGETTO DI TUTELA DEI NUCLEI DI ANTICA FORMAZIONE

Allegato al Piano delle Regole per il recupero, la tutela e la valorizzazione dei nuclei di antica formazione

Località:	Link: 06_42
Indirizzo: Via Celso	Civico:
Nucleo: 06	Edificio: 42

Caratteristiche generali

 EDIFICIO PRINCIPALE
 EDIFICIO PERTINENZIALE

Proprietà

 PRIVATA
 PUBBLICA
 MISTA

Tipologia architettonica

 EDIFICIO A CORTE
 BLOCCO (isolato e non)
 EDIFICIO A SCHIERA/ IN LINEA
 VILLA
 PALAZZO SIGNORILE

Vincoli

 NESSUN VINCOLO
 VINCOLO MONUMENTALE
 VINCOLO PAESISTICO

Epoca storica

	A	B	C
FINO AL 1300	<input type="radio"/>	<input checked="" type="radio"/>	<input type="radio"/>
DAL 1300 AL 1500	<input type="radio"/>	<input checked="" type="radio"/>	<input type="radio"/>
DAL 1500 AL 1600	<input type="radio"/>	<input checked="" type="radio"/>	<input type="radio"/>
DAL 1600 AL 1700	<input type="radio"/>	<input checked="" type="radio"/>	<input type="radio"/>
DAL 1700 AL 1800	<input type="radio"/>	<input checked="" type="radio"/>	<input type="radio"/>
DAL 1810 AL 1854	<input type="radio"/>	<input checked="" type="radio"/>	<input type="radio"/>
DAL 1854 AL 1958	<input checked="" type="radio"/>	<input checked="" type="radio"/>	<input type="radio"/>
DAL 1958 AL 1970	<input type="radio"/>	<input checked="" type="radio"/>	<input type="radio"/>
DAL 1970 AL 2006	<input type="radio"/>	<input checked="" type="radio"/>	<input checked="" type="radio"/>
DOPO IL 2006	<input type="radio"/>	<input checked="" type="radio"/>	<input type="radio"/>

Aree scoperte

 CORTILE
 GIARDINO
 VERDE PRIVATO
 VERDE PUBBLICO
 PARCHEGGIO
 DEPOSITO
 INCOLTO
 NESSUNA

A = Di costruzione

B = Di ricostruzione

C = Di ristrutturazione totale con eventuali ampliamenti e/o addizioni

Destinazione d'uso prevalente

	Int.	P.T.	P.1°	P.2°	P.3°	P.4°	Altro
ACCESSORI RESIDENZA	<input checked="" type="radio"/>	<input checked="" type="radio"/>	<input checked="" type="radio"/>	<input checked="" type="radio"/>	<input checked="" type="radio"/>	<input checked="" type="radio"/>	<input checked="" type="radio"/>
RESIDENZA	<input checked="" type="radio"/>	<input type="radio"/>	<input type="radio"/>	<input checked="" type="radio"/>	<input checked="" type="radio"/>	<input checked="" type="radio"/>	<input checked="" type="radio"/>
ATTIVITA' COMMERCIALE	<input checked="" type="radio"/>	<input type="radio"/>	<input type="radio"/>	<input checked="" type="radio"/>	<input checked="" type="radio"/>	<input checked="" type="radio"/>	<input checked="" type="radio"/>
ATTIVITA' DIREZIONALE	<input checked="" type="radio"/>	<input type="radio"/>	<input type="radio"/>	<input checked="" type="radio"/>	<input checked="" type="radio"/>	<input checked="" type="radio"/>	<input checked="" type="radio"/>
STUDI PROFESSIONALI	<input checked="" type="radio"/>	<input type="radio"/>	<input type="radio"/>	<input checked="" type="radio"/>	<input checked="" type="radio"/>	<input checked="" type="radio"/>	<input checked="" type="radio"/>
ARTIGIANALE DI SERVIZIO	<input checked="" type="radio"/>	<input type="radio"/>	<input type="radio"/>	<input checked="" type="radio"/>	<input checked="" type="radio"/>	<input checked="" type="radio"/>	<input checked="" type="radio"/>
AUTORIMESSE	<input checked="" type="radio"/>	<input type="radio"/>	<input type="radio"/>	<input checked="" type="radio"/>	<input checked="" type="radio"/>	<input checked="" type="radio"/>	<input checked="" type="radio"/>
DEPOSITI	<input checked="" type="radio"/>	<input type="radio"/>	<input type="radio"/>	<input checked="" type="radio"/>	<input checked="" type="radio"/>	<input checked="" type="radio"/>	<input checked="" type="radio"/>
PUBBLICI ESERCIZI	<input checked="" type="radio"/>	<input type="radio"/>	<input type="radio"/>	<input checked="" type="radio"/>	<input checked="" type="radio"/>	<input checked="" type="radio"/>	<input checked="" type="radio"/>
SERVIZIO AGRICOLO	<input checked="" type="radio"/>	<input type="radio"/>	<input type="radio"/>	<input checked="" type="radio"/>	<input checked="" type="radio"/>	<input checked="" type="radio"/>	<input checked="" type="radio"/>
DESTINAZIONE PUBBLICA ISTRUZIONE	<input checked="" type="radio"/>	<input type="radio"/>	<input type="radio"/>	<input checked="" type="radio"/>	<input checked="" type="radio"/>	<input checked="" type="radio"/>	<input checked="" type="radio"/>
DESTINAZIONE PUBBL. CULTURA / SPETTACOLO	<input checked="" type="radio"/>	<input type="radio"/>	<input type="radio"/>	<input checked="" type="radio"/>	<input checked="" type="radio"/>	<input checked="" type="radio"/>	<input checked="" type="radio"/>
DESTINAZIONE PUBBLICA UFFICI PUBBLICI	<input checked="" type="radio"/>	<input type="radio"/>	<input type="radio"/>	<input checked="" type="radio"/>	<input checked="" type="radio"/>	<input checked="" type="radio"/>	<input checked="" type="radio"/>
DESTINAZIONE PUBBLICA CULTO	<input checked="" type="radio"/>	<input type="radio"/>	<input type="radio"/>	<input checked="" type="radio"/>	<input checked="" type="radio"/>	<input checked="" type="radio"/>	<input checked="" type="radio"/>
DESTINAZIONE PUBBLICA SANITA'	<input checked="" type="radio"/>	<input type="radio"/>	<input type="radio"/>	<input checked="" type="radio"/>	<input checked="" type="radio"/>	<input checked="" type="radio"/>	<input checked="" type="radio"/>
DESTINAZIONE PUBBLICA ASSISTENZA	<input checked="" type="radio"/>	<input type="radio"/>	<input type="radio"/>	<input checked="" type="radio"/>	<input checked="" type="radio"/>	<input checked="" type="radio"/>	<input checked="" type="radio"/>
DESTINAZIONE PUBBLICA SICUREZZA	<input checked="" type="radio"/>	<input type="radio"/>	<input type="radio"/>	<input checked="" type="radio"/>	<input checked="" type="radio"/>	<input checked="" type="radio"/>	<input checked="" type="radio"/>
DESTINAZIONE PUBBLICA SPORT	<input checked="" type="radio"/>	<input type="radio"/>	<input type="radio"/>	<input checked="" type="radio"/>	<input checked="" type="radio"/>	<input checked="" type="radio"/>	<input checked="" type="radio"/>



SCHEDA DI ANALISI E PROGETTO DI TUTELA DEI NUCLEI DI ANTICA FORMAZIONE

Allegato al Piano delle Regole per il recupero, la tutela e la valorizzazione dei nuclei di antica formazione

Località:	Link: 06_42
Indirizzo: Via Celso	Civico:
Nucleo: 06 Edificio: 42	

Dotazione di parcheggi:

Stato di conservazione	
Coerenza e integrità tipologica	Compositivo/Architett.
<input checked="" type="radio"/> INTEGRO	<input type="radio"/> INTEGRO
<input type="radio"/> RIPRISTINATO	<input checked="" type="radio"/> POCO ALTERATO
<input type="radio"/> TRASFORMATO	<input type="radio"/> ALTERATO
<input type="radio"/> AMPLIATO	<input type="radio"/> MOLTO ALTERATO
<input type="radio"/> RECENTE	<input type="radio"/> RECENTE

Stato di dissesto	
<input type="radio"/> NUMEROSI DANNI	<input checked="" type="radio"/> DANNI NON PRESENTI
<input type="radio"/> POCHI DANNI	

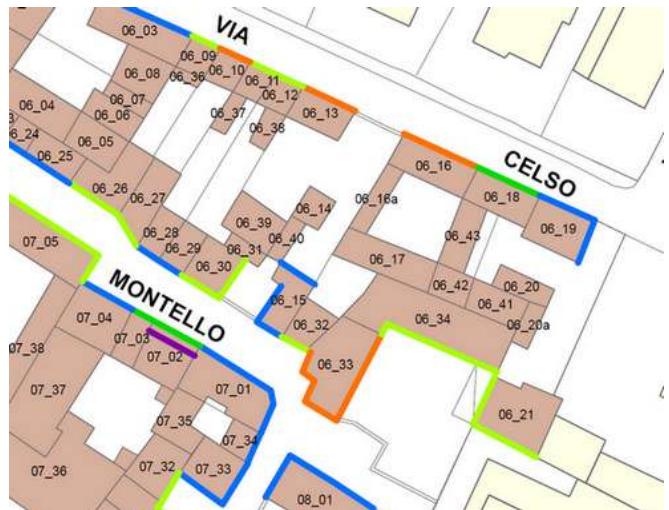
Elementi architettonici significativi		
<input type="checkbox"/> Archi-Volte	<input type="checkbox"/> Davanzali	<input type="checkbox"/> Abbaini
<input type="checkbox"/> Murature	<input type="checkbox"/> Contorni-Stipiti	<input type="checkbox"/> Affreschi
<input type="checkbox"/> Colonne	<input type="checkbox"/> Zoccolatura	<input type="checkbox"/> Decorazioni Pittoriche
<input type="checkbox"/> Logge	<input type="checkbox"/> Parapetti	<input type="checkbox"/> Decorazioni
<input type="checkbox"/> Portici	<input type="checkbox"/> Cortili antichi	<input type="checkbox"/> Intonaco
<input type="checkbox"/> Poggioli	<input type="checkbox"/> Gronde	<input type="checkbox"/> Tinteggiature
<input type="checkbox"/> Portali	<input type="checkbox"/> Inferriate	
<input type="checkbox"/> Infissi	<input type="checkbox"/> Coperture	

Valore architettonico	Tipo di interesse
<input type="radio"/> RILEVANTE	<input type="radio"/> STORICO
<input type="radio"/> BUONO	<input type="radio"/> ARCHITETTONICO
<input checked="" type="radio"/> MODESTO	<input checked="" type="radio"/> TIPOLOGICO
<input type="radio"/> NULLO	<input type="radio"/> AMBIENTALE / DI CONTESTO
	<input type="radio"/> NESSUNO-NEUTRO

Rilevanza paesistica	
<input type="radio"/> NEGATIVO, CONTRASTANTE	<input type="radio"/> CARATTERIZZ. DEL PAESAGGIO
<input type="radio"/> NEUTRO O SENZA RILIEVO	<input checked="" type="radio"/> COMPLEMENTARE DEL PAESAGGIO

Interventi ammessi come da N.T.A.	
<input type="checkbox"/> Interventi 1 livello	<input type="checkbox"/> Interventi 5 livello
<input type="checkbox"/> Interventi 2 livello	<input type="checkbox"/> Interventi 6 livello
<input type="checkbox"/> Interventi 3 livello	<input type="checkbox"/> Piano attuativo
<input checked="" type="checkbox"/> Interventi 4 livello	<input checked="" type="radio"/> Possibilità di coibentazione esterna tramite tecnica a cappotto

Note e prescrizioni aggiuntive:





SCHEDA DI ANALISI E PROGETTO DI TUTELA DEI NUCLEI DI ANTICA FORMAZIONE

Allegato al Piano delle Regole per il recupero, la tutela e la valorizzazione dei nuclei di antica formazione

Località:	Link:	06_43	
Indirizzo:	Civico:		
Nucleo:	06	Edificio:	43

Dotazione di parcheggi:

Stato di conservazione	
Coerenza e integrità tipologica	Compositivo/Architett.
<input type="radio"/> INTEGRO	<input type="radio"/> INTEGRO
<input type="radio"/> RIPRISTINATO	<input type="radio"/> POCO ALTERATO
<input type="radio"/> TRASFORMATO	<input type="radio"/> ALTERATO
<input checked="" type="radio"/> AMPLIATO	<input type="radio"/> MOLTO ALTERATO
<input type="radio"/> RECENTE	<input type="radio"/> RECENTE

Stato di dissesto	
<input type="radio"/> NUMEROSI DANNI	<input type="radio"/> DANNI NON PRESENTI
<input type="radio"/> POCHI DANNI	

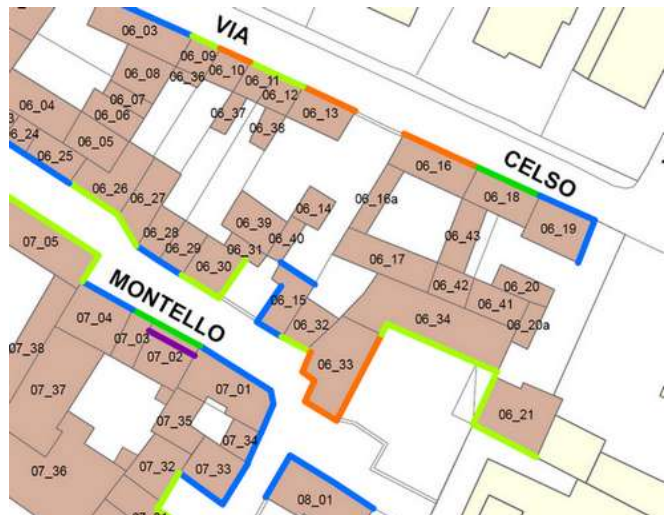
Elementi architettonici significativi		
<input type="checkbox"/> Archi-Volte	<input type="checkbox"/> Davanzali	<input type="checkbox"/> Abbaini
<input type="checkbox"/> Murature	<input type="checkbox"/> Contorni-Stipiti	<input type="checkbox"/> Affreschi
<input type="checkbox"/> Colonne	<input type="checkbox"/> Zoccolatura	<input type="checkbox"/> Decorazioni Pittoriche
<input type="checkbox"/> Logge	<input type="checkbox"/> Parapetti	<input type="checkbox"/> Decorazioni
<input type="checkbox"/> Portici	<input type="checkbox"/> Cortili antichi	<input type="checkbox"/> Intonaco
<input type="checkbox"/> Poggioli	<input type="checkbox"/> Gronde	<input type="checkbox"/> Tinteggiature
<input type="checkbox"/> Portali	<input type="checkbox"/> Inferriate	
<input type="checkbox"/> Infissi	<input type="checkbox"/> Coperture	

Valore architettonico	Tipo di interesse
<input type="radio"/> RILEVANTE	<input type="radio"/> STORICO
<input type="radio"/> BUONO	<input type="radio"/> ARCHITETTONICO
<input type="radio"/> MODESTO	<input type="radio"/> TIPOLOGICO
<input type="radio"/> NULLO	<input type="radio"/> AMBIENTALE / DI CONTESTO
	<input type="radio"/> NESSUNO-NEUTRO

Rilevanza paesistica	
<input type="radio"/> NEGATIVO, CONTRASTANTE	<input type="radio"/> CARATTERIZZ. DEL PAESAGGIO
<input type="radio"/> NEUTRO O SENZA RILIEVO	<input type="radio"/> COMPLEMENTARE DEL PAESAGGIO

Interventi ammessi come da N.T.A.	
<input type="checkbox"/> Interventi 1 livello	<input type="checkbox"/> Interventi 5 livello
<input type="checkbox"/> Interventi 2 livello	<input type="checkbox"/> Interventi 6 livello
<input type="checkbox"/> Interventi 3 livello	<input type="checkbox"/> Piano attuativo
<input checked="" type="checkbox"/> Interventi 4 livello	<input type="checkbox"/> Possibilità di coibentazione esterna tramite tecnica a cappotto

Note e prescrizioni aggiuntive:
Non è stato possibile effettuare un rilievo diretto; la compilazione della scheda è avvenuta attraverso interpretazione degli edifici, supportati dall'analisi sul centro storico del PRG (analisi precedente) anche per i livelli d'intervento ammissibili.





SCHEDA DI ANALISI E PROGETTO DI TUTELA DEI NUCLEI DI ANTICA FORMAZIONE

Allegato al Piano delle Regole per il recupero, la tutela e la valorizzazione dei nuclei di antica formazione

Località:	Link: 07_01
Indirizzo: Via Montello	Civico: 3
Nucleo: 07	Edificio: 01

Caratteristiche generali

 EDIFICIO PRINCIPALE
 EDIFICIO PERTINENZIALE

Proprietà

 PRIVATA
 PUBBLICA
 MISTA

Tipologia architettonica

 EDIFICIO A CORTE
 BLOCCO (isolato e non)
 EDIFICIO A SCHIERA/ IN LINEA
 VILLA
 PALAZZO SIGNORILE

Vincoli

 NESSUN VINCOLO
 VINCOLO MONUMENTALE
 VINCOLO PAESISTICO

Epoca storica

	A	B	C
FINO AL 1300	<input type="radio"/>	<input checked="" type="radio"/>	<input type="radio"/>
DAL 1300 AL 1500	<input type="radio"/>	<input checked="" type="radio"/>	<input type="radio"/>
DAL 1500 AL 1600	<input type="radio"/>	<input checked="" type="radio"/>	<input type="radio"/>
DAL 1600 AL 1700	<input type="radio"/>	<input checked="" type="radio"/>	<input type="radio"/>
DAL 1700 AL 1800	<input type="radio"/>	<input checked="" type="radio"/>	<input type="radio"/>
DAL 1810 AL 1854	<input checked="" type="radio"/>	<input checked="" type="radio"/>	<input type="radio"/>
DAL 1854 AL 1958	<input type="radio"/>	<input checked="" type="radio"/>	<input type="radio"/>
DAL 1958 AL 1970	<input type="radio"/>	<input checked="" type="radio"/>	<input checked="" type="radio"/>
DAL 1970 AL 2006	<input type="radio"/>	<input checked="" type="radio"/>	<input type="radio"/>
DOPO IL 2006	<input type="radio"/>	<input checked="" type="radio"/>	<input type="radio"/>

Aree scoperte

 CORTILE
 GIARDINO
 VERDE PRIVATO
 VERDE PUBBLICO
 PARCHEGGIO
 DEPOSITO
 INCOLTO
 NESSUNA

A = Di costruzione

B = Di ricostruzione

C = Di ristrutturazione totale con eventuali ampliamenti e/o addizioni

Destinazione d'uso prevalente

	Int.	P.T.	P.1°	P.2°	P.3°	P.4°	Altro
ACCESSORI RESIDENZA	<input checked="" type="radio"/>	<input type="radio"/>	<input type="radio"/>	<input checked="" type="radio"/>	<input checked="" type="radio"/>	<input checked="" type="radio"/>	<input checked="" type="radio"/>
RESIDENZA	<input checked="" type="radio"/>	<input checked="" type="radio"/>	<input checked="" type="radio"/>	<input checked="" type="radio"/>	<input checked="" type="radio"/>	<input checked="" type="radio"/>	<input checked="" type="radio"/>
ATTIVITA' COMMERCIALE	<input checked="" type="radio"/>	<input type="radio"/>	<input type="radio"/>	<input checked="" type="radio"/>	<input checked="" type="radio"/>	<input checked="" type="radio"/>	<input checked="" type="radio"/>
ATTIVITA' DIREZIONALE	<input checked="" type="radio"/>	<input type="radio"/>	<input type="radio"/>	<input checked="" type="radio"/>	<input checked="" type="radio"/>	<input checked="" type="radio"/>	<input checked="" type="radio"/>
STUDI PROFESSIONALI	<input checked="" type="radio"/>	<input type="radio"/>	<input type="radio"/>	<input checked="" type="radio"/>	<input checked="" type="radio"/>	<input checked="" type="radio"/>	<input checked="" type="radio"/>
ARTIGIANALE DI SERVIZIO	<input checked="" type="radio"/>	<input type="radio"/>	<input type="radio"/>	<input checked="" type="radio"/>	<input checked="" type="radio"/>	<input checked="" type="radio"/>	<input checked="" type="radio"/>
AUTORIMESSE	<input checked="" type="radio"/>	<input type="radio"/>	<input type="radio"/>	<input checked="" type="radio"/>	<input checked="" type="radio"/>	<input checked="" type="radio"/>	<input checked="" type="radio"/>
DEPOSITI	<input checked="" type="radio"/>	<input type="radio"/>	<input type="radio"/>	<input checked="" type="radio"/>	<input checked="" type="radio"/>	<input checked="" type="radio"/>	<input checked="" type="radio"/>
PUBBLICI ESERCIZI	<input checked="" type="radio"/>	<input type="radio"/>	<input type="radio"/>	<input checked="" type="radio"/>	<input checked="" type="radio"/>	<input checked="" type="radio"/>	<input checked="" type="radio"/>
SERVIZIO AGRICOLO	<input checked="" type="radio"/>	<input type="radio"/>	<input type="radio"/>	<input checked="" type="radio"/>	<input checked="" type="radio"/>	<input checked="" type="radio"/>	<input checked="" type="radio"/>
DESTINAZIONE PUBBLICA ISTRUZIONE	<input checked="" type="radio"/>	<input type="radio"/>	<input type="radio"/>	<input checked="" type="radio"/>	<input checked="" type="radio"/>	<input checked="" type="radio"/>	<input checked="" type="radio"/>
DESTINAZIONE PUBBL. CULTURA / SPETTACOLO	<input checked="" type="radio"/>	<input type="radio"/>	<input type="radio"/>	<input checked="" type="radio"/>	<input checked="" type="radio"/>	<input checked="" type="radio"/>	<input checked="" type="radio"/>
DESTINAZIONE PUBBLICA UFFICI PUBBLICI	<input checked="" type="radio"/>	<input type="radio"/>	<input type="radio"/>	<input checked="" type="radio"/>	<input checked="" type="radio"/>	<input checked="" type="radio"/>	<input checked="" type="radio"/>
DESTINAZIONE PUBBLICA CULTO	<input checked="" type="radio"/>	<input type="radio"/>	<input type="radio"/>	<input checked="" type="radio"/>	<input checked="" type="radio"/>	<input checked="" type="radio"/>	<input checked="" type="radio"/>
DESTINAZIONE PUBBLICA SANITA'	<input checked="" type="radio"/>	<input type="radio"/>	<input type="radio"/>	<input checked="" type="radio"/>	<input checked="" type="radio"/>	<input checked="" type="radio"/>	<input checked="" type="radio"/>
DESTINAZIONE PUBBLICA ASSISTENZA	<input checked="" type="radio"/>	<input type="radio"/>	<input type="radio"/>	<input checked="" type="radio"/>	<input checked="" type="radio"/>	<input checked="" type="radio"/>	<input checked="" type="radio"/>
DESTINAZIONE PUBBLICA SICUREZZA	<input checked="" type="radio"/>	<input type="radio"/>	<input type="radio"/>	<input checked="" type="radio"/>	<input checked="" type="radio"/>	<input checked="" type="radio"/>	<input checked="" type="radio"/>
DESTINAZIONE PUBBLICA SPORT	<input checked="" type="radio"/>	<input type="radio"/>	<input type="radio"/>	<input checked="" type="radio"/>	<input checked="" type="radio"/>	<input checked="" type="radio"/>	<input checked="" type="radio"/>



SCHEDA DI ANALISI E PROGETTO DI TUTELA DEI NUCLEI DI ANTICA FORMAZIONE

Allegato al Piano delle Regole per il recupero, la tutela e la valorizzazione dei nuclei di antica formazione

Località:		Link:	07_01
Indirizzo:	Via Montello	Civico:	3
Nucleo:	07	Edificio:	01

Dotazione di parcheggi:

Stato di conservazione	
Coerenza e integrità tipologica	Compositivo/Architett.
<input checked="" type="radio"/> INTEGRO	<input type="radio"/> INTEGRO
<input type="radio"/> RIPRISTINATO	<input checked="" type="radio"/> POCO ALTERATO
<input type="radio"/> TRASFORMATO	<input type="radio"/> ALTERATO
<input type="radio"/> AMPLIATO	<input type="radio"/> MOLTO ALTERATO
<input type="radio"/> RECENTE	<input type="radio"/> RECENTE

Stato di dissesto	
<input type="radio"/> NUMEROSI DANNI	<input checked="" type="radio"/> DANNI NON PRESENTI
<input type="radio"/> POCHI DANNI	

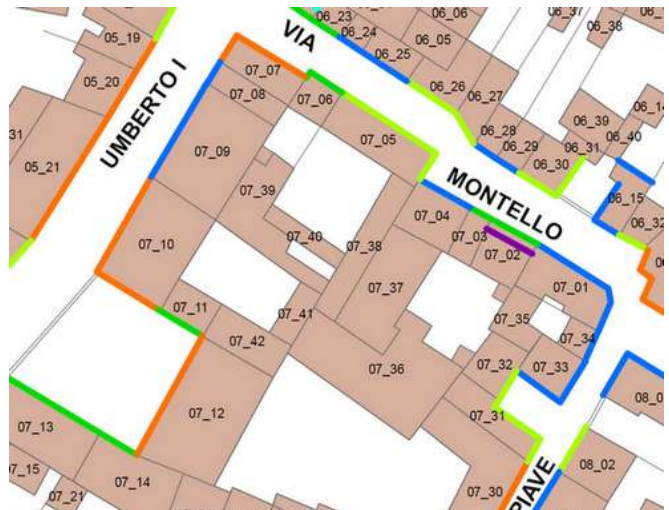
Elementi architettonici significativi		
<input type="checkbox"/> Archi-Volte	<input type="checkbox"/> Davanzali	<input type="checkbox"/> Abbaini
<input type="checkbox"/> Murature	<input type="checkbox"/> Contorni-Stipiti	<input type="checkbox"/> Affreschi
<input type="checkbox"/> Colonne	<input checked="" type="checkbox"/> Zoccolatura	<input type="checkbox"/> Decorazioni Pittoriche
<input type="checkbox"/> Logge	<input type="checkbox"/> Parapetti	<input type="checkbox"/> Decorazioni
<input type="checkbox"/> Portici	<input type="checkbox"/> Cortili antichi	<input type="checkbox"/> Intonaco
<input type="checkbox"/> Poggioli	<input type="checkbox"/> Gronde	<input type="checkbox"/> Tinteggiature
<input type="checkbox"/> Portali	<input type="checkbox"/> Inferriate	
<input type="checkbox"/> Infissi	<input type="checkbox"/> Coperture	

Valore architettonico	Tipo di interesse
<input type="radio"/> RILEVANTE	<input type="radio"/> STORICO
<input type="radio"/> BUONO	<input type="radio"/> ARCHITETTONICO
<input checked="" type="radio"/> MODESTO	<input checked="" type="radio"/> TIPOLOGICO
<input type="radio"/> NULLO	<input type="radio"/> AMBIENTALE / DI CONTESTO
	<input type="radio"/> NESSUNO-NEUTRO

Rilevanza paesistica	
<input type="radio"/> NEGATIVO, CONTRASTANTE	<input type="radio"/> CARATTERIZZ. DEL PAESAGGIO
<input checked="" type="radio"/> NEUTRO O SENZA RILIEVO	<input type="radio"/> COMPLEMENTARE DEL PAESAGGIO

Interventi ammessi come da N.T.A.	
<input type="checkbox"/> Interventi 1 livello	<input type="checkbox"/> Interventi 5 livello
<input type="checkbox"/> Interventi 2 livello	<input type="checkbox"/> Interventi 6 livello
<input type="checkbox"/> Interventi 3 livello	<input type="checkbox"/> Piano attuativo
<input checked="" type="checkbox"/> Interventi 4 livello	<input checked="" type="radio"/> Possibilità di coibentazione esterna tramite tecnica a cappotto

Note e prescrizioni aggiuntive:
Si prescrive inoltre la ricomposizione della facciata secondo con rapporti L/H coerenti con le esistenti storiche.





SCHEDA DI ANALISI E PROGETTO DI TUTELA DEI NUCLEI DI ANTICA FORMAZIONE

Allegato al Piano delle Regole per il recupero, la tutela e la valorizzazione dei nuclei di antica formazione

Località:	Link: 07_02
Indirizzo: Via Montello	Civico: 5
Nucleo: 07	Edificio: 02

Caratteristiche generali

 EDIFICIO PRINCIPALE
 EDIFICIO PERTINENZIALE

Proprietà

 PRIVATA
 PUBBLICA
 MISTA

Tipologia architettonica

 EDIFICIO A CORTE
 BLOCCO (isolato e non)
 EDIFICIO A SCHIERA/ IN LINEA
 VILLA
 PALAZZO SIGNORILE

Vincoli

 NESSUN VINCOLO
 VINCOLO MONUMENTALE
 VINCOLO PAESISTICO

Epoca storica

	A	B	C
FINO AL 1300	<input type="radio"/>	<input checked="" type="radio"/>	<input type="radio"/>
DAL 1300 AL 1500	<input type="radio"/>	<input checked="" type="radio"/>	<input type="radio"/>
DAL 1500 AL 1600	<input type="radio"/>	<input checked="" type="radio"/>	<input type="radio"/>
DAL 1600 AL 1700	<input type="radio"/>	<input checked="" type="radio"/>	<input type="radio"/>
DAL 1700 AL 1800	<input type="radio"/>	<input checked="" type="radio"/>	<input type="radio"/>
DAL 1810 AL 1854	<input checked="" type="radio"/>	<input checked="" type="radio"/>	<input type="radio"/>
DAL 1854 AL 1958	<input type="radio"/>	<input checked="" type="radio"/>	<input type="radio"/>
DAL 1958 AL 1970	<input type="radio"/>	<input checked="" type="radio"/>	<input checked="" type="radio"/>
DAL 1970 AL 2006	<input type="radio"/>	<input checked="" type="radio"/>	<input type="radio"/>
DOPO IL 2006	<input type="radio"/>	<input checked="" type="radio"/>	<input type="radio"/>

Aree scoperte

 CORTILE
 GIARDINO
 VERDE PRIVATO
 VERDE PUBBLICO
 PARCHEGGIO
 DEPOSITO
 INCOLTO
 NESSUNA

A = Di costruzione

B = Di ricostruzione

C = Di ristrutturazione totale con eventuali ampliamenti e/o addizioni

Destinazione d'uso prevalente

	Int.	P.T.	P.1°	P.2°	P.3°	P.4°	Altro
ACCESSORI RESIDENZA	<input checked="" type="radio"/>	<input type="radio"/>	<input type="radio"/>	<input type="radio"/>	<input checked="" type="radio"/>	<input checked="" type="radio"/>	<input checked="" type="radio"/>
RESIDENZA	<input checked="" type="radio"/>	<input checked="" type="radio"/>	<input checked="" type="radio"/>	<input checked="" type="radio"/>	<input checked="" type="radio"/>	<input checked="" type="radio"/>	<input checked="" type="radio"/>
ATTIVITA' COMMERCIALE	<input checked="" type="radio"/>	<input type="radio"/>	<input type="radio"/>	<input type="radio"/>	<input checked="" type="radio"/>	<input checked="" type="radio"/>	<input checked="" type="radio"/>
ATTIVITA' DIREZIONALE	<input checked="" type="radio"/>	<input type="radio"/>	<input type="radio"/>	<input type="radio"/>	<input checked="" type="radio"/>	<input checked="" type="radio"/>	<input checked="" type="radio"/>
STUDI PROFESSIONALI	<input checked="" type="radio"/>	<input type="radio"/>	<input type="radio"/>	<input type="radio"/>	<input checked="" type="radio"/>	<input checked="" type="radio"/>	<input checked="" type="radio"/>
ARTIGIANALE DI SERVIZIO	<input checked="" type="radio"/>	<input type="radio"/>	<input type="radio"/>	<input type="radio"/>	<input checked="" type="radio"/>	<input checked="" type="radio"/>	<input checked="" type="radio"/>
AUTORIMESSE	<input checked="" type="radio"/>	<input type="radio"/>	<input type="radio"/>	<input type="radio"/>	<input checked="" type="radio"/>	<input checked="" type="radio"/>	<input checked="" type="radio"/>
DEPOSITI	<input checked="" type="radio"/>	<input type="radio"/>	<input type="radio"/>	<input type="radio"/>	<input checked="" type="radio"/>	<input checked="" type="radio"/>	<input checked="" type="radio"/>
PUBBLICI ESERCIZI	<input checked="" type="radio"/>	<input type="radio"/>	<input type="radio"/>	<input type="radio"/>	<input checked="" type="radio"/>	<input checked="" type="radio"/>	<input checked="" type="radio"/>
SERVIZIO AGRICOLO	<input checked="" type="radio"/>	<input type="radio"/>	<input type="radio"/>	<input type="radio"/>	<input checked="" type="radio"/>	<input checked="" type="radio"/>	<input checked="" type="radio"/>
DESTINAZIONE PUBBLICA ISTRUZIONE	<input checked="" type="radio"/>	<input type="radio"/>	<input type="radio"/>	<input type="radio"/>	<input checked="" type="radio"/>	<input checked="" type="radio"/>	<input checked="" type="radio"/>
DESTINAZIONE PUBBL. CULTURA / SPETTACOLO	<input checked="" type="radio"/>	<input type="radio"/>	<input type="radio"/>	<input type="radio"/>	<input checked="" type="radio"/>	<input checked="" type="radio"/>	<input checked="" type="radio"/>
DESTINAZIONE PUBBLICA UFFICI PUBBLICI	<input checked="" type="radio"/>	<input type="radio"/>	<input type="radio"/>	<input type="radio"/>	<input checked="" type="radio"/>	<input checked="" type="radio"/>	<input checked="" type="radio"/>
DESTINAZIONE PUBBLICA CULTO	<input checked="" type="radio"/>	<input type="radio"/>	<input type="radio"/>	<input type="radio"/>	<input checked="" type="radio"/>	<input checked="" type="radio"/>	<input checked="" type="radio"/>
DESTINAZIONE PUBBLICA SANITA'	<input checked="" type="radio"/>	<input type="radio"/>	<input type="radio"/>	<input type="radio"/>	<input checked="" type="radio"/>	<input checked="" type="radio"/>	<input checked="" type="radio"/>
DESTINAZIONE PUBBLICA ASSISTENZA	<input checked="" type="radio"/>	<input type="radio"/>	<input type="radio"/>	<input type="radio"/>	<input checked="" type="radio"/>	<input checked="" type="radio"/>	<input checked="" type="radio"/>
DESTINAZIONE PUBBLICA SICUREZZA	<input checked="" type="radio"/>	<input type="radio"/>	<input type="radio"/>	<input type="radio"/>	<input checked="" type="radio"/>	<input checked="" type="radio"/>	<input checked="" type="radio"/>
DESTINAZIONE PUBBLICA SPORT	<input checked="" type="radio"/>	<input type="radio"/>	<input type="radio"/>	<input type="radio"/>	<input checked="" type="radio"/>	<input checked="" type="radio"/>	<input checked="" type="radio"/>



SCHEDA DI ANALISI E PROGETTO DI TUTELA DEI NUCLEI DI ANTICA FORMAZIONE

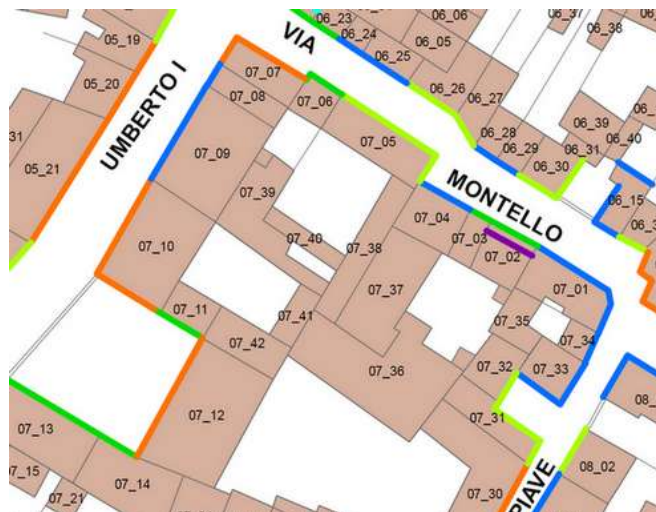
Allegato al Piano delle Regole per il recupero, la tutela e la valorizzazione dei nuclei di antica formazione

Località:	Link: 07_02
Indirizzo: Via Montello	Civico: 5
Nucleo: 07	Edificio: 02

Dotazione di parcheggi:

Stato di conservazione	Valore architettonico	Tipo di interesse
Coerenza e integrità tipologica	<input type="radio"/> RILEVANTE <input type="radio"/> BUONO <input checked="" type="radio"/> MODESTO <input type="radio"/> NULLO	<input type="radio"/> STORICO <input type="radio"/> ARCHITETTONICO <input checked="" type="radio"/> TIPOLOGICO <input type="radio"/> AMBIENTALE / DI CONTESTO <input type="radio"/> NESSUNO-NEUTRO
Compositivo/Architett.	Rilevanza paesistica	
<input type="radio"/> INTEGRO <input type="radio"/> RIPRISTINATO <input type="radio"/> TRASFORMATO <input type="radio"/> AMPLIATO <input type="radio"/> RECENTE	<input type="radio"/> NEGATIVO, CONTRASTANTE <input type="radio"/> CARATTERIZZ. DEL PAESAGGIO <input type="radio"/> NEUTRO O SENZA RILIEVO <input checked="" type="radio"/> COMPLEMENTARE DEL PAESAGGIO	
<input type="radio"/> POCO ALTERATO <input checked="" type="radio"/> ALTERATO <input type="radio"/> MOLTO ALTERATO <input type="radio"/> RECENTE	Interventi ammessi come da N.T.A.	
Stato di dissesto	<input type="checkbox"/> Interventi 1 livello <input type="checkbox"/> Interventi 2 livello <input type="checkbox"/> Interventi 3 livello <input checked="" type="checkbox"/> Interventi 4 livello <input type="checkbox"/> Interventi 5 livello <input type="checkbox"/> Interventi 6 livello <input type="checkbox"/> Piano attuativo <input type="checkbox"/> Possibilità di coibentazione esterna tramite tecnica a cappotto	
<input type="radio"/> NUMEROSI DANNI <input type="radio"/> POCHI DANNI		
<input type="radio"/> DANNI NON PRESENTI		
Elementi architettonici significativi		
<input checked="" type="checkbox"/> Archi-Volte <input type="checkbox"/> Murature <input type="checkbox"/> Colonne <input type="checkbox"/> Logge <input type="checkbox"/> Portici <input type="checkbox"/> Poggioli <input checked="" type="checkbox"/> Portali <input type="checkbox"/> Infissi	<input type="checkbox"/> Davanzali <input type="checkbox"/> Contorni-Stipiti <input checked="" type="checkbox"/> Zoccolatura <input type="checkbox"/> Parapetti <input type="checkbox"/> Cortili antichi <input type="checkbox"/> Gronde <input type="checkbox"/> Inferriate <input type="checkbox"/> Coperture	<input type="checkbox"/> Abbaini <input type="checkbox"/> Affreschi <input type="checkbox"/> Decorazioni Pittoriche <input type="checkbox"/> Decorazioni <input type="checkbox"/> Intonaco <input type="checkbox"/> Tinteggiature

Note e prescrizioni aggiuntive:
Si prescrive il mantenimento e la tutela degli elementi architettonici significativi, nonché la modifica del colore della tinteggiatura utilizzando la gamma dei colori delle terre.





SCHEDA DI ANALISI E PROGETTO DI TUTELA DEI NUCLEI DI ANTICA FORMAZIONE

Allegato al Piano delle Regole per il recupero, la tutela e la valorizzazione dei nuclei di antica formazione

Località:	Link: 07_03
Indirizzo: Via Montello	Civico: 7
Nucleo: 07	Edificio: 03

Caratteristiche generali

 EDIFICIO PRINCIPALE
 EDIFICIO PERTINENZIALE

Proprietà

 PRIVATA
 PUBBLICA
 MISTA

Tipologia architettonica

 EDIFICIO A CORTE
 BLOCCO (isolato e non)
 EDIFICIO A SCHIERA/ IN LINEA
 VILLA
 PALAZZO SIGNORILE

Vincoli

 NESSUN VINCOLO
 VINCOLO MONUMENTALE
 VINCOLO PAESISTICO

Epoca storica

	A	B	C
FINO AL 1300	<input type="radio"/>	<input checked="" type="radio"/>	<input type="radio"/>
DAL 1300 AL 1500	<input type="radio"/>	<input checked="" type="radio"/>	<input type="radio"/>
DAL 1500 AL 1600	<input type="radio"/>	<input checked="" type="radio"/>	<input type="radio"/>
DAL 1600 AL 1700	<input type="radio"/>	<input checked="" type="radio"/>	<input type="radio"/>
DAL 1700 AL 1800	<input type="radio"/>	<input checked="" type="radio"/>	<input type="radio"/>
DAL 1810 AL 1854	<input checked="" type="radio"/>	<input checked="" type="radio"/>	<input type="radio"/>
DAL 1854 AL 1958	<input type="radio"/>	<input checked="" type="radio"/>	<input type="radio"/>
DAL 1958 AL 1970	<input type="radio"/>	<input checked="" type="radio"/>	<input type="radio"/>
DAL 1970 AL 2006	<input type="radio"/>	<input checked="" type="radio"/>	<input checked="" type="radio"/>
DOPO IL 2006	<input type="radio"/>	<input checked="" type="radio"/>	<input type="radio"/>

Aree scoperte

 CORTILE
 GIARDINO
 VERDE PRIVATO
 VERDE PUBBLICO
 PARCHEGGIO
 DEPOSITO
 INCOLTO
 NESSUNA

A = Di costruzione

B = Di ricostruzione

C = Di ristrutturazione totale con eventuali ampliamenti e/o addizioni

Destinazione d'uso prevalente

	Int.	P.T.	P.1°	P.2°	P.3°	P.4°	Altro
ACCESSORI RESIDENZA	<input checked="" type="radio"/>	<input type="radio"/>	<input type="radio"/>	<input checked="" type="radio"/>	<input checked="" type="radio"/>	<input checked="" type="radio"/>	<input checked="" type="radio"/>
RESIDENZA	<input checked="" type="radio"/>	<input checked="" type="radio"/>	<input checked="" type="radio"/>	<input checked="" type="radio"/>	<input checked="" type="radio"/>	<input checked="" type="radio"/>	<input checked="" type="radio"/>
ATTIVITA' COMMERCIALE	<input checked="" type="radio"/>	<input type="radio"/>	<input type="radio"/>	<input checked="" type="radio"/>	<input checked="" type="radio"/>	<input checked="" type="radio"/>	<input checked="" type="radio"/>
ATTIVITA' DIREZIONALE	<input checked="" type="radio"/>	<input type="radio"/>	<input type="radio"/>	<input checked="" type="radio"/>	<input checked="" type="radio"/>	<input checked="" type="radio"/>	<input checked="" type="radio"/>
STUDI PROFESSIONALI	<input checked="" type="radio"/>	<input type="radio"/>	<input type="radio"/>	<input checked="" type="radio"/>	<input checked="" type="radio"/>	<input checked="" type="radio"/>	<input checked="" type="radio"/>
ARTIGIANALE DI SERVIZIO	<input checked="" type="radio"/>	<input type="radio"/>	<input type="radio"/>	<input checked="" type="radio"/>	<input checked="" type="radio"/>	<input checked="" type="radio"/>	<input checked="" type="radio"/>
AUTORIMESSE	<input checked="" type="radio"/>	<input type="radio"/>	<input type="radio"/>	<input checked="" type="radio"/>	<input checked="" type="radio"/>	<input checked="" type="radio"/>	<input checked="" type="radio"/>
DEPOSITI	<input checked="" type="radio"/>	<input type="radio"/>	<input type="radio"/>	<input checked="" type="radio"/>	<input checked="" type="radio"/>	<input checked="" type="radio"/>	<input checked="" type="radio"/>
PUBBLICI ESERCIZI	<input checked="" type="radio"/>	<input type="radio"/>	<input type="radio"/>	<input checked="" type="radio"/>	<input checked="" type="radio"/>	<input checked="" type="radio"/>	<input checked="" type="radio"/>
SERVIZIO AGRICOLO	<input checked="" type="radio"/>	<input type="radio"/>	<input type="radio"/>	<input checked="" type="radio"/>	<input checked="" type="radio"/>	<input checked="" type="radio"/>	<input checked="" type="radio"/>
DESTINAZIONE PUBBLICA ISTRUZIONE	<input checked="" type="radio"/>	<input type="radio"/>	<input type="radio"/>	<input checked="" type="radio"/>	<input checked="" type="radio"/>	<input checked="" type="radio"/>	<input checked="" type="radio"/>
DESTINAZIONE PUBBL. CULTURA / SPETTACOLO	<input checked="" type="radio"/>	<input type="radio"/>	<input type="radio"/>	<input checked="" type="radio"/>	<input checked="" type="radio"/>	<input checked="" type="radio"/>	<input checked="" type="radio"/>
DESTINAZIONE PUBBLICA UFFICI PUBBLICI	<input checked="" type="radio"/>	<input type="radio"/>	<input type="radio"/>	<input checked="" type="radio"/>	<input checked="" type="radio"/>	<input checked="" type="radio"/>	<input checked="" type="radio"/>
DESTINAZIONE PUBBLICA CULTO	<input checked="" type="radio"/>	<input type="radio"/>	<input type="radio"/>	<input checked="" type="radio"/>	<input checked="" type="radio"/>	<input checked="" type="radio"/>	<input checked="" type="radio"/>
DESTINAZIONE PUBBLICA SANITA'	<input checked="" type="radio"/>	<input type="radio"/>	<input type="radio"/>	<input checked="" type="radio"/>	<input checked="" type="radio"/>	<input checked="" type="radio"/>	<input checked="" type="radio"/>
DESTINAZIONE PUBBLICA ASSISTENZA	<input checked="" type="radio"/>	<input type="radio"/>	<input type="radio"/>	<input checked="" type="radio"/>	<input checked="" type="radio"/>	<input checked="" type="radio"/>	<input checked="" type="radio"/>
DESTINAZIONE PUBBLICA SICUREZZA	<input checked="" type="radio"/>	<input type="radio"/>	<input type="radio"/>	<input checked="" type="radio"/>	<input checked="" type="radio"/>	<input checked="" type="radio"/>	<input checked="" type="radio"/>
DESTINAZIONE PUBBLICA SPORT	<input checked="" type="radio"/>	<input type="radio"/>	<input type="radio"/>	<input checked="" type="radio"/>	<input checked="" type="radio"/>	<input checked="" type="radio"/>	<input checked="" type="radio"/>



SCHEDA DI ANALISI E PROGETTO DI TUTELA DEI NUCLEI DI ANTICA FORMAZIONE

Allegato al Piano delle Regole per il recupero, la tutela e la valorizzazione dei nuclei di antica formazione

Località:		Link:	07_03
Indirizzo:	Via Montello	Civico:	7
Nucleo:	07	Edificio:	03

Dotazione di parcheggi:

Stato di conservazione	
Coerenza e integrità tipologica	Compositivo/Architett.
<input checked="" type="radio"/> INTEGRO	<input type="radio"/> INTEGRO
<input type="radio"/> RIPRISTINATO	<input checked="" type="radio"/> POCO ALTERATO
<input type="radio"/> TRASFORMATO	<input type="radio"/> ALTERATO
<input type="radio"/> AMPLIATO	<input type="radio"/> MOLTO ALTERATO
<input type="radio"/> RECENTE	<input type="radio"/> RECENTE

Stato di dissesto	
<input type="radio"/> NUMEROSI DANNI	<input checked="" type="radio"/> DANNI NON PRESENTI
<input type="radio"/> POCHI DANNI	

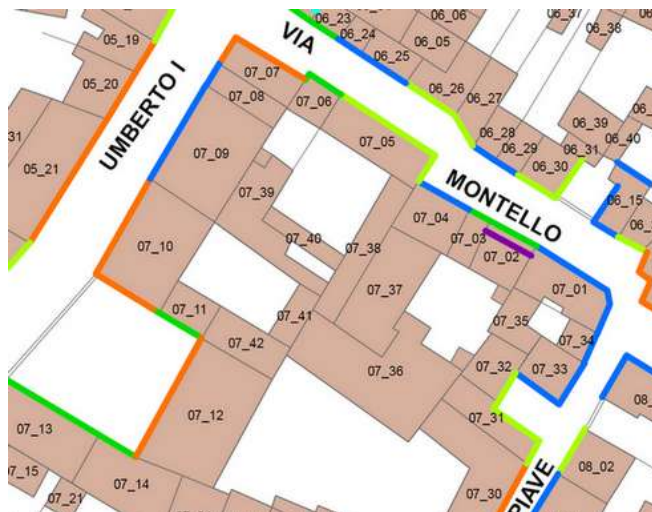
Elementi architettonici significativi		
<input type="checkbox"/> Archi-Volte	<input type="checkbox"/> Davanzali	<input type="checkbox"/> Abbaini
<input type="checkbox"/> Murature	<input type="checkbox"/> Contorni-Stipiti	<input type="checkbox"/> Affreschi
<input type="checkbox"/> Colonne	<input type="checkbox"/> Zoccolatura	<input type="checkbox"/> Decorazioni Pittoriche
<input type="checkbox"/> Logge	<input type="checkbox"/> Parapetti	<input type="checkbox"/> Decorazioni
<input type="checkbox"/> Portici	<input type="checkbox"/> Cortili antichi	<input type="checkbox"/> Intonaco
<input type="checkbox"/> Poggioli	<input type="checkbox"/> Gronde	<input type="checkbox"/> Tinteggiature
<input type="checkbox"/> Portali	<input type="checkbox"/> Inferriate	
<input type="checkbox"/> Infissi	<input type="checkbox"/> Coperture	

Valore architettonico	Tipo di interesse
<input type="radio"/> RILEVANTE	<input type="radio"/> STORICO
<input type="radio"/> BUONO	<input type="radio"/> ARCHITETTONICO
<input checked="" type="radio"/> MODESTO	<input checked="" type="radio"/> TIPOLOGICO
<input type="radio"/> NULLO	<input type="radio"/> AMBIENTALE / DI CONTESTO
	<input type="radio"/> NESSUNO-NEUTRO

Rilevanza paesistica	
<input type="radio"/> NEGATIVO, CONTRASTANTE	<input type="radio"/> CARATTERIZZ. DEL PAESAGGIO
<input type="radio"/> NEUTRO O SENZA RILIEVO	<input checked="" type="radio"/> COMPLEMENTARE DEL PAESAGGIO

Interventi ammessi come da N.T.A.	
<input type="checkbox"/> Interventi 1 livello	<input type="checkbox"/> Interventi 5 livello
<input type="checkbox"/> Interventi 2 livello	<input type="checkbox"/> Interventi 6 livello
<input type="checkbox"/> Interventi 3 livello	<input type="checkbox"/> Piano attuativo
<input checked="" type="checkbox"/> Interventi 4 livello	<input type="checkbox"/> Possibilità di coibentazione esterna tramite tecnica a cappotto

Note e prescrizioni aggiuntive:





SCHEDA DI ANALISI E PROGETTO DI TUTELA DEI NUCLEI DI ANTICA FORMAZIONE

Allegato al Piano delle Regole per il recupero, la tutela e la valorizzazione dei nuclei di antica formazione

Località:	Link: 07_04
Indirizzo: Via Montello	Civico: 9
Nucleo: 07	Edificio: 04

Caratteristiche generali

 EDIFICIO PRINCIPALE
 EDIFICIO PERTINENZIALE

Proprietà

 PRIVATA
 PUBBLICA
 MISTA

Tipologia architettonica

 EDIFICIO A CORTE
 BLOCCO (isolato e non)
 EDIFICIO A SCHIERA/ IN LINEA
 VILLA
 PALAZZO SIGNORILE

Vincoli

 NESSUN VINCOLO
 VINCOLO MONUMENTALE
 VINCOLO PAESISTICO

Epoca storica

	A	B	C
FINO AL 1300	<input type="radio"/>	<input checked="" type="radio"/>	<input checked="" type="radio"/>
DAL 1300 AL 1500	<input type="radio"/>	<input checked="" type="radio"/>	<input checked="" type="radio"/>
DAL 1500 AL 1600	<input type="radio"/>	<input checked="" type="radio"/>	<input checked="" type="radio"/>
DAL 1600 AL 1700	<input type="radio"/>	<input checked="" type="radio"/>	<input checked="" type="radio"/>
DAL 1700 AL 1800	<input type="radio"/>	<input checked="" type="radio"/>	<input checked="" type="radio"/>
DAL 1810 AL 1854	<input checked="" type="radio"/>	<input checked="" type="radio"/>	<input checked="" type="radio"/>
DAL 1854 AL 1958	<input type="radio"/>	<input checked="" type="radio"/>	<input checked="" type="radio"/>
DAL 1958 AL 1970	<input type="radio"/>	<input checked="" type="radio"/>	<input checked="" type="radio"/>
DAL 1970 AL 2006	<input type="radio"/>	<input checked="" type="radio"/>	<input checked="" type="radio"/>
DOPO IL 2006	<input type="radio"/>	<input checked="" type="radio"/>	<input checked="" type="radio"/>

Aree scoperte

 CORTILE
 GIARDINO
 VERDE PRIVATO
 VERDE PUBBLICO
 PARCHEGGIO
 DEPOSITO
 INCOLTO
 NESSUNA

A = Di costruzione

B = Di ricostruzione

C = Di ristrutturazione totale con eventuali ampliamenti e/o addizioni

Destinazione d'uso prevalente

	Int.	P.T.	P.1°	P.2°	P.3°	P.4°	Altro
ACCESSORI RESIDENZA	<input checked="" type="radio"/>	<input type="radio"/>	<input type="radio"/>	<input checked="" type="radio"/>	<input checked="" type="radio"/>	<input checked="" type="radio"/>	<input checked="" type="radio"/>
RESIDENZA	<input checked="" type="radio"/>	<input checked="" type="radio"/>	<input checked="" type="radio"/>	<input checked="" type="radio"/>	<input checked="" type="radio"/>	<input checked="" type="radio"/>	<input checked="" type="radio"/>
ATTIVITA' COMMERCIALE	<input checked="" type="radio"/>	<input type="radio"/>	<input type="radio"/>	<input checked="" type="radio"/>	<input checked="" type="radio"/>	<input checked="" type="radio"/>	<input checked="" type="radio"/>
ATTIVITA' DIREZIONALE	<input checked="" type="radio"/>	<input type="radio"/>	<input type="radio"/>	<input checked="" type="radio"/>	<input checked="" type="radio"/>	<input checked="" type="radio"/>	<input checked="" type="radio"/>
STUDI PROFESSIONALI	<input checked="" type="radio"/>	<input type="radio"/>	<input type="radio"/>	<input checked="" type="radio"/>	<input checked="" type="radio"/>	<input checked="" type="radio"/>	<input checked="" type="radio"/>
ARTIGIANALE DI SERVIZIO	<input checked="" type="radio"/>	<input type="radio"/>	<input type="radio"/>	<input checked="" type="radio"/>	<input checked="" type="radio"/>	<input checked="" type="radio"/>	<input checked="" type="radio"/>
AUTORIMESSE	<input checked="" type="radio"/>	<input type="radio"/>	<input type="radio"/>	<input checked="" type="radio"/>	<input checked="" type="radio"/>	<input checked="" type="radio"/>	<input checked="" type="radio"/>
DEPOSITI	<input checked="" type="radio"/>	<input type="radio"/>	<input type="radio"/>	<input checked="" type="radio"/>	<input checked="" type="radio"/>	<input checked="" type="radio"/>	<input checked="" type="radio"/>
PUBBLICI ESERCIZI	<input checked="" type="radio"/>	<input type="radio"/>	<input type="radio"/>	<input checked="" type="radio"/>	<input checked="" type="radio"/>	<input checked="" type="radio"/>	<input checked="" type="radio"/>
SERVIZIO AGRICOLO	<input checked="" type="radio"/>	<input type="radio"/>	<input type="radio"/>	<input checked="" type="radio"/>	<input checked="" type="radio"/>	<input checked="" type="radio"/>	<input checked="" type="radio"/>
DESTINAZIONE PUBBLICA ISTRUZIONE	<input checked="" type="radio"/>	<input type="radio"/>	<input type="radio"/>	<input checked="" type="radio"/>	<input checked="" type="radio"/>	<input checked="" type="radio"/>	<input checked="" type="radio"/>
DESTINAZIONE PUBBL. CULTURA / SPETTACOLO	<input checked="" type="radio"/>	<input type="radio"/>	<input type="radio"/>	<input checked="" type="radio"/>	<input checked="" type="radio"/>	<input checked="" type="radio"/>	<input checked="" type="radio"/>
DESTINAZIONE PUBBLICA UFFICI PUBBLICI	<input checked="" type="radio"/>	<input type="radio"/>	<input type="radio"/>	<input checked="" type="radio"/>	<input checked="" type="radio"/>	<input checked="" type="radio"/>	<input checked="" type="radio"/>
DESTINAZIONE PUBBLICA CULTO	<input checked="" type="radio"/>	<input type="radio"/>	<input type="radio"/>	<input checked="" type="radio"/>	<input checked="" type="radio"/>	<input checked="" type="radio"/>	<input checked="" type="radio"/>
DESTINAZIONE PUBBLICA SANITA'	<input checked="" type="radio"/>	<input type="radio"/>	<input type="radio"/>	<input checked="" type="radio"/>	<input checked="" type="radio"/>	<input checked="" type="radio"/>	<input checked="" type="radio"/>
DESTINAZIONE PUBBLICA ASSISTENZA	<input checked="" type="radio"/>	<input type="radio"/>	<input type="radio"/>	<input checked="" type="radio"/>	<input checked="" type="radio"/>	<input checked="" type="radio"/>	<input checked="" type="radio"/>
DESTINAZIONE PUBBLICA SICUREZZA	<input checked="" type="radio"/>	<input type="radio"/>	<input type="radio"/>	<input checked="" type="radio"/>	<input checked="" type="radio"/>	<input checked="" type="radio"/>	<input checked="" type="radio"/>
DESTINAZIONE PUBBLICA SPORT	<input checked="" type="radio"/>	<input type="radio"/>	<input type="radio"/>	<input checked="" type="radio"/>	<input checked="" type="radio"/>	<input checked="" type="radio"/>	<input checked="" type="radio"/>



SCHEDA DI ANALISI E PROGETTO DI TUTELA DEI NUCLEI DI ANTICA FORMAZIONE

Allegato al Piano delle Regole per il recupero, la tutela e la valorizzazione dei nuclei di antica formazione

Località:	Link: 07_04
Indirizzo: Via Montello	Civico: 9
Nucleo: 07	Edificio: 04

Dotazione di parcheggi:

Stato di conservazione	
Coerenza e integrità tipologica	Compositivo/Architett.
<input checked="" type="radio"/> INTEGRO	<input type="radio"/> INTEGRO
<input type="radio"/> RIPRISTINATO	<input checked="" type="radio"/> POCO ALTERATO
<input type="radio"/> TRASFORMATO	<input type="radio"/> ALTERATO
<input type="radio"/> AMPLIATO	<input type="radio"/> MOLTO ALTERATO
<input type="radio"/> RECENTE	<input type="radio"/> RECENTE

Stato di dissesto	
<input type="radio"/> NUMEROSI DANNI	<input checked="" type="radio"/> DANNI NON PRESENTI
<input type="radio"/> POCHI DANNI	

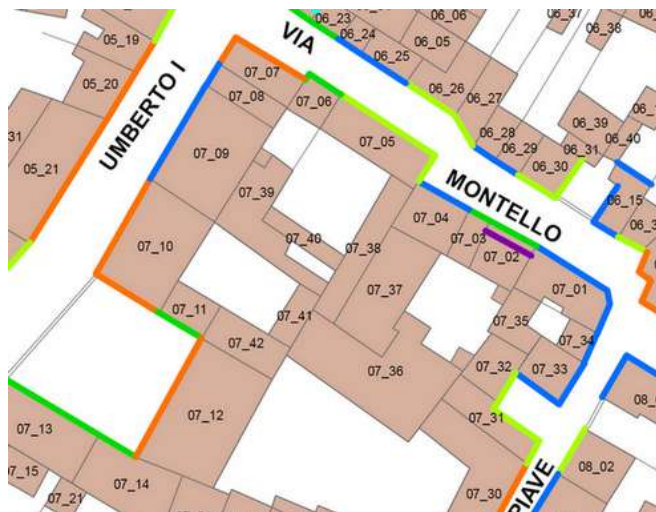
Elementi architettonici significativi		
<input type="checkbox"/> Archi-Volte	<input type="checkbox"/> Davanzali	<input type="checkbox"/> Abbaini
<input type="checkbox"/> Murature	<input type="checkbox"/> Contorni-Stipiti	<input type="checkbox"/> Affreschi
<input type="checkbox"/> Colonne	<input type="checkbox"/> Zoccolatura	<input type="checkbox"/> Decorazioni Pittoriche
<input type="checkbox"/> Logge	<input type="checkbox"/> Parapetti	<input type="checkbox"/> Decorazioni
<input type="checkbox"/> Portici	<input type="checkbox"/> Cortili antichi	<input type="checkbox"/> Intonaco
<input type="checkbox"/> Poggioli	<input type="checkbox"/> Gronde	<input type="checkbox"/> Tinteggiature
<input type="checkbox"/> Portali	<input type="checkbox"/> Inferriate	
<input type="checkbox"/> Infissi	<input type="checkbox"/> Coperture	

Valore architettonico	Tipo di interesse
<input type="radio"/> RILEVANTE	<input type="radio"/> STORICO
<input type="radio"/> BUONO	<input type="radio"/> ARCHITETTONICO
<input checked="" type="radio"/> MODESTO	<input checked="" type="radio"/> TIPOLOGICO
<input type="radio"/> NULLO	<input type="radio"/> AMBIENTALE / DI CONTESTO
	<input type="radio"/> NESSUNO-NEUTRO

Rilevanza paesistica	
<input type="radio"/> NEGATIVO, CONTRASTANTE	<input type="radio"/> CARATTERIZZ. DEL PAESAGGIO
<input type="radio"/> NEUTRO O SENZA RILIEVO	<input checked="" type="radio"/> COMPLEMENTARE DEL PAESAGGIO

Interventi ammessi come da N.T.A.	
<input type="checkbox"/> Interventi 1 livello	<input type="checkbox"/> Interventi 5 livello
<input type="checkbox"/> Interventi 2 livello	<input type="checkbox"/> Interventi 6 livello
<input type="checkbox"/> Interventi 3 livello	<input type="checkbox"/> Piano attuativo
<input checked="" type="checkbox"/> Interventi 4 livello	<input type="checkbox"/> Possibilità di coibentazione esterna tramite tecnica a cappotto

Note e prescrizioni aggiuntive:





SCHEDA DI ANALISI E PROGETTO DI TUTELA DEI NUCLEI DI ANTICA FORMAZIONE

Allegato al Piano delle Regole per il recupero, la tutela e la valorizzazione dei nuclei di antica formazione

Località:	Link: 07_05
Indirizzo: Via Montello	Civico: 11
Nucleo: 07	Edificio: 05

Caratteristiche generali

 EDIFICIO PRINCIPALE
 EDIFICIO PERTINENZIALE

Proprietà

 PRIVATA
 PUBBLICA
 MISTA

Tipologia architettonica

 EDIFICIO A CORTE
 BLOCCO (isolato e non)
 EDIFICIO A SCHIERA/ IN LINEA
 VILLA
 PALAZZO SIGNORILE

Vincoli

 NESSUN VINCOLO
 VINCOLO MONUMENTALE
 VINCOLO PAESISTICO

Epoca storica

	A	B	C
FINO AL 1300	<input type="radio"/>	<input checked="" type="radio"/>	<input type="radio"/>
DAL 1300 AL 1500	<input type="radio"/>	<input checked="" type="radio"/>	<input type="radio"/>
DAL 1500 AL 1600	<input type="radio"/>	<input checked="" type="radio"/>	<input type="radio"/>
DAL 1600 AL 1700	<input type="radio"/>	<input checked="" type="radio"/>	<input type="radio"/>
DAL 1700 AL 1800	<input type="radio"/>	<input checked="" type="radio"/>	<input type="radio"/>
DAL 1810 AL 1854	<input checked="" type="radio"/>	<input checked="" type="radio"/>	<input type="radio"/>
DAL 1854 AL 1958	<input type="radio"/>	<input checked="" type="radio"/>	<input type="radio"/>
DAL 1958 AL 1970	<input type="radio"/>	<input checked="" type="radio"/>	<input type="radio"/>
DAL 1970 AL 2006	<input type="radio"/>	<input checked="" type="radio"/>	<input checked="" type="radio"/>
DOPO IL 2006	<input type="radio"/>	<input checked="" type="radio"/>	<input type="radio"/>

Aree scoperte

 CORTILE
 GIARDINO
 VERDE PRIVATO
 VERDE PUBBLICO
 PARCHEGGIO
 DEPOSITO
 INCOLTO
 NESSUNA

A = Di costruzione

B = Di ricostruzione

C = Di ristrutturazione totale con eventuali ampliamenti e/o addizioni

Destinazione d'uso prevalente

	Int.	P.T.	P.1°	P.2°	P.3°	P.4°	Altro
ACCESSORI RESIDENZA	<input checked="" type="radio"/>	<input type="radio"/>	<input type="radio"/>	<input checked="" type="radio"/>	<input checked="" type="radio"/>	<input checked="" type="radio"/>	<input checked="" type="radio"/>
RESIDENZA	<input checked="" type="radio"/>	<input checked="" type="radio"/>	<input checked="" type="radio"/>	<input checked="" type="radio"/>	<input checked="" type="radio"/>	<input checked="" type="radio"/>	<input checked="" type="radio"/>
ATTIVITA' COMMERCIALE	<input checked="" type="radio"/>	<input type="radio"/>	<input type="radio"/>	<input checked="" type="radio"/>	<input checked="" type="radio"/>	<input checked="" type="radio"/>	<input checked="" type="radio"/>
ATTIVITA' DIREZIONALE	<input checked="" type="radio"/>	<input type="radio"/>	<input type="radio"/>	<input checked="" type="radio"/>	<input checked="" type="radio"/>	<input checked="" type="radio"/>	<input checked="" type="radio"/>
STUDI PROFESSIONALI	<input checked="" type="radio"/>	<input type="radio"/>	<input type="radio"/>	<input checked="" type="radio"/>	<input checked="" type="radio"/>	<input checked="" type="radio"/>	<input checked="" type="radio"/>
ARTIGIANALE DI SERVIZIO	<input checked="" type="radio"/>	<input type="radio"/>	<input type="radio"/>	<input checked="" type="radio"/>	<input checked="" type="radio"/>	<input checked="" type="radio"/>	<input checked="" type="radio"/>
AUTORIMESSE	<input checked="" type="radio"/>	<input type="radio"/>	<input type="radio"/>	<input checked="" type="radio"/>	<input checked="" type="radio"/>	<input checked="" type="radio"/>	<input checked="" type="radio"/>
DEPOSITI	<input checked="" type="radio"/>	<input type="radio"/>	<input type="radio"/>	<input checked="" type="radio"/>	<input checked="" type="radio"/>	<input checked="" type="radio"/>	<input checked="" type="radio"/>
PUBBLICI ESERCIZI	<input checked="" type="radio"/>	<input type="radio"/>	<input type="radio"/>	<input checked="" type="radio"/>	<input checked="" type="radio"/>	<input checked="" type="radio"/>	<input checked="" type="radio"/>
SERVIZIO AGRICOLO	<input checked="" type="radio"/>	<input type="radio"/>	<input type="radio"/>	<input checked="" type="radio"/>	<input checked="" type="radio"/>	<input checked="" type="radio"/>	<input checked="" type="radio"/>
DESTINAZIONE PUBBLICA ISTRUZIONE	<input checked="" type="radio"/>	<input type="radio"/>	<input type="radio"/>	<input checked="" type="radio"/>	<input checked="" type="radio"/>	<input checked="" type="radio"/>	<input checked="" type="radio"/>
DESTINAZIONE PUBBL. CULTURA / SPETTACOLO	<input checked="" type="radio"/>	<input type="radio"/>	<input type="radio"/>	<input checked="" type="radio"/>	<input checked="" type="radio"/>	<input checked="" type="radio"/>	<input checked="" type="radio"/>
DESTINAZIONE PUBBLICA UFFICI PUBBLICI	<input checked="" type="radio"/>	<input type="radio"/>	<input type="radio"/>	<input checked="" type="radio"/>	<input checked="" type="radio"/>	<input checked="" type="radio"/>	<input checked="" type="radio"/>
DESTINAZIONE PUBBLICA CULTO	<input checked="" type="radio"/>	<input type="radio"/>	<input type="radio"/>	<input checked="" type="radio"/>	<input checked="" type="radio"/>	<input checked="" type="radio"/>	<input checked="" type="radio"/>
DESTINAZIONE PUBBLICA SANITA'	<input checked="" type="radio"/>	<input type="radio"/>	<input type="radio"/>	<input checked="" type="radio"/>	<input checked="" type="radio"/>	<input checked="" type="radio"/>	<input checked="" type="radio"/>
DESTINAZIONE PUBBLICA ASSISTENZA	<input checked="" type="radio"/>	<input type="radio"/>	<input type="radio"/>	<input checked="" type="radio"/>	<input checked="" type="radio"/>	<input checked="" type="radio"/>	<input checked="" type="radio"/>
DESTINAZIONE PUBBLICA SICUREZZA	<input checked="" type="radio"/>	<input type="radio"/>	<input type="radio"/>	<input checked="" type="radio"/>	<input checked="" type="radio"/>	<input checked="" type="radio"/>	<input checked="" type="radio"/>
DESTINAZIONE PUBBLICA SPORT	<input checked="" type="radio"/>	<input type="radio"/>	<input type="radio"/>	<input checked="" type="radio"/>	<input checked="" type="radio"/>	<input checked="" type="radio"/>	<input checked="" type="radio"/>



SCHEDA DI ANALISI E PROGETTO DI TUTELA DEI NUCLEI DI ANTICA FORMAZIONE

Allegato al Piano delle Regole per il recupero, la tutela e la valorizzazione dei nuclei di antica formazione

Località:	Link: 07_05
Indirizzo: Via Montello	Civico: 11
Nucleo: 07	Edificio: 05

Dotazione di parcheggi:

Stato di conservazione	
Coerenza e integrità tipologica	Compositivo/Architett.
<input type="radio"/> INTEGRO	<input type="radio"/> INTEGRO
<input checked="" type="radio"/> RIPRISTINATO	<input type="radio"/> POCO ALTERATO
<input type="radio"/> TRASFORMATO	<input checked="" type="radio"/> ALTERATO
<input type="radio"/> AMPLIATO	<input type="radio"/> MOLTO ALTERATO
<input type="radio"/> RECENTE	<input type="radio"/> RECENTE

Stato di dissesto	
<input type="radio"/> NUMEROSI DANNI	<input checked="" type="radio"/> DANNI NON PRESENTI
<input type="radio"/> POCHI DANNI	

Elementi architettonici significativi		
<input checked="" type="checkbox"/> Archi-Volte	<input type="checkbox"/> Davanzali	<input type="checkbox"/> Abbaini
<input type="checkbox"/> Murature	<input type="checkbox"/> Contorni-Stipiti	<input type="checkbox"/> Affreschi
<input type="checkbox"/> Colonne	<input type="checkbox"/> Zoccolatura	<input type="checkbox"/> Decorazioni Pittoriche
<input type="checkbox"/> Logge	<input type="checkbox"/> Parapetti	<input type="checkbox"/> Decorazioni
<input type="checkbox"/> Portici	<input type="checkbox"/> Cortili antichi	<input type="checkbox"/> Intonaco
<input type="checkbox"/> Poggioli	<input type="checkbox"/> Gronde	<input type="checkbox"/> Tinteggiature
<input checked="" type="checkbox"/> Portali	<input type="checkbox"/> Inferriate	
<input type="checkbox"/> Infissi	<input type="checkbox"/> Coperture	

Valore architettonico	Tipo di interesse
<input type="radio"/> RILEVANTE	<input type="radio"/> STORICO
<input type="radio"/> BUONO	<input type="radio"/> ARCHITETTONICO
<input checked="" type="radio"/> MODESTO	<input checked="" type="radio"/> TIPOLOGICO
<input type="radio"/> NULLO	<input type="radio"/> AMBIENTALE / DI CONTESTO
	<input type="radio"/> NESSUNO-NEUTRO

Rilevanza paesistica	
<input type="radio"/> NEGATIVO, CONTRASTANTE	<input type="radio"/> CARATTERIZZ. DEL PAESAGGIO
<input type="radio"/> NEUTRO O SENZA RILIEVO	<input checked="" type="radio"/> COMPLEMENTARE DEL PAESAGGIO

Interventi ammessi come da N.T.A.	
<input type="checkbox"/> Interventi 1 livello	<input type="checkbox"/> Interventi 5 livello
<input type="checkbox"/> Interventi 2 livello	<input type="checkbox"/> Interventi 6 livello
<input type="checkbox"/> Interventi 3 livello	<input type="checkbox"/> Piano attuativo
<input checked="" type="checkbox"/> Interventi 4 livello	<input type="radio"/> Possibilità di coibentazione esterna tramite tecnica a cappotto

Note e prescrizioni aggiuntive:
In caso d'intervento si prescrive il mantenimento dell'arco di facciata.





SCHEDA DI ANALISI E PROGETTO DI TUTELA DEI NUCLEI DI ANTICA FORMAZIONE

Allegato al Piano delle Regole per il recupero, la tutela e la valorizzazione dei nuclei di antica formazione

Località:	Link: 07_06
Indirizzo: Via Montello	Civico: 13
Nucleo: 07 Edificio: 06	

Caratteristiche generali

EDIFICIO PRINCIPALE
 EDIFICIO PERTINENZIALE

Proprietà

PRIVATA
 PUBBLICA
 MISTA

Tipologia architettonica

EDIFICIO A CORTE
 BLOCCO (isolato e non)
 EDIFICIO A SCHIERA/ IN LINEA
 VILLA
 PALAZZO SIGNORILE

Vincoli

NESSUN VINCOLO
 VINCOLO MONUMENTALE
 VINCOLO PAESISTICO

Epoca storica

	A	B	C
FINO AL 1300	<input type="radio"/>	<input checked="" type="radio"/>	<input type="radio"/>
DAL 1300 AL 1500	<input type="radio"/>	<input checked="" type="radio"/>	<input type="radio"/>
DAL 1500 AL 1600	<input type="radio"/>	<input checked="" type="radio"/>	<input type="radio"/>
DAL 1600 AL 1700	<input type="radio"/>	<input checked="" type="radio"/>	<input type="radio"/>
DAL 1700 AL 1800	<input type="radio"/>	<input checked="" type="radio"/>	<input type="radio"/>
DAL 1810 AL 1854	<input checked="" type="radio"/>	<input checked="" type="radio"/>	<input type="radio"/>
DAL 1854 AL 1958	<input type="radio"/>	<input checked="" type="radio"/>	<input type="radio"/>
DAL 1958 AL 1970	<input type="radio"/>	<input checked="" type="radio"/>	<input type="radio"/>
DAL 1970 AL 2006	<input type="radio"/>	<input checked="" type="radio"/>	<input type="radio"/>
DOPO IL 2006	<input type="radio"/>	<input checked="" type="radio"/>	<input checked="" type="radio"/>

Aree scoperte

CORTILE PARCHEGGIO
 GIARDINO DEPOSITO
 VERDE PRIVATO INCOLTO
 VERDE PUBBLICO NESSUNA

A = Di costruzione

B = Di ricostruzione

C = Di ristrutturazione totale con eventuali ampliamenti e/o addizioni

Destinazione d'uso prevalente

	Int.	P.T.	P.1°	P.2°	P.3°	P.4°	Altro
ACCESSORI RESIDENZA	<input checked="" type="radio"/>	<input type="radio"/>	<input type="radio"/>	<input checked="" type="radio"/>	<input checked="" type="radio"/>	<input checked="" type="radio"/>	<input checked="" type="radio"/>
RESIDENZA	<input checked="" type="radio"/>	<input checked="" type="radio"/>	<input checked="" type="radio"/>	<input checked="" type="radio"/>	<input checked="" type="radio"/>	<input checked="" type="radio"/>	<input checked="" type="radio"/>
ATTIVITA' COMMERCIALE	<input checked="" type="radio"/>	<input type="radio"/>	<input type="radio"/>	<input checked="" type="radio"/>	<input checked="" type="radio"/>	<input checked="" type="radio"/>	<input checked="" type="radio"/>
ATTIVITA' DIREZIONALE	<input checked="" type="radio"/>	<input type="radio"/>	<input type="radio"/>	<input checked="" type="radio"/>	<input checked="" type="radio"/>	<input checked="" type="radio"/>	<input checked="" type="radio"/>
STUDI PROFESSIONALI	<input checked="" type="radio"/>	<input type="radio"/>	<input type="radio"/>	<input checked="" type="radio"/>	<input checked="" type="radio"/>	<input checked="" type="radio"/>	<input checked="" type="radio"/>
ARTIGIANALE DI SERVIZIO	<input checked="" type="radio"/>	<input type="radio"/>	<input type="radio"/>	<input checked="" type="radio"/>	<input checked="" type="radio"/>	<input checked="" type="radio"/>	<input checked="" type="radio"/>
AUTORIMESSE	<input checked="" type="radio"/>	<input type="radio"/>	<input type="radio"/>	<input checked="" type="radio"/>	<input checked="" type="radio"/>	<input checked="" type="radio"/>	<input checked="" type="radio"/>
DEPOSITI	<input checked="" type="radio"/>	<input type="radio"/>	<input type="radio"/>	<input checked="" type="radio"/>	<input checked="" type="radio"/>	<input checked="" type="radio"/>	<input checked="" type="radio"/>
PUBBLICI ESERCIZI	<input checked="" type="radio"/>	<input type="radio"/>	<input type="radio"/>	<input checked="" type="radio"/>	<input checked="" type="radio"/>	<input checked="" type="radio"/>	<input checked="" type="radio"/>
SERVIZIO AGRICOLO	<input checked="" type="radio"/>	<input type="radio"/>	<input type="radio"/>	<input checked="" type="radio"/>	<input checked="" type="radio"/>	<input checked="" type="radio"/>	<input checked="" type="radio"/>
DESTINAZIONE PUBBLICA ISTRUZIONE	<input checked="" type="radio"/>	<input type="radio"/>	<input type="radio"/>	<input checked="" type="radio"/>	<input checked="" type="radio"/>	<input checked="" type="radio"/>	<input checked="" type="radio"/>
DESTINAZIONE PUBBL. CULTURA / SPETTACOLO	<input checked="" type="radio"/>	<input type="radio"/>	<input type="radio"/>	<input checked="" type="radio"/>	<input checked="" type="radio"/>	<input checked="" type="radio"/>	<input checked="" type="radio"/>
DESTINAZIONE PUBBLICA UFFICI PUBBLICI	<input checked="" type="radio"/>	<input type="radio"/>	<input type="radio"/>	<input checked="" type="radio"/>	<input checked="" type="radio"/>	<input checked="" type="radio"/>	<input checked="" type="radio"/>
DESTINAZIONE PUBBLICA CULTO	<input checked="" type="radio"/>	<input type="radio"/>	<input type="radio"/>	<input checked="" type="radio"/>	<input checked="" type="radio"/>	<input checked="" type="radio"/>	<input checked="" type="radio"/>
DESTINAZIONE PUBBLICA SANITA'	<input checked="" type="radio"/>	<input type="radio"/>	<input type="radio"/>	<input checked="" type="radio"/>	<input checked="" type="radio"/>	<input checked="" type="radio"/>	<input checked="" type="radio"/>
DESTINAZIONE PUBBLICA ASSISTENZA	<input checked="" type="radio"/>	<input type="radio"/>	<input type="radio"/>	<input checked="" type="radio"/>	<input checked="" type="radio"/>	<input checked="" type="radio"/>	<input checked="" type="radio"/>
DESTINAZIONE PUBBLICA SICUREZZA	<input checked="" type="radio"/>	<input type="radio"/>	<input type="radio"/>	<input checked="" type="radio"/>	<input checked="" type="radio"/>	<input checked="" type="radio"/>	<input checked="" type="radio"/>
DESTINAZIONE PUBBLICA SPORT	<input checked="" type="radio"/>	<input type="radio"/>	<input type="radio"/>	<input checked="" type="radio"/>	<input checked="" type="radio"/>	<input checked="" type="radio"/>	<input checked="" type="radio"/>



SCHEDA DI ANALISI E PROGETTO DI TUTELA DEI NUCLEI DI ANTICA FORMAZIONE

Allegato al Piano delle Regole per il recupero, la tutela e la valorizzazione dei nuclei di antica formazione

Località:	Link: 07_06
Indirizzo: Via Montello	Civico: 13
Nucleo: 07	Edificio: 06

Dotazione di parcheggi:

Stato di conservazione	
Coerenza e integrità tipologica	Compositivo/Architett.
<input checked="" type="radio"/> INTEGRO	<input type="radio"/> INTEGRO
<input type="radio"/> RIPRISTINATO	<input type="radio"/> POCO ALTERATO
<input type="radio"/> TRASFORMATO	<input type="radio"/> ALTERATO
<input type="radio"/> AMPLIATO	<input checked="" type="radio"/> MOLTO ALTERATO
<input type="radio"/> RECENTE	<input type="radio"/> RECENTE

Stato di dissesto

<input type="radio"/> NUMEROSI DANNI	<input checked="" type="radio"/> DANNI NON PRESENTI
<input type="radio"/> POCHI DANNI	

Elementi architettonici significativi

<input type="checkbox"/> Archi-Volte	<input type="checkbox"/> Davanzali	<input type="checkbox"/> Abbaini
<input type="checkbox"/> Murature	<input type="checkbox"/> Contorni-Stipiti	<input type="checkbox"/> Affreschi
<input type="checkbox"/> Colonne	<input type="checkbox"/> Zoccolatura	<input type="checkbox"/> Decorazioni Pittoriche
<input type="checkbox"/> Logge	<input type="checkbox"/> Parapetti	<input type="checkbox"/> Decorazioni
<input type="checkbox"/> Portici	<input type="checkbox"/> Cortili antichi	<input type="checkbox"/> Intonaco
<input type="checkbox"/> Poggioli	<input type="checkbox"/> Gronde	<input type="checkbox"/> Tinteggiature
<input type="checkbox"/> Portali	<input type="checkbox"/> Inferriate	
<input type="checkbox"/> Infissi	<input type="checkbox"/> Coperture	

Valore architettonico	Tipo di interesse
<input type="radio"/> RILEVANTE	<input type="radio"/> STORICO
<input type="radio"/> BUONO	<input type="radio"/> ARCHITETTONICO
<input checked="" type="radio"/> MODESTO	<input checked="" type="radio"/> TIPOLOGICO
<input type="radio"/> NULLO	<input type="radio"/> AMBIENTALE / DI CONTESTO
	<input type="radio"/> NESSUNO-NEUTRO

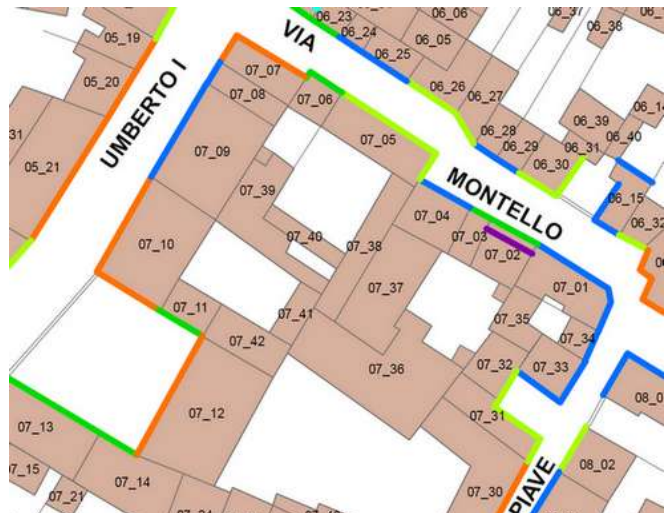
Rilevanza paesistica

<input type="radio"/> NEGATIVO, CONTRASTANTE	<input type="radio"/> CARATTERIZZ. DEL PAESAGGIO
<input type="radio"/> NEUTRO O SENZA RILIEVO	<input checked="" type="radio"/> COMPLEMENTARE DEL PAESAGGIO

Interventi ammessi come da N.T.A.

<input type="checkbox"/> Interventi 1 livello	<input type="checkbox"/> Interventi 5 livello
<input type="checkbox"/> Interventi 2 livello	<input type="checkbox"/> Interventi 6 livello
<input checked="" type="checkbox"/> Interventi 3 livello	<input type="checkbox"/> Piano attuativo
<input type="checkbox"/> Interventi 4 livello	<input type="radio"/> Possibilità di coibentazione esterna tramite tecnica a cappotto

Note e prescrizioni aggiuntive:





SCHEDA DI ANALISI E PROGETTO DI TUTELA DEI NUCLEI DI ANTICA FORMAZIONE

Allegato al Piano delle Regole per il recupero, la tutela e la valorizzazione dei nuclei di antica formazione

Località:	Link: 07_07
Indirizzo: Via Montello	Civico:
Nucleo: 07	Edificio: 07

Caratteristiche generali

 EDIFICIO PRINCIPALE
 EDIFICIO PERTINENZIALE

Proprietà

 PRIVATA
 PUBBLICA
 MISTA

Tipologia architettonica

 EDIFICIO A CORTE
 BLOCCO (isolato e non)
 EDIFICIO A SCHIERA/ IN LINEA
 VILLA
 PALAZZO SIGNORILE

Vincoli

 NESSUN VINCOLO
 VINCOLO MONUMENTALE
 VINCOLO PAESISTICO

Epoca storica

	A	B	C
FINO AL 1300	<input type="radio"/>	<input checked="" type="radio"/>	<input type="radio"/>
DAL 1300 AL 1500	<input type="radio"/>	<input checked="" type="radio"/>	<input type="radio"/>
DAL 1500 AL 1600	<input type="radio"/>	<input checked="" type="radio"/>	<input type="radio"/>
DAL 1600 AL 1700	<input type="radio"/>	<input checked="" type="radio"/>	<input type="radio"/>
DAL 1700 AL 1800	<input type="radio"/>	<input checked="" type="radio"/>	<input type="radio"/>
DAL 1810 AL 1854	<input checked="" type="radio"/>	<input checked="" type="radio"/>	<input type="radio"/>
DAL 1854 AL 1958	<input type="radio"/>	<input checked="" type="radio"/>	<input type="radio"/>
DAL 1958 AL 1970	<input type="radio"/>	<input checked="" type="radio"/>	<input type="radio"/>
DAL 1970 AL 2006	<input type="radio"/>	<input checked="" type="radio"/>	<input type="radio"/>
DOPO IL 2006	<input type="radio"/>	<input checked="" type="radio"/>	<input checked="" type="radio"/>

Aree scoperte

 CORTILE
 GIARDINO
 VERDE PRIVATO
 VERDE PUBBLICO
 PARCHEGGIO
 DEPOSITO
 INCOLTO
 NESSUNA

A = Di costruzione

B = Di ricostruzione

C = Di ristrutturazione totale con eventuali ampliamenti e/o addizioni

Destinazione d'uso prevalente

	Int.	P.T.	P.1°	P.2°	P.3°	P.4°	Altro
ACCESSORI RESIDENZA	<input checked="" type="radio"/>	<input type="radio"/>	<input type="radio"/>	<input type="radio"/>	<input checked="" type="radio"/>	<input checked="" type="radio"/>	<input checked="" type="radio"/>
RESIDENZA	<input checked="" type="radio"/>	<input type="radio"/>	<input checked="" type="radio"/>	<input checked="" type="radio"/>	<input checked="" type="radio"/>	<input checked="" type="radio"/>	<input checked="" type="radio"/>
ATTIVITA' COMMERCIALE	<input checked="" type="radio"/>	<input checked="" type="radio"/>	<input type="radio"/>	<input type="radio"/>	<input checked="" type="radio"/>	<input checked="" type="radio"/>	<input checked="" type="radio"/>
ATTIVITA' DIREZIONALE	<input checked="" type="radio"/>	<input type="radio"/>	<input type="radio"/>	<input type="radio"/>	<input checked="" type="radio"/>	<input checked="" type="radio"/>	<input checked="" type="radio"/>
STUDI PROFESSIONALI	<input checked="" type="radio"/>	<input type="radio"/>	<input type="radio"/>	<input type="radio"/>	<input checked="" type="radio"/>	<input checked="" type="radio"/>	<input checked="" type="radio"/>
ARTIGIANALE DI SERVIZIO	<input checked="" type="radio"/>	<input type="radio"/>	<input type="radio"/>	<input type="radio"/>	<input checked="" type="radio"/>	<input checked="" type="radio"/>	<input checked="" type="radio"/>
AUTORIMESSE	<input checked="" type="radio"/>	<input type="radio"/>	<input type="radio"/>	<input type="radio"/>	<input checked="" type="radio"/>	<input checked="" type="radio"/>	<input checked="" type="radio"/>
DEPOSITI	<input checked="" type="radio"/>	<input type="radio"/>	<input type="radio"/>	<input type="radio"/>	<input checked="" type="radio"/>	<input checked="" type="radio"/>	<input checked="" type="radio"/>
PUBBLICI ESERCIZI	<input checked="" type="radio"/>	<input type="radio"/>	<input type="radio"/>	<input type="radio"/>	<input checked="" type="radio"/>	<input checked="" type="radio"/>	<input checked="" type="radio"/>
SERVIZIO AGRICOLO	<input checked="" type="radio"/>	<input type="radio"/>	<input type="radio"/>	<input type="radio"/>	<input checked="" type="radio"/>	<input checked="" type="radio"/>	<input checked="" type="radio"/>
DESTINAZIONE PUBBLICA ISTRUZIONE	<input checked="" type="radio"/>	<input type="radio"/>	<input type="radio"/>	<input type="radio"/>	<input checked="" type="radio"/>	<input checked="" type="radio"/>	<input checked="" type="radio"/>
DESTINAZIONE PUBBL. CULTURA / SPETTACOLO	<input checked="" type="radio"/>	<input type="radio"/>	<input type="radio"/>	<input type="radio"/>	<input checked="" type="radio"/>	<input checked="" type="radio"/>	<input checked="" type="radio"/>
DESTINAZIONE PUBBLICA UFFICI PUBBLICI	<input checked="" type="radio"/>	<input type="radio"/>	<input type="radio"/>	<input type="radio"/>	<input checked="" type="radio"/>	<input checked="" type="radio"/>	<input checked="" type="radio"/>
DESTINAZIONE PUBBLICA CULTO	<input checked="" type="radio"/>	<input type="radio"/>	<input type="radio"/>	<input type="radio"/>	<input checked="" type="radio"/>	<input checked="" type="radio"/>	<input checked="" type="radio"/>
DESTINAZIONE PUBBLICA SANITA'	<input checked="" type="radio"/>	<input type="radio"/>	<input type="radio"/>	<input type="radio"/>	<input checked="" type="radio"/>	<input checked="" type="radio"/>	<input checked="" type="radio"/>
DESTINAZIONE PUBBLICA ASSISTENZA	<input checked="" type="radio"/>	<input type="radio"/>	<input type="radio"/>	<input type="radio"/>	<input checked="" type="radio"/>	<input checked="" type="radio"/>	<input checked="" type="radio"/>
DESTINAZIONE PUBBLICA SICUREZZA	<input checked="" type="radio"/>	<input type="radio"/>	<input type="radio"/>	<input type="radio"/>	<input checked="" type="radio"/>	<input checked="" type="radio"/>	<input checked="" type="radio"/>
DESTINAZIONE PUBBLICA SPORT	<input checked="" type="radio"/>	<input type="radio"/>	<input type="radio"/>	<input type="radio"/>	<input checked="" type="radio"/>	<input checked="" type="radio"/>	<input checked="" type="radio"/>



SCHEDA DI ANALISI E PROGETTO DI TUTELA DEI NUCLEI DI ANTICA FORMAZIONE

Allegato al Piano delle Regole per il recupero, la tutela e la valorizzazione dei nuclei di antica formazione

Località:	Link: 07_07
Indirizzo: Via Montello	Civico:
Nucleo: 07	Edificio: 07

Dotazione di parcheggi:

Stato di conservazione	
Coerenza e integrità tipologica	Compositivo/Architett.
<input checked="" type="radio"/> INTEGRO	<input type="radio"/> INTEGRO
<input type="radio"/> RIPRISTINATO	<input checked="" type="radio"/> POCO ALTERATO
<input type="radio"/> TRASFORMATO	<input type="radio"/> ALTERATO
<input type="radio"/> AMPLIATO	<input type="radio"/> MOLTO ALTERATO
<input type="radio"/> RECENTE	<input type="radio"/> RECENTE

Stato di dissesto	
<input type="radio"/> NUMEROSI DANNI	<input checked="" type="radio"/> DANNI NON PRESENTI
<input type="radio"/> POCHI DANNI	

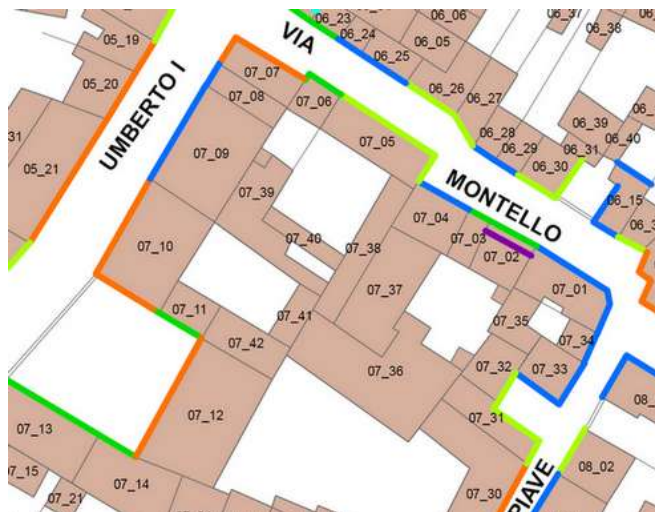
Elementi architettonici significativi		
<input checked="" type="checkbox"/> Archi-Volte	<input checked="" type="checkbox"/> Davanzali	<input type="checkbox"/> Abbaini
<input type="checkbox"/> Murature	<input checked="" type="checkbox"/> Contorni-Stipiti	<input type="checkbox"/> Affreschi
<input type="checkbox"/> Colonne	<input checked="" type="checkbox"/> Zoccolatura	<input type="checkbox"/> Decorazioni Pittoriche
<input type="checkbox"/> Logge	<input type="checkbox"/> Parapetti	<input checked="" type="checkbox"/> Decorazioni
<input type="checkbox"/> Portici	<input type="checkbox"/> Cortili antichi	<input type="checkbox"/> Intonaco
<input type="checkbox"/> Poggioli	<input type="checkbox"/> Gronde	<input type="checkbox"/> Tinteggiature
<input type="checkbox"/> Portali	<input type="checkbox"/> Inferriate	
<input type="checkbox"/> Infissi	<input type="checkbox"/> Coperture	

Valore architettonico	Tipo di interesse
<input type="radio"/> RILEVANTE	<input type="radio"/> STORICO
<input checked="" type="radio"/> BUONO	<input type="radio"/> ARCHITETTONICO
<input type="radio"/> MODESTO	<input type="radio"/> TIPOLOGICO
<input type="radio"/> NULLO	<input checked="" type="radio"/> AMBIENTALE / DI CONTESTO
	<input type="radio"/> NESSUNO-NEUTRO

Rilevanza paesistica	
<input type="radio"/> NEGATIVO, CONTRASTANTE	<input type="radio"/> CARATTERIZZ. DEL PAESAGGIO
<input type="radio"/> NEUTRO O SENZA RILIEVO	<input checked="" type="radio"/> COMPLEMENTARE DEL PAESAGGIO

Interventi ammessi come da N.T.A.	
<input type="checkbox"/> Interventi 1 livello	<input type="checkbox"/> Interventi 5 livello
<input type="checkbox"/> Interventi 2 livello	<input type="checkbox"/> Interventi 6 livello
<input checked="" type="checkbox"/> Interventi 3 livello	<input type="checkbox"/> Piano attuativo
<input type="checkbox"/> Interventi 4 livello	<input type="radio"/> Possibilità di coibentazione esterna tramite tecnica a cappotto

Note e prescrizioni aggiuntive:
Si prescrive il mantenimento e la tutela degli elementi architettonici significativi.





SCHEDA DI ANALISI E PROGETTO DI TUTELA DEI NUCLEI DI ANTICA FORMAZIONE

Allegato al Piano delle Regole per il recupero, la tutela e la valorizzazione dei nuclei di antica formazione

Località:	Link: 07_08
Indirizzo: Via Umberto I	Civico:
Nucleo: 07 Edificio: 08	

Caratteristiche generali

 EDIFICIO PRINCIPALE
 EDIFICIO PERTINENZIALE

Proprietà

 PRIVATA
 PUBBLICA
 MISTA

Tipologia architettonica

 EDIFICIO A CORTE
 BLOCCO (isolato e non)
 EDIFICIO A SCHIERA/ IN LINEA
 VILLA
 PALAZZO SIGNORILE

Vincoli

 NESSUN VINCOLO
 VINCOLO MONUMENTALE
 VINCOLO PAESISTICO

Epoca storica

	A	B	C
FINO AL 1300	<input type="radio"/>	<input checked="" type="radio"/>	<input type="radio"/>
DAL 1300 AL 1500	<input type="radio"/>	<input checked="" type="radio"/>	<input type="radio"/>
DAL 1500 AL 1600	<input type="radio"/>	<input checked="" type="radio"/>	<input type="radio"/>
DAL 1600 AL 1700	<input type="radio"/>	<input checked="" type="radio"/>	<input type="radio"/>
DAL 1700 AL 1800	<input type="radio"/>	<input checked="" type="radio"/>	<input type="radio"/>
DAL 1810 AL 1854	<input checked="" type="radio"/>	<input checked="" type="radio"/>	<input type="radio"/>
DAL 1854 AL 1958	<input type="radio"/>	<input checked="" type="radio"/>	<input type="radio"/>
DAL 1958 AL 1970	<input type="radio"/>	<input checked="" type="radio"/>	<input checked="" type="radio"/>
DAL 1970 AL 2006	<input type="radio"/>	<input checked="" type="radio"/>	<input type="radio"/>
DOPO IL 2006	<input type="radio"/>	<input checked="" type="radio"/>	<input type="radio"/>

Aree scoperte

 CORTILE
 GIARDINO
 VERDE PRIVATO
 VERDE PUBBLICO
 PARCHEGGIO
 DEPOSITO
 INCOLTO
 NESSUNA

A = Di costruzione

B = Di ricostruzione

C = Di ristrutturazione totale con eventuali ampliamenti e/o addizioni

Destinazione d'uso prevalente

	Int.	P.T.	P.1°	P.2°	P.3°	P.4°	Altro
ACCESSORI RESIDENZA	<input checked="" type="radio"/>	<input type="radio"/>	<input type="radio"/>	<input checked="" type="radio"/>	<input checked="" type="radio"/>	<input checked="" type="radio"/>	<input checked="" type="radio"/>
RESIDENZA	<input checked="" type="radio"/>	<input checked="" type="radio"/>	<input checked="" type="radio"/>	<input type="radio"/>	<input checked="" type="radio"/>	<input checked="" type="radio"/>	<input checked="" type="radio"/>
ATTIVITA' COMMERCIALE	<input checked="" type="radio"/>	<input type="radio"/>	<input type="radio"/>	<input type="radio"/>	<input checked="" type="radio"/>	<input checked="" type="radio"/>	<input checked="" type="radio"/>
ATTIVITA' DIREZIONALE	<input checked="" type="radio"/>	<input type="radio"/>	<input type="radio"/>	<input type="radio"/>	<input checked="" type="radio"/>	<input checked="" type="radio"/>	<input checked="" type="radio"/>
STUDI PROFESSIONALI	<input checked="" type="radio"/>	<input type="radio"/>	<input type="radio"/>	<input type="radio"/>	<input checked="" type="radio"/>	<input checked="" type="radio"/>	<input checked="" type="radio"/>
ARTIGIANALE DI SERVIZIO	<input checked="" type="radio"/>	<input type="radio"/>	<input type="radio"/>	<input type="radio"/>	<input checked="" type="radio"/>	<input checked="" type="radio"/>	<input checked="" type="radio"/>
AUTORIMESSE	<input checked="" type="radio"/>	<input type="radio"/>	<input type="radio"/>	<input type="radio"/>	<input checked="" type="radio"/>	<input checked="" type="radio"/>	<input checked="" type="radio"/>
DEPOSITI	<input checked="" type="radio"/>	<input type="radio"/>	<input type="radio"/>	<input type="radio"/>	<input checked="" type="radio"/>	<input checked="" type="radio"/>	<input checked="" type="radio"/>
PUBBLICI ESERCIZI	<input checked="" type="radio"/>	<input type="radio"/>	<input type="radio"/>	<input type="radio"/>	<input checked="" type="radio"/>	<input checked="" type="radio"/>	<input checked="" type="radio"/>
SERVIZIO AGRICOLO	<input checked="" type="radio"/>	<input type="radio"/>	<input type="radio"/>	<input type="radio"/>	<input checked="" type="radio"/>	<input checked="" type="radio"/>	<input checked="" type="radio"/>
DESTINAZIONE PUBBLICA ISTRUZIONE	<input checked="" type="radio"/>	<input type="radio"/>	<input type="radio"/>	<input type="radio"/>	<input checked="" type="radio"/>	<input checked="" type="radio"/>	<input checked="" type="radio"/>
DESTINAZIONE PUBBL. CULTURA / SPETTACOLO	<input checked="" type="radio"/>	<input type="radio"/>	<input type="radio"/>	<input type="radio"/>	<input checked="" type="radio"/>	<input checked="" type="radio"/>	<input checked="" type="radio"/>
DESTINAZIONE PUBBLICA UFFICI PUBBLICI	<input checked="" type="radio"/>	<input type="radio"/>	<input type="radio"/>	<input type="radio"/>	<input checked="" type="radio"/>	<input checked="" type="radio"/>	<input checked="" type="radio"/>
DESTINAZIONE PUBBLICA CULTO	<input checked="" type="radio"/>	<input type="radio"/>	<input type="radio"/>	<input type="radio"/>	<input checked="" type="radio"/>	<input checked="" type="radio"/>	<input checked="" type="radio"/>
DESTINAZIONE PUBBLICA SANITA'	<input checked="" type="radio"/>	<input type="radio"/>	<input type="radio"/>	<input type="radio"/>	<input checked="" type="radio"/>	<input checked="" type="radio"/>	<input checked="" type="radio"/>
DESTINAZIONE PUBBLICA ASSISTENZA	<input checked="" type="radio"/>	<input type="radio"/>	<input type="radio"/>	<input type="radio"/>	<input checked="" type="radio"/>	<input checked="" type="radio"/>	<input checked="" type="radio"/>
DESTINAZIONE PUBBLICA SICUREZZA	<input checked="" type="radio"/>	<input type="radio"/>	<input type="radio"/>	<input type="radio"/>	<input checked="" type="radio"/>	<input checked="" type="radio"/>	<input checked="" type="radio"/>
DESTINAZIONE PUBBLICA SPORT	<input checked="" type="radio"/>	<input type="radio"/>	<input type="radio"/>	<input type="radio"/>	<input checked="" type="radio"/>	<input checked="" type="radio"/>	<input checked="" type="radio"/>



SCHEDA DI ANALISI E PROGETTO DI TUTELA DEI NUCLEI DI ANTICA FORMAZIONE

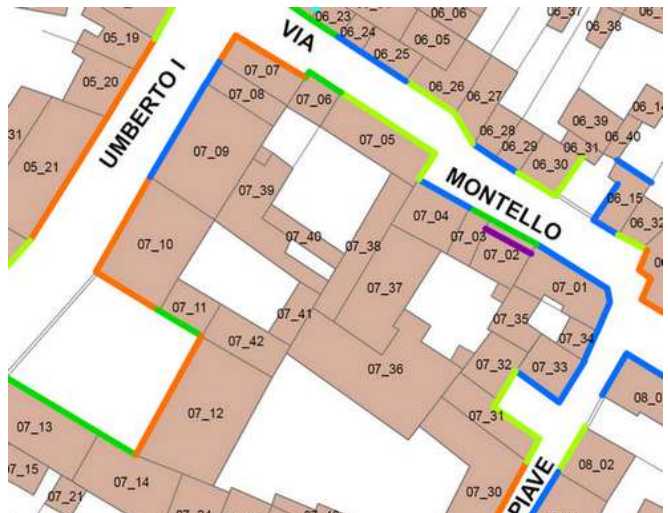
Allegato al Piano delle Regole per il recupero, la tutela e la valorizzazione dei nuclei di antica formazione

Località:	Link: 07_08
Indirizzo: Via Umberto I	Civico:
Nucleo: 07	Edificio: 08

Dotazione di parcheggi:

Stato di conservazione Coerenza e integrità tipologica <input checked="" type="radio"/> INTEGRO <input type="radio"/> RIPRISTINATO <input type="radio"/> TRASFORMATO <input type="radio"/> AMPLIATO <input type="radio"/> RECENTE Compositivo/Architett. <input type="radio"/> INTEGRO <input checked="" type="radio"/> POCO ALTERATO <input type="radio"/> ALTERATO <input type="radio"/> MOLTO ALTERATO <input type="radio"/> RECENTE	Valore architettonico <input type="radio"/> RILEVANTE <input type="radio"/> BUONO <input checked="" type="radio"/> MODESTO <input type="radio"/> NULLO	Tipo di interesse <input type="radio"/> STORICO <input type="radio"/> ARCHITETTONICO <input checked="" type="radio"/> TIPOLOGICO <input type="radio"/> AMBIENTALE / DI CONTESTO <input type="radio"/> NESSUNO-NEUTRO
Stato di dissesto <input type="radio"/> NUMEROSI DANNI <input type="radio"/> POCHI DANNI <input checked="" type="radio"/> DANNI NON PRESENTI	Rilevanza paesistica <input type="radio"/> NEGATIVO, CONTRASTANTE <input type="radio"/> NEUTRO O SENZA RILIEVO <input type="radio"/> CARATTERIZZ. DEL PAESAGGIO <input checked="" type="radio"/> COMPLEMENTARE DEL PAESAGGIO	
Elementi architettonici significativi <input type="checkbox"/> Archi-Volte <input type="checkbox"/> Murature <input type="checkbox"/> Colonne <input type="checkbox"/> Logge <input type="checkbox"/> Portici <input type="checkbox"/> Poggioli <input type="checkbox"/> Portali <input type="checkbox"/> Infissi <input type="checkbox"/> Davanzali <input type="checkbox"/> Contorni-Stipiti <input type="checkbox"/> Zoccolatura <input type="checkbox"/> Parapetti <input type="checkbox"/> Cortili antichi <input type="checkbox"/> Gronde <input type="checkbox"/> Inferriate <input type="checkbox"/> Coperture <input type="checkbox"/> Abbaini <input type="checkbox"/> Affreschi <input type="checkbox"/> Decorazioni Pittoriche <input type="checkbox"/> Decorazioni <input type="checkbox"/> Intonaco <input type="checkbox"/> Tinteggiature	Interventi ammessi come da N.T.A. <input type="checkbox"/> Interventi 1 livello <input type="checkbox"/> Interventi 2 livello <input type="checkbox"/> Interventi 3 livello <input checked="" type="checkbox"/> Interventi 4 livello <input type="checkbox"/> Interventi 5 livello <input type="checkbox"/> Interventi 6 livello <input type="checkbox"/> Piano attuativo <input type="checkbox"/> Possibilità di coibentazione esterna tramite tecnica a cappotto	

Note e prescrizioni aggiuntive:
Si prescrive inoltre la ricomposizione della facciata secondo con rapporti L/H coerenti con le esistenti storiche.





SCHEDA DI ANALISI E PROGETTO DI TUTELA DEI NUCLEI DI ANTICA FORMAZIONE

Allegato al Piano delle Regole per il recupero, la tutela e la valorizzazione dei nuclei di antica formazione

Località:	Link: 07_09
Indirizzo: Via Montello	Civico:
Nucleo: 07 Edificio: 09	

Caratteristiche generali

 EDIFICIO PRINCIPALE
 EDIFICIO PERTINENZIALE

Proprietà

 PRIVATA
 PUBBLICA
 MISTA

Tipologia architettonica

 EDIFICIO A CORTE
 BLOCCO (isolato e non)
 EDIFICIO A SCHIERA/ IN LINEA
 VILLA
 PALAZZO SIGNORILE

Vincoli

 NESSUN VINCOLO
 VINCOLO MONUMENTALE
 VINCOLO PAESISTICO

Epoca storica

	A	B	C
FINO AL 1300	<input type="radio"/>	<input checked="" type="radio"/>	<input type="radio"/>
DAL 1300 AL 1500	<input type="radio"/>	<input checked="" type="radio"/>	<input type="radio"/>
DAL 1500 AL 1600	<input type="radio"/>	<input checked="" type="radio"/>	<input type="radio"/>
DAL 1600 AL 1700	<input type="radio"/>	<input checked="" type="radio"/>	<input type="radio"/>
DAL 1700 AL 1800	<input type="radio"/>	<input checked="" type="radio"/>	<input type="radio"/>
DAL 1810 AL 1854	<input checked="" type="radio"/>	<input checked="" type="radio"/>	<input type="radio"/>
DAL 1854 AL 1958	<input type="radio"/>	<input checked="" type="radio"/>	<input checked="" type="radio"/>
DAL 1958 AL 1970	<input type="radio"/>	<input checked="" type="radio"/>	<input type="radio"/>
DAL 1970 AL 2006	<input type="radio"/>	<input checked="" type="radio"/>	<input type="radio"/>
DOPO IL 2006	<input type="radio"/>	<input checked="" type="radio"/>	<input type="radio"/>

Aree scoperte

 CORTILE
 GIARDINO
 VERDE PRIVATO
 VERDE PUBBLICO
 PARCHEGGIO
 DEPOSITO
 INCOLTO
 NESSUNA

A = Di costruzione

B = Di ricostruzione

C = Di ristrutturazione totale con eventuali ampliamenti e/o addizioni

Destinazione d'uso prevalente

	Int.	P.T.	P.1°	P.2°	P.3°	P.4°	Altro
ACCESSORI RESIDENZA	<input checked="" type="radio"/>	<input type="radio"/>	<input type="radio"/>	<input type="radio"/>	<input checked="" type="radio"/>	<input checked="" type="radio"/>	<input checked="" type="radio"/>
RESIDENZA	<input checked="" type="radio"/>	<input type="radio"/>	<input checked="" type="radio"/>	<input checked="" type="radio"/>	<input checked="" type="radio"/>	<input checked="" type="radio"/>	<input checked="" type="radio"/>
ATTIVITA' COMMERCIALE	<input checked="" type="radio"/>	<input checked="" type="radio"/>	<input type="radio"/>	<input type="radio"/>	<input checked="" type="radio"/>	<input checked="" type="radio"/>	<input checked="" type="radio"/>
ATTIVITA' DIREZIONALE	<input checked="" type="radio"/>	<input type="radio"/>	<input type="radio"/>	<input type="radio"/>	<input checked="" type="radio"/>	<input checked="" type="radio"/>	<input checked="" type="radio"/>
STUDI PROFESSIONALI	<input checked="" type="radio"/>	<input type="radio"/>	<input type="radio"/>	<input type="radio"/>	<input checked="" type="radio"/>	<input checked="" type="radio"/>	<input checked="" type="radio"/>
ARTIGIANALE DI SERVIZIO	<input checked="" type="radio"/>	<input type="radio"/>	<input type="radio"/>	<input type="radio"/>	<input checked="" type="radio"/>	<input checked="" type="radio"/>	<input checked="" type="radio"/>
AUTORIMESSE	<input checked="" type="radio"/>	<input type="radio"/>	<input type="radio"/>	<input type="radio"/>	<input checked="" type="radio"/>	<input checked="" type="radio"/>	<input checked="" type="radio"/>
DEPOSITI	<input checked="" type="radio"/>	<input type="radio"/>	<input type="radio"/>	<input type="radio"/>	<input checked="" type="radio"/>	<input checked="" type="radio"/>	<input checked="" type="radio"/>
PUBBLICI ESERCIZI	<input checked="" type="radio"/>	<input type="radio"/>	<input type="radio"/>	<input type="radio"/>	<input checked="" type="radio"/>	<input checked="" type="radio"/>	<input checked="" type="radio"/>
SERVIZIO AGRICOLO	<input checked="" type="radio"/>	<input type="radio"/>	<input type="radio"/>	<input type="radio"/>	<input checked="" type="radio"/>	<input checked="" type="radio"/>	<input checked="" type="radio"/>
DESTINAZIONE PUBBLICA ISTRUZIONE	<input checked="" type="radio"/>	<input type="radio"/>	<input type="radio"/>	<input type="radio"/>	<input checked="" type="radio"/>	<input checked="" type="radio"/>	<input checked="" type="radio"/>
DESTINAZIONE PUBBL. CULTURA / SPETTACOLO	<input checked="" type="radio"/>	<input type="radio"/>	<input type="radio"/>	<input type="radio"/>	<input checked="" type="radio"/>	<input checked="" type="radio"/>	<input checked="" type="radio"/>
DESTINAZIONE PUBBLICA UFFICI PUBBLICI	<input checked="" type="radio"/>	<input type="radio"/>	<input type="radio"/>	<input type="radio"/>	<input checked="" type="radio"/>	<input checked="" type="radio"/>	<input checked="" type="radio"/>
DESTINAZIONE PUBBLICA CULTO	<input checked="" type="radio"/>	<input type="radio"/>	<input type="radio"/>	<input type="radio"/>	<input checked="" type="radio"/>	<input checked="" type="radio"/>	<input checked="" type="radio"/>
DESTINAZIONE PUBBLICA SANITA'	<input checked="" type="radio"/>	<input type="radio"/>	<input type="radio"/>	<input type="radio"/>	<input checked="" type="radio"/>	<input checked="" type="radio"/>	<input checked="" type="radio"/>
DESTINAZIONE PUBBLICA ASSISTENZA	<input checked="" type="radio"/>	<input type="radio"/>	<input type="radio"/>	<input type="radio"/>	<input checked="" type="radio"/>	<input checked="" type="radio"/>	<input checked="" type="radio"/>
DESTINAZIONE PUBBLICA SICUREZZA	<input checked="" type="radio"/>	<input type="radio"/>	<input type="radio"/>	<input type="radio"/>	<input checked="" type="radio"/>	<input checked="" type="radio"/>	<input checked="" type="radio"/>
DESTINAZIONE PUBBLICA SPORT	<input checked="" type="radio"/>	<input type="radio"/>	<input type="radio"/>	<input type="radio"/>	<input checked="" type="radio"/>	<input checked="" type="radio"/>	<input checked="" type="radio"/>



SCHEDA DI ANALISI E PROGETTO DI TUTELA DEI NUCLEI DI ANTICA FORMAZIONE

Allegato al Piano delle Regole per il recupero, la tutela e la valorizzazione dei nuclei di antica formazione

Località:	Link: 07_09
Indirizzo: Via Montello	Civico:
Nucleo: 07	Edificio: 09

Dotazione di parcheggi:

Stato di conservazione	
Coerenza e integrità tipologica	Compositivo/Architett.
<input checked="" type="radio"/> INTEGRO	<input type="radio"/> INTEGRO
<input type="radio"/> RIPRISTINATO	<input type="radio"/> POCO ALTERATO
<input type="radio"/> TRASFORMATO	<input checked="" type="radio"/> ALTERATO
<input type="radio"/> AMPLIATO	<input type="radio"/> MOLTO ALTERATO
<input type="radio"/> RECENTE	<input type="radio"/> RECENTE

Stato di dissesto	
<input type="radio"/> NUMEROSI DANNI	<input checked="" type="radio"/> DANNI NON PRESENTI
<input type="radio"/> POCHI DANNI	

Elementi architettonici significativi		
<input checked="" type="checkbox"/> Archi-Volte	<input checked="" type="checkbox"/> Davanzali	<input type="checkbox"/> Abbaini
<input type="checkbox"/> Murature	<input checked="" type="checkbox"/> Contorni-Stipiti	<input type="checkbox"/> Affreschi
<input type="checkbox"/> Colonne	<input type="checkbox"/> Zoccolatura	<input type="checkbox"/> Decorazioni Pittoriche
<input type="checkbox"/> Logge	<input type="checkbox"/> Parapetti	<input type="checkbox"/> Decorazioni
<input type="checkbox"/> Portici	<input type="checkbox"/> Cortili antichi	<input type="checkbox"/> Intonaco
<input type="checkbox"/> Poggioli	<input type="checkbox"/> Gronde	<input type="checkbox"/> Tinteggiature
<input checked="" type="checkbox"/> Portali	<input type="checkbox"/> Inferriate	
<input type="checkbox"/> Infissi	<input type="checkbox"/> Coperture	

Valore architettonico	Tipo di interesse
<input type="radio"/> RILEVANTE	<input type="radio"/> STORICO
<input type="radio"/> BUONO	<input type="radio"/> ARCHITETTONICO
<input checked="" type="radio"/> MODESTO	<input checked="" type="radio"/> TIPOLOGICO
<input type="radio"/> NULLO	<input type="radio"/> AMBIENTALE / DI CONTESTO
	<input type="radio"/> NESSUNO-NEUTRO

Rilevanza paesistica	
<input type="radio"/> NEGATIVO, CONTRASTANTE	<input type="radio"/> CARATTERIZZ. DEL PAESAGGIO
<input type="radio"/> NEUTRO O SENZA RILIEVO	<input checked="" type="radio"/> COMPLEMENTARE DEL PAESAGGIO

Interventi ammessi come da N.T.A.	
<input type="checkbox"/> Interventi 1 livello	<input type="checkbox"/> Interventi 5 livello
<input type="checkbox"/> Interventi 2 livello	<input type="checkbox"/> Interventi 6 livello
<input type="checkbox"/> Interventi 3 livello	<input type="checkbox"/> Piano attuativo
<input checked="" type="checkbox"/> Interventi 4 livello	<input type="checkbox"/> Possibilità di coibentazione esterna tramite tecnica a cappotto

Note e prescrizioni aggiuntive:
Si prescrive la rimozione delle unità esterne riguardanti l'impianto di condizionamento e la ricollocazione non sul fronte strada. Si prescrive il mantenimento dell'arco di facciata nonché la rivisitazione delle forometrie al piano terra con rapporti L/H secondo le esistenze storiche.





SCHEDA DI ANALISI E PROGETTO DI TUTELA DEI NUCLEI DI ANTICA FORMAZIONE

Allegato al Piano delle Regole per il recupero, la tutela e la valorizzazione dei nuclei di antica formazione

Località:	Link: 07_10
Indirizzo: Via Montello	Civico:
Nucleo: 07	Edificio: 10

Caratteristiche generali

 EDIFICIO PRINCIPALE
 EDIFICIO PERTINENZIALE

Proprietà

 PRIVATA
 PUBBLICA
 MISTA

Tipologia architettonica

 EDIFICIO A CORTE
 BLOCCO (isolato e non)
 EDIFICIO A SCHIERA/ IN LINEA
 VILLA
 PALAZZO SIGNORILE

Vincoli

 NESSUN VINCOLO
 VINCOLO MONUMENTALE
 VINCOLO PAESISTICO

Epoca storica

	A	B	C
FINO AL 1300	<input type="radio"/>	<input checked="" type="radio"/>	<input type="radio"/>
DAL 1300 AL 1500	<input type="radio"/>	<input checked="" type="radio"/>	<input type="radio"/>
DAL 1500 AL 1600	<input type="radio"/>	<input checked="" type="radio"/>	<input type="radio"/>
DAL 1600 AL 1700	<input type="radio"/>	<input checked="" type="radio"/>	<input type="radio"/>
DAL 1700 AL 1800	<input type="radio"/>	<input checked="" type="radio"/>	<input type="radio"/>
DAL 1810 AL 1854	<input checked="" type="radio"/>	<input checked="" type="radio"/>	<input type="radio"/>
DAL 1854 AL 1958	<input type="radio"/>	<input checked="" type="radio"/>	<input type="radio"/>
DAL 1958 AL 1970	<input type="radio"/>	<input checked="" type="radio"/>	<input checked="" type="radio"/>
DAL 1970 AL 2006	<input type="radio"/>	<input checked="" type="radio"/>	<input type="radio"/>
DOPO IL 2006	<input type="radio"/>	<input checked="" type="radio"/>	<input type="radio"/>

Aree scoperte

 CORTILE
 GIARDINO
 VERDE PRIVATO
 VERDE PUBBLICO
 PARCHEGGIO
 DEPOSITO
 INCOLTO
 NESSUNA

A = Di costruzione

B = Di ricostruzione

C = Di ristrutturazione totale con eventuali ampliamenti e/o addizioni

Destinazione d'uso prevalente

	Int.	P.T.	P.1°	P.2°	P.3°	P.4°	Altro
ACCESSORI RESIDENZA	<input checked="" type="radio"/>	<input type="radio"/>	<input type="radio"/>	<input type="radio"/>	<input checked="" type="radio"/>	<input checked="" type="radio"/>	<input checked="" type="radio"/>
RESIDENZA	<input checked="" type="radio"/>	<input checked="" type="radio"/>	<input checked="" type="radio"/>	<input checked="" type="radio"/>	<input checked="" type="radio"/>	<input checked="" type="radio"/>	<input checked="" type="radio"/>
ATTIVITA' COMMERCIALE	<input checked="" type="radio"/>	<input type="radio"/>	<input type="radio"/>	<input type="radio"/>	<input checked="" type="radio"/>	<input checked="" type="radio"/>	<input checked="" type="radio"/>
ATTIVITA' DIREZIONALE	<input checked="" type="radio"/>	<input type="radio"/>	<input type="radio"/>	<input type="radio"/>	<input checked="" type="radio"/>	<input checked="" type="radio"/>	<input checked="" type="radio"/>
STUDI PROFESSIONALI	<input checked="" type="radio"/>	<input type="radio"/>	<input type="radio"/>	<input type="radio"/>	<input checked="" type="radio"/>	<input checked="" type="radio"/>	<input checked="" type="radio"/>
ARTIGIANALE DI SERVIZIO	<input checked="" type="radio"/>	<input type="radio"/>	<input type="radio"/>	<input type="radio"/>	<input checked="" type="radio"/>	<input checked="" type="radio"/>	<input checked="" type="radio"/>
AUTORIMESSE	<input checked="" type="radio"/>	<input type="radio"/>	<input type="radio"/>	<input type="radio"/>	<input checked="" type="radio"/>	<input checked="" type="radio"/>	<input checked="" type="radio"/>
DEPOSITI	<input checked="" type="radio"/>	<input type="radio"/>	<input type="radio"/>	<input type="radio"/>	<input checked="" type="radio"/>	<input checked="" type="radio"/>	<input checked="" type="radio"/>
PUBBLICI ESERCIZI	<input checked="" type="radio"/>	<input type="radio"/>	<input type="radio"/>	<input type="radio"/>	<input checked="" type="radio"/>	<input checked="" type="radio"/>	<input checked="" type="radio"/>
SERVIZIO AGRICOLO	<input checked="" type="radio"/>	<input type="radio"/>	<input type="radio"/>	<input type="radio"/>	<input checked="" type="radio"/>	<input checked="" type="radio"/>	<input checked="" type="radio"/>
DESTINAZIONE PUBBLICA ISTRUZIONE	<input checked="" type="radio"/>	<input type="radio"/>	<input type="radio"/>	<input type="radio"/>	<input checked="" type="radio"/>	<input checked="" type="radio"/>	<input checked="" type="radio"/>
DESTINAZIONE PUBBL. CULTURA / SPETTACOLO	<input checked="" type="radio"/>	<input type="radio"/>	<input type="radio"/>	<input type="radio"/>	<input checked="" type="radio"/>	<input checked="" type="radio"/>	<input checked="" type="radio"/>
DESTINAZIONE PUBBLICA UFFICI PUBBLICI	<input checked="" type="radio"/>	<input type="radio"/>	<input type="radio"/>	<input type="radio"/>	<input checked="" type="radio"/>	<input checked="" type="radio"/>	<input checked="" type="radio"/>
DESTINAZIONE PUBBLICA CULTO	<input checked="" type="radio"/>	<input type="radio"/>	<input type="radio"/>	<input type="radio"/>	<input checked="" type="radio"/>	<input checked="" type="radio"/>	<input checked="" type="radio"/>
DESTINAZIONE PUBBLICA SANITA'	<input checked="" type="radio"/>	<input type="radio"/>	<input type="radio"/>	<input type="radio"/>	<input checked="" type="radio"/>	<input checked="" type="radio"/>	<input checked="" type="radio"/>
DESTINAZIONE PUBBLICA ASSISTENZA	<input checked="" type="radio"/>	<input type="radio"/>	<input type="radio"/>	<input type="radio"/>	<input checked="" type="radio"/>	<input checked="" type="radio"/>	<input checked="" type="radio"/>
DESTINAZIONE PUBBLICA SICUREZZA	<input checked="" type="radio"/>	<input type="radio"/>	<input type="radio"/>	<input type="radio"/>	<input checked="" type="radio"/>	<input checked="" type="radio"/>	<input checked="" type="radio"/>
DESTINAZIONE PUBBLICA SPORT	<input checked="" type="radio"/>	<input type="radio"/>	<input type="radio"/>	<input type="radio"/>	<input checked="" type="radio"/>	<input checked="" type="radio"/>	<input checked="" type="radio"/>



SCHEDA DI ANALISI E PROGETTO DI TUTELA DEI NUCLEI DI ANTICA FORMAZIONE

Allegato al Piano delle Regole per il recupero, la tutela e la valorizzazione dei nuclei di antica formazione

Località:	Link: 07_10
Indirizzo: Via Montello	Civico:
Nucleo: 07	Edificio: 10

Dotazione di parcheggi:

Stato di conservazione	
Coerenza e integrità tipologica	Compositivo/Architett.
<input checked="" type="radio"/> INTEGRO	<input type="radio"/> INTEGRO
<input type="radio"/> RIPRISTINATO	<input checked="" type="radio"/> POCO ALTERATO
<input type="radio"/> TRASFORMATO	<input type="radio"/> ALTERATO
<input type="radio"/> AMPLIATO	<input type="radio"/> MOLTO ALTERATO
<input type="radio"/> RECENTE	<input type="radio"/> RECENTE

Stato di dissesto	
<input type="radio"/> NUMEROSI DANNI	<input checked="" type="radio"/> DANNI NON PRESENTI
<input type="radio"/> POCHI DANNI	

Elementi architettonici significativi		
<input type="checkbox"/> Archi-Volte	<input checked="" type="checkbox"/> Davanzali	<input type="checkbox"/> Abbaini
<input type="checkbox"/> Murature	<input checked="" type="checkbox"/> Contorni-Stipiti	<input type="checkbox"/> Affreschi
<input type="checkbox"/> Colonne	<input type="checkbox"/> Zoccolatura	<input type="checkbox"/> Decorazioni Pittoriche
<input type="checkbox"/> Logge	<input type="checkbox"/> Parapetti	<input type="checkbox"/> Decorazioni
<input type="checkbox"/> Portici	<input type="checkbox"/> Cortili antichi	<input type="checkbox"/> Intonaco
<input type="checkbox"/> Poggioli	<input type="checkbox"/> Gronde	<input type="checkbox"/> Tinteggiature
<input checked="" type="checkbox"/> Portali	<input type="checkbox"/> Inferriate	
<input type="checkbox"/> Infissi	<input type="checkbox"/> Coperture	

Valore architettonico	Tipo di interesse
<input type="radio"/> RILEVANTE	<input type="radio"/> STORICO
<input checked="" type="radio"/> BUONO	<input type="radio"/> ARCHITETTONICO
<input type="radio"/> MODESTO	<input checked="" type="radio"/> TIPOLOGICO
<input type="radio"/> NULLO	<input type="radio"/> AMBIENTALE / DI CONTESTO
	<input type="radio"/> NESSUNO-NEUTRO

Rilevanza paesistica	
<input type="radio"/> NEGATIVO, CONTRASTANTE	<input type="radio"/> CARATTERIZZ. DEL PAESAGGIO
<input type="radio"/> NEUTRO O SENZA RILIEVO	<input checked="" type="radio"/> COMPLEMENTARE DEL PAESAGGIO

Interventi ammessi come da N.T.A.	
<input type="checkbox"/> Interventi 1 livello	<input type="checkbox"/> Interventi 5 livello
<input type="checkbox"/> Interventi 2 livello	<input type="checkbox"/> Interventi 6 livello
<input checked="" type="checkbox"/> Interventi 3 livello	<input type="checkbox"/> Piano attuativo
<input type="checkbox"/> Interventi 4 livello	<input type="radio"/> Possibilità di coibentazione esterna tramite tecnica a cappotto

Note e prescrizioni aggiuntive:
Si prescrive la tutela e il mantenimento conservativo degli elementi architettonici significativi, nonché la conservazione dei rapporti ritmici e stereometrici della facciata.





SCHEDA DI ANALISI E PROGETTO DI TUTELA DEI NUCLEI DI ANTICA FORMAZIONE

Allegato al Piano delle Regole per il recupero, la tutela e la valorizzazione dei nuclei di antica formazione

Località:	Link: 07_11
Indirizzo: Via Montello	Civico:
Nucleo: 07 Edificio: 11	

Caratteristiche generali

EDIFICIO PRINCIPALE
 EDIFICIO PERTINENZIALE

Proprietà

PRIVATA
 PUBBLICA
 MISTA

Tipologia architettonica

EDIFICIO A CORTE
 BLOCCO (isolato e non)
 EDIFICIO A SCHIERA/ IN LINEA
 VILLA
 PALAZZO SIGNORILE

Vincoli

NESSUN VINCOLO
 VINCOLO MONUMENTALE
 VINCOLO PAESISTICO

Epoca storica

	A	B	C
FINO AL 1300	<input type="radio"/>	<input checked="" type="radio"/>	<input type="radio"/>
DAL 1300 AL 1500	<input type="radio"/>	<input checked="" type="radio"/>	<input type="radio"/>
DAL 1500 AL 1600	<input type="radio"/>	<input checked="" type="radio"/>	<input type="radio"/>
DAL 1600 AL 1700	<input type="radio"/>	<input checked="" type="radio"/>	<input type="radio"/>
DAL 1700 AL 1800	<input type="radio"/>	<input checked="" type="radio"/>	<input type="radio"/>
DAL 1810 AL 1854	<input checked="" type="radio"/>	<input checked="" type="radio"/>	<input type="radio"/>
DAL 1854 AL 1958	<input type="radio"/>	<input checked="" type="radio"/>	<input type="radio"/>
DAL 1958 AL 1970	<input type="radio"/>	<input checked="" type="radio"/>	<input checked="" type="radio"/>
DAL 1970 AL 2006	<input type="radio"/>	<input checked="" type="radio"/>	<input type="radio"/>
DOPO IL 2006	<input type="radio"/>	<input checked="" type="radio"/>	<input type="radio"/>

Aree scoperte

CORTILE PARCHEGGIO
 GIARDINO DEPOSITO
 VERDE PRIVATO INCOLTO
 VERDE PUBBLICO NESSUNA

A = Di costruzione

B = Di ricostruzione

C = Di ristrutturazione totale con eventuali ampliamenti e/o addizioni

Destinazione d'uso prevalente

	Int.	P.T.	P.1°	P.2°	P.3°	P.4°	Altro
ACCESSORI RESIDENZA	<input checked="" type="radio"/>	<input type="radio"/>	<input type="radio"/>	<input checked="" type="radio"/>	<input checked="" type="radio"/>	<input checked="" type="radio"/>	<input checked="" type="radio"/>
RESIDENZA	<input checked="" type="radio"/>	<input checked="" type="radio"/>	<input checked="" type="radio"/>	<input checked="" type="radio"/>	<input checked="" type="radio"/>	<input checked="" type="radio"/>	<input checked="" type="radio"/>
ATTIVITA' COMMERCIALE	<input checked="" type="radio"/>	<input type="radio"/>	<input type="radio"/>	<input checked="" type="radio"/>	<input checked="" type="radio"/>	<input checked="" type="radio"/>	<input checked="" type="radio"/>
ATTIVITA' DIREZIONALE	<input checked="" type="radio"/>	<input type="radio"/>	<input type="radio"/>	<input checked="" type="radio"/>	<input checked="" type="radio"/>	<input checked="" type="radio"/>	<input checked="" type="radio"/>
STUDI PROFESSIONALI	<input checked="" type="radio"/>	<input type="radio"/>	<input type="radio"/>	<input checked="" type="radio"/>	<input checked="" type="radio"/>	<input checked="" type="radio"/>	<input checked="" type="radio"/>
ARTIGIANALE DI SERVIZIO	<input checked="" type="radio"/>	<input type="radio"/>	<input type="radio"/>	<input checked="" type="radio"/>	<input checked="" type="radio"/>	<input checked="" type="radio"/>	<input checked="" type="radio"/>
AUTORIMESSE	<input checked="" type="radio"/>	<input type="radio"/>	<input type="radio"/>	<input checked="" type="radio"/>	<input checked="" type="radio"/>	<input checked="" type="radio"/>	<input checked="" type="radio"/>
DEPOSITI	<input checked="" type="radio"/>	<input type="radio"/>	<input type="radio"/>	<input checked="" type="radio"/>	<input checked="" type="radio"/>	<input checked="" type="radio"/>	<input checked="" type="radio"/>
PUBBLICI ESERCIZI	<input checked="" type="radio"/>	<input type="radio"/>	<input type="radio"/>	<input checked="" type="radio"/>	<input checked="" type="radio"/>	<input checked="" type="radio"/>	<input checked="" type="radio"/>
SERVIZIO AGRICOLO	<input checked="" type="radio"/>	<input type="radio"/>	<input type="radio"/>	<input checked="" type="radio"/>	<input checked="" type="radio"/>	<input checked="" type="radio"/>	<input checked="" type="radio"/>
DESTINAZIONE PUBBLICA ISTRUZIONE	<input checked="" type="radio"/>	<input type="radio"/>	<input type="radio"/>	<input checked="" type="radio"/>	<input checked="" type="radio"/>	<input checked="" type="radio"/>	<input checked="" type="radio"/>
DESTINAZIONE PUBBL. CULTURA / SPETTACOLO	<input checked="" type="radio"/>	<input type="radio"/>	<input type="radio"/>	<input checked="" type="radio"/>	<input checked="" type="radio"/>	<input checked="" type="radio"/>	<input checked="" type="radio"/>
DESTINAZIONE PUBBLICA UFFICI PUBBLICI	<input checked="" type="radio"/>	<input type="radio"/>	<input type="radio"/>	<input checked="" type="radio"/>	<input checked="" type="radio"/>	<input checked="" type="radio"/>	<input checked="" type="radio"/>
DESTINAZIONE PUBBLICA CULTO	<input checked="" type="radio"/>	<input type="radio"/>	<input type="radio"/>	<input checked="" type="radio"/>	<input checked="" type="radio"/>	<input checked="" type="radio"/>	<input checked="" type="radio"/>
DESTINAZIONE PUBBLICA SANITA'	<input checked="" type="radio"/>	<input type="radio"/>	<input type="radio"/>	<input checked="" type="radio"/>	<input checked="" type="radio"/>	<input checked="" type="radio"/>	<input checked="" type="radio"/>
DESTINAZIONE PUBBLICA ASSISTENZA	<input checked="" type="radio"/>	<input type="radio"/>	<input type="radio"/>	<input checked="" type="radio"/>	<input checked="" type="radio"/>	<input checked="" type="radio"/>	<input checked="" type="radio"/>
DESTINAZIONE PUBBLICA SICUREZZA	<input checked="" type="radio"/>	<input type="radio"/>	<input type="radio"/>	<input checked="" type="radio"/>	<input checked="" type="radio"/>	<input checked="" type="radio"/>	<input checked="" type="radio"/>
DESTINAZIONE PUBBLICA SPORT	<input checked="" type="radio"/>	<input type="radio"/>	<input type="radio"/>	<input checked="" type="radio"/>	<input checked="" type="radio"/>	<input checked="" type="radio"/>	<input checked="" type="radio"/>



SCHEDA DI ANALISI E PROGETTO DI TUTELA DEI NUCLEI DI ANTICA FORMAZIONE

Allegato al Piano delle Regole per il recupero, la tutela e la valorizzazione dei nuclei di antica formazione

Località:	Link: 07_11
Indirizzo: Via Montello	Civico:
Nucleo: 07	Edificio: 11

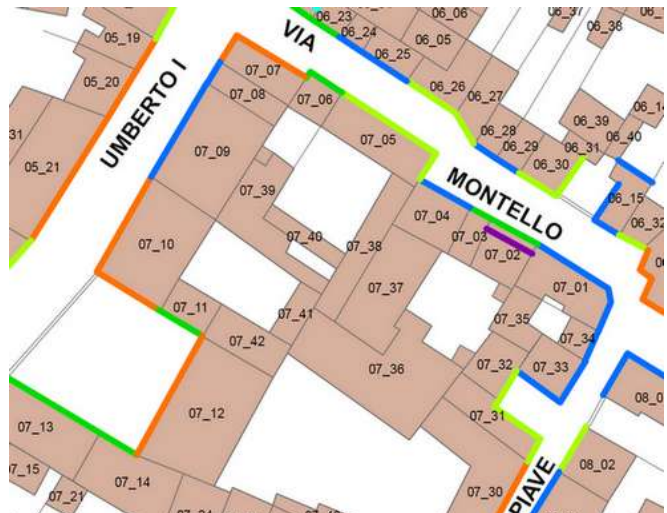
Dotazione di parcheggi:

Stato di conservazione	
Coerenza e integrità tipologica	Compositivo/Architett.
<input checked="" type="radio"/> INTEGRO <input type="radio"/> RIPRISTINATO <input type="radio"/> TRASFORMATO <input type="radio"/> AMPLIATO <input type="radio"/> RECENTE	<input type="radio"/> INTEGRO <input type="radio"/> POCO ALTERATO <input checked="" type="radio"/> ALTERATO <input type="radio"/> MOLTO ALTERATO <input type="radio"/> RECENTE
Stato di dissesto	
<input type="radio"/> NUMEROSI DANNI <input type="radio"/> POCHI DANNI	<input checked="" type="radio"/> DANNI NON PRESENTI
Elementi architettonici significativi	
<input type="checkbox"/> Archi-Volte <input type="checkbox"/> Murature <input type="checkbox"/> Colonne <input type="checkbox"/> Logge <input type="checkbox"/> Portici <input type="checkbox"/> Poggioli <input type="checkbox"/> Portali <input type="checkbox"/> Infissi	<input type="checkbox"/> Davanzali <input type="checkbox"/> Contorni-Stipiti <input type="checkbox"/> Zoccolatura <input type="checkbox"/> Parapetti <input type="checkbox"/> Cortili antichi <input type="checkbox"/> Gronde <input type="checkbox"/> Inferriate <input type="checkbox"/> Coperture
<input type="checkbox"/> Abbaini <input type="checkbox"/> Affreschi <input type="checkbox"/> Decorazioni Pittoriche <input type="checkbox"/> Decorazioni <input type="checkbox"/> Intonaco <input type="checkbox"/> Tinteggiature	

Valore architettonico	Tipo di interesse
<input type="radio"/> RILEVANTE <input type="radio"/> BUONO <input checked="" type="radio"/> MODESTO <input type="radio"/> NULLO	<input type="radio"/> STORICO <input type="radio"/> ARCHITETTONICO <input checked="" type="radio"/> TIPOLOGICO <input type="radio"/> AMBIENTALE / DI CONTESTO <input type="radio"/> NESSUNO-NEUTRO
Rilevanza paesistica	
<input type="radio"/> NEGATIVO, CONTRASTANTE <input type="radio"/> NEUTRO O SENZA RILIEVO	<input type="radio"/> CARATTERIZZ. DEL PAESAGGIO <input checked="" type="radio"/> COMPLEMENTARE DEL PAESAGGIO

Interventi ammessi come da N.T.A.	
<input type="checkbox"/> Interventi 1 livello <input type="checkbox"/> Interventi 2 livello <input checked="" type="checkbox"/> Interventi 3 livello <input type="checkbox"/> Interventi 4 livello	<input type="checkbox"/> Interventi 5 livello <input type="checkbox"/> Interventi 6 livello <input type="checkbox"/> Piano attuativo <input type="radio"/> Possibilità di coibentazione esterna tramite tecnica a cappotto

Note e prescrizioni aggiuntive:





SCHEDA DI ANALISI E PROGETTO DI TUTELA DEI NUCLEI DI ANTICA FORMAZIONE

Allegato al Piano delle Regole per il recupero, la tutela e la valorizzazione dei nuclei di antica formazione

Località:	Link: 07_12
Indirizzo: Via Montello	Civico: 28
Nucleo: 07 Edificio: 12	

Caratteristiche generali

 EDIFICIO PRINCIPALE
 EDIFICIO PERTINENZIALE

Proprietà

 PRIVATA
 PUBBLICA
 MISTA

Tipologia architettonica

 EDIFICIO A CORTE
 BLOCCO (isolato e non)
 EDIFICIO A SCHIERA/ IN LINEA
 VILLA
 PALAZZO SIGNORILE

Vincoli

 NESSUN VINCOLO
 VINCOLO MONUMENTALE
 VINCOLO PAESISTICO

Epoca storica

	A	B	C
FINO AL 1300	<input type="radio"/>	<input checked="" type="radio"/>	<input type="radio"/>
DAL 1300 AL 1500	<input type="radio"/>	<input checked="" type="radio"/>	<input type="radio"/>
DAL 1500 AL 1600	<input type="radio"/>	<input checked="" type="radio"/>	<input type="radio"/>
DAL 1600 AL 1700	<input type="radio"/>	<input checked="" type="radio"/>	<input type="radio"/>
DAL 1700 AL 1800	<input type="radio"/>	<input checked="" type="radio"/>	<input type="radio"/>
DAL 1810 AL 1854	<input checked="" type="radio"/>	<input checked="" type="radio"/>	<input type="radio"/>
DAL 1854 AL 1958	<input type="radio"/>	<input checked="" type="radio"/>	<input type="radio"/>
DAL 1958 AL 1970	<input type="radio"/>	<input checked="" type="radio"/>	<input type="radio"/>
DAL 1970 AL 2006	<input type="radio"/>	<input checked="" type="radio"/>	<input checked="" type="radio"/>
DOPO IL 2006	<input type="radio"/>	<input checked="" type="radio"/>	<input type="radio"/>

Aree scoperte

 CORTILE
 GIARDINO
 VERDE PRIVATO
 VERDE PUBBLICO
 PARCHEGGIO
 DEPOSITO
 INCOLTO
 NESSUNA

A = Di costruzione

B = Di ricostruzione

C = Di ristrutturazione totale con eventuali ampliamenti e/o addizioni

Destinazione d'uso prevalente

	Int.	P.T.	P.1°	P.2°	P.3°	P.4°	Altro
ACCESSORI RESIDENZA	<input checked="" type="radio"/>	<input type="radio"/>	<input type="radio"/>	<input type="radio"/>	<input checked="" type="radio"/>	<input checked="" type="radio"/>	<input checked="" type="radio"/>
RESIDENZA	<input checked="" type="radio"/>	<input checked="" type="radio"/>	<input checked="" type="radio"/>	<input checked="" type="radio"/>	<input checked="" type="radio"/>	<input checked="" type="radio"/>	<input checked="" type="radio"/>
ATTIVITA' COMMERCIALE	<input checked="" type="radio"/>	<input type="radio"/>	<input type="radio"/>	<input type="radio"/>	<input checked="" type="radio"/>	<input checked="" type="radio"/>	<input checked="" type="radio"/>
ATTIVITA' DIREZIONALE	<input checked="" type="radio"/>	<input type="radio"/>	<input type="radio"/>	<input type="radio"/>	<input checked="" type="radio"/>	<input checked="" type="radio"/>	<input checked="" type="radio"/>
STUDI PROFESSIONALI	<input checked="" type="radio"/>	<input type="radio"/>	<input type="radio"/>	<input type="radio"/>	<input checked="" type="radio"/>	<input checked="" type="radio"/>	<input checked="" type="radio"/>
ARTIGIANALE DI SERVIZIO	<input checked="" type="radio"/>	<input type="radio"/>	<input type="radio"/>	<input type="radio"/>	<input checked="" type="radio"/>	<input checked="" type="radio"/>	<input checked="" type="radio"/>
AUTORIMESSE	<input checked="" type="radio"/>	<input type="radio"/>	<input type="radio"/>	<input type="radio"/>	<input checked="" type="radio"/>	<input checked="" type="radio"/>	<input checked="" type="radio"/>
DEPOSITI	<input checked="" type="radio"/>	<input type="radio"/>	<input type="radio"/>	<input type="radio"/>	<input checked="" type="radio"/>	<input checked="" type="radio"/>	<input checked="" type="radio"/>
PUBBLICI ESERCIZI	<input checked="" type="radio"/>	<input type="radio"/>	<input type="radio"/>	<input type="radio"/>	<input checked="" type="radio"/>	<input checked="" type="radio"/>	<input checked="" type="radio"/>
SERVIZIO AGRICOLO	<input checked="" type="radio"/>	<input type="radio"/>	<input type="radio"/>	<input type="radio"/>	<input checked="" type="radio"/>	<input checked="" type="radio"/>	<input checked="" type="radio"/>
DESTINAZIONE PUBBLICA ISTRUZIONE	<input checked="" type="radio"/>	<input type="radio"/>	<input type="radio"/>	<input type="radio"/>	<input checked="" type="radio"/>	<input checked="" type="radio"/>	<input checked="" type="radio"/>
DESTINAZIONE PUBBL. CULTURA / SPETTACOLO	<input checked="" type="radio"/>	<input type="radio"/>	<input type="radio"/>	<input type="radio"/>	<input checked="" type="radio"/>	<input checked="" type="radio"/>	<input checked="" type="radio"/>
DESTINAZIONE PUBBLICA UFFICI PUBBLICI	<input checked="" type="radio"/>	<input type="radio"/>	<input type="radio"/>	<input type="radio"/>	<input checked="" type="radio"/>	<input checked="" type="radio"/>	<input checked="" type="radio"/>
DESTINAZIONE PUBBLICA CULTO	<input checked="" type="radio"/>	<input type="radio"/>	<input type="radio"/>	<input type="radio"/>	<input checked="" type="radio"/>	<input checked="" type="radio"/>	<input checked="" type="radio"/>
DESTINAZIONE PUBBLICA SANITA'	<input checked="" type="radio"/>	<input type="radio"/>	<input type="radio"/>	<input type="radio"/>	<input checked="" type="radio"/>	<input checked="" type="radio"/>	<input checked="" type="radio"/>
DESTINAZIONE PUBBLICA ASSISTENZA	<input checked="" type="radio"/>	<input type="radio"/>	<input type="radio"/>	<input type="radio"/>	<input checked="" type="radio"/>	<input checked="" type="radio"/>	<input checked="" type="radio"/>
DESTINAZIONE PUBBLICA SICUREZZA	<input checked="" type="radio"/>	<input type="radio"/>	<input type="radio"/>	<input type="radio"/>	<input checked="" type="radio"/>	<input checked="" type="radio"/>	<input checked="" type="radio"/>
DESTINAZIONE PUBBLICA SPORT	<input checked="" type="radio"/>	<input type="radio"/>	<input type="radio"/>	<input type="radio"/>	<input checked="" type="radio"/>	<input checked="" type="radio"/>	<input checked="" type="radio"/>



SCHEDA DI ANALISI E PROGETTO DI TUTELA DEI NUCLEI DI ANTICA FORMAZIONE

Allegato al Piano delle Regole per il recupero, la tutela e la valorizzazione dei nuclei di antica formazione

Località:	Link:	07_12
Indirizzo: Via Montello	Civico:	28
Nucleo: 07	Edificio:	12

Dotazione di parcheggi:

Stato di conservazione	
Coerenza e integrità tipologica	Compositivo/Architett.
<input type="radio"/> INTEGRO <input checked="" type="radio"/> RIPRISTINATO <input type="radio"/> TRASFORMATO <input type="radio"/> AMPLIATO <input type="radio"/> RECENTE	<input type="radio"/> INTEGRO <input checked="" type="radio"/> POCO ALTERATO <input type="radio"/> ALTERATO <input type="radio"/> MOLTO ALTERATO <input type="radio"/> RECENTE
Stato di dissesto	
<input type="radio"/> NUMEROSI DANNI <input type="radio"/> POCHI DANNI	<input checked="" type="radio"/> DANNI NON PRESENTI
Elementi architettonici significativi	
<input type="checkbox"/> Archi-Volte <input type="checkbox"/> Murature <input type="checkbox"/> Colonne <input type="checkbox"/> Logge <input type="checkbox"/> Portici <input type="checkbox"/> Poggioli <input type="checkbox"/> Portali <input type="checkbox"/> Infissi	<input checked="" type="checkbox"/> Davanzali <input checked="" type="checkbox"/> Contorni-Stipiti <input type="checkbox"/> Zoccolatura <input type="checkbox"/> Parapetti <input type="checkbox"/> Cortili antichi <input checked="" type="checkbox"/> Gronde <input type="checkbox"/> Inferriate <input type="checkbox"/> Coperture
<input type="checkbox"/> Abbaini <input type="checkbox"/> Affreschi <input type="checkbox"/> Decorazioni Pittoriche <input checked="" type="checkbox"/> Decorazioni <input type="checkbox"/> Intonaco <input type="checkbox"/> Tinteggiature	

Valore architettonico	Tipo di interesse
<input type="radio"/> RILEVANTE <input checked="" type="radio"/> BUONO <input type="radio"/> MODESTO <input type="radio"/> NULLO	<input type="radio"/> STORICO <input type="radio"/> ARCHITETTONICO <input type="radio"/> TIPOLOGICO <input checked="" type="radio"/> AMBIENTALE / DI CONTESTO <input type="radio"/> NESSUNO-NEUTRO
Rilevanza paesistica	
<input type="radio"/> NEGATIVO, CONTRASTANTE <input type="radio"/> NEUTRO O SENZA RILIEVO	<input checked="" type="radio"/> CARATTERIZZ. DEL PAESAGGIO <input type="radio"/> COMPLEMENTARE DEL PAESAGGIO

Interventi ammessi come da N.T.A.	
<input type="checkbox"/> Interventi 1 livello <input type="checkbox"/> Interventi 2 livello <input checked="" type="checkbox"/> Interventi 3 livello <input type="checkbox"/> Interventi 4 livello	<input type="checkbox"/> Interventi 5 livello <input type="checkbox"/> Interventi 6 livello <input type="checkbox"/> Piano attuativo <input type="radio"/> Possibilità di coibentazione esterna tramite tecnica a cappotto

Note e prescrizioni aggiuntive:

Si prescrive la tutela e il mantenimento conservativo degli elementi architettonici significativi. Eventuali aperture potranno essere aggiunte solo a seguito di dettagliata ricerca storica delle preesistenti.

In tal caso dovranno essere mantenuti gli attuali rapporti dimensionali senza stravolgere il ritmo forometrico in facciata.





SCHEDA DI ANALISI E PROGETTO DI TUTELA DEI NUCLEI DI ANTICA FORMAZIONE

Allegato al Piano delle Regole per il recupero, la tutela e la valorizzazione dei nuclei di antica formazione

Località:	Link: 07_13
Indirizzo: via Umberto I	Civico:
Nucleo: 07 Edificio: 13	

Caratteristiche generali

 EDIFICIO PRINCIPALE
 EDIFICIO PERTINENZIALE

Proprietà

 PRIVATA
 PUBBLICA
 MISTA

Tipologia architettonica

 EDIFICIO A CORTE
 BLOCCO (isolato e non)
 EDIFICIO A SCHIERA/ IN LINEA
 VILLA
 PALAZZO SIGNORILE

Vincoli

 NESSUN VINCOLO
 VINCOLO MONUMENTALE
 VINCOLO PAESISTICO

Epoca storica

	A	B	C
FINO AL 1300	<input type="radio"/>	<input checked="" type="radio"/>	<input type="radio"/>
DAL 1300 AL 1500	<input type="radio"/>	<input checked="" type="radio"/>	<input type="radio"/>
DAL 1500 AL 1600	<input type="radio"/>	<input checked="" type="radio"/>	<input type="radio"/>
DAL 1600 AL 1700	<input type="radio"/>	<input checked="" type="radio"/>	<input type="radio"/>
DAL 1700 AL 1800	<input type="radio"/>	<input checked="" type="radio"/>	<input type="radio"/>
DAL 1810 AL 1854	<input checked="" type="radio"/>	<input checked="" type="radio"/>	<input type="radio"/>
DAL 1854 AL 1958	<input type="radio"/>	<input checked="" type="radio"/>	<input checked="" type="radio"/>
DAL 1958 AL 1970	<input type="radio"/>	<input checked="" type="radio"/>	<input type="radio"/>
DAL 1970 AL 2006	<input type="radio"/>	<input checked="" type="radio"/>	<input type="radio"/>
DOPO IL 2006	<input type="radio"/>	<input checked="" type="radio"/>	<input type="radio"/>

Aree scoperte

 CORTILE
 GIARDINO
 VERDE PRIVATO
 VERDE PUBBLICO
 PARCHEGGIO
 DEPOSITO
 INCOLTO
 NESSUNA

A = Di costruzione

B = Di ricostruzione

C = Di ristrutturazione totale con eventuali ampliamenti e/o addizioni

Destinazione d'uso prevalente

	Int.	P.T.	P.1°	P.2°	P.3°	P.4°	Altro
ACCESSORI RESIDENZA	<input checked="" type="radio"/>	<input type="radio"/>	<input type="radio"/>	<input checked="" type="radio"/>	<input checked="" type="radio"/>	<input checked="" type="radio"/>	<input checked="" type="radio"/>
RESIDENZA	<input checked="" type="radio"/>	<input type="radio"/>	<input checked="" type="radio"/>	<input checked="" type="radio"/>	<input checked="" type="radio"/>	<input checked="" type="radio"/>	<input checked="" type="radio"/>
ATTIVITA' COMMERCIALE	<input checked="" type="radio"/>	<input checked="" type="radio"/>	<input type="radio"/>	<input checked="" type="radio"/>	<input checked="" type="radio"/>	<input checked="" type="radio"/>	<input checked="" type="radio"/>
ATTIVITA' DIREZIONALE	<input checked="" type="radio"/>	<input type="radio"/>	<input type="radio"/>	<input checked="" type="radio"/>	<input checked="" type="radio"/>	<input checked="" type="radio"/>	<input checked="" type="radio"/>
STUDI PROFESSIONALI	<input checked="" type="radio"/>	<input type="radio"/>	<input type="radio"/>	<input checked="" type="radio"/>	<input checked="" type="radio"/>	<input checked="" type="radio"/>	<input checked="" type="radio"/>
ARTIGIANALE DI SERVIZIO	<input checked="" type="radio"/>	<input type="radio"/>	<input type="radio"/>	<input checked="" type="radio"/>	<input checked="" type="radio"/>	<input checked="" type="radio"/>	<input checked="" type="radio"/>
AUTORIMESSE	<input checked="" type="radio"/>	<input type="radio"/>	<input type="radio"/>	<input checked="" type="radio"/>	<input checked="" type="radio"/>	<input checked="" type="radio"/>	<input checked="" type="radio"/>
DEPOSITI	<input checked="" type="radio"/>	<input type="radio"/>	<input type="radio"/>	<input checked="" type="radio"/>	<input checked="" type="radio"/>	<input checked="" type="radio"/>	<input checked="" type="radio"/>
PUBBLICI ESERCIZI	<input checked="" type="radio"/>	<input type="radio"/>	<input type="radio"/>	<input checked="" type="radio"/>	<input checked="" type="radio"/>	<input checked="" type="radio"/>	<input checked="" type="radio"/>
SERVIZIO AGRICOLO	<input checked="" type="radio"/>	<input type="radio"/>	<input type="radio"/>	<input checked="" type="radio"/>	<input checked="" type="radio"/>	<input checked="" type="radio"/>	<input checked="" type="radio"/>
DESTINAZIONE PUBBLICA ISTRUZIONE	<input checked="" type="radio"/>	<input type="radio"/>	<input type="radio"/>	<input checked="" type="radio"/>	<input checked="" type="radio"/>	<input checked="" type="radio"/>	<input checked="" type="radio"/>
DESTINAZIONE PUBBL. CULTURA / SPETTACOLO	<input checked="" type="radio"/>	<input type="radio"/>	<input type="radio"/>	<input checked="" type="radio"/>	<input checked="" type="radio"/>	<input checked="" type="radio"/>	<input checked="" type="radio"/>
DESTINAZIONE PUBBLICA UFFICI PUBBLICI	<input checked="" type="radio"/>	<input type="radio"/>	<input type="radio"/>	<input checked="" type="radio"/>	<input checked="" type="radio"/>	<input checked="" type="radio"/>	<input checked="" type="radio"/>
DESTINAZIONE PUBBLICA CULTO	<input checked="" type="radio"/>	<input type="radio"/>	<input type="radio"/>	<input checked="" type="radio"/>	<input checked="" type="radio"/>	<input checked="" type="radio"/>	<input checked="" type="radio"/>
DESTINAZIONE PUBBLICA SANITA'	<input checked="" type="radio"/>	<input type="radio"/>	<input type="radio"/>	<input checked="" type="radio"/>	<input checked="" type="radio"/>	<input checked="" type="radio"/>	<input checked="" type="radio"/>
DESTINAZIONE PUBBLICA ASSISTENZA	<input checked="" type="radio"/>	<input type="radio"/>	<input type="radio"/>	<input checked="" type="radio"/>	<input checked="" type="radio"/>	<input checked="" type="radio"/>	<input checked="" type="radio"/>
DESTINAZIONE PUBBLICA SICUREZZA	<input checked="" type="radio"/>	<input type="radio"/>	<input type="radio"/>	<input checked="" type="radio"/>	<input checked="" type="radio"/>	<input checked="" type="radio"/>	<input checked="" type="radio"/>
DESTINAZIONE PUBBLICA SPORT	<input checked="" type="radio"/>	<input type="radio"/>	<input type="radio"/>	<input checked="" type="radio"/>	<input checked="" type="radio"/>	<input checked="" type="radio"/>	<input checked="" type="radio"/>



SCHEDA DI ANALISI E PROGETTO DI TUTELA DEI NUCLEI DI ANTICA FORMAZIONE

Allegato al Piano delle Regole per il recupero, la tutela e la valorizzazione dei nuclei di antica formazione

Località:	Link: 07_13
Indirizzo: via Umberto I	Civico:
Nucleo: 07	Edificio: 13

Dotazione di parcheggi:

Stato di conservazione	
Coerenza e integrità tipologica	Compositivo/Architett.
<input checked="" type="radio"/> INTEGRO	<input type="radio"/> INTEGRO
<input type="radio"/> RIPRISTINATO	<input checked="" type="radio"/> POCO ALTERATO
<input type="radio"/> TRASFORMATO	<input type="radio"/> ALTERATO
<input type="radio"/> AMPLIATO	<input type="radio"/> MOLTO ALTERATO
<input type="radio"/> RECENTE	<input type="radio"/> RECENTE

Stato di dissesto	
<input type="radio"/> NUMEROSI DANNI	<input type="radio"/> DANNI NON PRESENTI
<input checked="" type="radio"/> POCHI DANNI	

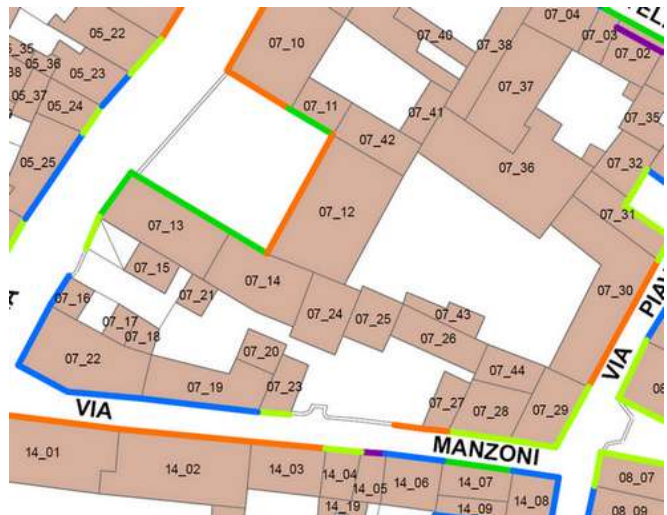
Elementi architettonici significativi		
<input type="checkbox"/> Archi-Volte	<input checked="" type="checkbox"/> Davanzali	<input type="checkbox"/> Abbaini
<input checked="" type="checkbox"/> Murature	<input type="checkbox"/> Contorni-Stipiti	<input type="checkbox"/> Affreschi
<input type="checkbox"/> Colonne	<input type="checkbox"/> Zoccolatura	<input type="checkbox"/> Decorazioni Pittoriche
<input type="checkbox"/> Logge	<input type="checkbox"/> Parapetti	<input type="checkbox"/> Decorazioni
<input type="checkbox"/> Portici	<input type="checkbox"/> Cortili antichi	<input type="checkbox"/> Intonaco
<input type="checkbox"/> Poggioli	<input type="checkbox"/> Gronde	<input type="checkbox"/> Tinteggiature
<input type="checkbox"/> Portali	<input type="checkbox"/> Inferriate	
<input type="checkbox"/> Infissi	<input type="checkbox"/> Coperture	

Valore architettonico	Tipo di interesse
<input type="radio"/> RILEVANTE	<input type="radio"/> STORICO
<input type="radio"/> BUONO	<input type="radio"/> ARCHITETTONICO
<input checked="" type="radio"/> MODESTO	<input checked="" type="radio"/> TIPOLOGICO
<input type="radio"/> NULLO	<input type="radio"/> AMBIENTALE / DI CONTESTO
	<input type="radio"/> NESSUNO-NEUTRO

Rilevanza paesistica	
<input type="radio"/> NEGATIVO, CONTRASTANTE	<input type="radio"/> CARATTERIZZ. DEL PAESAGGIO
<input type="radio"/> NEUTRO O SENZA RILIEVO	<input checked="" type="radio"/> COMPLEMENTARE DEL PAESAGGIO

Interventi ammessi come da N.T.A.	
<input type="checkbox"/> Interventi 1 livello	<input type="checkbox"/> Interventi 5 livello
<input type="checkbox"/> Interventi 2 livello	<input type="checkbox"/> Interventi 6 livello
<input type="checkbox"/> Interventi 3 livello	<input type="checkbox"/> Piano attuativo
<input checked="" type="checkbox"/> Interventi 4 livello	<input checked="" type="radio"/> Possibilità di coibentazione esterna tramite tecnica a cappotto

Note e prescrizioni aggiuntive:
Rimozione con eventuale sostituzione della copertura situata sul fronte sud-ovest dell'edificio lungo via Umberto I, con materiali coerenti con il Nucleo di Antica Formazione.
L'eventuale coibentazione esterna non dovrà alterare o coprire gli elementi architettonici significativi.





SCHEDA DI ANALISI E PROGETTO DI TUTELA DEI NUCLEI DI ANTICA FORMAZIONE

Allegato al Piano delle Regole per il recupero, la tutela e la valorizzazione dei nuclei di antica formazione

Località:	Link: 07_14
Indirizzo: Via Montello	Civico:
Nucleo: 07	Edificio: 14

Caratteristiche generali

 EDIFICIO PRINCIPALE
 EDIFICIO PERTINENZIALE

Proprietà

 PRIVATA
 PUBBLICA
 MISTA

Tipologia architettonica

 EDIFICIO A CORTE
 BLOCCO (isolato e non)
 EDIFICIO A SCHIERA/ IN LINEA
 VILLA
 PALAZZO SIGNORILE

Vincoli

 NESSUN VINCOLO
 VINCOLO MONUMENTALE
 VINCOLO PAESISTICO

Epoca storica

	A	B	C
FINO AL 1300	<input type="radio"/>	<input checked="" type="radio"/>	<input checked="" type="radio"/>
DAL 1300 AL 1500	<input type="radio"/>	<input checked="" type="radio"/>	<input checked="" type="radio"/>
DAL 1500 AL 1600	<input type="radio"/>	<input checked="" type="radio"/>	<input checked="" type="radio"/>
DAL 1600 AL 1700	<input type="radio"/>	<input checked="" type="radio"/>	<input checked="" type="radio"/>
DAL 1700 AL 1800	<input type="radio"/>	<input checked="" type="radio"/>	<input checked="" type="radio"/>
DAL 1810 AL 1854	<input checked="" type="radio"/>	<input checked="" type="radio"/>	<input checked="" type="radio"/>
DAL 1854 AL 1958	<input type="radio"/>	<input checked="" type="radio"/>	<input checked="" type="radio"/>
DAL 1958 AL 1970	<input type="radio"/>	<input checked="" type="radio"/>	<input checked="" type="radio"/>
DAL 1970 AL 2006	<input type="radio"/>	<input checked="" type="radio"/>	<input checked="" type="radio"/>
DOPO IL 2006	<input type="radio"/>	<input checked="" type="radio"/>	<input checked="" type="radio"/>

Aree scoperte

 CORTILE
 GIARDINO
 VERDE PRIVATO
 VERDE PUBBLICO
 PARCHEGGIO
 DEPOSITO
 INCOLTO
 NESSUNA

A = Di costruzione

B = Di ricostruzione

C = Di ristrutturazione totale con eventuali ampliamenti e/o addizioni

Destinazione d'uso prevalente

	Int.	P.T.	P.1°	P.2°	P.3°	P.4°	Altro
ACCESSORI RESIDENZA	<input checked="" type="radio"/>	<input type="radio"/>	<input type="radio"/>	<input checked="" type="radio"/>	<input checked="" type="radio"/>	<input checked="" type="radio"/>	<input checked="" type="radio"/>
RESIDENZA	<input checked="" type="radio"/>	<input checked="" type="radio"/>	<input checked="" type="radio"/>	<input checked="" type="radio"/>	<input checked="" type="radio"/>	<input checked="" type="radio"/>	<input checked="" type="radio"/>
ATTIVITA' COMMERCIALE	<input checked="" type="radio"/>	<input type="radio"/>	<input type="radio"/>	<input checked="" type="radio"/>	<input checked="" type="radio"/>	<input checked="" type="radio"/>	<input checked="" type="radio"/>
ATTIVITA' DIREZIONALE	<input checked="" type="radio"/>	<input type="radio"/>	<input type="radio"/>	<input checked="" type="radio"/>	<input checked="" type="radio"/>	<input checked="" type="radio"/>	<input checked="" type="radio"/>
STUDI PROFESSIONALI	<input checked="" type="radio"/>	<input type="radio"/>	<input type="radio"/>	<input checked="" type="radio"/>	<input checked="" type="radio"/>	<input checked="" type="radio"/>	<input checked="" type="radio"/>
ARTIGIANALE DI SERVIZIO	<input checked="" type="radio"/>	<input type="radio"/>	<input type="radio"/>	<input checked="" type="radio"/>	<input checked="" type="radio"/>	<input checked="" type="radio"/>	<input checked="" type="radio"/>
AUTORIMESSE	<input checked="" type="radio"/>	<input type="radio"/>	<input type="radio"/>	<input checked="" type="radio"/>	<input checked="" type="radio"/>	<input checked="" type="radio"/>	<input checked="" type="radio"/>
DEPOSITI	<input checked="" type="radio"/>	<input type="radio"/>	<input type="radio"/>	<input checked="" type="radio"/>	<input checked="" type="radio"/>	<input checked="" type="radio"/>	<input checked="" type="radio"/>
PUBBLICI ESERCIZI	<input checked="" type="radio"/>	<input type="radio"/>	<input type="radio"/>	<input checked="" type="radio"/>	<input checked="" type="radio"/>	<input checked="" type="radio"/>	<input checked="" type="radio"/>
SERVIZIO AGRICOLO	<input checked="" type="radio"/>	<input type="radio"/>	<input type="radio"/>	<input checked="" type="radio"/>	<input checked="" type="radio"/>	<input checked="" type="radio"/>	<input checked="" type="radio"/>
DESTINAZIONE PUBBLICA ISTRUZIONE	<input checked="" type="radio"/>	<input type="radio"/>	<input type="radio"/>	<input checked="" type="radio"/>	<input checked="" type="radio"/>	<input checked="" type="radio"/>	<input checked="" type="radio"/>
DESTINAZIONE PUBBL. CULTURA / SPETTACOLO	<input checked="" type="radio"/>	<input type="radio"/>	<input type="radio"/>	<input checked="" type="radio"/>	<input checked="" type="radio"/>	<input checked="" type="radio"/>	<input checked="" type="radio"/>
DESTINAZIONE PUBBLICA UFFICI PUBBLICI	<input checked="" type="radio"/>	<input type="radio"/>	<input type="radio"/>	<input checked="" type="radio"/>	<input checked="" type="radio"/>	<input checked="" type="radio"/>	<input checked="" type="radio"/>
DESTINAZIONE PUBBLICA CULTO	<input checked="" type="radio"/>	<input type="radio"/>	<input type="radio"/>	<input checked="" type="radio"/>	<input checked="" type="radio"/>	<input checked="" type="radio"/>	<input checked="" type="radio"/>
DESTINAZIONE PUBBLICA SANITA'	<input checked="" type="radio"/>	<input type="radio"/>	<input type="radio"/>	<input checked="" type="radio"/>	<input checked="" type="radio"/>	<input checked="" type="radio"/>	<input checked="" type="radio"/>
DESTINAZIONE PUBBLICA ASSISTENZA	<input checked="" type="radio"/>	<input type="radio"/>	<input type="radio"/>	<input checked="" type="radio"/>	<input checked="" type="radio"/>	<input checked="" type="radio"/>	<input checked="" type="radio"/>
DESTINAZIONE PUBBLICA SICUREZZA	<input checked="" type="radio"/>	<input type="radio"/>	<input type="radio"/>	<input checked="" type="radio"/>	<input checked="" type="radio"/>	<input checked="" type="radio"/>	<input checked="" type="radio"/>
DESTINAZIONE PUBBLICA SPORT	<input checked="" type="radio"/>	<input type="radio"/>	<input type="radio"/>	<input checked="" type="radio"/>	<input checked="" type="radio"/>	<input checked="" type="radio"/>	<input checked="" type="radio"/>



SCHEDA DI ANALISI E PROGETTO DI TUTELA DEI NUCLEI DI ANTICA FORMAZIONE

Allegato al Piano delle Regole per il recupero, la tutela e la valorizzazione dei nuclei di antica formazione

Località:	Link: 07_14
Indirizzo: Via Montello	Civico:
Nucleo: 07	Edificio: 14

Dotazione di parcheggi:

Stato di conservazione	
Coerenza e integrità tipologica	Compositivo/Architett.
<input checked="" type="radio"/> INTEGRO	<input type="radio"/> INTEGRO
<input type="radio"/> RIPRISTINATO	<input checked="" type="radio"/> POCO ALTERATO
<input type="radio"/> TRASFORMATO	<input type="radio"/> ALTERATO
<input type="radio"/> AMPLIATO	<input type="radio"/> MOLTO ALTERATO
<input type="radio"/> RECENTE	<input type="radio"/> RECENTE

Stato di dissesto	
<input type="radio"/> NUMEROSI DANNI	<input checked="" type="radio"/> DANNI NON PRESENTI
<input type="radio"/> POCHI DANNI	

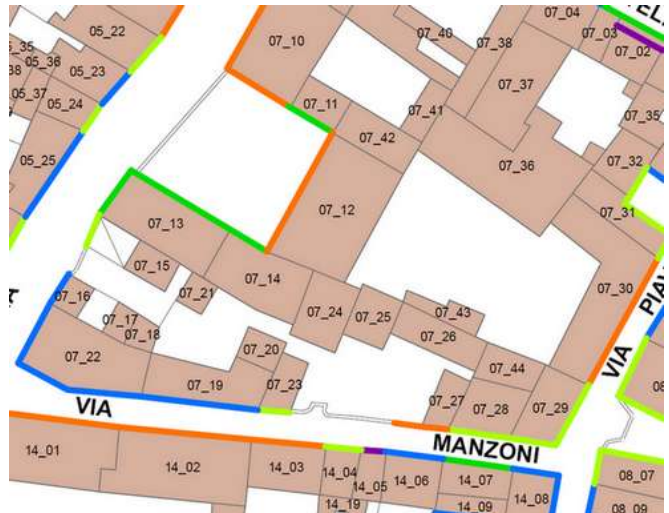
Elementi architettonici significativi		
<input type="checkbox"/> Archi-Volte	<input type="checkbox"/> Davanzali	<input type="checkbox"/> Abbaini
<input type="checkbox"/> Murature	<input type="checkbox"/> Contorni-Stipiti	<input type="checkbox"/> Affreschi
<input type="checkbox"/> Colonne	<input type="checkbox"/> Zoccolatura	<input type="checkbox"/> Decorazioni Pittoriche
<input type="checkbox"/> Logge	<input type="checkbox"/> Parapetti	<input type="checkbox"/> Decorazioni
<input type="checkbox"/> Portici	<input type="checkbox"/> Cortili antichi	<input type="checkbox"/> Intonaco
<input type="checkbox"/> Poggioli	<input type="checkbox"/> Gronde	<input type="checkbox"/> Tinteggiature
<input type="checkbox"/> Portali	<input type="checkbox"/> Inferriate	
<input type="checkbox"/> Infissi	<input type="checkbox"/> Coperture	

Valore architettonico	Tipo di interesse
<input type="radio"/> RILEVANTE	<input type="radio"/> STORICO
<input type="radio"/> BUONO	<input type="radio"/> ARCHITETTONICO
<input checked="" type="radio"/> MODESTO	<input checked="" type="radio"/> TIPOLOGICO
<input type="radio"/> NULLO	<input type="radio"/> AMBIENTALE / DI CONTESTO
	<input type="radio"/> NESSUNO-NEUTRO

Rilevanza paesistica	
<input type="radio"/> NEGATIVO, CONTRASTANTE	<input type="radio"/> CARATTERIZZ. DEL PAESAGGIO
<input type="radio"/> NEUTRO O SENZA RILIEVO	<input checked="" type="radio"/> COMPLEMENTARE DEL PAESAGGIO

Interventi ammessi come da N.T.A.	
<input type="checkbox"/> Interventi 1 livello	<input type="checkbox"/> Interventi 5 livello
<input type="checkbox"/> Interventi 2 livello	<input type="checkbox"/> Interventi 6 livello
<input type="checkbox"/> Interventi 3 livello	<input type="checkbox"/> Piano attuativo
<input checked="" type="checkbox"/> Interventi 4 livello	<input checked="" type="radio"/> Possibilità di coibentazione esterna tramite tecnica a cappotto

Note e prescrizioni aggiuntive:





SCHEDA DI ANALISI E PROGETTO DI TUTELA DEI NUCLEI DI ANTICA FORMAZIONE

Allegato al Piano delle Regole per il recupero, la tutela e la valorizzazione dei nuclei di antica formazione

Località:		Link:	07_15
Indirizzo:	Via Montello	Civico:	22
Nucleo:	07	Edificio:	15

Dotazione di parcheggi:

Stato di conservazione	
Coerenza e integrità tipologica	Compositivo/Architett.
<input type="radio"/> INTEGRO	<input type="radio"/> INTEGRO
<input type="radio"/> RIPRISTINATO	<input type="radio"/> POCO ALTERATO
<input type="radio"/> TRASFORMATO	<input type="radio"/> ALTERATO
<input type="radio"/> AMPLIATO	<input type="radio"/> MOLTO ALTERATO
<input checked="" type="radio"/> RECENTE	<input checked="" type="radio"/> RECENTE

Stato di dissesto	
<input type="radio"/> NUMEROSI DANNI	<input checked="" type="radio"/> DANNI NON PRESENTI
<input type="radio"/> POCHI DANNI	

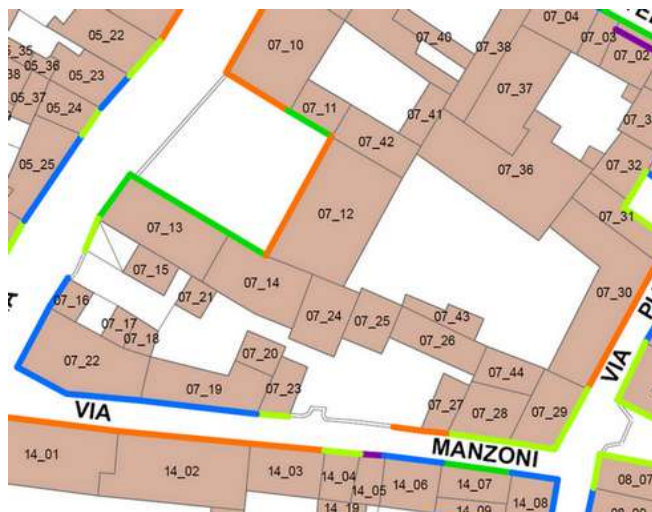
Elementi architettonici significativi		
<input type="checkbox"/> Archi-Volte	<input type="checkbox"/> Davanzali	<input type="checkbox"/> Abbaini
<input type="checkbox"/> Murature	<input type="checkbox"/> Contorni-Stipiti	<input type="checkbox"/> Affreschi
<input type="checkbox"/> Colonne	<input type="checkbox"/> Zoccolatura	<input type="checkbox"/> Decorazioni Pittoriche
<input type="checkbox"/> Logge	<input type="checkbox"/> Parapetti	<input type="checkbox"/> Decorazioni
<input type="checkbox"/> Portici	<input type="checkbox"/> Cortili antichi	<input type="checkbox"/> Intonaco
<input type="checkbox"/> Poggioli	<input type="checkbox"/> Gronde	<input type="checkbox"/> Tinteggiature
<input type="checkbox"/> Portali	<input type="checkbox"/> Inferriate	
<input type="checkbox"/> Infissi	<input type="checkbox"/> Coperture	

Valore architettonico	Tipo di interesse
<input type="radio"/> RILEVANTE	<input type="radio"/> STORICO
<input type="radio"/> BUONO	<input type="radio"/> ARCHITETTONICO
<input type="radio"/> MODESTO	<input type="radio"/> TIPOLOGICO
<input checked="" type="radio"/> NULLO	<input type="radio"/> AMBIENTALE / DI CONTESTO
	<input checked="" type="radio"/> NESSUNO-NEUTRO

Rilevanza paesistica	
<input type="radio"/> NEGATIVO, CONTRASTANTE	<input type="radio"/> CARATTERIZZ. DEL PAESAGGIO
<input checked="" type="radio"/> NEUTRO O SENZA RILIEVO	<input type="radio"/> COMPLEMENTARE DEL PAESAGGIO

Interventi ammessi come da N.T.A.	
<input type="checkbox"/> Interventi 1 livello	<input type="checkbox"/> Interventi 5 livello
<input type="checkbox"/> Interventi 2 livello	<input type="checkbox"/> Interventi 6 livello
<input type="checkbox"/> Interventi 3 livello	<input type="checkbox"/> Piano attuativo
<input checked="" type="checkbox"/> Interventi 4 livello	<input checked="" type="radio"/> Possibilità di coibentazione esterna tramite tecnica a cappotto

Note e prescrizioni aggiuntive:
Si prescrive, in caso d'intervento, la rimozione ed eventuale sostituzione con materiali idonei, della copertura fronte strada. Possibilità di chiusura lungo fronte strada con recinzione analoga a quella presente di fronte all'edificio 07_12.





SCHEDA DI ANALISI E PROGETTO DI TUTELA DEI NUCLEI DI ANTICA FORMAZIONE

Allegato al Piano delle Regole per il recupero, la tutela e la valorizzazione dei nuclei di antica formazione

Località:		Link:	07_16
Indirizzo:	Via Montello	Civico:	24
Nucleo:	07	Edificio:	16

Dotazione di parcheggi:

Stato di conservazione	
Coerenza e integrità tipologica	Compositivo/Architett.
<input type="radio"/> INTEGRO	<input type="radio"/> INTEGRO
<input type="radio"/> RIPRISTINATO	<input type="radio"/> POCO ALTERATO
<input checked="" type="radio"/> TRASFORMATO	<input type="radio"/> ALTERATO
<input type="radio"/> AMPLIATO	<input checked="" type="radio"/> MOLTO ALTERATO
<input type="radio"/> RECENTE	<input type="radio"/> RECENTE

Stato di dissesto	
<input type="radio"/> NUMEROSI DANNI	<input checked="" type="radio"/> DANNI NON PRESENTI
<input type="radio"/> POCHI DANNI	

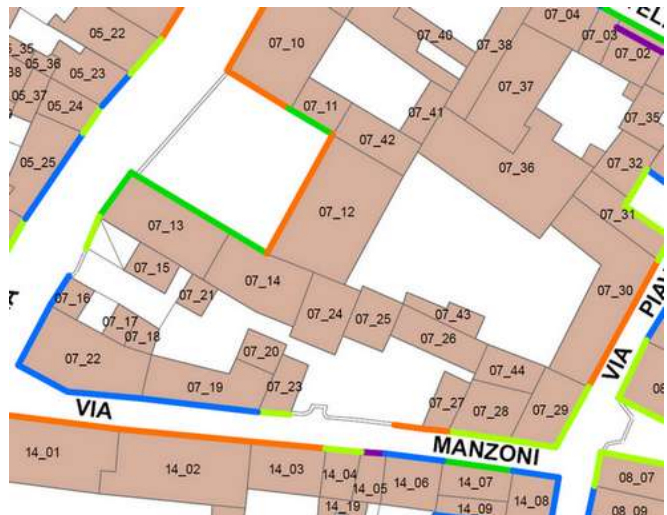
Elementi architettonici significativi		
<input type="checkbox"/> Archi-Volte	<input type="checkbox"/> Davanzali	<input type="checkbox"/> Abbaini
<input type="checkbox"/> Murature	<input type="checkbox"/> Contorni-Stipiti	<input type="checkbox"/> Affreschi
<input type="checkbox"/> Colonne	<input type="checkbox"/> Zoccolatura	<input type="checkbox"/> Decorazioni Pittoriche
<input type="checkbox"/> Logge	<input type="checkbox"/> Parapetti	<input type="checkbox"/> Decorazioni
<input type="checkbox"/> Portici	<input type="checkbox"/> Cortili antichi	<input type="checkbox"/> Intonaco
<input type="checkbox"/> Poggioli	<input type="checkbox"/> Gronde	<input type="checkbox"/> Tinteggiature
<input type="checkbox"/> Portali	<input type="checkbox"/> Inferriate	
<input type="checkbox"/> Infissi	<input type="checkbox"/> Coperture	

Valore architettonico	Tipo di interesse
<input type="radio"/> RILEVANTE	<input type="radio"/> STORICO
<input type="radio"/> BUONO	<input type="radio"/> ARCHITETTONICO
<input type="radio"/> MODESTO	<input type="radio"/> TIPOLOGICO
<input checked="" type="radio"/> NULLO	<input type="radio"/> AMBIENTALE / DI CONTESTO
	<input checked="" type="radio"/> NESSUNO-NEUTRO

Rilevanza paesistica	
<input type="radio"/> NEGATIVO, CONTRASTANTE	<input type="radio"/> CARATTERIZZ. DEL PAESAGGIO
<input checked="" type="radio"/> NEUTRO O SENZA RILIEVO	<input type="radio"/> COMPLEMENTARE DEL PAESAGGIO

Interventi ammessi come da N.T.A.	
<input type="checkbox"/> Interventi 1 livello	<input type="checkbox"/> Interventi 5 livello
<input type="checkbox"/> Interventi 2 livello	<input type="checkbox"/> Interventi 6 livello
<input type="checkbox"/> Interventi 3 livello	<input type="checkbox"/> Piano attuativo
<input checked="" type="checkbox"/> Interventi 4 livello	<input checked="" type="radio"/> Possibilità di coibentazione esterna tramite tecnica a cappotto

Note e prescrizioni aggiuntive:
In caso di intervento si prescrive la ricomposizione della facciata secondo con rapporti L/H coerenti con le esistenti storiche.





SCHEDA DI ANALISI E PROGETTO DI TUTELA DEI NUCLEI DI ANTICA FORMAZIONE

Allegato al Piano delle Regole per il recupero, la tutela e la valorizzazione dei nuclei di antica formazione

Località:		Link:	07_17
Indirizzo:	Via Montello	Civico:	22
Nucleo:	07	Edificio:	17

Dotazione di parcheggi:

Stato di conservazione	
Coerenza e integrità tipologica	Compositivo/Architett.
<input checked="" type="radio"/> INTEGRO	<input type="radio"/> INTEGRO
<input type="radio"/> RIPRISTINATO	<input type="radio"/> POCO ALTERATO
<input type="radio"/> TRASFORMATO	<input checked="" type="radio"/> ALTERATO
<input type="radio"/> AMPLIATO	<input type="radio"/> MOLTO ALTERATO
<input type="radio"/> RECENTE	<input type="radio"/> RECENTE

Stato di dissesto	
<input type="radio"/> NUMEROSI DANNI	<input checked="" type="radio"/> DANNI NON PRESENTI
<input type="radio"/> POCHI DANNI	

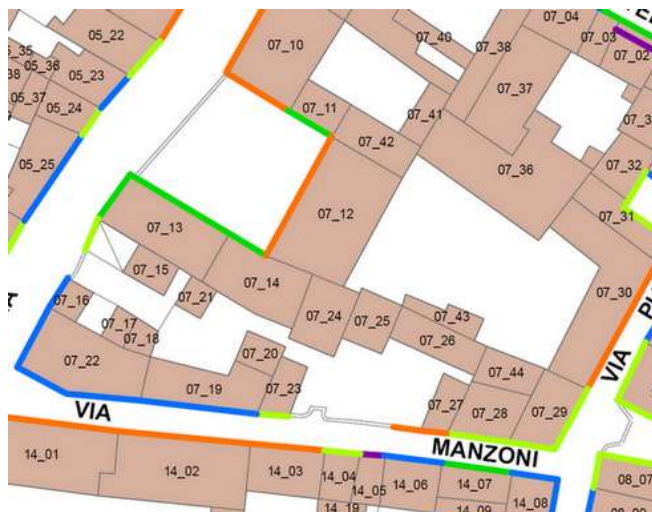
Elementi architettonici significativi		
<input type="checkbox"/> Archi-Volte	<input type="checkbox"/> Davanzali	<input type="checkbox"/> Abbaini
<input type="checkbox"/> Murature	<input type="checkbox"/> Contorni-Stipiti	<input type="checkbox"/> Affreschi
<input type="checkbox"/> Colonne	<input type="checkbox"/> Zoccolatura	<input type="checkbox"/> Decorazioni Pittoriche
<input type="checkbox"/> Logge	<input type="checkbox"/> Parapetti	<input type="checkbox"/> Decorazioni
<input type="checkbox"/> Portici	<input type="checkbox"/> Cortili antichi	<input type="checkbox"/> Intonaco
<input type="checkbox"/> Poggioli	<input type="checkbox"/> Gronde	<input type="checkbox"/> Tinteggiature
<input type="checkbox"/> Portali	<input type="checkbox"/> Inferriate	
<input type="checkbox"/> Infissi	<input type="checkbox"/> Coperture	

Valore architettonico	Tipo di interesse
<input type="radio"/> RILEVANTE	<input type="radio"/> STORICO
<input type="radio"/> BUONO	<input type="radio"/> ARCHITETTONICO
<input type="radio"/> MODESTO	<input type="radio"/> TIPOLOGICO
<input checked="" type="radio"/> NULLO	<input type="radio"/> AMBIENTALE / DI CONTESTO
	<input checked="" type="radio"/> NESSUNO-NEUTRO

Rilevanza paesistica	
<input type="radio"/> NEGATIVO, CONTRASTANTE	<input type="radio"/> CARATTERIZZ. DEL PAESAGGIO
<input checked="" type="radio"/> NEUTRO O SENZA RILIEVO	<input type="radio"/> COMPLEMENTARE DEL PAESAGGIO

Interventi ammessi come da N.T.A.	
<input type="checkbox"/> Interventi 1 livello	<input type="checkbox"/> Interventi 5 livello
<input type="checkbox"/> Interventi 2 livello	<input type="checkbox"/> Interventi 6 livello
<input type="checkbox"/> Interventi 3 livello	<input type="checkbox"/> Piano attuativo
<input checked="" type="checkbox"/> Interventi 4 livello	<input checked="" type="radio"/> Possibilità di coibentazione esterna tramite tecnica a cappotto

Note e prescrizioni aggiuntive:





SCHEDA DI ANALISI E PROGETTO DI TUTELA DEI NUCLEI DI ANTICA FORMAZIONE

Allegato al Piano delle Regole per il recupero, la tutela e la valorizzazione dei nuclei di antica formazione

Località:		Link:	07_18
Indirizzo:	Via Montello	Civico:	22
Nucleo:	07	Edificio:	18

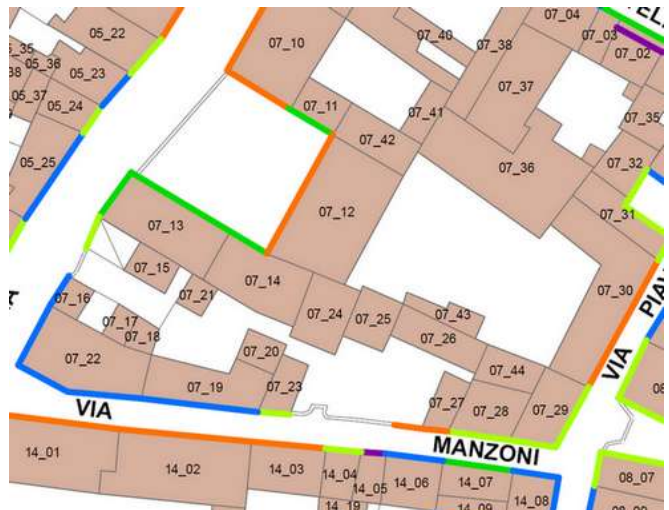
Dotazione di parcheggi:

Stato di conservazione	
Coerenza e integrità tipologica	Compositivo/Architett.
<input type="radio"/> INTEGRO <input type="radio"/> RIPRISTINATO <input checked="" type="radio"/> TRASFORMATO <input type="radio"/> AMPLIATO <input type="radio"/> RECENTE	<input type="radio"/> INTEGRO <input checked="" type="radio"/> POCO ALTERATO <input type="radio"/> ALTERATO <input type="radio"/> MOLTO ALTERATO <input type="radio"/> RECENTE
Stato di dissesto	
<input type="radio"/> NUMEROSI DANNI <input type="radio"/> POCHI DANNI	<input checked="" type="radio"/> DANNI NON PRESENTI
Elementi architettonici significativi	
<input type="checkbox"/> Archi-Volte <input type="checkbox"/> Murature <input type="checkbox"/> Colonne <input type="checkbox"/> Logge <input type="checkbox"/> Portici <input type="checkbox"/> Poggioli <input type="checkbox"/> Portali <input type="checkbox"/> Infissi	<input type="checkbox"/> Davanzali <input type="checkbox"/> Contorni-Stipiti <input type="checkbox"/> Zoccolatura <input type="checkbox"/> Parapetti <input type="checkbox"/> Cortili antichi <input type="checkbox"/> Gronde <input type="checkbox"/> Inferriate <input type="checkbox"/> Coperture
<input type="checkbox"/> Abbaini <input type="checkbox"/> Affreschi <input type="checkbox"/> Decorazioni Pittoriche <input type="checkbox"/> Decorazioni <input type="checkbox"/> Intonaco <input type="checkbox"/> Tinteggiature	

Valore architettonico	Tipo di interesse
<input type="radio"/> RILEVANTE <input type="radio"/> BUONO <input type="radio"/> MODESTO <input checked="" type="radio"/> NULLO	<input type="radio"/> STORICO <input type="radio"/> ARCHITETTONICO <input type="radio"/> TIPOLOGICO <input type="radio"/> AMBIENTALE / DI CONTESTO <input checked="" type="radio"/> NESSUNO-NEUTRO
Rilevanza paesistica	
<input type="radio"/> NEGATIVO, CONTRASTANTE <input checked="" type="radio"/> NEUTRO O SENZA RILIEVO	<input type="radio"/> CARATTERIZZ. DEL PAESAGGIO <input type="radio"/> COMPLEMENTARE DEL PAESAGGIO

Interventi ammessi come da N.T.A.	
<input type="checkbox"/> Interventi 1 livello <input type="checkbox"/> Interventi 2 livello <input type="checkbox"/> Interventi 3 livello <input checked="" type="checkbox"/> Interventi 4 livello	<input type="checkbox"/> Interventi 5 livello <input type="checkbox"/> Interventi 6 livello <input type="checkbox"/> Piano attuativo <input checked="" type="radio"/> Possibilità di coibentazione esterna tramite tecnica a cappotto

Note e prescrizioni aggiuntive:





SCHEDA DI ANALISI E PROGETTO DI TUTELA DEI NUCLEI DI ANTICA FORMAZIONE

Allegato al Piano delle Regole per il recupero, la tutela e la valorizzazione dei nuclei di antica formazione

Località:	Link: 07_19
Indirizzo: Via Montello	Civico: 22
Nucleo: 07 Edificio: 19	

Caratteristiche generali

 EDIFICIO PRINCIPALE
 EDIFICIO PERTINENZIALE

Proprietà

 PRIVATA
 PUBBLICA
 MISTA

Tipologia architettonica

 EDIFICIO A CORTE
 BLOCCO (isolato e non)
 EDIFICIO A SCHIERA/ IN LINEA
 VILLA
 PALAZZO SIGNORILE

Vincoli

 NESSUN VINCOLO
 VINCOLO MONUMENTALE
 VINCOLO PAESISTICO

Epoca storica

	A	B	C
FINO AL 1300	<input type="radio"/>	<input checked="" type="radio"/>	<input type="radio"/>
DAL 1300 AL 1500	<input type="radio"/>	<input checked="" type="radio"/>	<input type="radio"/>
DAL 1500 AL 1600	<input type="radio"/>	<input checked="" type="radio"/>	<input type="radio"/>
DAL 1600 AL 1700	<input type="radio"/>	<input checked="" type="radio"/>	<input type="radio"/>
DAL 1700 AL 1800	<input type="radio"/>	<input checked="" type="radio"/>	<input type="radio"/>
DAL 1810 AL 1854	<input type="radio"/>	<input checked="" type="radio"/>	<input type="radio"/>
DAL 1854 AL 1958	<input checked="" type="radio"/>	<input checked="" type="radio"/>	<input type="radio"/>
DAL 1958 AL 1970	<input type="radio"/>	<input checked="" type="radio"/>	<input checked="" type="radio"/>
DAL 1970 AL 2006	<input type="radio"/>	<input checked="" type="radio"/>	<input type="radio"/>
DOPO IL 2006	<input type="radio"/>	<input checked="" type="radio"/>	<input type="radio"/>

Aree scoperte

 CORTILE
 GIARDINO
 VERDE PRIVATO
 VERDE PUBBLICO
 PARCHEGGIO
 DEPOSITO
 INCOLTO
 NESSUNA

A = Di costruzione

B = Di ricostruzione

C = Di ristrutturazione totale con eventuali ampliamenti e/o addizioni

Destinazione d'uso prevalente

	Int.	P.T.	P.1°	P.2°	P.3°	P.4°	Altro
ACCESSORI RESIDENZA	<input checked="" type="radio"/>	<input type="radio"/>	<input type="radio"/>	<input checked="" type="radio"/>	<input checked="" type="radio"/>	<input checked="" type="radio"/>	<input checked="" type="radio"/>
RESIDENZA	<input checked="" type="radio"/>	<input type="radio"/>	<input checked="" type="radio"/>	<input checked="" type="radio"/>	<input checked="" type="radio"/>	<input checked="" type="radio"/>	<input checked="" type="radio"/>
ATTIVITA' COMMERCIALE	<input checked="" type="radio"/>	<input type="radio"/>	<input type="radio"/>	<input checked="" type="radio"/>	<input checked="" type="radio"/>	<input checked="" type="radio"/>	<input checked="" type="radio"/>
ATTIVITA' DIREZIONALE	<input checked="" type="radio"/>	<input type="radio"/>	<input type="radio"/>	<input checked="" type="radio"/>	<input checked="" type="radio"/>	<input checked="" type="radio"/>	<input checked="" type="radio"/>
STUDI PROFESSIONALI	<input checked="" type="radio"/>	<input type="radio"/>	<input type="radio"/>	<input checked="" type="radio"/>	<input checked="" type="radio"/>	<input checked="" type="radio"/>	<input checked="" type="radio"/>
ARTIGIANALE DI SERVIZIO	<input checked="" type="radio"/>	<input type="radio"/>	<input type="radio"/>	<input checked="" type="radio"/>	<input checked="" type="radio"/>	<input checked="" type="radio"/>	<input checked="" type="radio"/>
AUTORIMESSE	<input checked="" type="radio"/>	<input checked="" type="radio"/>	<input type="radio"/>	<input checked="" type="radio"/>	<input checked="" type="radio"/>	<input checked="" type="radio"/>	<input checked="" type="radio"/>
DEPOSITI	<input checked="" type="radio"/>	<input type="radio"/>	<input type="radio"/>	<input checked="" type="radio"/>	<input checked="" type="radio"/>	<input checked="" type="radio"/>	<input checked="" type="radio"/>
PUBBLICI ESERCIZI	<input checked="" type="radio"/>	<input type="radio"/>	<input type="radio"/>	<input checked="" type="radio"/>	<input checked="" type="radio"/>	<input checked="" type="radio"/>	<input checked="" type="radio"/>
SERVIZIO AGRICOLO	<input checked="" type="radio"/>	<input type="radio"/>	<input type="radio"/>	<input checked="" type="radio"/>	<input checked="" type="radio"/>	<input checked="" type="radio"/>	<input checked="" type="radio"/>
DESTINAZIONE PUBBLICA ISTRUZIONE	<input checked="" type="radio"/>	<input type="radio"/>	<input type="radio"/>	<input checked="" type="radio"/>	<input checked="" type="radio"/>	<input checked="" type="radio"/>	<input checked="" type="radio"/>
DESTINAZIONE PUBBL. CULTURA / SPETTACOLO	<input checked="" type="radio"/>	<input type="radio"/>	<input type="radio"/>	<input checked="" type="radio"/>	<input checked="" type="radio"/>	<input checked="" type="radio"/>	<input checked="" type="radio"/>
DESTINAZIONE PUBBLICA UFFICI PUBBLICI	<input checked="" type="radio"/>	<input type="radio"/>	<input type="radio"/>	<input checked="" type="radio"/>	<input checked="" type="radio"/>	<input checked="" type="radio"/>	<input checked="" type="radio"/>
DESTINAZIONE PUBBLICA CULTO	<input checked="" type="radio"/>	<input type="radio"/>	<input type="radio"/>	<input checked="" type="radio"/>	<input checked="" type="radio"/>	<input checked="" type="radio"/>	<input checked="" type="radio"/>
DESTINAZIONE PUBBLICA SANITA'	<input checked="" type="radio"/>	<input type="radio"/>	<input type="radio"/>	<input checked="" type="radio"/>	<input checked="" type="radio"/>	<input checked="" type="radio"/>	<input checked="" type="radio"/>
DESTINAZIONE PUBBLICA ASSISTENZA	<input checked="" type="radio"/>	<input type="radio"/>	<input type="radio"/>	<input checked="" type="radio"/>	<input checked="" type="radio"/>	<input checked="" type="radio"/>	<input checked="" type="radio"/>
DESTINAZIONE PUBBLICA SICUREZZA	<input checked="" type="radio"/>	<input type="radio"/>	<input type="radio"/>	<input checked="" type="radio"/>	<input checked="" type="radio"/>	<input checked="" type="radio"/>	<input checked="" type="radio"/>
DESTINAZIONE PUBBLICA SPORT	<input checked="" type="radio"/>	<input type="radio"/>	<input type="radio"/>	<input checked="" type="radio"/>	<input checked="" type="radio"/>	<input checked="" type="radio"/>	<input checked="" type="radio"/>



SCHEDA DI ANALISI E PROGETTO DI TUTELA DEI NUCLEI DI ANTICA FORMAZIONE

Allegato al Piano delle Regole per il recupero, la tutela e la valorizzazione dei nuclei di antica formazione

Località:		Link:	07_19
Indirizzo:	Via Montello	Civico:	22
Nucleo:	07	Edificio:	19

Dotazione di parcheggi:

Stato di conservazione	
Coerenza e integrità tipologica	Compositivo/Architett.
<input checked="" type="radio"/> INTEGRO	<input type="radio"/> INTEGRO
<input type="radio"/> RIPRISTINATO	<input type="radio"/> POCO ALTERATO
<input type="radio"/> TRASFORMATO	<input type="radio"/> ALTERATO
<input type="radio"/> AMPLIATO	<input checked="" type="radio"/> MOLTO ALTERATO
<input type="radio"/> RECENTE	<input type="radio"/> RECENTE

Stato di dissesto	
<input type="radio"/> NUMEROSI DANNI	<input checked="" type="radio"/> DANNI NON PRESENTI
<input type="radio"/> POCHI DANNI	

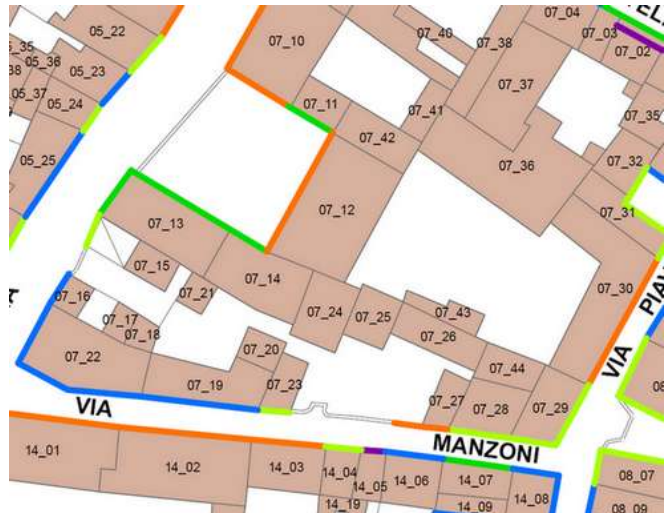
Elementi architettonici significativi		
<input type="checkbox"/> Archi-Volte	<input type="checkbox"/> Davanzali	<input type="checkbox"/> Abbaini
<input type="checkbox"/> Murature	<input type="checkbox"/> Contorni-Stipiti	<input type="checkbox"/> Affreschi
<input type="checkbox"/> Colonne	<input type="checkbox"/> Zoccolatura	<input type="checkbox"/> Decorazioni Pittoriche
<input type="checkbox"/> Logge	<input type="checkbox"/> Parapetti	<input type="checkbox"/> Decorazioni
<input type="checkbox"/> Portici	<input type="checkbox"/> Cortili antichi	<input type="checkbox"/> Intonaco
<input type="checkbox"/> Poggioli	<input type="checkbox"/> Gronde	<input type="checkbox"/> Tinteggiature
<input type="checkbox"/> Portali	<input type="checkbox"/> Inferriate	
<input type="checkbox"/> Infissi	<input type="checkbox"/> Coperture	

Valore architettonico	Tipo di interesse
<input type="radio"/> RILEVANTE	<input type="radio"/> STORICO
<input type="radio"/> BUONO	<input type="radio"/> ARCHITETTONICO
<input checked="" type="radio"/> MODESTO	<input checked="" type="radio"/> TIPOLOGICO
<input type="radio"/> NULLO	<input type="radio"/> AMBIENTALE / DI CONTESTO
	<input type="radio"/> NESSUNO-NEUTRO

Rilevanza paesistica	
<input type="radio"/> NEGATIVO, CONTRASTANTE	<input type="radio"/> CARATTERIZZ. DEL PAESAGGIO
<input checked="" type="radio"/> NEUTRO O SENZA RILIEVO	<input type="radio"/> COMPLEMENTARE DEL PAESAGGIO

Interventi ammessi come da N.T.A.	
<input type="checkbox"/> Interventi 1 livello	<input type="checkbox"/> Interventi 5 livello
<input type="checkbox"/> Interventi 2 livello	<input type="checkbox"/> Interventi 6 livello
<input type="checkbox"/> Interventi 3 livello	<input type="checkbox"/> Piano attuativo
<input checked="" type="checkbox"/> Interventi 4 livello	<input checked="" type="radio"/> Possibilità di coibentazione esterna tramite tecnica a cappotto

Note e prescrizioni aggiuntive:
In caso di intervento si prescrive la ricomposizione della facciata secondo con rapporti L/H coerenti con le esistenti storiche.





SCHEDA DI ANALISI E PROGETTO DI TUTELA DEI NUCLEI DI ANTICA FORMAZIONE

Allegato al Piano delle Regole per il recupero, la tutela e la valorizzazione dei nuclei di antica formazione

Località:	Link: 07_20
Indirizzo: Via Montello	Civico: 22
Nucleo: 07 Edificio: 20	

Caratteristiche generali

 EDIFICIO PRINCIPALE
 EDIFICIO PERTINENZIALE

Proprietà

 PRIVATA
 PUBBLICA
 MISTA

Tipologia architettonica

 EDIFICIO A CORTE
 BLOCCO (isolato e non)
 EDIFICIO A SCHIERA/ IN LINEA
 VILLA
 PALAZZO SIGNORILE

Vincoli

 NESSUN VINCOLO
 VINCOLO MONUMENTALE
 VINCOLO PAESISTICO

Epoca storica

	A	B	C
FINO AL 1300	<input type="radio"/>	<input checked="" type="radio"/>	<input checked="" type="radio"/>
DAL 1300 AL 1500	<input type="radio"/>	<input checked="" type="radio"/>	<input checked="" type="radio"/>
DAL 1500 AL 1600	<input type="radio"/>	<input checked="" type="radio"/>	<input checked="" type="radio"/>
DAL 1600 AL 1700	<input type="radio"/>	<input checked="" type="radio"/>	<input checked="" type="radio"/>
DAL 1700 AL 1800	<input type="radio"/>	<input checked="" type="radio"/>	<input checked="" type="radio"/>
DAL 1810 AL 1854	<input checked="" type="radio"/>	<input checked="" type="radio"/>	<input checked="" type="radio"/>
DAL 1854 AL 1958	<input type="radio"/>	<input checked="" type="radio"/>	<input checked="" type="radio"/>
DAL 1958 AL 1970	<input type="radio"/>	<input checked="" type="radio"/>	<input checked="" type="radio"/>
DAL 1970 AL 2006	<input type="radio"/>	<input checked="" type="radio"/>	<input checked="" type="radio"/>
DOPO IL 2006	<input type="radio"/>	<input checked="" type="radio"/>	<input checked="" type="radio"/>

Aree scoperte

 CORTILE
 GIARDINO
 VERDE PRIVATO
 VERDE PUBBLICO
 PARCHEGGIO
 DEPOSITO
 INCOLTO
 NESSUNA

A = Di costruzione

B = Di ricostruzione

C = Di ristrutturazione totale con eventuali ampliamenti e/o addizioni

Destinazione d'uso prevalente

	Int.	P.T.	P.1°	P.2°	P.3°	P.4°	Altro
ACCESSORI RESIDENZA	<input checked="" type="radio"/>	<input type="radio"/>	<input type="radio"/>	<input checked="" type="radio"/>	<input checked="" type="radio"/>	<input checked="" type="radio"/>	<input checked="" type="radio"/>
RESIDENZA	<input checked="" type="radio"/>	<input type="radio"/>	<input checked="" type="radio"/>	<input checked="" type="radio"/>	<input checked="" type="radio"/>	<input checked="" type="radio"/>	<input checked="" type="radio"/>
ATTIVITA' COMMERCIALE	<input checked="" type="radio"/>	<input type="radio"/>	<input type="radio"/>	<input checked="" type="radio"/>	<input checked="" type="radio"/>	<input checked="" type="radio"/>	<input checked="" type="radio"/>
ATTIVITA' DIREZIONALE	<input checked="" type="radio"/>	<input type="radio"/>	<input type="radio"/>	<input checked="" type="radio"/>	<input checked="" type="radio"/>	<input checked="" type="radio"/>	<input checked="" type="radio"/>
STUDI PROFESSIONALI	<input checked="" type="radio"/>	<input type="radio"/>	<input type="radio"/>	<input checked="" type="radio"/>	<input checked="" type="radio"/>	<input checked="" type="radio"/>	<input checked="" type="radio"/>
ARTIGIANALE DI SERVIZIO	<input checked="" type="radio"/>	<input type="radio"/>	<input type="radio"/>	<input checked="" type="radio"/>	<input checked="" type="radio"/>	<input checked="" type="radio"/>	<input checked="" type="radio"/>
AUTORIMESSE	<input checked="" type="radio"/>	<input type="radio"/>	<input type="radio"/>	<input checked="" type="radio"/>	<input checked="" type="radio"/>	<input checked="" type="radio"/>	<input checked="" type="radio"/>
DEPOSITI	<input checked="" type="radio"/>	<input type="radio"/>	<input type="radio"/>	<input checked="" type="radio"/>	<input checked="" type="radio"/>	<input checked="" type="radio"/>	<input checked="" type="radio"/>
PUBBLICI ESERCIZI	<input checked="" type="radio"/>	<input type="radio"/>	<input type="radio"/>	<input checked="" type="radio"/>	<input checked="" type="radio"/>	<input checked="" type="radio"/>	<input checked="" type="radio"/>
SERVIZIO AGRICOLO	<input checked="" type="radio"/>	<input type="radio"/>	<input type="radio"/>	<input checked="" type="radio"/>	<input checked="" type="radio"/>	<input checked="" type="radio"/>	<input checked="" type="radio"/>
DESTINAZIONE PUBBLICA ISTRUZIONE	<input checked="" type="radio"/>	<input type="radio"/>	<input type="radio"/>	<input checked="" type="radio"/>	<input checked="" type="radio"/>	<input checked="" type="radio"/>	<input checked="" type="radio"/>
DESTINAZIONE PUBBL. CULTURA / SPETTACOLO	<input checked="" type="radio"/>	<input type="radio"/>	<input type="radio"/>	<input checked="" type="radio"/>	<input checked="" type="radio"/>	<input checked="" type="radio"/>	<input checked="" type="radio"/>
DESTINAZIONE PUBBLICA UFFICI PUBBLICI	<input checked="" type="radio"/>	<input type="radio"/>	<input type="radio"/>	<input checked="" type="radio"/>	<input checked="" type="radio"/>	<input checked="" type="radio"/>	<input checked="" type="radio"/>
DESTINAZIONE PUBBLICA CULTO	<input checked="" type="radio"/>	<input type="radio"/>	<input type="radio"/>	<input checked="" type="radio"/>	<input checked="" type="radio"/>	<input checked="" type="radio"/>	<input checked="" type="radio"/>
DESTINAZIONE PUBBLICA SANITA'	<input checked="" type="radio"/>	<input type="radio"/>	<input type="radio"/>	<input checked="" type="radio"/>	<input checked="" type="radio"/>	<input checked="" type="radio"/>	<input checked="" type="radio"/>
DESTINAZIONE PUBBLICA ASSISTENZA	<input checked="" type="radio"/>	<input type="radio"/>	<input type="radio"/>	<input checked="" type="radio"/>	<input checked="" type="radio"/>	<input checked="" type="radio"/>	<input checked="" type="radio"/>
DESTINAZIONE PUBBLICA SICUREZZA	<input checked="" type="radio"/>	<input type="radio"/>	<input type="radio"/>	<input checked="" type="radio"/>	<input checked="" type="radio"/>	<input checked="" type="radio"/>	<input checked="" type="radio"/>
DESTINAZIONE PUBBLICA SPORT	<input checked="" type="radio"/>	<input type="radio"/>	<input type="radio"/>	<input checked="" type="radio"/>	<input checked="" type="radio"/>	<input checked="" type="radio"/>	<input checked="" type="radio"/>



SCHEDA DI ANALISI E PROGETTO DI TUTELA DEI NUCLEI DI ANTICA FORMAZIONE

Allegato al Piano delle Regole per il recupero, la tutela e la valorizzazione dei nuclei di antica formazione

Località:		Link:	07_20
Indirizzo:	Via Montello	Civico:	22
Nucleo:	07	Edificio:	20

Dotazione di parcheggi:

Stato di conservazione	
Coerenza e integrità tipologica	Compositivo/Architett.
<input checked="" type="radio"/> INTEGRO	<input type="radio"/> INTEGRO
<input type="radio"/> RIPRISTINATO	<input type="radio"/> POCO ALTERATO
<input type="radio"/> TRASFORMATO	<input checked="" type="radio"/> ALTERATO
<input type="radio"/> AMPLIATO	<input type="radio"/> MOLTO ALTERATO
<input type="radio"/> RECENTE	<input type="radio"/> RECENTE

Stato di dissesto	
<input type="radio"/> NUMEROSI DANNI	<input checked="" type="radio"/> DANNI NON PRESENTI
<input type="radio"/> POCHI DANNI	

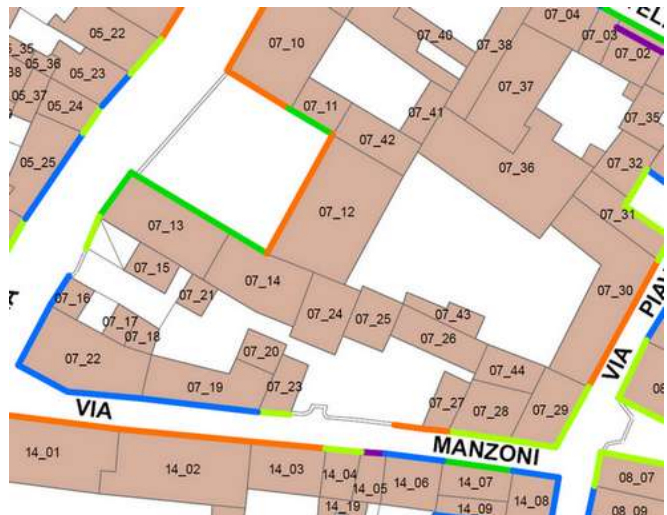
Elementi architettonici significativi		
<input type="checkbox"/> Archi-Volte	<input type="checkbox"/> Davanzali	<input type="checkbox"/> Abbaini
<input type="checkbox"/> Murature	<input type="checkbox"/> Contorni-Stipiti	<input type="checkbox"/> Affreschi
<input type="checkbox"/> Colonne	<input type="checkbox"/> Zoccolatura	<input type="checkbox"/> Decorazioni Pittoriche
<input type="checkbox"/> Logge	<input type="checkbox"/> Parapetti	<input type="checkbox"/> Decorazioni
<input type="checkbox"/> Portici	<input type="checkbox"/> Cortili antichi	<input type="checkbox"/> Intonaco
<input type="checkbox"/> Poggioli	<input type="checkbox"/> Gronde	<input type="checkbox"/> Tinteggiature
<input type="checkbox"/> Portali	<input type="checkbox"/> Inferriate	
<input type="checkbox"/> Infissi	<input type="checkbox"/> Coperture	

Valore architettonico	Tipo di interesse
<input type="radio"/> RILEVANTE	<input type="radio"/> STORICO
<input type="radio"/> BUONO	<input type="radio"/> ARCHITETTONICO
<input type="radio"/> MODESTO	<input type="radio"/> TIPOLOGICO
<input checked="" type="radio"/> NULLO	<input type="radio"/> AMBIENTALE / DI CONTESTO
	<input checked="" type="radio"/> NESSUNO-NEUTRO

Rilevanza paesistica	
<input type="radio"/> NEGATIVO, CONTRASTANTE	<input type="radio"/> CARATTERIZZ. DEL PAESAGGIO
<input checked="" type="radio"/> NEUTRO O SENZA RILIEVO	<input type="radio"/> COMPLEMENTARE DEL PAESAGGIO

Interventi ammessi come da N.T.A.	
<input type="checkbox"/> Interventi 1 livello	<input type="checkbox"/> Interventi 5 livello
<input type="checkbox"/> Interventi 2 livello	<input type="checkbox"/> Interventi 6 livello
<input type="checkbox"/> Interventi 3 livello	<input type="checkbox"/> Piano attuativo
<input checked="" type="checkbox"/> Interventi 4 livello	<input checked="" type="radio"/> Possibilità di coibentazione esterna tramite tecnica a cappotto

Note e prescrizioni aggiuntive:





SCHEDA DI ANALISI E PROGETTO DI TUTELA DEI NUCLEI DI ANTICA FORMAZIONE

Allegato al Piano delle Regole per il recupero, la tutela e la valorizzazione dei nuclei di antica formazione

Località:		Link:	07_21
Indirizzo:	Via Montello	Civico:	22
Nucleo:	07	Edificio:	21

Dotazione di parcheggi:

Stato di conservazione	
Coerenza e integrità tipologica	Compositivo/Architett.
<input type="radio"/> INTEGRO	<input type="radio"/> INTEGRO
<input type="radio"/> RIPRISTINATO	<input type="radio"/> POCO ALTERATO
<input checked="" type="radio"/> TRASFORMATO	<input type="radio"/> ALTERATO
<input type="radio"/> AMPLIATO	<input checked="" type="radio"/> MOLTO ALTERATO
<input type="radio"/> RECENTE	<input type="radio"/> RECENTE

Stato di dissesto	
<input type="radio"/> NUMEROSI DANNI	<input checked="" type="radio"/> DANNI NON PRESENTI
<input type="radio"/> POCHI DANNI	

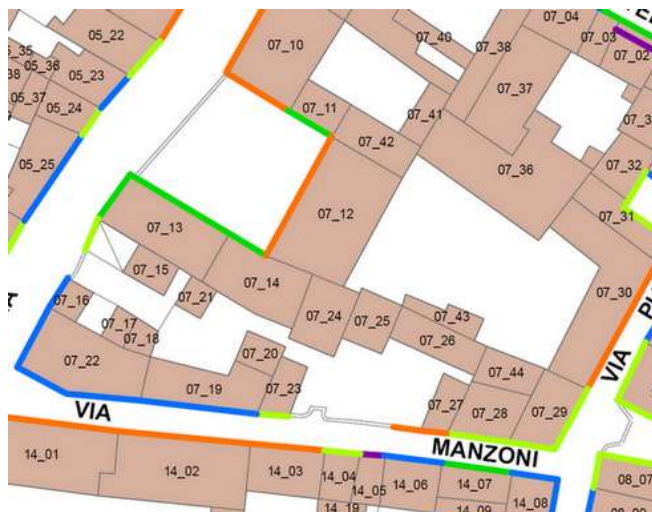
Elementi architettonici significativi		
<input type="checkbox"/> Archi-Volte	<input type="checkbox"/> Davanzali	<input type="checkbox"/> Abbaini
<input type="checkbox"/> Murature	<input type="checkbox"/> Contorni-Stipiti	<input type="checkbox"/> Affreschi
<input type="checkbox"/> Colonne	<input type="checkbox"/> Zoccolatura	<input type="checkbox"/> Decorazioni Pittoriche
<input type="checkbox"/> Logge	<input type="checkbox"/> Parapetti	<input type="checkbox"/> Decorazioni
<input type="checkbox"/> Portici	<input type="checkbox"/> Cortili antichi	<input type="checkbox"/> Intonaco
<input type="checkbox"/> Poggioli	<input type="checkbox"/> Gronde	<input type="checkbox"/> Tinteggiature
<input type="checkbox"/> Portali	<input type="checkbox"/> Inferriate	
<input type="checkbox"/> Infissi	<input type="checkbox"/> Coperture	

Valore architettonico	Tipo di interesse
<input type="radio"/> RILEVANTE	<input type="radio"/> STORICO
<input type="radio"/> BUONO	<input type="radio"/> ARCHITETTONICO
<input type="radio"/> MODESTO	<input type="radio"/> TIPOLOGICO
<input checked="" type="radio"/> NULLO	<input type="radio"/> AMBIENTALE / DI CONTESTO
	<input checked="" type="radio"/> NESSUNO-NEUTRO

Rilevanza paesistica	
<input type="radio"/> NEGATIVO, CONTRASTANTE	<input type="radio"/> CARATTERIZZ. DEL PAESAGGIO
<input checked="" type="radio"/> NEUTRO O SENZA RILIEVO	<input type="radio"/> COMPLEMENTARE DEL PAESAGGIO

Interventi ammessi come da N.T.A.	
<input type="checkbox"/> Interventi 1 livello	<input type="checkbox"/> Interventi 5 livello
<input type="checkbox"/> Interventi 2 livello	<input type="checkbox"/> Interventi 6 livello
<input type="checkbox"/> Interventi 3 livello	<input type="checkbox"/> Piano attuativo
<input checked="" type="checkbox"/> Interventi 4 livello	<input checked="" type="radio"/> Possibilità di coibentazione esterna tramite tecnica a cappotto

Note e prescrizioni aggiuntive:





SCHEDA DI ANALISI E PROGETTO DI TUTELA DEI NUCLEI DI ANTICA FORMAZIONE

Allegato al Piano delle Regole per il recupero, la tutela e la valorizzazione dei nuclei di antica formazione

Località:	Link: 07_22
Indirizzo: Via Montello	Civico:
Nucleo: 07 Edificio: 22	

Caratteristiche generali

 EDIFICIO PRINCIPALE
 EDIFICIO PERTINENZIALE

Proprietà

 PRIVATA
 PUBBLICA
 MISTA

Tipologia architettonica

 EDIFICIO A CORTE
 BLOCCO (isolato e non)
 EDIFICIO A SCHIERA/ IN LINEA
 VILLA
 PALAZZO SIGNORILE

Vincoli

 NESSUN VINCOLO
 VINCOLO MONUMENTALE
 VINCOLO PAESISTICO

Epoca storica

	A	B	C
FINO AL 1300	<input type="radio"/>	<input checked="" type="radio"/>	<input type="radio"/>
DAL 1300 AL 1500	<input type="radio"/>	<input checked="" type="radio"/>	<input type="radio"/>
DAL 1500 AL 1600	<input type="radio"/>	<input checked="" type="radio"/>	<input type="radio"/>
DAL 1600 AL 1700	<input type="radio"/>	<input checked="" type="radio"/>	<input type="radio"/>
DAL 1700 AL 1800	<input type="radio"/>	<input checked="" type="radio"/>	<input type="radio"/>
DAL 1810 AL 1854	<input checked="" type="radio"/>	<input checked="" type="radio"/>	<input type="radio"/>
DAL 1854 AL 1958	<input type="radio"/>	<input checked="" type="radio"/>	<input type="radio"/>
DAL 1958 AL 1970	<input type="radio"/>	<input checked="" type="radio"/>	<input type="radio"/>
DAL 1970 AL 2006	<input type="radio"/>	<input checked="" type="radio"/>	<input checked="" type="radio"/>
DOPO IL 2006	<input type="radio"/>	<input checked="" type="radio"/>	<input type="radio"/>

Aree scoperte

 CORTILE
 GIARDINO
 VERDE PRIVATO
 VERDE PUBBLICO
 PARCHEGGIO
 DEPOSITO
 INCOLTO
 NESSUNA

A = Di costruzione

B = Di ricostruzione

C = Di ristrutturazione totale con eventuali ampliamenti e/o addizioni

Destinazione d'uso prevalente

	Int.	P.T.	P.1°	P.2°	P.3°	P.4°	Altro
ACCESSORI RESIDENZA	<input checked="" type="radio"/>	<input type="radio"/>	<input type="radio"/>	<input checked="" type="radio"/>	<input checked="" type="radio"/>	<input checked="" type="radio"/>	<input checked="" type="radio"/>
RESIDENZA	<input checked="" type="radio"/>	<input checked="" type="radio"/>	<input checked="" type="radio"/>	<input checked="" type="radio"/>	<input checked="" type="radio"/>	<input checked="" type="radio"/>	<input checked="" type="radio"/>
ATTIVITA' COMMERCIALE	<input checked="" type="radio"/>	<input type="radio"/>	<input type="radio"/>	<input checked="" type="radio"/>	<input checked="" type="radio"/>	<input checked="" type="radio"/>	<input checked="" type="radio"/>
ATTIVITA' DIREZIONALE	<input checked="" type="radio"/>	<input type="radio"/>	<input type="radio"/>	<input checked="" type="radio"/>	<input checked="" type="radio"/>	<input checked="" type="radio"/>	<input checked="" type="radio"/>
STUDI PROFESSIONALI	<input checked="" type="radio"/>	<input type="radio"/>	<input type="radio"/>	<input checked="" type="radio"/>	<input checked="" type="radio"/>	<input checked="" type="radio"/>	<input checked="" type="radio"/>
ARTIGIANALE DI SERVIZIO	<input checked="" type="radio"/>	<input type="radio"/>	<input type="radio"/>	<input checked="" type="radio"/>	<input checked="" type="radio"/>	<input checked="" type="radio"/>	<input checked="" type="radio"/>
AUTORIMESSE	<input checked="" type="radio"/>	<input type="radio"/>	<input type="radio"/>	<input checked="" type="radio"/>	<input checked="" type="radio"/>	<input checked="" type="radio"/>	<input checked="" type="radio"/>
DEPOSITI	<input checked="" type="radio"/>	<input type="radio"/>	<input type="radio"/>	<input checked="" type="radio"/>	<input checked="" type="radio"/>	<input checked="" type="radio"/>	<input checked="" type="radio"/>
PUBBLICI ESERCIZI	<input checked="" type="radio"/>	<input type="radio"/>	<input type="radio"/>	<input checked="" type="radio"/>	<input checked="" type="radio"/>	<input checked="" type="radio"/>	<input checked="" type="radio"/>
SERVIZIO AGRICOLO	<input checked="" type="radio"/>	<input type="radio"/>	<input type="radio"/>	<input checked="" type="radio"/>	<input checked="" type="radio"/>	<input checked="" type="radio"/>	<input checked="" type="radio"/>
DESTINAZIONE PUBBLICA ISTRUZIONE	<input checked="" type="radio"/>	<input type="radio"/>	<input type="radio"/>	<input checked="" type="radio"/>	<input checked="" type="radio"/>	<input checked="" type="radio"/>	<input checked="" type="radio"/>
DESTINAZIONE PUBBL. CULTURA / SPETTACOLO	<input checked="" type="radio"/>	<input type="radio"/>	<input type="radio"/>	<input checked="" type="radio"/>	<input checked="" type="radio"/>	<input checked="" type="radio"/>	<input checked="" type="radio"/>
DESTINAZIONE PUBBLICA UFFICI PUBBLICI	<input checked="" type="radio"/>	<input type="radio"/>	<input type="radio"/>	<input checked="" type="radio"/>	<input checked="" type="radio"/>	<input checked="" type="radio"/>	<input checked="" type="radio"/>
DESTINAZIONE PUBBLICA CULTO	<input checked="" type="radio"/>	<input type="radio"/>	<input type="radio"/>	<input checked="" type="radio"/>	<input checked="" type="radio"/>	<input checked="" type="radio"/>	<input checked="" type="radio"/>
DESTINAZIONE PUBBLICA SANITA'	<input checked="" type="radio"/>	<input type="radio"/>	<input type="radio"/>	<input checked="" type="radio"/>	<input checked="" type="radio"/>	<input checked="" type="radio"/>	<input checked="" type="radio"/>
DESTINAZIONE PUBBLICA ASSISTENZA	<input checked="" type="radio"/>	<input type="radio"/>	<input type="radio"/>	<input checked="" type="radio"/>	<input checked="" type="radio"/>	<input checked="" type="radio"/>	<input checked="" type="radio"/>
DESTINAZIONE PUBBLICA SICUREZZA	<input checked="" type="radio"/>	<input type="radio"/>	<input type="radio"/>	<input checked="" type="radio"/>	<input checked="" type="radio"/>	<input checked="" type="radio"/>	<input checked="" type="radio"/>
DESTINAZIONE PUBBLICA SPORT	<input checked="" type="radio"/>	<input type="radio"/>	<input type="radio"/>	<input checked="" type="radio"/>	<input checked="" type="radio"/>	<input checked="" type="radio"/>	<input checked="" type="radio"/>



SCHEDA DI ANALISI E PROGETTO DI TUTELA DEI NUCLEI DI ANTICA FORMAZIONE

Allegato al Piano delle Regole per il recupero, la tutela e la valorizzazione dei nuclei di antica formazione

Località:	Link: 07_22
Indirizzo: Via Montello	Civico:
Nucleo: 07	Edificio: 22

Dotazione di parcheggi:

Stato di conservazione	
Coerenza e integrità tipologica	Compositivo/Architett.
<input checked="" type="radio"/> INTEGRO <input type="radio"/> RIPRISTINATO <input type="radio"/> TRASFORMATO <input type="radio"/> AMPLIATO <input type="radio"/> RECENTE	<input type="radio"/> INTEGRO <input checked="" type="radio"/> POCO ALTERATO <input type="radio"/> ALTERATO <input type="radio"/> MOLTO ALTERATO <input type="radio"/> RECENTE
Stato di dissesto	
<input type="radio"/> NUMEROSI DANNI <input type="radio"/> POCHI DANNI	<input checked="" type="radio"/> DANNI NON PRESENTI
Elementi architettonici significativi	
<input type="checkbox"/> Archi-Volte <input type="checkbox"/> Murature <input type="checkbox"/> Colonne <input type="checkbox"/> Logge <input type="checkbox"/> Portici <input type="checkbox"/> Poggioli <input type="checkbox"/> Portali <input type="checkbox"/> Infissi	<input type="checkbox"/> Davanzali <input type="checkbox"/> Contorni-Stipiti <input type="checkbox"/> Zoccolatura <input type="checkbox"/> Parapetti <input type="checkbox"/> Cortili antichi <input type="checkbox"/> Gronde <input type="checkbox"/> Inferriate <input type="checkbox"/> Coperture
<input type="checkbox"/> Abbaini <input type="checkbox"/> Affreschi <input type="checkbox"/> Decorazioni Pittoriche <input type="checkbox"/> Decorazioni <input type="checkbox"/> Intonaco <input type="checkbox"/> Tinteggiature	

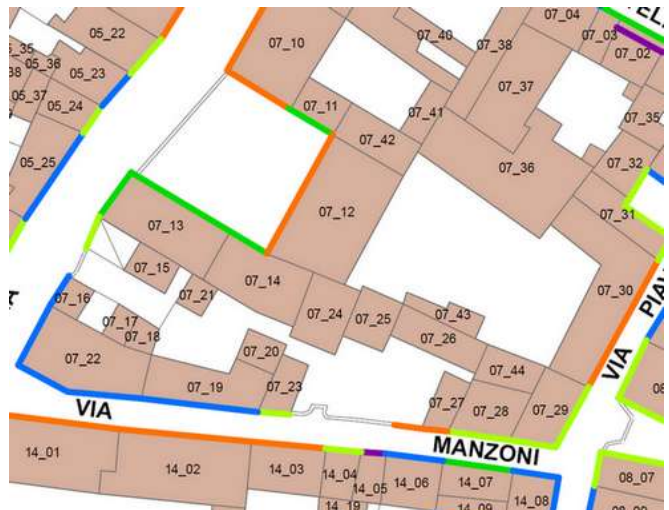
Valore architettonico	Tipo di interesse
<input type="radio"/> RILEVANTE <input type="radio"/> BUONO <input checked="" type="radio"/> MODESTO <input type="radio"/> NULLO	<input type="radio"/> STORICO <input type="radio"/> ARCHITETTONICO <input checked="" type="radio"/> TIPOLOGICO <input type="radio"/> AMBIENTALE / DI CONTESTO <input type="radio"/> NESSUNO-NEUTRO
Rilevanza paesistica	
<input type="radio"/> NEGATIVO, CONTRASTANTE <input type="radio"/> NEUTRO O SENZA RILIEVO	<input type="radio"/> CARATTERIZZ. DEL PAESAGGIO <input checked="" type="radio"/> COMPLEMENTARE DEL PAESAGGIO

Interventi ammessi come da N.T.A.	
<input type="checkbox"/> Interventi 1 livello <input type="checkbox"/> Interventi 2 livello <input type="checkbox"/> Interventi 3 livello <input checked="" type="checkbox"/> Interventi 4 livello	<input type="checkbox"/> Interventi 5 livello <input type="checkbox"/> Interventi 6 livello <input type="checkbox"/> Piano attuativo <input checked="" type="radio"/> Possibilità di coibentazione esterna tramite tecnica a cappotto

Note e prescrizioni aggiuntive:

In caso di intervento si prescrive la ricomposizione della facciata al piano terra posta lungo Via Umberto I secondo con rapporti L/H coerenti con le esistenti storiche.

L'eventuale coibentazione esterna non dovrà alterare o coprire gli elementi architettonici significativi.





SCHEDA DI ANALISI E PROGETTO DI TUTELA DEI NUCLEI DI ANTICA FORMAZIONE

Allegato al Piano delle Regole per il recupero, la tutela e la valorizzazione dei nuclei di antica formazione

Località:	Link: 07_23
Indirizzo: Via Manzoni	Civico:
Nucleo: 07	Edificio: 23

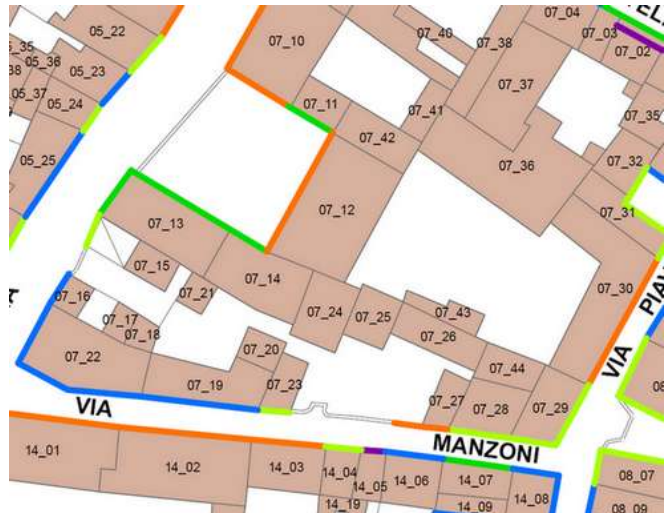
Dotazione di parcheggi:

Stato di conservazione	
Coerenza e integrità tipologica	Compositivo/Architett.
<input type="radio"/> INTEGRO <input type="radio"/> RIPRISTINATO <input checked="" type="radio"/> TRASFORMATO <input type="radio"/> AMPLIATO <input type="radio"/> RECENTE	<input type="radio"/> INTEGRO <input type="radio"/> POCO ALTERATO <input type="radio"/> ALTERATO <input checked="" type="radio"/> MOLTO ALTERATO <input type="radio"/> RECENTE
Stato di dissesto	
<input type="radio"/> NUMEROSI DANNI <input checked="" type="radio"/> POCHI DANNI	<input type="radio"/> DANNI NON PRESENTI
Elementi architettonici significativi	
<input type="checkbox"/> Archi-Volte <input type="checkbox"/> Murature <input type="checkbox"/> Colonne <input type="checkbox"/> Logge <input type="checkbox"/> Portici <input type="checkbox"/> Poggioli <input type="checkbox"/> Portali <input type="checkbox"/> Infissi	<input type="checkbox"/> Davanzali <input type="checkbox"/> Contorni-Stipiti <input type="checkbox"/> Zoccolatura <input type="checkbox"/> Parapetti <input type="checkbox"/> Cortili antichi <input type="checkbox"/> Gronde <input type="checkbox"/> Inferriate <input type="checkbox"/> Coperture
<input type="checkbox"/> Abbaini <input type="checkbox"/> Affreschi <input type="checkbox"/> Decorazioni Pittoriche <input type="checkbox"/> Decorazioni <input type="checkbox"/> Intonaco <input type="checkbox"/> Tinteggiature	

Valore architettonico	Tipo di interesse
<input type="radio"/> RILEVANTE <input type="radio"/> BUONO <input type="radio"/> MODESTO <input checked="" type="radio"/> NULLO	<input type="radio"/> STORICO <input type="radio"/> ARCHITETTONICO <input type="radio"/> TIPOLOGICO <input type="radio"/> AMBIENTALE / DI CONTESTO <input checked="" type="radio"/> NESSUNO-NEUTRO
Rilevanza paesistica	
<input type="radio"/> NEGATIVO, CONTRASTANTE <input checked="" type="radio"/> NEUTRO O SENZA RILIEVO	<input type="radio"/> CARATTERIZZ. DEL PAESAGGIO <input type="radio"/> COMPLEMENTARE DEL PAESAGGIO

Interventi ammessi come da N.T.A.	
<input type="checkbox"/> Interventi 1 livello <input type="checkbox"/> Interventi 2 livello <input type="checkbox"/> Interventi 3 livello <input checked="" type="checkbox"/> Interventi 4 livello	<input type="checkbox"/> Interventi 5 livello <input type="checkbox"/> Interventi 6 livello <input type="checkbox"/> Piano attuativo <input checked="" type="radio"/> Possibilità di coibentazione esterna tramite tecnica a cappotto

Note e prescrizioni aggiuntive:





SCHEDA DI ANALISI E PROGETTO DI TUTELA DEI NUCLEI DI ANTICA FORMAZIONE

Allegato al Piano delle Regole per il recupero, la tutela e la valorizzazione dei nuclei di antica formazione

Località:	Link: 07_24
Indirizzo: Via Manzoni	Civico:
Nucleo: 07	Edificio: 24

Caratteristiche generali

 EDIFICIO PRINCIPALE
 EDIFICIO PERTINENZIALE

Proprietà

 PRIVATA
 PUBBLICA
 MISTA

Tipologia architettonica

 EDIFICIO A CORTE
 BLOCCO (isolato e non)
 EDIFICIO A SCHIERA/ IN LINEA
 VILLA
 PALAZZO SIGNORILE

Vincoli

 NESSUN VINCOLO
 VINCOLO MONUMENTALE
 VINCOLO PAESISTICO

Epoca storica

	A	B	C
FINO AL 1300	<input type="radio"/>	<input checked="" type="radio"/>	<input type="radio"/>
DAL 1300 AL 1500	<input type="radio"/>	<input checked="" type="radio"/>	<input type="radio"/>
DAL 1500 AL 1600	<input type="radio"/>	<input checked="" type="radio"/>	<input type="radio"/>
DAL 1600 AL 1700	<input type="radio"/>	<input checked="" type="radio"/>	<input type="radio"/>
DAL 1700 AL 1800	<input type="radio"/>	<input checked="" type="radio"/>	<input type="radio"/>
DAL 1810 AL 1854	<input checked="" type="radio"/>	<input checked="" type="radio"/>	<input type="radio"/>
DAL 1854 AL 1958	<input type="radio"/>	<input checked="" type="radio"/>	<input type="radio"/>
DAL 1958 AL 1970	<input type="radio"/>	<input checked="" type="radio"/>	<input type="radio"/>
DAL 1970 AL 2006	<input type="radio"/>	<input checked="" type="radio"/>	<input checked="" type="radio"/>
DOPO IL 2006	<input type="radio"/>	<input checked="" type="radio"/>	<input type="radio"/>

Aree scoperte

 CORTILE
 GIARDINO
 VERDE PRIVATO
 VERDE PUBBLICO
 PARCHEGGIO
 DEPOSITO
 INCOLTO
 NESSUNA

A = Di costruzione

B = Di ricostruzione

C = Di ristrutturazione totale con eventuali ampliamenti e/o addizioni

Destinazione d'uso prevalente

	Int.	P.T.	P.1°	P.2°	P.3°	P.4°	Altro
ACCESSORI RESIDENZA	<input checked="" type="radio"/>	<input type="radio"/>	<input type="radio"/>	<input type="radio"/>	<input checked="" type="radio"/>	<input checked="" type="radio"/>	<input checked="" type="radio"/>
RESIDENZA	<input checked="" type="radio"/>	<input checked="" type="radio"/>	<input checked="" type="radio"/>	<input checked="" type="radio"/>	<input checked="" type="radio"/>	<input checked="" type="radio"/>	<input checked="" type="radio"/>
ATTIVITA' COMMERCIALE	<input checked="" type="radio"/>	<input type="radio"/>	<input type="radio"/>	<input type="radio"/>	<input checked="" type="radio"/>	<input checked="" type="radio"/>	<input checked="" type="radio"/>
ATTIVITA' DIREZIONALE	<input checked="" type="radio"/>	<input type="radio"/>	<input type="radio"/>	<input type="radio"/>	<input checked="" type="radio"/>	<input checked="" type="radio"/>	<input checked="" type="radio"/>
STUDI PROFESSIONALI	<input checked="" type="radio"/>	<input type="radio"/>	<input type="radio"/>	<input type="radio"/>	<input checked="" type="radio"/>	<input checked="" type="radio"/>	<input checked="" type="radio"/>
ARTIGIANALE DI SERVIZIO	<input checked="" type="radio"/>	<input type="radio"/>	<input type="radio"/>	<input type="radio"/>	<input checked="" type="radio"/>	<input checked="" type="radio"/>	<input checked="" type="radio"/>
AUTORIMESSE	<input checked="" type="radio"/>	<input type="radio"/>	<input type="radio"/>	<input type="radio"/>	<input checked="" type="radio"/>	<input checked="" type="radio"/>	<input checked="" type="radio"/>
DEPOSITI	<input checked="" type="radio"/>	<input type="radio"/>	<input type="radio"/>	<input type="radio"/>	<input checked="" type="radio"/>	<input checked="" type="radio"/>	<input checked="" type="radio"/>
PUBBLICI ESERCIZI	<input checked="" type="radio"/>	<input type="radio"/>	<input type="radio"/>	<input type="radio"/>	<input checked="" type="radio"/>	<input checked="" type="radio"/>	<input checked="" type="radio"/>
SERVIZIO AGRICOLO	<input checked="" type="radio"/>	<input type="radio"/>	<input type="radio"/>	<input type="radio"/>	<input checked="" type="radio"/>	<input checked="" type="radio"/>	<input checked="" type="radio"/>
DESTINAZIONE PUBBLICA ISTRUZIONE	<input checked="" type="radio"/>	<input type="radio"/>	<input type="radio"/>	<input type="radio"/>	<input checked="" type="radio"/>	<input checked="" type="radio"/>	<input checked="" type="radio"/>
DESTINAZIONE PUBBL. CULTURA / SPETTACOLO	<input checked="" type="radio"/>	<input type="radio"/>	<input type="radio"/>	<input type="radio"/>	<input checked="" type="radio"/>	<input checked="" type="radio"/>	<input checked="" type="radio"/>
DESTINAZIONE PUBBLICA UFFICI PUBBLICI	<input checked="" type="radio"/>	<input type="radio"/>	<input type="radio"/>	<input type="radio"/>	<input checked="" type="radio"/>	<input checked="" type="radio"/>	<input checked="" type="radio"/>
DESTINAZIONE PUBBLICA CULTO	<input checked="" type="radio"/>	<input type="radio"/>	<input type="radio"/>	<input type="radio"/>	<input checked="" type="radio"/>	<input checked="" type="radio"/>	<input checked="" type="radio"/>
DESTINAZIONE PUBBLICA SANITA'	<input checked="" type="radio"/>	<input type="radio"/>	<input type="radio"/>	<input type="radio"/>	<input checked="" type="radio"/>	<input checked="" type="radio"/>	<input checked="" type="radio"/>
DESTINAZIONE PUBBLICA ASSISTENZA	<input checked="" type="radio"/>	<input type="radio"/>	<input type="radio"/>	<input type="radio"/>	<input checked="" type="radio"/>	<input checked="" type="radio"/>	<input checked="" type="radio"/>
DESTINAZIONE PUBBLICA SICUREZZA	<input checked="" type="radio"/>	<input type="radio"/>	<input type="radio"/>	<input type="radio"/>	<input checked="" type="radio"/>	<input checked="" type="radio"/>	<input checked="" type="radio"/>
DESTINAZIONE PUBBLICA SPORT	<input checked="" type="radio"/>	<input type="radio"/>	<input type="radio"/>	<input type="radio"/>	<input checked="" type="radio"/>	<input checked="" type="radio"/>	<input checked="" type="radio"/>



SCHEDA DI ANALISI E PROGETTO DI TUTELA DEI NUCLEI DI ANTICA FORMAZIONE

Allegato al Piano delle Regole per il recupero, la tutela e la valorizzazione dei nuclei di antica formazione

Località:	Link: 07_24
Indirizzo: Via Manzoni	Civico:
Nucleo: 07	Edificio: 24

Dotazione di parcheggi:

Stato di conservazione	
Coerenza e integrità tipologica	Compositivo/Architett.
<input checked="" type="radio"/> INTEGRO	<input type="radio"/> INTEGRO
<input type="radio"/> RIPRISTINATO	<input checked="" type="radio"/> POCO ALTERATO
<input type="radio"/> TRASFORMATO	<input type="radio"/> ALTERATO
<input type="radio"/> AMPLIATO	<input type="radio"/> MOLTO ALTERATO
<input type="radio"/> RECENTE	<input type="radio"/> RECENTE

Stato di dissesto	
<input type="radio"/> NUMEROSI DANNI	<input checked="" type="radio"/> DANNI NON PRESENTI
<input type="radio"/> POCHI DANNI	

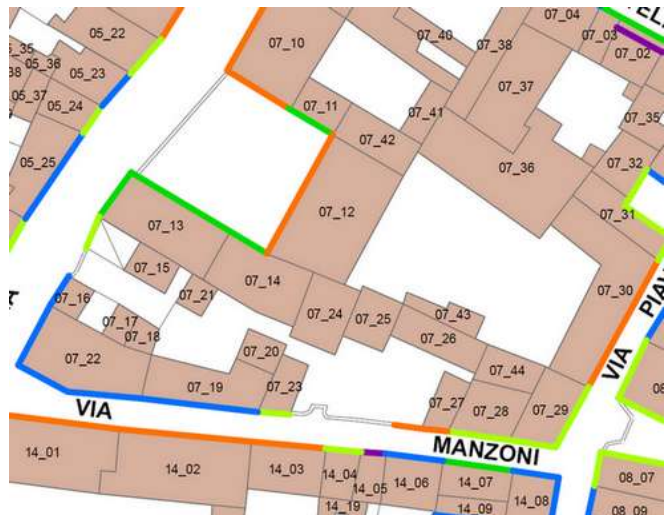
Elementi architettonici significativi		
<input type="checkbox"/> Archi-Volte	<input type="checkbox"/> Davanzali	<input type="checkbox"/> Abbaini
<input type="checkbox"/> Murature	<input type="checkbox"/> Contorni-Stipiti	<input type="checkbox"/> Affreschi
<input type="checkbox"/> Colonne	<input type="checkbox"/> Zoccolatura	<input type="checkbox"/> Decorazioni Pittoriche
<input type="checkbox"/> Logge	<input type="checkbox"/> Parapetti	<input type="checkbox"/> Decorazioni
<input type="checkbox"/> Portici	<input type="checkbox"/> Cortili antichi	<input type="checkbox"/> Intonaco
<input type="checkbox"/> Poggioli	<input type="checkbox"/> Gronde	<input type="checkbox"/> Tinteggiature
<input type="checkbox"/> Portali	<input type="checkbox"/> Inferriate	
<input type="checkbox"/> Infissi	<input type="checkbox"/> Coperture	

Valore architettonico	Tipo di interesse
<input type="radio"/> RILEVANTE	<input type="radio"/> STORICO
<input type="radio"/> BUONO	<input type="radio"/> ARCHITETTONICO
<input checked="" type="radio"/> MODESTO	<input checked="" type="radio"/> TIPOLOGICO
<input type="radio"/> NULLO	<input type="radio"/> AMBIENTALE / DI CONTESTO
	<input type="radio"/> NESSUNO-NEUTRO

Rilevanza paesistica	
<input type="radio"/> NEGATIVO, CONTRASTANTE	<input type="radio"/> CARATTERIZZ. DEL PAESAGGIO
<input type="radio"/> NEUTRO O SENZA RILIEVO	<input checked="" type="radio"/> COMPLEMENTARE DEL PAESAGGIO

Interventi ammessi come da N.T.A.	
<input type="checkbox"/> Interventi 1 livello	<input type="checkbox"/> Interventi 5 livello
<input type="checkbox"/> Interventi 2 livello	<input type="checkbox"/> Interventi 6 livello
<input type="checkbox"/> Interventi 3 livello	<input type="checkbox"/> Piano attuativo
<input checked="" type="checkbox"/> Interventi 4 livello	<input type="checkbox"/> Possibilità di coibentazione esterna tramite tecnica a cappotto

Note e prescrizioni aggiuntive:





SCHEDA DI ANALISI E PROGETTO DI TUTELA DEI NUCLEI DI ANTICA FORMAZIONE

Allegato al Piano delle Regole per il recupero, la tutela e la valorizzazione dei nuclei di antica formazione

Località:	Link: 07_25
Indirizzo: Via Manzoni	Civico: 9
Nucleo: 07	Edificio: 25

Caratteristiche generali

 EDIFICIO PRINCIPALE
 EDIFICIO PERTINENZIALE

Proprietà

 PRIVATA
 PUBBLICA
 MISTA

Tipologia architettonica

 EDIFICIO A CORTE
 BLOCCO (isolato e non)
 EDIFICIO A SCHIERA/ IN LINEA
 VILLA
 PALAZZO SIGNORILE

Vincoli

 NESSUN VINCOLO
 VINCOLO MONUMENTALE
 VINCOLO PAESISTICO

Epoca storica

	A	B	C
FINO AL 1300	<input type="radio"/>	<input checked="" type="radio"/>	<input type="radio"/>
DAL 1300 AL 1500	<input type="radio"/>	<input checked="" type="radio"/>	<input type="radio"/>
DAL 1500 AL 1600	<input type="radio"/>	<input checked="" type="radio"/>	<input type="radio"/>
DAL 1600 AL 1700	<input type="radio"/>	<input checked="" type="radio"/>	<input type="radio"/>
DAL 1700 AL 1800	<input type="radio"/>	<input checked="" type="radio"/>	<input type="radio"/>
DAL 1810 AL 1854	<input checked="" type="radio"/>	<input checked="" type="radio"/>	<input type="radio"/>
DAL 1854 AL 1958	<input type="radio"/>	<input checked="" type="radio"/>	<input type="radio"/>
DAL 1958 AL 1970	<input type="radio"/>	<input checked="" type="radio"/>	<input type="radio"/>
DAL 1970 AL 2006	<input type="radio"/>	<input checked="" type="radio"/>	<input checked="" type="radio"/>
DOPO IL 2006	<input type="radio"/>	<input checked="" type="radio"/>	<input type="radio"/>

Aree scoperte

 CORTILE
 GIARDINO
 VERDE PRIVATO
 VERDE PUBBLICO
 PARCHEGGIO
 DEPOSITO
 INCOLTO
 NESSUNA

A = Di costruzione

B = Di ricostruzione

C = Di ristrutturazione totale con eventuali ampliamenti e/o addizioni

Destinazione d'uso prevalente

	Int.	P.T.	P.1°	P.2°	P.3°	P.4°	Altro
ACCESSORI RESIDENZA	<input checked="" type="radio"/>	<input type="radio"/>	<input type="radio"/>	<input checked="" type="radio"/>	<input checked="" type="radio"/>	<input checked="" type="radio"/>	<input checked="" type="radio"/>
RESIDENZA	<input checked="" type="radio"/>	<input checked="" type="radio"/>	<input checked="" type="radio"/>	<input checked="" type="radio"/>	<input checked="" type="radio"/>	<input checked="" type="radio"/>	<input checked="" type="radio"/>
ATTIVITA' COMMERCIALE	<input checked="" type="radio"/>	<input type="radio"/>	<input type="radio"/>	<input checked="" type="radio"/>	<input checked="" type="radio"/>	<input checked="" type="radio"/>	<input checked="" type="radio"/>
ATTIVITA' DIREZIONALE	<input checked="" type="radio"/>	<input type="radio"/>	<input type="radio"/>	<input checked="" type="radio"/>	<input checked="" type="radio"/>	<input checked="" type="radio"/>	<input checked="" type="radio"/>
STUDI PROFESSIONALI	<input checked="" type="radio"/>	<input type="radio"/>	<input type="radio"/>	<input checked="" type="radio"/>	<input checked="" type="radio"/>	<input checked="" type="radio"/>	<input checked="" type="radio"/>
ARTIGIANALE DI SERVIZIO	<input checked="" type="radio"/>	<input type="radio"/>	<input type="radio"/>	<input checked="" type="radio"/>	<input checked="" type="radio"/>	<input checked="" type="radio"/>	<input checked="" type="radio"/>
AUTORIMESSE	<input checked="" type="radio"/>	<input type="radio"/>	<input type="radio"/>	<input checked="" type="radio"/>	<input checked="" type="radio"/>	<input checked="" type="radio"/>	<input checked="" type="radio"/>
DEPOSITI	<input checked="" type="radio"/>	<input type="radio"/>	<input type="radio"/>	<input checked="" type="radio"/>	<input checked="" type="radio"/>	<input checked="" type="radio"/>	<input checked="" type="radio"/>
PUBBLICI ESERCIZI	<input checked="" type="radio"/>	<input type="radio"/>	<input type="radio"/>	<input checked="" type="radio"/>	<input checked="" type="radio"/>	<input checked="" type="radio"/>	<input checked="" type="radio"/>
SERVIZIO AGRICOLO	<input checked="" type="radio"/>	<input type="radio"/>	<input type="radio"/>	<input checked="" type="radio"/>	<input checked="" type="radio"/>	<input checked="" type="radio"/>	<input checked="" type="radio"/>
DESTINAZIONE PUBBLICA ISTRUZIONE	<input checked="" type="radio"/>	<input type="radio"/>	<input type="radio"/>	<input checked="" type="radio"/>	<input checked="" type="radio"/>	<input checked="" type="radio"/>	<input checked="" type="radio"/>
DESTINAZIONE PUBBL. CULTURA / SPETTACOLO	<input checked="" type="radio"/>	<input type="radio"/>	<input type="radio"/>	<input checked="" type="radio"/>	<input checked="" type="radio"/>	<input checked="" type="radio"/>	<input checked="" type="radio"/>
DESTINAZIONE PUBBLICA UFFICI PUBBLICI	<input checked="" type="radio"/>	<input type="radio"/>	<input type="radio"/>	<input checked="" type="radio"/>	<input checked="" type="radio"/>	<input checked="" type="radio"/>	<input checked="" type="radio"/>
DESTINAZIONE PUBBLICA CULTO	<input checked="" type="radio"/>	<input type="radio"/>	<input type="radio"/>	<input checked="" type="radio"/>	<input checked="" type="radio"/>	<input checked="" type="radio"/>	<input checked="" type="radio"/>
DESTINAZIONE PUBBLICA SANITA'	<input checked="" type="radio"/>	<input type="radio"/>	<input type="radio"/>	<input checked="" type="radio"/>	<input checked="" type="radio"/>	<input checked="" type="radio"/>	<input checked="" type="radio"/>
DESTINAZIONE PUBBLICA ASSISTENZA	<input checked="" type="radio"/>	<input type="radio"/>	<input type="radio"/>	<input checked="" type="radio"/>	<input checked="" type="radio"/>	<input checked="" type="radio"/>	<input checked="" type="radio"/>
DESTINAZIONE PUBBLICA SICUREZZA	<input checked="" type="radio"/>	<input type="radio"/>	<input type="radio"/>	<input checked="" type="radio"/>	<input checked="" type="radio"/>	<input checked="" type="radio"/>	<input checked="" type="radio"/>
DESTINAZIONE PUBBLICA SPORT	<input checked="" type="radio"/>	<input type="radio"/>	<input type="radio"/>	<input checked="" type="radio"/>	<input checked="" type="radio"/>	<input checked="" type="radio"/>	<input checked="" type="radio"/>



SCHEDA DI ANALISI E PROGETTO DI TUTELA DEI NUCLEI DI ANTICA FORMAZIONE

Allegato al Piano delle Regole per il recupero, la tutela e la valorizzazione dei nuclei di antica formazione

Località:	Link:	07_25
Indirizzo: Via Manzoni	Civico:	9
Nucleo: 07	Edificio:	25

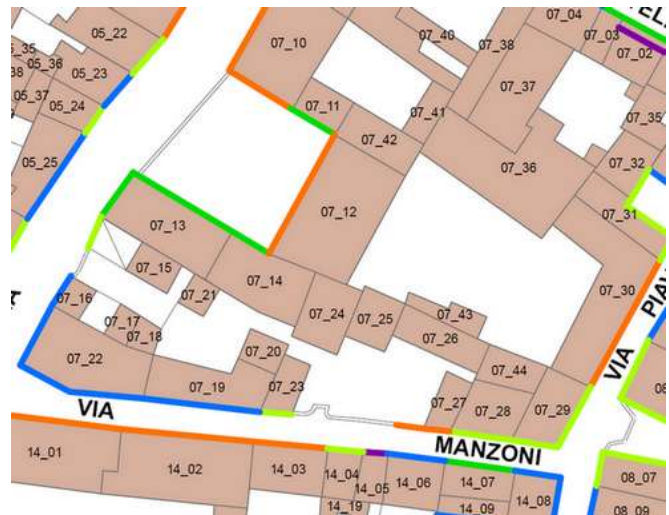
Dotazione di parcheggi:

Stato di conservazione	
Coerenza e integrità tipologica	Compositivo/Architett.
<input checked="" type="radio"/> INTEGRO <input type="radio"/> RIPRISTINATO <input type="radio"/> TRASFORMATO <input type="radio"/> AMPLIATO <input type="radio"/> RECENTE	<input type="radio"/> INTEGRO <input checked="" type="radio"/> POCO ALTERATO <input type="radio"/> ALTERATO <input type="radio"/> MOLTO ALTERATO <input type="radio"/> RECENTE
Stato di dissesto	
<input type="radio"/> NUMEROSI DANNI <input type="radio"/> POCHI DANNI	<input checked="" type="radio"/> DANNI NON PRESENTI
Elementi architettonici significativi	
<input type="checkbox"/> Archi-Volte <input type="checkbox"/> Murature <input type="checkbox"/> Colonne <input type="checkbox"/> Logge <input type="checkbox"/> Portici <input type="checkbox"/> Poggioli <input type="checkbox"/> Portali <input type="checkbox"/> Infissi	<input type="checkbox"/> Davanzali <input type="checkbox"/> Contorni-Stipiti <input type="checkbox"/> Zoccolatura <input type="checkbox"/> Parapetti <input type="checkbox"/> Cortili antichi <input type="checkbox"/> Gronde <input type="checkbox"/> Inferriate <input type="checkbox"/> Coperture
<input type="checkbox"/> Abbaini <input type="checkbox"/> Affreschi <input type="checkbox"/> Decorazioni Pittoriche <input type="checkbox"/> Decorazioni <input type="checkbox"/> Intonaco <input type="checkbox"/> Tinteggiature	

Valore architettonico	Tipo di interesse
<input type="radio"/> RILEVANTE <input type="radio"/> BUONO <input checked="" type="radio"/> MODESTO <input type="radio"/> NULLO	<input type="radio"/> STORICO <input type="radio"/> ARCHITETTONICO <input type="radio"/> TIPOLOGICO <input type="radio"/> AMBIENTALE / DI CONTESTO <input checked="" type="radio"/> NESSUNO-NEUTRO
Rilevanza paesistica	
<input type="radio"/> NEGATIVO, CONTRASTANTE <input checked="" type="radio"/> NEUTRO O SENZA RILIEVO	<input type="radio"/> CARATTERIZZ. DEL PAESAGGIO <input type="radio"/> COMPLEMENTARE DEL PAESAGGIO

Interventi ammessi come da N.T.A.	
<input type="checkbox"/> Interventi 1 livello <input type="checkbox"/> Interventi 2 livello <input type="checkbox"/> Interventi 3 livello <input checked="" type="checkbox"/> Interventi 4 livello	<input type="checkbox"/> Interventi 5 livello <input type="checkbox"/> Interventi 6 livello <input type="checkbox"/> Piano attuativo <input type="checkbox"/> Possibilità di coibentazione esterna tramite tecnica a cappotto

Note e prescrizioni aggiuntive:





SCHEDA DI ANALISI E PROGETTO DI TUTELA DEI NUCLEI DI ANTICA FORMAZIONE

Allegato al Piano delle Regole per il recupero, la tutela e la valorizzazione dei nuclei di antica formazione

Località:	Link: 07_26
Indirizzo: Via Manzoni	Civico: 9
Nucleo: 07	Edificio: 26

Caratteristiche generali

 EDIFICIO PRINCIPALE
 EDIFICIO PERTINENZIALE

Proprietà

 PRIVATA
 PUBBLICA
 MISTA

Tipologia architettonica

 EDIFICIO A CORTE
 BLOCCO (isolato e non)
 EDIFICIO A SCHIERA/ IN LINEA
 VILLA
 PALAZZO SIGNORILE

Vincoli

 NESSUN VINCOLO
 VINCOLO MONUMENTALE
 VINCOLO PAESISTICO

Epoca storica

	A	B	C
FINO AL 1300	<input type="radio"/>	<input checked="" type="radio"/>	<input type="radio"/>
DAL 1300 AL 1500	<input type="radio"/>	<input checked="" type="radio"/>	<input type="radio"/>
DAL 1500 AL 1600	<input type="radio"/>	<input checked="" type="radio"/>	<input type="radio"/>
DAL 1600 AL 1700	<input type="radio"/>	<input checked="" type="radio"/>	<input type="radio"/>
DAL 1700 AL 1800	<input type="radio"/>	<input checked="" type="radio"/>	<input type="radio"/>
DAL 1810 AL 1854	<input checked="" type="radio"/>	<input checked="" type="radio"/>	<input type="radio"/>
DAL 1854 AL 1958	<input type="radio"/>	<input checked="" type="radio"/>	<input type="radio"/>
DAL 1958 AL 1970	<input type="radio"/>	<input checked="" type="radio"/>	<input checked="" type="radio"/>
DAL 1970 AL 2006	<input type="radio"/>	<input checked="" type="radio"/>	<input type="radio"/>
DOPO IL 2006	<input type="radio"/>	<input checked="" type="radio"/>	<input type="radio"/>

Aree scoperte

 CORTILE
 GIARDINO
 VERDE PRIVATO
 VERDE PUBBLICO
 PARCHEGGIO
 DEPOSITO
 INCOLTO
 NESSUNA

A = Di costruzione

B = Di ricostruzione

C = Di ristrutturazione totale con eventuali ampliamenti e/o addizioni

Destinazione d'uso prevalente

	Int.	P.T.	P.1°	P.2°	P.3°	P.4°	Altro
ACCESSORI RESIDENZA	<input checked="" type="radio"/>	<input type="radio"/>	<input type="radio"/>	<input checked="" type="radio"/>	<input checked="" type="radio"/>	<input checked="" type="radio"/>	<input checked="" type="radio"/>
RESIDENZA	<input checked="" type="radio"/>	<input checked="" type="radio"/>	<input checked="" type="radio"/>	<input checked="" type="radio"/>	<input checked="" type="radio"/>	<input checked="" type="radio"/>	<input checked="" type="radio"/>
ATTIVITA' COMMERCIALE	<input checked="" type="radio"/>	<input type="radio"/>	<input type="radio"/>	<input checked="" type="radio"/>	<input checked="" type="radio"/>	<input checked="" type="radio"/>	<input checked="" type="radio"/>
ATTIVITA' DIREZIONALE	<input checked="" type="radio"/>	<input type="radio"/>	<input type="radio"/>	<input checked="" type="radio"/>	<input checked="" type="radio"/>	<input checked="" type="radio"/>	<input checked="" type="radio"/>
STUDI PROFESSIONALI	<input checked="" type="radio"/>	<input type="radio"/>	<input type="radio"/>	<input checked="" type="radio"/>	<input checked="" type="radio"/>	<input checked="" type="radio"/>	<input checked="" type="radio"/>
ARTIGIANALE DI SERVIZIO	<input checked="" type="radio"/>	<input type="radio"/>	<input type="radio"/>	<input checked="" type="radio"/>	<input checked="" type="radio"/>	<input checked="" type="radio"/>	<input checked="" type="radio"/>
AUTORIMESSE	<input checked="" type="radio"/>	<input type="radio"/>	<input type="radio"/>	<input checked="" type="radio"/>	<input checked="" type="radio"/>	<input checked="" type="radio"/>	<input checked="" type="radio"/>
DEPOSITI	<input checked="" type="radio"/>	<input type="radio"/>	<input type="radio"/>	<input checked="" type="radio"/>	<input checked="" type="radio"/>	<input checked="" type="radio"/>	<input checked="" type="radio"/>
PUBBLICI ESERCIZI	<input checked="" type="radio"/>	<input type="radio"/>	<input type="radio"/>	<input checked="" type="radio"/>	<input checked="" type="radio"/>	<input checked="" type="radio"/>	<input checked="" type="radio"/>
SERVIZIO AGRICOLO	<input checked="" type="radio"/>	<input type="radio"/>	<input type="radio"/>	<input checked="" type="radio"/>	<input checked="" type="radio"/>	<input checked="" type="radio"/>	<input checked="" type="radio"/>
DESTINAZIONE PUBBLICA ISTRUZIONE	<input checked="" type="radio"/>	<input type="radio"/>	<input type="radio"/>	<input checked="" type="radio"/>	<input checked="" type="radio"/>	<input checked="" type="radio"/>	<input checked="" type="radio"/>
DESTINAZIONE PUBBL. CULTURA / SPETTACOLO	<input checked="" type="radio"/>	<input type="radio"/>	<input type="radio"/>	<input checked="" type="radio"/>	<input checked="" type="radio"/>	<input checked="" type="radio"/>	<input checked="" type="radio"/>
DESTINAZIONE PUBBLICA UFFICI PUBBLICI	<input checked="" type="radio"/>	<input type="radio"/>	<input type="radio"/>	<input checked="" type="radio"/>	<input checked="" type="radio"/>	<input checked="" type="radio"/>	<input checked="" type="radio"/>
DESTINAZIONE PUBBLICA CULTO	<input checked="" type="radio"/>	<input type="radio"/>	<input type="radio"/>	<input checked="" type="radio"/>	<input checked="" type="radio"/>	<input checked="" type="radio"/>	<input checked="" type="radio"/>
DESTINAZIONE PUBBLICA SANITA'	<input checked="" type="radio"/>	<input type="radio"/>	<input type="radio"/>	<input checked="" type="radio"/>	<input checked="" type="radio"/>	<input checked="" type="radio"/>	<input checked="" type="radio"/>
DESTINAZIONE PUBBLICA ASSISTENZA	<input checked="" type="radio"/>	<input type="radio"/>	<input type="radio"/>	<input checked="" type="radio"/>	<input checked="" type="radio"/>	<input checked="" type="radio"/>	<input checked="" type="radio"/>
DESTINAZIONE PUBBLICA SICUREZZA	<input checked="" type="radio"/>	<input type="radio"/>	<input type="radio"/>	<input checked="" type="radio"/>	<input checked="" type="radio"/>	<input checked="" type="radio"/>	<input checked="" type="radio"/>
DESTINAZIONE PUBBLICA SPORT	<input checked="" type="radio"/>	<input type="radio"/>	<input type="radio"/>	<input checked="" type="radio"/>	<input checked="" type="radio"/>	<input checked="" type="radio"/>	<input checked="" type="radio"/>



SCHEDA DI ANALISI E PROGETTO DI TUTELA DEI NUCLEI DI ANTICA FORMAZIONE

Allegato al Piano delle Regole per il recupero, la tutela e la valorizzazione dei nuclei di antica formazione

Località:	Link:	07_26
Indirizzo: Via Manzoni	Civico:	9
Nucleo: 07	Edificio:	26

Dotazione di parcheggi:

Stato di conservazione	
Coerenza e integrità tipologica	Compositivo/Architett.
<input type="radio"/> INTEGRO	<input type="radio"/> INTEGRO
<input checked="" type="radio"/> RIPRISTINATO	<input type="radio"/> POCO ALTERATO
<input type="radio"/> TRASFORMATO	<input checked="" type="radio"/> ALTERATO
<input type="radio"/> AMPLIATO	<input type="radio"/> MOLTO ALTERATO
<input type="radio"/> RECENTE	<input type="radio"/> RECENTE

Stato di dissesto	
<input type="radio"/> NUMEROSI DANNI	<input checked="" type="radio"/> DANNI NON PRESENTI
<input type="radio"/> POCHI DANNI	

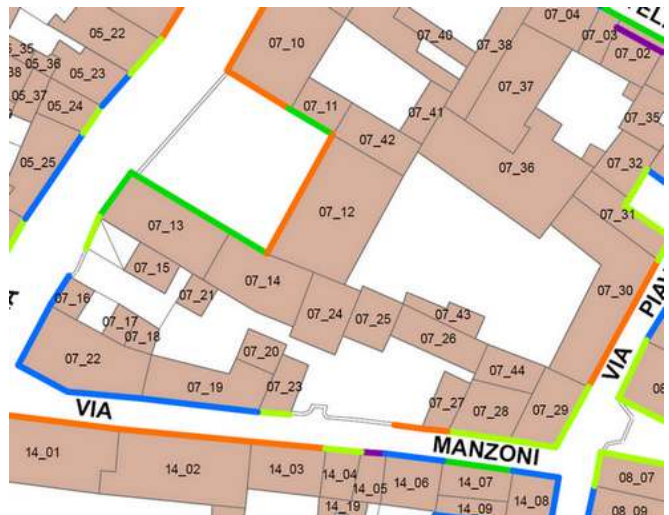
Elementi architettonici significativi		
<input type="checkbox"/> Archi-Volte	<input type="checkbox"/> Davanzali	<input type="checkbox"/> Abbaini
<input type="checkbox"/> Murature	<input type="checkbox"/> Contorni-Stipiti	<input type="checkbox"/> Affreschi
<input type="checkbox"/> Colonne	<input type="checkbox"/> Zoccolatura	<input type="checkbox"/> Decorazioni Pittoriche
<input type="checkbox"/> Logge	<input type="checkbox"/> Parapetti	<input type="checkbox"/> Decorazioni
<input type="checkbox"/> Portici	<input type="checkbox"/> Cortili antichi	<input type="checkbox"/> Intonaco
<input type="checkbox"/> Poggioli	<input type="checkbox"/> Gronde	<input type="checkbox"/> Tinteggiature
<input type="checkbox"/> Portali	<input type="checkbox"/> Inferriate	
<input type="checkbox"/> Infissi	<input type="checkbox"/> Coperture	

Valore architettonico	Tipo di interesse
<input type="radio"/> RILEVANTE	<input type="radio"/> STORICO
<input type="radio"/> BUONO	<input type="radio"/> ARCHITETTONICO
<input checked="" type="radio"/> MODESTO	<input type="radio"/> TIPOLOGICO
<input type="radio"/> NULLO	<input type="radio"/> AMBIENTALE / DI CONTESTO
	<input checked="" type="radio"/> NESSUNO-NEUTRO

Rilevanza paesistica	
<input type="radio"/> NEGATIVO, CONTRASTANTE	<input type="radio"/> CARATTERIZZ. DEL PAESAGGIO
<input checked="" type="radio"/> NEUTRO O SENZA RILIEVO	<input type="radio"/> COMPLEMENTARE DEL PAESAGGIO

Interventi ammessi come da N.T.A.	
<input type="checkbox"/> Interventi 1 livello	<input type="checkbox"/> Interventi 5 livello
<input type="checkbox"/> Interventi 2 livello	<input type="checkbox"/> Interventi 6 livello
<input type="checkbox"/> Interventi 3 livello	<input type="checkbox"/> Piano attuativo
<input checked="" type="checkbox"/> Interventi 4 livello	<input type="checkbox"/> Possibilità di coibentazione esterna tramite tecnica a cappotto

Note e prescrizioni aggiuntive:





SCHEDA DI ANALISI E PROGETTO DI TUTELA DEI NUCLEI DI ANTICA FORMAZIONE

Allegato al Piano delle Regole per il recupero, la tutela e la valorizzazione dei nuclei di antica formazione

Località:	Link: 07_27
Indirizzo: Via Manzoni	Civico:
Nucleo: 07	Edificio: 27

Caratteristiche generali

 EDIFICIO PRINCIPALE
 EDIFICIO PERTINENZIALE

Proprietà

 PRIVATA
 PUBBLICA
 MISTA

Tipologia architettonica

 EDIFICIO A CORTE
 BLOCCO (isolato e non)
 EDIFICIO A SCHIERA/ IN LINEA
 VILLA
 PALAZZO SIGNORILE

Vincoli

 NESSUN VINCOLO
 VINCOLO MONUMENTALE
 VINCOLO PAESISTICO

Epoca storica

	A	B	C
FINO AL 1300	<input type="radio"/>	<input checked="" type="radio"/>	<input checked="" type="radio"/>
DAL 1300 AL 1500	<input type="radio"/>	<input checked="" type="radio"/>	<input checked="" type="radio"/>
DAL 1500 AL 1600	<input type="radio"/>	<input checked="" type="radio"/>	<input checked="" type="radio"/>
DAL 1600 AL 1700	<input type="radio"/>	<input checked="" type="radio"/>	<input checked="" type="radio"/>
DAL 1700 AL 1800	<input type="radio"/>	<input checked="" type="radio"/>	<input checked="" type="radio"/>
DAL 1810 AL 1854	<input type="radio"/>	<input checked="" type="radio"/>	<input checked="" type="radio"/>
DAL 1854 AL 1958	<input checked="" type="radio"/>	<input checked="" type="radio"/>	<input checked="" type="radio"/>
DAL 1958 AL 1970	<input type="radio"/>	<input checked="" type="radio"/>	<input checked="" type="radio"/>
DAL 1970 AL 2006	<input type="radio"/>	<input checked="" type="radio"/>	<input checked="" type="radio"/>
DOPO IL 2006	<input type="radio"/>	<input checked="" type="radio"/>	<input checked="" type="radio"/>

Aree scoperte

 CORTILE
 GIARDINO
 VERDE PRIVATO
 VERDE PUBBLICO
 PARCHEGGIO
 DEPOSITO
 INCOLTO
 NESSUNA

A = Di costruzione

B = Di ricostruzione

C = Di ristrutturazione totale con eventuali ampliamenti e/o addizioni

Destinazione d'uso prevalente

	Int.	P.T.	P.1°	P.2°	P.3°	P.4°	Altro
ACCESSORI RESIDENZA	<input checked="" type="radio"/>	<input checked="" type="radio"/>	<input checked="" type="radio"/>	<input checked="" type="radio"/>	<input checked="" type="radio"/>	<input checked="" type="radio"/>	<input checked="" type="radio"/>
RESIDENZA	<input checked="" type="radio"/>	<input type="radio"/>	<input type="radio"/>	<input checked="" type="radio"/>	<input checked="" type="radio"/>	<input checked="" type="radio"/>	<input checked="" type="radio"/>
ATTIVITA' COMMERCIALE	<input checked="" type="radio"/>	<input type="radio"/>	<input type="radio"/>	<input checked="" type="radio"/>	<input checked="" type="radio"/>	<input checked="" type="radio"/>	<input checked="" type="radio"/>
ATTIVITA' DIREZIONALE	<input checked="" type="radio"/>	<input type="radio"/>	<input type="radio"/>	<input checked="" type="radio"/>	<input checked="" type="radio"/>	<input checked="" type="radio"/>	<input checked="" type="radio"/>
STUDI PROFESSIONALI	<input checked="" type="radio"/>	<input type="radio"/>	<input type="radio"/>	<input checked="" type="radio"/>	<input checked="" type="radio"/>	<input checked="" type="radio"/>	<input checked="" type="radio"/>
ARTIGIANALE DI SERVIZIO	<input checked="" type="radio"/>	<input type="radio"/>	<input type="radio"/>	<input checked="" type="radio"/>	<input checked="" type="radio"/>	<input checked="" type="radio"/>	<input checked="" type="radio"/>
AUTORIMESSE	<input checked="" type="radio"/>	<input type="radio"/>	<input type="radio"/>	<input checked="" type="radio"/>	<input checked="" type="radio"/>	<input checked="" type="radio"/>	<input checked="" type="radio"/>
DEPOSITI	<input checked="" type="radio"/>	<input type="radio"/>	<input type="radio"/>	<input checked="" type="radio"/>	<input checked="" type="radio"/>	<input checked="" type="radio"/>	<input checked="" type="radio"/>
PUBBLICI ESERCIZI	<input checked="" type="radio"/>	<input type="radio"/>	<input type="radio"/>	<input checked="" type="radio"/>	<input checked="" type="radio"/>	<input checked="" type="radio"/>	<input checked="" type="radio"/>
SERVIZIO AGRICOLO	<input checked="" type="radio"/>	<input type="radio"/>	<input type="radio"/>	<input checked="" type="radio"/>	<input checked="" type="radio"/>	<input checked="" type="radio"/>	<input checked="" type="radio"/>
DESTINAZIONE PUBBLICA ISTRUZIONE	<input checked="" type="radio"/>	<input type="radio"/>	<input type="radio"/>	<input checked="" type="radio"/>	<input checked="" type="radio"/>	<input checked="" type="radio"/>	<input checked="" type="radio"/>
DESTINAZIONE PUBBL. CULTURA / SPETTACOLO	<input checked="" type="radio"/>	<input type="radio"/>	<input type="radio"/>	<input checked="" type="radio"/>	<input checked="" type="radio"/>	<input checked="" type="radio"/>	<input checked="" type="radio"/>
DESTINAZIONE PUBBLICA UFFICI PUBBLICI	<input checked="" type="radio"/>	<input type="radio"/>	<input type="radio"/>	<input checked="" type="radio"/>	<input checked="" type="radio"/>	<input checked="" type="radio"/>	<input checked="" type="radio"/>
DESTINAZIONE PUBBLICA CULTO	<input checked="" type="radio"/>	<input type="radio"/>	<input type="radio"/>	<input checked="" type="radio"/>	<input checked="" type="radio"/>	<input checked="" type="radio"/>	<input checked="" type="radio"/>
DESTINAZIONE PUBBLICA SANITA'	<input checked="" type="radio"/>	<input type="radio"/>	<input type="radio"/>	<input checked="" type="radio"/>	<input checked="" type="radio"/>	<input checked="" type="radio"/>	<input checked="" type="radio"/>
DESTINAZIONE PUBBLICA ASSISTENZA	<input checked="" type="radio"/>	<input type="radio"/>	<input type="radio"/>	<input checked="" type="radio"/>	<input checked="" type="radio"/>	<input checked="" type="radio"/>	<input checked="" type="radio"/>
DESTINAZIONE PUBBLICA SICUREZZA	<input checked="" type="radio"/>	<input type="radio"/>	<input type="radio"/>	<input checked="" type="radio"/>	<input checked="" type="radio"/>	<input checked="" type="radio"/>	<input checked="" type="radio"/>
DESTINAZIONE PUBBLICA SPORT	<input checked="" type="radio"/>	<input type="radio"/>	<input type="radio"/>	<input checked="" type="radio"/>	<input checked="" type="radio"/>	<input checked="" type="radio"/>	<input checked="" type="radio"/>



SCHEDA DI ANALISI E PROGETTO DI TUTELA DEI NUCLEI DI ANTICA FORMAZIONE

Allegato al Piano delle Regole per il recupero, la tutela e la valorizzazione dei nuclei di antica formazione

Località:	Link: 07_27
Indirizzo: Via Manzoni	Civico:
Nucleo: 07	Edificio: 27

Dotazione di parcheggi:

Stato di conservazione	
Coerenza e integrità tipologica	Compositivo/Architett.
<input checked="" type="radio"/> INTEGRO	<input type="radio"/> INTEGRO
<input type="radio"/> RIPRISTINATO	<input checked="" type="radio"/> POCO ALTERATO
<input type="radio"/> TRASFORMATO	<input type="radio"/> ALTERATO
<input type="radio"/> AMPLIATO	<input type="radio"/> MOLTO ALTERATO
<input type="radio"/> RECENTE	<input type="radio"/> RECENTE

Stato di dissesto	
<input type="radio"/> NUMEROSI DANNI	<input checked="" type="radio"/> DANNI NON PRESENTI
<input type="radio"/> POCHI DANNI	

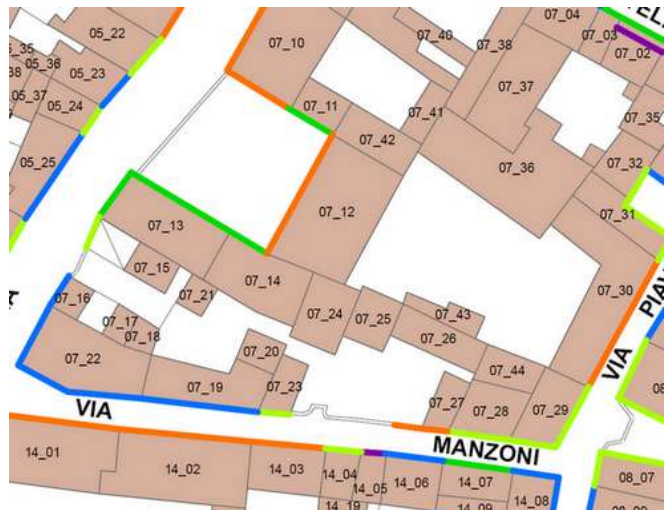
Elementi architettonici significativi		
<input checked="" type="checkbox"/> Archi-Volte	<input type="checkbox"/> Davanzali	<input type="checkbox"/> Abbaini
<input checked="" type="checkbox"/> Murature	<input checked="" type="checkbox"/> Contorni-Stipiti	<input type="checkbox"/> Affreschi
<input type="checkbox"/> Colonne	<input type="checkbox"/> Zoccolatura	<input type="checkbox"/> Decorazioni Pittoriche
<input type="checkbox"/> Logge	<input type="checkbox"/> Parapetti	<input checked="" type="checkbox"/> Decorazioni
<input type="checkbox"/> Portici	<input type="checkbox"/> Cortili antichi	<input type="checkbox"/> Intonaco
<input type="checkbox"/> Poggioli	<input type="checkbox"/> Gronde	<input type="checkbox"/> Tinteggiature
<input checked="" type="checkbox"/> Portali	<input type="checkbox"/> Inferriate	
<input type="checkbox"/> Infissi	<input type="checkbox"/> Coperture	

Valore architettonico	Tipo di interesse
<input type="radio"/> RILEVANTE	<input type="radio"/> STORICO
<input type="radio"/> BUONO	<input type="radio"/> ARCHITETTONICO
<input checked="" type="radio"/> MODESTO	<input checked="" type="radio"/> TIPOLOGICO
<input type="radio"/> NULLO	<input type="radio"/> AMBIENTALE / DI CONTESTO
	<input type="radio"/> NESSUNO-NEUTRO

Rilevanza paesistica	
<input type="radio"/> NEGATIVO, CONTRASTANTE	<input type="radio"/> CARATTERIZZ. DEL PAESAGGIO
<input type="radio"/> NEUTRO O SENZA RILIEVO	<input checked="" type="radio"/> COMPLEMENTARE DEL PAESAGGIO

Interventi ammessi come da N.T.A.	
<input type="checkbox"/> Interventi 1 livello	<input type="checkbox"/> Interventi 5 livello
<input type="checkbox"/> Interventi 2 livello	<input type="checkbox"/> Interventi 6 livello
<input checked="" type="checkbox"/> Interventi 3 livello	<input type="checkbox"/> Piano attuativo
<input type="checkbox"/> Interventi 4 livello	<input type="radio"/> Possibilità di coibentazione esterna tramite tecnica a cappotto

Note e prescrizioni aggiuntive:
Si prescrive la tutela e il mantenimento conservativo del portale adiacente all'edificio, lungo via Manzoni, nonché degli elementi architettonici significativi annessi.





SCHEDA DI ANALISI E PROGETTO DI TUTELA DEI NUCLEI DI ANTICA FORMAZIONE

Allegato al Piano delle Regole per il recupero, la tutela e la valorizzazione dei nuclei di antica formazione

Località:	Link: 07_28
Indirizzo: Via Manzoni	Civico:
Nucleo: 07	Edificio: 28

Caratteristiche generali

 EDIFICIO PRINCIPALE
 EDIFICIO PERTINENZIALE

Proprietà

 PRIVATA
 PUBBLICA
 MISTA

Tipologia architettonica

 EDIFICIO A CORTE
 BLOCCO (isolato e non)
 EDIFICIO A SCHIERA/ IN LINEA
 VILLA
 PALAZZO SIGNORILE

Vincoli

 NESSUN VINCOLO
 VINCOLO MONUMENTALE
 VINCOLO PAESISTICO

Epoca storica

	A	B	C
FINO AL 1300	<input type="radio"/>	<input checked="" type="radio"/>	<input type="radio"/>
DAL 1300 AL 1500	<input type="radio"/>	<input checked="" type="radio"/>	<input type="radio"/>
DAL 1500 AL 1600	<input type="radio"/>	<input checked="" type="radio"/>	<input type="radio"/>
DAL 1600 AL 1700	<input type="radio"/>	<input checked="" type="radio"/>	<input type="radio"/>
DAL 1700 AL 1800	<input type="radio"/>	<input checked="" type="radio"/>	<input type="radio"/>
DAL 1810 AL 1854	<input checked="" type="radio"/>	<input checked="" type="radio"/>	<input type="radio"/>
DAL 1854 AL 1958	<input type="radio"/>	<input checked="" type="radio"/>	<input type="radio"/>
DAL 1958 AL 1970	<input type="radio"/>	<input checked="" type="radio"/>	<input checked="" type="radio"/>
DAL 1970 AL 2006	<input type="radio"/>	<input checked="" type="radio"/>	<input type="radio"/>
DOPO IL 2006	<input type="radio"/>	<input checked="" type="radio"/>	<input type="radio"/>

Aree scoperte

 CORTILE
 GIARDINO
 VERDE PRIVATO
 VERDE PUBBLICO
 PARCHEGGIO
 DEPOSITO
 INCOLTO
 NESSUNA

A = Di costruzione

B = Di ricostruzione

C = Di ristrutturazione totale con eventuali ampliamenti e/o addizioni

Destinazione d'uso prevalente

	Int.	P.T.	P.1°	P.2°	P.3°	P.4°	Altro
ACCESSORI RESIDENZA	<input checked="" type="radio"/>	<input type="radio"/>	<input type="radio"/>	<input type="radio"/>	<input checked="" type="radio"/>	<input checked="" type="radio"/>	<input checked="" type="radio"/>
RESIDENZA	<input checked="" type="radio"/>	<input checked="" type="radio"/>	<input checked="" type="radio"/>	<input checked="" type="radio"/>	<input checked="" type="radio"/>	<input checked="" type="radio"/>	<input checked="" type="radio"/>
ATTIVITA' COMMERCIALE	<input checked="" type="radio"/>	<input type="radio"/>	<input type="radio"/>	<input type="radio"/>	<input checked="" type="radio"/>	<input checked="" type="radio"/>	<input checked="" type="radio"/>
ATTIVITA' DIREZIONALE	<input checked="" type="radio"/>	<input type="radio"/>	<input type="radio"/>	<input type="radio"/>	<input checked="" type="radio"/>	<input checked="" type="radio"/>	<input checked="" type="radio"/>
STUDI PROFESSIONALI	<input checked="" type="radio"/>	<input type="radio"/>	<input type="radio"/>	<input type="radio"/>	<input checked="" type="radio"/>	<input checked="" type="radio"/>	<input checked="" type="radio"/>
ARTIGIANALE DI SERVIZIO	<input checked="" type="radio"/>	<input type="radio"/>	<input type="radio"/>	<input type="radio"/>	<input checked="" type="radio"/>	<input checked="" type="radio"/>	<input checked="" type="radio"/>
AUTORIMESSE	<input checked="" type="radio"/>	<input type="radio"/>	<input type="radio"/>	<input type="radio"/>	<input checked="" type="radio"/>	<input checked="" type="radio"/>	<input checked="" type="radio"/>
DEPOSITI	<input checked="" type="radio"/>	<input type="radio"/>	<input type="radio"/>	<input type="radio"/>	<input checked="" type="radio"/>	<input checked="" type="radio"/>	<input checked="" type="radio"/>
PUBBLICI ESERCIZI	<input checked="" type="radio"/>	<input type="radio"/>	<input type="radio"/>	<input type="radio"/>	<input checked="" type="radio"/>	<input checked="" type="radio"/>	<input checked="" type="radio"/>
SERVIZIO AGRICOLO	<input checked="" type="radio"/>	<input type="radio"/>	<input type="radio"/>	<input type="radio"/>	<input checked="" type="radio"/>	<input checked="" type="radio"/>	<input checked="" type="radio"/>
DESTINAZIONE PUBBLICA ISTRUZIONE	<input checked="" type="radio"/>	<input type="radio"/>	<input type="radio"/>	<input type="radio"/>	<input checked="" type="radio"/>	<input checked="" type="radio"/>	<input checked="" type="radio"/>
DESTINAZIONE PUBBL. CULTURA / SPETTACOLO	<input checked="" type="radio"/>	<input type="radio"/>	<input type="radio"/>	<input type="radio"/>	<input checked="" type="radio"/>	<input checked="" type="radio"/>	<input checked="" type="radio"/>
DESTINAZIONE PUBBLICA UFFICI PUBBLICI	<input checked="" type="radio"/>	<input type="radio"/>	<input type="radio"/>	<input type="radio"/>	<input checked="" type="radio"/>	<input checked="" type="radio"/>	<input checked="" type="radio"/>
DESTINAZIONE PUBBLICA CULTO	<input checked="" type="radio"/>	<input type="radio"/>	<input type="radio"/>	<input type="radio"/>	<input checked="" type="radio"/>	<input checked="" type="radio"/>	<input checked="" type="radio"/>
DESTINAZIONE PUBBLICA SANITA'	<input checked="" type="radio"/>	<input type="radio"/>	<input type="radio"/>	<input type="radio"/>	<input checked="" type="radio"/>	<input checked="" type="radio"/>	<input checked="" type="radio"/>
DESTINAZIONE PUBBLICA ASSISTENZA	<input checked="" type="radio"/>	<input type="radio"/>	<input type="radio"/>	<input type="radio"/>	<input checked="" type="radio"/>	<input checked="" type="radio"/>	<input checked="" type="radio"/>
DESTINAZIONE PUBBLICA SICUREZZA	<input checked="" type="radio"/>	<input type="radio"/>	<input type="radio"/>	<input type="radio"/>	<input checked="" type="radio"/>	<input checked="" type="radio"/>	<input checked="" type="radio"/>
DESTINAZIONE PUBBLICA SPORT	<input checked="" type="radio"/>	<input type="radio"/>	<input type="radio"/>	<input type="radio"/>	<input checked="" type="radio"/>	<input checked="" type="radio"/>	<input checked="" type="radio"/>



SCHEDA DI ANALISI E PROGETTO DI TUTELA DEI NUCLEI DI ANTICA FORMAZIONE

Allegato al Piano delle Regole per il recupero, la tutela e la valorizzazione dei nuclei di antica formazione

Località:	Link: 07_28
Indirizzo: Via Manzoni	Civico:
Nucleo: 07	Edificio: 28

Dotazione di parcheggi:

Stato di conservazione	
Coerenza e integrità tipologica	Compositivo/Architett.
<input checked="" type="radio"/> INTEGRO	<input type="radio"/> INTEGRO
<input type="radio"/> RIPRISTINATO	<input checked="" type="radio"/> POCO ALTERATO
<input type="radio"/> TRASFORMATO	<input type="radio"/> ALTERATO
<input type="radio"/> AMPLIATO	<input type="radio"/> MOLTO ALTERATO
<input type="radio"/> RECENTE	<input type="radio"/> RECENTE

Stato di dissesto	
<input type="radio"/> NUMEROSI DANNI	<input checked="" type="radio"/> DANNI NON PRESENTI
<input type="radio"/> POCHI DANNI	

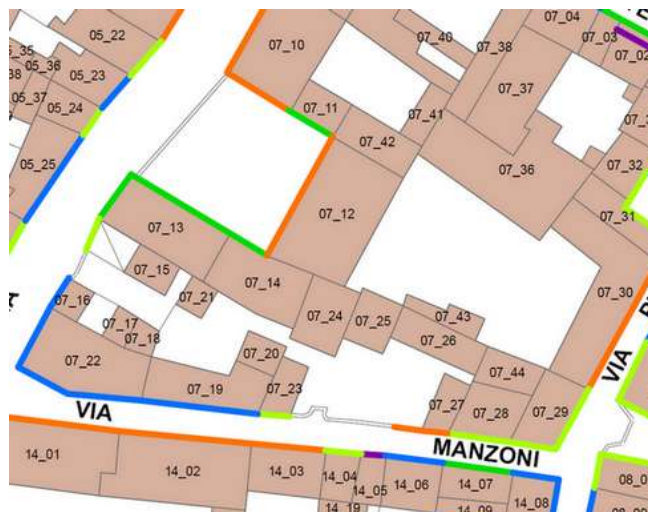
Elementi architettonici significativi		
<input type="checkbox"/> Archi-Volte	<input type="checkbox"/> Davanzali	<input type="checkbox"/> Abbaini
<input type="checkbox"/> Murature	<input type="checkbox"/> Contorni-Stipiti	<input type="checkbox"/> Affreschi
<input type="checkbox"/> Colonne	<input type="checkbox"/> Zoccolatura	<input type="checkbox"/> Decorazioni Pittoriche
<input type="checkbox"/> Logge	<input type="checkbox"/> Parapetti	<input type="checkbox"/> Decorazioni
<input type="checkbox"/> Portici	<input type="checkbox"/> Cortili antichi	<input type="checkbox"/> Intonaco
<input type="checkbox"/> Poggioli	<input type="checkbox"/> Gronde	<input type="checkbox"/> Tinteggiature
<input type="checkbox"/> Portali	<input type="checkbox"/> Inferriate	
<input type="checkbox"/> Infissi	<input type="checkbox"/> Coperture	

Valore architettonico	Tipo di interesse
<input type="radio"/> RILEVANTE	<input type="radio"/> STORICO
<input type="radio"/> BUONO	<input type="radio"/> ARCHITETTONICO
<input checked="" type="radio"/> MODESTO	<input type="radio"/> TIPOLOGICO
<input type="radio"/> NULLO	<input type="radio"/> AMBIENTALE / DI CONTESTO
	<input checked="" type="radio"/> NESSUNO-NEUTRO

Rilevanza paesistica	
<input type="radio"/> NEGATIVO, CONTRASTANTE	<input type="radio"/> CARATTERIZZ. DEL PAESAGGIO
<input checked="" type="radio"/> NEUTRO O SENZA RILIEVO	<input type="radio"/> COMPLEMENTARE DEL PAESAGGIO

Interventi ammessi come da N.T.A.	
<input type="checkbox"/> Interventi 1 livello	<input type="checkbox"/> Interventi 5 livello
<input type="checkbox"/> Interventi 2 livello	<input type="checkbox"/> Interventi 6 livello
<input type="checkbox"/> Interventi 3 livello	<input type="checkbox"/> Piano attuativo
<input checked="" type="checkbox"/> Interventi 4 livello	<input checked="" type="radio"/> Possibilità di coibentazione esterna tramite tecnica a cappotto

Note e prescrizioni aggiuntive:
In caso d'intervento si prescrive la sostituzione delle tapparelle con ante consone al Centro Storico. L'eventuale coibentazione esterna non dovrà alterare o coprire le attuali banchine.





SCHEDA DI ANALISI E PROGETTO DI TUTELA DEI NUCLEI DI ANTICA FORMAZIONE

Allegato al Piano delle Regole per il recupero, la tutela e la valorizzazione dei nuclei di antica formazione

Località:	Link: 07_29
Indirizzo: Via Manzoni	Civico:
Nucleo: 07	Edificio: 29

Caratteristiche generali

 EDIFICIO PRINCIPALE
 EDIFICIO PERTINENZIALE

Proprietà

 PRIVATA
 PUBBLICA
 MISTA

Tipologia architettonica

 EDIFICIO A CORTE
 BLOCCO (isolato e non)
 EDIFICIO A SCHIERA/ IN LINEA
 VILLA
 PALAZZO SIGNORILE

Vincoli

 NESSUN VINCOLO
 VINCOLO MONUMENTALE
 VINCOLO PAESISTICO

Epoca storica

	A	B	C
FINO AL 1300	<input type="radio"/>	<input checked="" type="radio"/>	<input type="radio"/>
DAL 1300 AL 1500	<input type="radio"/>	<input checked="" type="radio"/>	<input type="radio"/>
DAL 1500 AL 1600	<input type="radio"/>	<input checked="" type="radio"/>	<input type="radio"/>
DAL 1600 AL 1700	<input type="radio"/>	<input checked="" type="radio"/>	<input type="radio"/>
DAL 1700 AL 1800	<input type="radio"/>	<input checked="" type="radio"/>	<input type="radio"/>
DAL 1810 AL 1854	<input checked="" type="radio"/>	<input checked="" type="radio"/>	<input type="radio"/>
DAL 1854 AL 1958	<input type="radio"/>	<input checked="" type="radio"/>	<input type="radio"/>
DAL 1958 AL 1970	<input type="radio"/>	<input checked="" type="radio"/>	<input type="radio"/>
DAL 1970 AL 2006	<input type="radio"/>	<input checked="" type="radio"/>	<input checked="" type="radio"/>
DOPO IL 2006	<input type="radio"/>	<input checked="" type="radio"/>	<input type="radio"/>

Aree scoperte

 CORTILE
 GIARDINO
 VERDE PRIVATO
 VERDE PUBBLICO
 PARCHEGGIO
 DEPOSITO
 INCOLTO
 NESSUNA

A = Di costruzione

B = Di ricostruzione

C = Di ristrutturazione totale con eventuali ampliamenti e/o addizioni

Destinazione d'uso prevalente

	Int.	P.T.	P.1°	P.2°	P.3°	P.4°	Altro
ACCESSORI RESIDENZA	<input checked="" type="radio"/>	<input type="radio"/>	<input type="radio"/>	<input type="radio"/>	<input checked="" type="radio"/>	<input checked="" type="radio"/>	<input checked="" type="radio"/>
RESIDENZA	<input checked="" type="radio"/>	<input checked="" type="radio"/>	<input checked="" type="radio"/>	<input checked="" type="radio"/>	<input checked="" type="radio"/>	<input checked="" type="radio"/>	<input checked="" type="radio"/>
ATTIVITA' COMMERCIALE	<input checked="" type="radio"/>	<input type="radio"/>	<input type="radio"/>	<input type="radio"/>	<input checked="" type="radio"/>	<input checked="" type="radio"/>	<input checked="" type="radio"/>
ATTIVITA' DIREZIONALE	<input checked="" type="radio"/>	<input type="radio"/>	<input type="radio"/>	<input type="radio"/>	<input checked="" type="radio"/>	<input checked="" type="radio"/>	<input checked="" type="radio"/>
STUDI PROFESSIONALI	<input checked="" type="radio"/>	<input type="radio"/>	<input type="radio"/>	<input type="radio"/>	<input checked="" type="radio"/>	<input checked="" type="radio"/>	<input checked="" type="radio"/>
ARTIGIANALE DI SERVIZIO	<input checked="" type="radio"/>	<input type="radio"/>	<input type="radio"/>	<input type="radio"/>	<input checked="" type="radio"/>	<input checked="" type="radio"/>	<input checked="" type="radio"/>
AUTORIMESSE	<input checked="" type="radio"/>	<input type="radio"/>	<input type="radio"/>	<input type="radio"/>	<input checked="" type="radio"/>	<input checked="" type="radio"/>	<input checked="" type="radio"/>
DEPOSITI	<input checked="" type="radio"/>	<input type="radio"/>	<input type="radio"/>	<input type="radio"/>	<input checked="" type="radio"/>	<input checked="" type="radio"/>	<input checked="" type="radio"/>
PUBBLICI ESERCIZI	<input checked="" type="radio"/>	<input type="radio"/>	<input type="radio"/>	<input type="radio"/>	<input checked="" type="radio"/>	<input checked="" type="radio"/>	<input checked="" type="radio"/>
SERVIZIO AGRICOLO	<input checked="" type="radio"/>	<input type="radio"/>	<input type="radio"/>	<input type="radio"/>	<input checked="" type="radio"/>	<input checked="" type="radio"/>	<input checked="" type="radio"/>
DESTINAZIONE PUBBLICA ISTRUZIONE	<input checked="" type="radio"/>	<input type="radio"/>	<input type="radio"/>	<input type="radio"/>	<input checked="" type="radio"/>	<input checked="" type="radio"/>	<input checked="" type="radio"/>
DESTINAZIONE PUBBL. CULTURA / SPETTACOLO	<input checked="" type="radio"/>	<input type="radio"/>	<input type="radio"/>	<input type="radio"/>	<input checked="" type="radio"/>	<input checked="" type="radio"/>	<input checked="" type="radio"/>
DESTINAZIONE PUBBLICA UFFICI PUBBLICI	<input checked="" type="radio"/>	<input type="radio"/>	<input type="radio"/>	<input type="radio"/>	<input checked="" type="radio"/>	<input checked="" type="radio"/>	<input checked="" type="radio"/>
DESTINAZIONE PUBBLICA CULTO	<input checked="" type="radio"/>	<input type="radio"/>	<input type="radio"/>	<input type="radio"/>	<input checked="" type="radio"/>	<input checked="" type="radio"/>	<input checked="" type="radio"/>
DESTINAZIONE PUBBLICA SANITA'	<input checked="" type="radio"/>	<input type="radio"/>	<input type="radio"/>	<input type="radio"/>	<input checked="" type="radio"/>	<input checked="" type="radio"/>	<input checked="" type="radio"/>
DESTINAZIONE PUBBLICA ASSISTENZA	<input checked="" type="radio"/>	<input type="radio"/>	<input type="radio"/>	<input type="radio"/>	<input checked="" type="radio"/>	<input checked="" type="radio"/>	<input checked="" type="radio"/>
DESTINAZIONE PUBBLICA SICUREZZA	<input checked="" type="radio"/>	<input type="radio"/>	<input type="radio"/>	<input type="radio"/>	<input checked="" type="radio"/>	<input checked="" type="radio"/>	<input checked="" type="radio"/>
DESTINAZIONE PUBBLICA SPORT	<input checked="" type="radio"/>	<input type="radio"/>	<input type="radio"/>	<input type="radio"/>	<input checked="" type="radio"/>	<input checked="" type="radio"/>	<input checked="" type="radio"/>



SCHEDA DI ANALISI E PROGETTO DI TUTELA DEI NUCLEI DI ANTICA FORMAZIONE

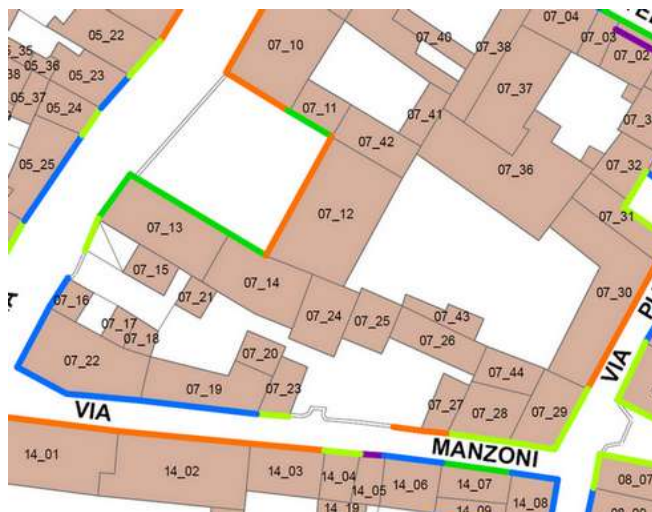
Allegato al Piano delle Regole per il recupero, la tutela e la valorizzazione dei nuclei di antica formazione

Località:	Link: 07_29
Indirizzo: Via Manzoni	Civico:
Nucleo: 07	Edificio: 29

Dotazione di parcheggi:

Stato di conservazione Coerenza e integrità tipologica <input checked="" type="radio"/> INTEGRO <input type="radio"/> RIPRISTINATO <input type="radio"/> TRASFORMATO <input type="radio"/> AMPLIATO <input type="radio"/> RECENTE Compositivo/Architett. <input type="radio"/> INTEGRO <input type="radio"/> POCO ALTERATO <input checked="" type="radio"/> ALTERATO <input type="radio"/> MOLTO ALTERATO <input type="radio"/> RECENTE	Valore architettonico <input type="radio"/> RILEVANTE <input type="radio"/> BUONO <input checked="" type="radio"/> MODESTO <input type="radio"/> NULLO Tipo di interesse <input type="radio"/> STORICO <input type="radio"/> ARCHITETTONICO <input type="radio"/> TIPOLOGICO <input type="radio"/> AMBIENTALE / DI CONTESTO <input checked="" type="radio"/> NESSUNO-NEUTRO
Stato di dissesto <input type="radio"/> NUMEROSI DANNI <input type="radio"/> POCHI DANNI <input checked="" type="radio"/> DANNI NON PRESENTI	Rilevanza paesistica <input type="radio"/> NEGATIVO, CONTRASTANTE <input checked="" type="radio"/> NEUTRO O SENZA RILIEVO <input type="radio"/> CARATTERIZZ. DEL PAESAGGIO <input type="radio"/> COMPLEMENTARE DEL PAESAGGIO
Elementi architettonici significativi <input type="checkbox"/> Archi-Volte <input type="checkbox"/> Murature <input type="checkbox"/> Colonne <input type="checkbox"/> Logge <input type="checkbox"/> Portici <input type="checkbox"/> Poggioli <input type="checkbox"/> Portali <input type="checkbox"/> Infissi <input type="checkbox"/> Davanzali <input type="checkbox"/> Contorni-Stipiti <input type="checkbox"/> Zoccolatura <input type="checkbox"/> Parapetti <input type="checkbox"/> Cortili antichi <input type="checkbox"/> Gronde <input type="checkbox"/> Inferriate <input type="checkbox"/> Coperture <input type="checkbox"/> Abbaini <input type="checkbox"/> Affreschi <input type="checkbox"/> Decorazioni Pittoriche <input type="checkbox"/> Decorazioni <input type="checkbox"/> Intonaco <input type="checkbox"/> Tinteggiature	Interventi ammessi come da N.T.A. <input type="checkbox"/> Interventi 1 livello <input type="checkbox"/> Interventi 2 livello <input type="checkbox"/> Interventi 3 livello <input checked="" type="checkbox"/> Interventi 4 livello <input type="checkbox"/> Interventi 5 livello <input type="checkbox"/> Interventi 6 livello <input type="checkbox"/> Piano attuativo <input checked="" type="radio"/> Possibilità di coibentazione esterna tramite tecnica a cappotto

Note e prescrizioni aggiuntive:
L'eventuale coibentazione esterna non dovrà alterare o coprire le attuali banchine.





SCHEDA DI ANALISI E PROGETTO DI TUTELA DEI NUCLEI DI ANTICA FORMAZIONE

Allegato al Piano delle Regole per il recupero, la tutela e la valorizzazione dei nuclei di antica formazione

Località:	Link: 07_30
Indirizzo: Via Manzoni	Civico:
Nucleo: 07	Edificio: 30

Caratteristiche generali

 EDIFICIO PRINCIPALE
 EDIFICIO PERTINENZIALE

Proprietà

 PRIVATA
 PUBBLICA
 MISTA

Tipologia architettonica

 EDIFICIO A CORTE
 BLOCCO (isolato e non)
 EDIFICIO A SCHIERA/ IN LINEA
 VILLA
 PALAZZO SIGNORILE

Vincoli

 NESSUN VINCOLO
 VINCOLO MONUMENTALE
 VINCOLO PAESISTICO

Epoca storica

	A	B	C
FINO AL 1300	<input type="radio"/>	<input checked="" type="radio"/>	<input type="radio"/>
DAL 1300 AL 1500	<input type="radio"/>	<input checked="" type="radio"/>	<input type="radio"/>
DAL 1500 AL 1600	<input type="radio"/>	<input checked="" type="radio"/>	<input type="radio"/>
DAL 1600 AL 1700	<input type="radio"/>	<input checked="" type="radio"/>	<input type="radio"/>
DAL 1700 AL 1800	<input type="radio"/>	<input checked="" type="radio"/>	<input type="radio"/>
DAL 1810 AL 1854	<input checked="" type="radio"/>	<input checked="" type="radio"/>	<input type="radio"/>
DAL 1854 AL 1958	<input type="radio"/>	<input checked="" type="radio"/>	<input type="radio"/>
DAL 1958 AL 1970	<input type="radio"/>	<input checked="" type="radio"/>	<input type="radio"/>
DAL 1970 AL 2006	<input type="radio"/>	<input checked="" type="radio"/>	<input checked="" type="radio"/>
DOPO IL 2006	<input type="radio"/>	<input checked="" type="radio"/>	<input type="radio"/>

Aree scoperte

 CORTILE
 GIARDINO
 VERDE PRIVATO
 VERDE PUBBLICO
 PARCHEGGIO
 DEPOSITO
 INCOLTO
 NESSUNA

A = Di costruzione

B = Di ricostruzione

C = Di ristrutturazione totale con eventuali ampliamenti e/o addizioni

Destinazione d'uso prevalente

	Int.	P.T.	P.1°	P.2°	P.3°	P.4°	Altro
ACCESSORI RESIDENZA	<input checked="" type="radio"/>	<input type="radio"/>	<input type="radio"/>	<input checked="" type="radio"/>	<input checked="" type="radio"/>	<input checked="" type="radio"/>	<input checked="" type="radio"/>
RESIDENZA	<input checked="" type="radio"/>	<input checked="" type="radio"/>	<input checked="" type="radio"/>	<input checked="" type="radio"/>	<input checked="" type="radio"/>	<input checked="" type="radio"/>	<input checked="" type="radio"/>
ATTIVITA' COMMERCIALE	<input checked="" type="radio"/>	<input type="radio"/>	<input type="radio"/>	<input checked="" type="radio"/>	<input checked="" type="radio"/>	<input checked="" type="radio"/>	<input checked="" type="radio"/>
ATTIVITA' DIREZIONALE	<input checked="" type="radio"/>	<input type="radio"/>	<input type="radio"/>	<input checked="" type="radio"/>	<input checked="" type="radio"/>	<input checked="" type="radio"/>	<input checked="" type="radio"/>
STUDI PROFESSIONALI	<input checked="" type="radio"/>	<input type="radio"/>	<input type="radio"/>	<input checked="" type="radio"/>	<input checked="" type="radio"/>	<input checked="" type="radio"/>	<input checked="" type="radio"/>
ARTIGIANALE DI SERVIZIO	<input checked="" type="radio"/>	<input type="radio"/>	<input type="radio"/>	<input checked="" type="radio"/>	<input checked="" type="radio"/>	<input checked="" type="radio"/>	<input checked="" type="radio"/>
AUTORIMESSE	<input checked="" type="radio"/>	<input type="radio"/>	<input type="radio"/>	<input checked="" type="radio"/>	<input checked="" type="radio"/>	<input checked="" type="radio"/>	<input checked="" type="radio"/>
DEPOSITI	<input checked="" type="radio"/>	<input type="radio"/>	<input type="radio"/>	<input checked="" type="radio"/>	<input checked="" type="radio"/>	<input checked="" type="radio"/>	<input checked="" type="radio"/>
PUBBLICI ESERCIZI	<input checked="" type="radio"/>	<input type="radio"/>	<input type="radio"/>	<input checked="" type="radio"/>	<input checked="" type="radio"/>	<input checked="" type="radio"/>	<input checked="" type="radio"/>
SERVIZIO AGRICOLO	<input checked="" type="radio"/>	<input type="radio"/>	<input type="radio"/>	<input checked="" type="radio"/>	<input checked="" type="radio"/>	<input checked="" type="radio"/>	<input checked="" type="radio"/>
DESTINAZIONE PUBBLICA ISTRUZIONE	<input checked="" type="radio"/>	<input type="radio"/>	<input type="radio"/>	<input checked="" type="radio"/>	<input checked="" type="radio"/>	<input checked="" type="radio"/>	<input checked="" type="radio"/>
DESTINAZIONE PUBBL. CULTURA / SPETTACOLO	<input checked="" type="radio"/>	<input type="radio"/>	<input type="radio"/>	<input checked="" type="radio"/>	<input checked="" type="radio"/>	<input checked="" type="radio"/>	<input checked="" type="radio"/>
DESTINAZIONE PUBBLICA UFFICI PUBBLICI	<input checked="" type="radio"/>	<input type="radio"/>	<input type="radio"/>	<input checked="" type="radio"/>	<input checked="" type="radio"/>	<input checked="" type="radio"/>	<input checked="" type="radio"/>
DESTINAZIONE PUBBLICA CULTO	<input checked="" type="radio"/>	<input type="radio"/>	<input type="radio"/>	<input checked="" type="radio"/>	<input checked="" type="radio"/>	<input checked="" type="radio"/>	<input checked="" type="radio"/>
DESTINAZIONE PUBBLICA SANITA'	<input checked="" type="radio"/>	<input type="radio"/>	<input type="radio"/>	<input checked="" type="radio"/>	<input checked="" type="radio"/>	<input checked="" type="radio"/>	<input checked="" type="radio"/>
DESTINAZIONE PUBBLICA ASSISTENZA	<input checked="" type="radio"/>	<input type="radio"/>	<input type="radio"/>	<input checked="" type="radio"/>	<input checked="" type="radio"/>	<input checked="" type="radio"/>	<input checked="" type="radio"/>
DESTINAZIONE PUBBLICA SICUREZZA	<input checked="" type="radio"/>	<input type="radio"/>	<input type="radio"/>	<input checked="" type="radio"/>	<input checked="" type="radio"/>	<input checked="" type="radio"/>	<input checked="" type="radio"/>
DESTINAZIONE PUBBLICA SPORT	<input checked="" type="radio"/>	<input type="radio"/>	<input type="radio"/>	<input checked="" type="radio"/>	<input checked="" type="radio"/>	<input checked="" type="radio"/>	<input checked="" type="radio"/>



SCHEDA DI ANALISI E PROGETTO DI TUTELA DEI NUCLEI DI ANTICA FORMAZIONE

Allegato al Piano delle Regole per il recupero, la tutela e la valorizzazione dei nuclei di antica formazione

Località:	Link: 07_30
Indirizzo: Via Manzoni	Civico:
Nucleo: 07	Edificio: 30

Dotazione di parcheggi:

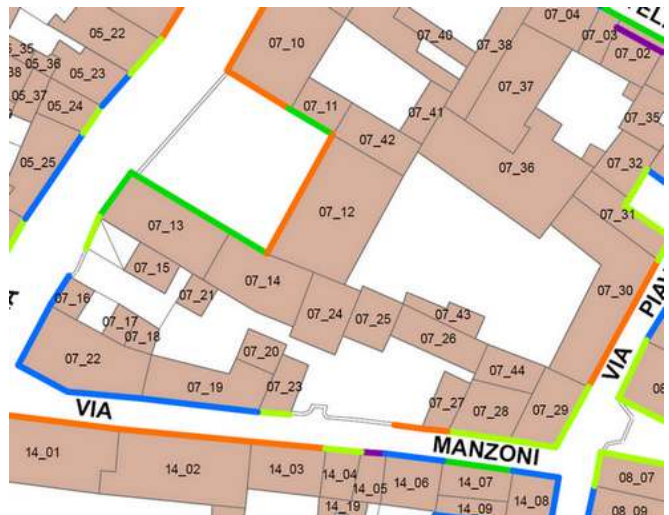
Stato di conservazione	
Coerenza e integrità tipologica	Compositivo/Architett.
<input checked="" type="radio"/> INTEGRO <input type="radio"/> RIPRISTINATO <input type="radio"/> TRASFORMATO <input type="radio"/> AMPLIATO <input type="radio"/> RECENTE	<input type="radio"/> INTEGRO <input checked="" type="radio"/> POCO ALTERATO <input type="radio"/> ALTERATO <input type="radio"/> MOLTO ALTERATO <input type="radio"/> RECENTE
Stato di dissesto	
<input type="radio"/> NUMEROSI DANNI <input type="radio"/> POCHI DANNI	<input checked="" type="radio"/> DANNI NON PRESENTI
Elementi architettonici significativi	
<input checked="" type="checkbox"/> Archi-Volte <input type="checkbox"/> Murature <input type="checkbox"/> Colonne <input type="checkbox"/> Logge <input type="checkbox"/> Portici <input type="checkbox"/> Poggioli <input checked="" type="checkbox"/> Portali <input type="checkbox"/> Infissi	<input checked="" type="checkbox"/> Davanzali <input checked="" type="checkbox"/> Contorni-Stipiti <input type="checkbox"/> Zoccolatura <input type="checkbox"/> Parapetti <input type="checkbox"/> Cortili antichi <input type="checkbox"/> Gronde <input type="checkbox"/> Inferriate <input type="checkbox"/> Coperture
<input type="checkbox"/> Abbaini <input type="checkbox"/> Affreschi <input type="checkbox"/> Decorazioni Pittoriche <input type="checkbox"/> Decorazioni <input type="checkbox"/> Intonaco <input type="checkbox"/> Tinteggiature	

Valore architettonico	Tipo di interesse
<input type="radio"/> RILEVANTE <input type="radio"/> BUONO <input checked="" type="radio"/> MODESTO <input type="radio"/> NULLO	<input type="radio"/> STORICO <input type="radio"/> ARCHITETTONICO <input checked="" type="radio"/> TIPOLOGICO <input type="radio"/> AMBIENTALE / DI CONTESTO <input type="radio"/> NESSUNO-NEUTRO
Rilevanza paesistica	
<input type="radio"/> NEGATIVO, CONTRASTANTE <input type="radio"/> NEUTRO O SENZA RILIEVO	<input type="radio"/> CARATTERIZZ. DEL PAESAGGIO <input checked="" type="radio"/> COMPLEMENTARE DEL PAESAGGIO

Interventi ammessi come da N.T.A.	
<input type="checkbox"/> Interventi 1 livello <input type="checkbox"/> Interventi 2 livello <input checked="" type="checkbox"/> Interventi 3 livello <input type="checkbox"/> Interventi 4 livello	<input type="checkbox"/> Interventi 5 livello <input type="checkbox"/> Interventi 6 livello <input type="checkbox"/> Piano attuativo <input type="radio"/> Possibilità di coibentazione esterna tramite tecnica a cappotto

Note e prescrizioni aggiuntive:

Si prescrive la tutela e il mantenimento conservativo degli elementi architettonici significativi degli archi in facciata. Eventuali nuove aperture dovranno localizzarsi all'interno della corte e non in fronte strada.





SCHEDA DI ANALISI E PROGETTO DI TUTELA DEI NUCLEI DI ANTICA FORMAZIONE

Allegato al Piano delle Regole per il recupero, la tutela e la valorizzazione dei nuclei di antica formazione

Località:	Link: 07_31
Indirizzo: Via Manzoni	Civico:
Nucleo: 07	Edificio: 31

Caratteristiche generali

 EDIFICIO PRINCIPALE
 EDIFICIO PERTINENZIALE

Proprietà

 PRIVATA
 PUBBLICA
 MISTA

Tipologia architettonica

 EDIFICIO A CORTE
 BLOCCO (isolato e non)
 EDIFICIO A SCHIERA/ IN LINEA
 VILLA
 PALAZZO SIGNORILE

Vincoli

 NESSUN VINCOLO
 VINCOLO MONUMENTALE
 VINCOLO PAESISTICO

Epoca storica

	A	B	C
FINO AL 1300	<input type="radio"/>	<input checked="" type="radio"/>	<input type="radio"/>
DAL 1300 AL 1500	<input type="radio"/>	<input checked="" type="radio"/>	<input type="radio"/>
DAL 1500 AL 1600	<input type="radio"/>	<input checked="" type="radio"/>	<input type="radio"/>
DAL 1600 AL 1700	<input type="radio"/>	<input checked="" type="radio"/>	<input type="radio"/>
DAL 1700 AL 1800	<input type="radio"/>	<input checked="" type="radio"/>	<input type="radio"/>
DAL 1810 AL 1854	<input checked="" type="radio"/>	<input checked="" type="radio"/>	<input type="radio"/>
DAL 1854 AL 1958	<input type="radio"/>	<input checked="" type="radio"/>	<input type="radio"/>
DAL 1958 AL 1970	<input type="radio"/>	<input checked="" type="radio"/>	<input checked="" type="radio"/>
DAL 1970 AL 2006	<input type="radio"/>	<input checked="" type="radio"/>	<input type="radio"/>
DOPO IL 2006	<input type="radio"/>	<input checked="" type="radio"/>	<input type="radio"/>

Aree scoperte

 CORTILE
 GIARDINO
 VERDE PRIVATO
 VERDE PUBBLICO
 PARCHEGGIO
 DEPOSITO
 INCOLTO
 NESSUNA

A = Di costruzione

B = Di ricostruzione

C = Di ristrutturazione totale con eventuali ampliamenti e/o addizioni

Destinazione d'uso prevalente

	Int.	P.T.	P.1°	P.2°	P.3°	P.4°	Altro
ACCESSORI RESIDENZA	<input checked="" type="radio"/>	<input type="radio"/>	<input type="radio"/>	<input checked="" type="radio"/>	<input checked="" type="radio"/>	<input checked="" type="radio"/>	<input checked="" type="radio"/>
RESIDENZA	<input checked="" type="radio"/>	<input checked="" type="radio"/>	<input checked="" type="radio"/>	<input checked="" type="radio"/>	<input checked="" type="radio"/>	<input checked="" type="radio"/>	<input checked="" type="radio"/>
ATTIVITA' COMMERCIALE	<input checked="" type="radio"/>	<input type="radio"/>	<input type="radio"/>	<input checked="" type="radio"/>	<input checked="" type="radio"/>	<input checked="" type="radio"/>	<input checked="" type="radio"/>
ATTIVITA' DIREZIONALE	<input checked="" type="radio"/>	<input type="radio"/>	<input type="radio"/>	<input checked="" type="radio"/>	<input checked="" type="radio"/>	<input checked="" type="radio"/>	<input checked="" type="radio"/>
STUDI PROFESSIONALI	<input checked="" type="radio"/>	<input type="radio"/>	<input type="radio"/>	<input checked="" type="radio"/>	<input checked="" type="radio"/>	<input checked="" type="radio"/>	<input checked="" type="radio"/>
ARTIGIANALE DI SERVIZIO	<input checked="" type="radio"/>	<input type="radio"/>	<input type="radio"/>	<input checked="" type="radio"/>	<input checked="" type="radio"/>	<input checked="" type="radio"/>	<input checked="" type="radio"/>
AUTORIMESSE	<input checked="" type="radio"/>	<input type="radio"/>	<input type="radio"/>	<input checked="" type="radio"/>	<input checked="" type="radio"/>	<input checked="" type="radio"/>	<input checked="" type="radio"/>
DEPOSITI	<input checked="" type="radio"/>	<input type="radio"/>	<input type="radio"/>	<input checked="" type="radio"/>	<input checked="" type="radio"/>	<input checked="" type="radio"/>	<input checked="" type="radio"/>
PUBBLICI ESERCIZI	<input checked="" type="radio"/>	<input type="radio"/>	<input type="radio"/>	<input checked="" type="radio"/>	<input checked="" type="radio"/>	<input checked="" type="radio"/>	<input checked="" type="radio"/>
SERVIZIO AGRICOLO	<input checked="" type="radio"/>	<input type="radio"/>	<input type="radio"/>	<input checked="" type="radio"/>	<input checked="" type="radio"/>	<input checked="" type="radio"/>	<input checked="" type="radio"/>
DESTINAZIONE PUBBLICA ISTRUZIONE	<input checked="" type="radio"/>	<input type="radio"/>	<input type="radio"/>	<input checked="" type="radio"/>	<input checked="" type="radio"/>	<input checked="" type="radio"/>	<input checked="" type="radio"/>
DESTINAZIONE PUBBL. CULTURA / SPETTACOLO	<input checked="" type="radio"/>	<input type="radio"/>	<input type="radio"/>	<input checked="" type="radio"/>	<input checked="" type="radio"/>	<input checked="" type="radio"/>	<input checked="" type="radio"/>
DESTINAZIONE PUBBLICA UFFICI PUBBLICI	<input checked="" type="radio"/>	<input type="radio"/>	<input type="radio"/>	<input checked="" type="radio"/>	<input checked="" type="radio"/>	<input checked="" type="radio"/>	<input checked="" type="radio"/>
DESTINAZIONE PUBBLICA CULTO	<input checked="" type="radio"/>	<input type="radio"/>	<input type="radio"/>	<input checked="" type="radio"/>	<input checked="" type="radio"/>	<input checked="" type="radio"/>	<input checked="" type="radio"/>
DESTINAZIONE PUBBLICA SANITA'	<input checked="" type="radio"/>	<input type="radio"/>	<input type="radio"/>	<input checked="" type="radio"/>	<input checked="" type="radio"/>	<input checked="" type="radio"/>	<input checked="" type="radio"/>
DESTINAZIONE PUBBLICA ASSISTENZA	<input checked="" type="radio"/>	<input type="radio"/>	<input type="radio"/>	<input checked="" type="radio"/>	<input checked="" type="radio"/>	<input checked="" type="radio"/>	<input checked="" type="radio"/>
DESTINAZIONE PUBBLICA SICUREZZA	<input checked="" type="radio"/>	<input type="radio"/>	<input type="radio"/>	<input checked="" type="radio"/>	<input checked="" type="radio"/>	<input checked="" type="radio"/>	<input checked="" type="radio"/>
DESTINAZIONE PUBBLICA SPORT	<input checked="" type="radio"/>	<input type="radio"/>	<input type="radio"/>	<input checked="" type="radio"/>	<input checked="" type="radio"/>	<input checked="" type="radio"/>	<input checked="" type="radio"/>



SCHEDA DI ANALISI E PROGETTO DI TUTELA DEI NUCLEI DI ANTICA FORMAZIONE

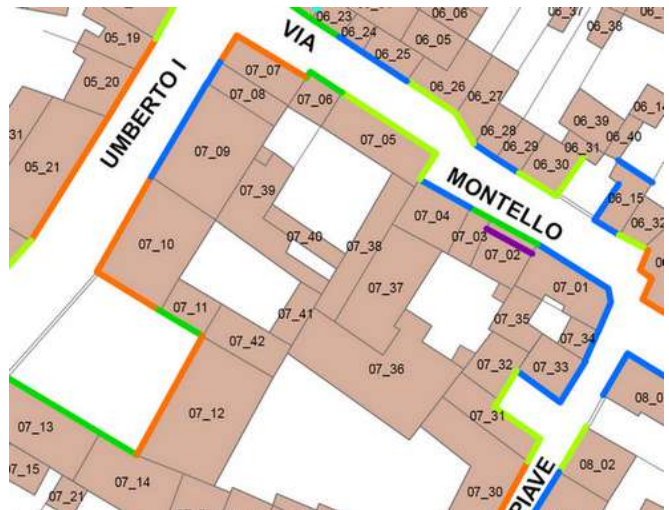
Allegato al Piano delle Regole per il recupero, la tutela e la valorizzazione dei nuclei di antica formazione

Località:	Link: 07_31
Indirizzo: Via Manzoni	Civico:
Nucleo: 07	Edificio: 31

Dotazione di parcheggi:

Stato di conservazione Coerenza e integrità tipologica <input checked="" type="radio"/> INTEGRO <input type="radio"/> RIPRISTINATO <input type="radio"/> TRASFORMATO <input type="radio"/> AMPLIATO <input type="radio"/> RECENTE Compositivo/Architett. <input type="radio"/> INTEGRO <input type="radio"/> POCO ALTERATO <input checked="" type="radio"/> ALTERATO <input type="radio"/> MOLTO ALTERATO <input type="radio"/> RECENTE	Valore architettonico <input type="radio"/> RILEVANTE <input type="radio"/> BUONO <input checked="" type="radio"/> MODESTO <input type="radio"/> NULLO	Tipo di interesse <input type="radio"/> STORICO <input type="radio"/> ARCHITETTONICO <input type="radio"/> TIPOLOGICO <input type="radio"/> AMBIENTALE / DI CONTESTO <input checked="" type="radio"/> NESSUNO-NEUTRO
Stato di dissesto <input type="radio"/> NUMEROSI DANNI <input type="radio"/> POCHI DANNI <input checked="" type="radio"/> DANNI NON PRESENTI	Rilevanza paesistica <input type="radio"/> NEGATIVO, CONTRASTANTE <input checked="" type="radio"/> NEUTRO O SENZA RILIEVO <input type="radio"/> CARATTERIZZ. DEL PAESAGGIO <input type="radio"/> COMPLEMENTARE DEL PAESAGGIO	
Elementi architettonici significativi <input type="checkbox"/> Archi-Volte <input type="checkbox"/> Murature <input type="checkbox"/> Colonne <input type="checkbox"/> Logge <input type="checkbox"/> Portici <input type="checkbox"/> Poggioli <input type="checkbox"/> Portali <input type="checkbox"/> Infissi <input type="checkbox"/> Davanzali <input type="checkbox"/> Contorni-Stipiti <input type="checkbox"/> Zoccolatura <input type="checkbox"/> Parapetti <input type="checkbox"/> Cortili antichi <input type="checkbox"/> Gronde <input type="checkbox"/> Inferriate <input type="checkbox"/> Coperture <input type="checkbox"/> Abbaini <input type="checkbox"/> Affreschi <input type="checkbox"/> Decorazioni Pittoriche <input type="checkbox"/> Decorazioni <input type="checkbox"/> Intonaco <input type="checkbox"/> Tinteggiature	Interventi ammessi come da N.T.A. <input type="checkbox"/> Interventi 1 livello <input type="checkbox"/> Interventi 2 livello <input type="checkbox"/> Interventi 3 livello <input checked="" type="checkbox"/> Interventi 4 livello <input type="checkbox"/> Interventi 5 livello <input type="checkbox"/> Interventi 6 livello <input type="checkbox"/> Piano attuativo <input checked="" type="radio"/> Possibilità di coibentazione esterna tramite tecnica a cappotto	

Note e prescrizioni aggiuntive:
In caso di intervento dovrà essere studiata la rimozione di pensiline incongrue con il nucleo di antica formazione. L'eventuale coibentazione esterna non dovrà alterare o coprire le attuali banchine.





SCHEDA DI ANALISI E PROGETTO DI TUTELA DEI NUCLEI DI ANTICA FORMAZIONE

Allegato al Piano delle Regole per il recupero, la tutela e la valorizzazione dei nuclei di antica formazione

Località:	Link: 07_32
Indirizzo: Via Manzoni	Civico:
Nucleo: 07	Edificio: 32

Caratteristiche generali

 EDIFICIO PRINCIPALE
 EDIFICIO PERTINENZIALE

Proprietà

 PRIVATA
 PUBBLICA
 MISTA

Tipologia architettonica

 EDIFICIO A CORTE
 BLOCCO (isolato e non)
 EDIFICIO A SCHIERA/ IN LINEA
 VILLA
 PALAZZO SIGNORILE

Vincoli

 NESSUN VINCOLO
 VINCOLO MONUMENTALE
 VINCOLO PAESISTICO

Epoca storica

	A	B	C
FINO AL 1300	<input type="radio"/>	<input checked="" type="radio"/>	<input type="radio"/>
DAL 1300 AL 1500	<input type="radio"/>	<input checked="" type="radio"/>	<input type="radio"/>
DAL 1500 AL 1600	<input type="radio"/>	<input checked="" type="radio"/>	<input type="radio"/>
DAL 1600 AL 1700	<input type="radio"/>	<input checked="" type="radio"/>	<input type="radio"/>
DAL 1700 AL 1800	<input type="radio"/>	<input checked="" type="radio"/>	<input type="radio"/>
DAL 1810 AL 1854	<input checked="" type="radio"/>	<input checked="" type="radio"/>	<input type="radio"/>
DAL 1854 AL 1958	<input type="radio"/>	<input checked="" type="radio"/>	<input type="radio"/>
DAL 1958 AL 1970	<input type="radio"/>	<input checked="" type="radio"/>	<input checked="" type="radio"/>
DAL 1970 AL 2006	<input type="radio"/>	<input checked="" type="radio"/>	<input type="radio"/>
DOPO IL 2006	<input type="radio"/>	<input checked="" type="radio"/>	<input type="radio"/>

Aree scoperte

 CORTILE
 GIARDINO
 VERDE PRIVATO
 VERDE PUBBLICO
 PARCHEGGIO
 DEPOSITO
 INCOLTO
 NESSUNA

A = Di costruzione

B = Di ricostruzione

C = Di ristrutturazione totale con eventuali ampliamenti e/o addizioni

Destinazione d'uso prevalente

	Int.	P.T.	P.1°	P.2°	P.3°	P.4°	Altro
ACCESSORI RESIDENZA	<input checked="" type="radio"/>	<input type="radio"/>	<input type="radio"/>	<input checked="" type="radio"/>	<input checked="" type="radio"/>	<input checked="" type="radio"/>	<input checked="" type="radio"/>
RESIDENZA	<input checked="" type="radio"/>	<input checked="" type="radio"/>	<input checked="" type="radio"/>	<input checked="" type="radio"/>	<input checked="" type="radio"/>	<input checked="" type="radio"/>	<input checked="" type="radio"/>
ATTIVITA' COMMERCIALE	<input checked="" type="radio"/>	<input type="radio"/>	<input type="radio"/>	<input checked="" type="radio"/>	<input checked="" type="radio"/>	<input checked="" type="radio"/>	<input checked="" type="radio"/>
ATTIVITA' DIREZIONALE	<input checked="" type="radio"/>	<input type="radio"/>	<input type="radio"/>	<input checked="" type="radio"/>	<input checked="" type="radio"/>	<input checked="" type="radio"/>	<input checked="" type="radio"/>
STUDI PROFESSIONALI	<input checked="" type="radio"/>	<input type="radio"/>	<input type="radio"/>	<input checked="" type="radio"/>	<input checked="" type="radio"/>	<input checked="" type="radio"/>	<input checked="" type="radio"/>
ARTIGIANALE DI SERVIZIO	<input checked="" type="radio"/>	<input type="radio"/>	<input type="radio"/>	<input checked="" type="radio"/>	<input checked="" type="radio"/>	<input checked="" type="radio"/>	<input checked="" type="radio"/>
AUTORIMESSE	<input checked="" type="radio"/>	<input type="radio"/>	<input type="radio"/>	<input checked="" type="radio"/>	<input checked="" type="radio"/>	<input checked="" type="radio"/>	<input checked="" type="radio"/>
DEPOSITI	<input checked="" type="radio"/>	<input type="radio"/>	<input type="radio"/>	<input checked="" type="radio"/>	<input checked="" type="radio"/>	<input checked="" type="radio"/>	<input checked="" type="radio"/>
PUBBLICI ESERCIZI	<input checked="" type="radio"/>	<input type="radio"/>	<input type="radio"/>	<input checked="" type="radio"/>	<input checked="" type="radio"/>	<input checked="" type="radio"/>	<input checked="" type="radio"/>
SERVIZIO AGRICOLO	<input checked="" type="radio"/>	<input type="radio"/>	<input type="radio"/>	<input checked="" type="radio"/>	<input checked="" type="radio"/>	<input checked="" type="radio"/>	<input checked="" type="radio"/>
DESTINAZIONE PUBBLICA ISTRUZIONE	<input checked="" type="radio"/>	<input type="radio"/>	<input type="radio"/>	<input checked="" type="radio"/>	<input checked="" type="radio"/>	<input checked="" type="radio"/>	<input checked="" type="radio"/>
DESTINAZIONE PUBBL. CULTURA / SPETTACOLO	<input checked="" type="radio"/>	<input type="radio"/>	<input type="radio"/>	<input checked="" type="radio"/>	<input checked="" type="radio"/>	<input checked="" type="radio"/>	<input checked="" type="radio"/>
DESTINAZIONE PUBBLICA UFFICI PUBBLICI	<input checked="" type="radio"/>	<input type="radio"/>	<input type="radio"/>	<input checked="" type="radio"/>	<input checked="" type="radio"/>	<input checked="" type="radio"/>	<input checked="" type="radio"/>
DESTINAZIONE PUBBLICA CULTO	<input checked="" type="radio"/>	<input type="radio"/>	<input type="radio"/>	<input checked="" type="radio"/>	<input checked="" type="radio"/>	<input checked="" type="radio"/>	<input checked="" type="radio"/>
DESTINAZIONE PUBBLICA SANITA'	<input checked="" type="radio"/>	<input type="radio"/>	<input type="radio"/>	<input checked="" type="radio"/>	<input checked="" type="radio"/>	<input checked="" type="radio"/>	<input checked="" type="radio"/>
DESTINAZIONE PUBBLICA ASSISTENZA	<input checked="" type="radio"/>	<input type="radio"/>	<input type="radio"/>	<input checked="" type="radio"/>	<input checked="" type="radio"/>	<input checked="" type="radio"/>	<input checked="" type="radio"/>
DESTINAZIONE PUBBLICA SICUREZZA	<input checked="" type="radio"/>	<input type="radio"/>	<input type="radio"/>	<input checked="" type="radio"/>	<input checked="" type="radio"/>	<input checked="" type="radio"/>	<input checked="" type="radio"/>
DESTINAZIONE PUBBLICA SPORT	<input checked="" type="radio"/>	<input type="radio"/>	<input type="radio"/>	<input checked="" type="radio"/>	<input checked="" type="radio"/>	<input checked="" type="radio"/>	<input checked="" type="radio"/>



SCHEDA DI ANALISI E PROGETTO DI TUTELA DEI NUCLEI DI ANTICA FORMAZIONE

Allegato al Piano delle Regole per il recupero, la tutela e la valorizzazione dei nuclei di antica formazione

Località:	Link: 07_32
Indirizzo: Via Manzoni	Civico:
Nucleo: 07	Edificio: 32

Dotazione di parcheggi:

Stato di conservazione	
Coerenza e integrità tipologica	Compositivo/Architett.
<input checked="" type="radio"/> INTEGRO	<input type="radio"/> INTEGRO
<input type="radio"/> RIPRISTINATO	<input checked="" type="radio"/> POCO ALTERATO
<input type="radio"/> TRASFORMATO	<input type="radio"/> ALTERATO
<input type="radio"/> AMPLIATO	<input type="radio"/> MOLTO ALTERATO
<input type="radio"/> RECENTE	<input type="radio"/> RECENTE

Stato di dissesto	
<input type="radio"/> NUMEROSI DANNI	<input checked="" type="radio"/> DANNI NON PRESENTI
<input type="radio"/> POCHI DANNI	

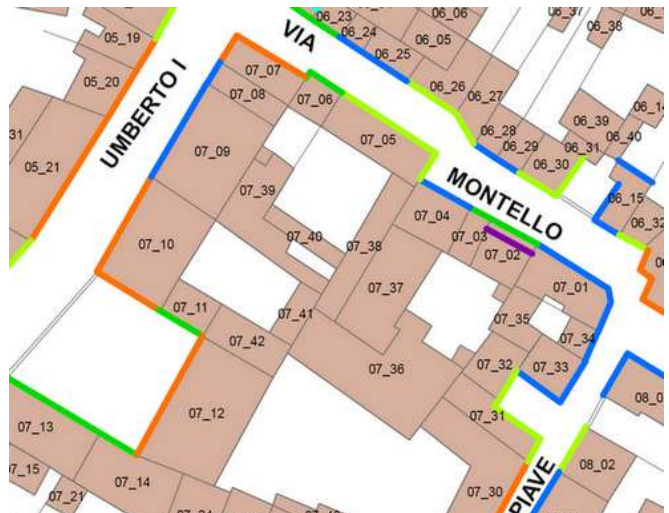
Elementi architettonici significativi		
<input type="checkbox"/> Archi-Volte	<input type="checkbox"/> Davanzali	<input type="checkbox"/> Abbaini
<input type="checkbox"/> Murature	<input type="checkbox"/> Contorni-Stipiti	<input type="checkbox"/> Affreschi
<input type="checkbox"/> Colonne	<input type="checkbox"/> Zoccolatura	<input type="checkbox"/> Decorazioni Pittoriche
<input type="checkbox"/> Logge	<input type="checkbox"/> Parapetti	<input type="checkbox"/> Decorazioni
<input type="checkbox"/> Portici	<input type="checkbox"/> Cortili antichi	<input type="checkbox"/> Intonaco
<input type="checkbox"/> Poggioli	<input type="checkbox"/> Gronde	<input type="checkbox"/> Tinteggiature
<input type="checkbox"/> Portali	<input type="checkbox"/> Inferriate	
<input type="checkbox"/> Infissi	<input type="checkbox"/> Coperture	

Valore architettonico	Tipo di interesse
<input type="radio"/> RILEVANTE	<input type="radio"/> STORICO
<input type="radio"/> BUONO	<input type="radio"/> ARCHITETTONICO
<input checked="" type="radio"/> MODESTO	<input type="radio"/> TIPOLOGICO
<input type="radio"/> NULLO	<input type="radio"/> AMBIENTALE / DI CONTESTO
	<input checked="" type="radio"/> NESSUNO-NEUTRO

Rilevanza paesistica	
<input type="radio"/> NEGATIVO, CONTRASTANTE	<input type="radio"/> CARATTERIZZ. DEL PAESAGGIO
<input checked="" type="radio"/> NEUTRO O SENZA RILIEVO	<input type="radio"/> COMPLEMENTARE DEL PAESAGGIO

Interventi ammessi come da N.T.A.	
<input type="checkbox"/> Interventi 1 livello	<input type="checkbox"/> Interventi 5 livello
<input type="checkbox"/> Interventi 2 livello	<input type="checkbox"/> Interventi 6 livello
<input type="checkbox"/> Interventi 3 livello	<input type="checkbox"/> Piano attuativo
<input checked="" type="checkbox"/> Interventi 4 livello	<input checked="" type="radio"/> Possibilità di coibentazione esterna tramite tecnica a cappotto

Note e prescrizioni aggiuntive:
L'eventuale coibentazione esterna non dovrà alterare o coprire le attuali banchine.





SCHEDA DI ANALISI E PROGETTO DI TUTELA DEI NUCLEI DI ANTICA FORMAZIONE

Allegato al Piano delle Regole per il recupero, la tutela e la valorizzazione dei nuclei di antica formazione

Località:	Link: 07_33
Indirizzo: Via Manzoni	Civico:
Nucleo: 07	Edificio: 33

Caratteristiche generali

 EDIFICIO PRINCIPALE
 EDIFICIO PERTINENZIALE

Proprietà

 PRIVATA
 PUBBLICA
 MISTA

Tipologia architettonica

 EDIFICIO A CORTE
 BLOCCO (isolato e non)
 EDIFICIO A SCHIERA/ IN LINEA
 VILLA
 PALAZZO SIGNORILE

Vincoli

 NESSUN VINCOLO
 VINCOLO MONUMENTALE
 VINCOLO PAESISTICO

Epoca storica

	A	B	C
FINO AL 1300	<input type="radio"/>	<input checked="" type="radio"/>	<input type="radio"/>
DAL 1300 AL 1500	<input type="radio"/>	<input checked="" type="radio"/>	<input type="radio"/>
DAL 1500 AL 1600	<input type="radio"/>	<input checked="" type="radio"/>	<input type="radio"/>
DAL 1600 AL 1700	<input type="radio"/>	<input checked="" type="radio"/>	<input type="radio"/>
DAL 1700 AL 1800	<input type="radio"/>	<input checked="" type="radio"/>	<input type="radio"/>
DAL 1810 AL 1854	<input checked="" type="radio"/>	<input checked="" type="radio"/>	<input type="radio"/>
DAL 1854 AL 1958	<input type="radio"/>	<input checked="" type="radio"/>	<input type="radio"/>
DAL 1958 AL 1970	<input type="radio"/>	<input checked="" type="radio"/>	<input checked="" type="radio"/>
DAL 1970 AL 2006	<input type="radio"/>	<input checked="" type="radio"/>	<input type="radio"/>
DOPO IL 2006	<input type="radio"/>	<input checked="" type="radio"/>	<input type="radio"/>

Aree scoperte

 CORTILE
 GIARDINO
 VERDE PRIVATO
 VERDE PUBBLICO
 PARCHEGGIO
 DEPOSITO
 INCOLTO
 NESSUNA

A = Di costruzione

B = Di ricostruzione

C = Di ristrutturazione totale con eventuali ampliamenti e/o addizioni

Destinazione d'uso prevalente

	Int.	P.T.	P.1°	P.2°	P.3°	P.4°	Altro
ACCESSORI RESIDENZA	<input checked="" type="radio"/>	<input type="radio"/>	<input type="radio"/>	<input type="radio"/>	<input checked="" type="radio"/>	<input checked="" type="radio"/>	<input checked="" type="radio"/>
RESIDENZA	<input checked="" type="radio"/>	<input checked="" type="radio"/>	<input checked="" type="radio"/>	<input checked="" type="radio"/>	<input checked="" type="radio"/>	<input checked="" type="radio"/>	<input checked="" type="radio"/>
ATTIVITA' COMMERCIALE	<input checked="" type="radio"/>	<input type="radio"/>	<input type="radio"/>	<input type="radio"/>	<input checked="" type="radio"/>	<input checked="" type="radio"/>	<input checked="" type="radio"/>
ATTIVITA' DIREZIONALE	<input checked="" type="radio"/>	<input type="radio"/>	<input type="radio"/>	<input type="radio"/>	<input checked="" type="radio"/>	<input checked="" type="radio"/>	<input checked="" type="radio"/>
STUDI PROFESSIONALI	<input checked="" type="radio"/>	<input type="radio"/>	<input type="radio"/>	<input type="radio"/>	<input checked="" type="radio"/>	<input checked="" type="radio"/>	<input checked="" type="radio"/>
ARTIGIANALE DI SERVIZIO	<input checked="" type="radio"/>	<input type="radio"/>	<input type="radio"/>	<input type="radio"/>	<input checked="" type="radio"/>	<input checked="" type="radio"/>	<input checked="" type="radio"/>
AUTORIMESSE	<input checked="" type="radio"/>	<input type="radio"/>	<input type="radio"/>	<input type="radio"/>	<input checked="" type="radio"/>	<input checked="" type="radio"/>	<input checked="" type="radio"/>
DEPOSITI	<input checked="" type="radio"/>	<input type="radio"/>	<input type="radio"/>	<input type="radio"/>	<input checked="" type="radio"/>	<input checked="" type="radio"/>	<input checked="" type="radio"/>
PUBBLICI ESERCIZI	<input checked="" type="radio"/>	<input type="radio"/>	<input type="radio"/>	<input type="radio"/>	<input checked="" type="radio"/>	<input checked="" type="radio"/>	<input checked="" type="radio"/>
SERVIZIO AGRICOLO	<input checked="" type="radio"/>	<input type="radio"/>	<input type="radio"/>	<input type="radio"/>	<input checked="" type="radio"/>	<input checked="" type="radio"/>	<input checked="" type="radio"/>
DESTINAZIONE PUBBLICA ISTRUZIONE	<input checked="" type="radio"/>	<input type="radio"/>	<input type="radio"/>	<input type="radio"/>	<input checked="" type="radio"/>	<input checked="" type="radio"/>	<input checked="" type="radio"/>
DESTINAZIONE PUBBL. CULTURA / SPETTACOLO	<input checked="" type="radio"/>	<input type="radio"/>	<input type="radio"/>	<input type="radio"/>	<input checked="" type="radio"/>	<input checked="" type="radio"/>	<input checked="" type="radio"/>
DESTINAZIONE PUBBLICA UFFICI PUBBLICI	<input checked="" type="radio"/>	<input type="radio"/>	<input type="radio"/>	<input type="radio"/>	<input checked="" type="radio"/>	<input checked="" type="radio"/>	<input checked="" type="radio"/>
DESTINAZIONE PUBBLICA CULTO	<input checked="" type="radio"/>	<input type="radio"/>	<input type="radio"/>	<input type="radio"/>	<input checked="" type="radio"/>	<input checked="" type="radio"/>	<input checked="" type="radio"/>
DESTINAZIONE PUBBLICA SANITA'	<input checked="" type="radio"/>	<input type="radio"/>	<input type="radio"/>	<input type="radio"/>	<input checked="" type="radio"/>	<input checked="" type="radio"/>	<input checked="" type="radio"/>
DESTINAZIONE PUBBLICA ASSISTENZA	<input checked="" type="radio"/>	<input type="radio"/>	<input type="radio"/>	<input type="radio"/>	<input checked="" type="radio"/>	<input checked="" type="radio"/>	<input checked="" type="radio"/>
DESTINAZIONE PUBBLICA SICUREZZA	<input checked="" type="radio"/>	<input type="radio"/>	<input type="radio"/>	<input type="radio"/>	<input checked="" type="radio"/>	<input checked="" type="radio"/>	<input checked="" type="radio"/>
DESTINAZIONE PUBBLICA SPORT	<input checked="" type="radio"/>	<input type="radio"/>	<input type="radio"/>	<input type="radio"/>	<input checked="" type="radio"/>	<input checked="" type="radio"/>	<input checked="" type="radio"/>



SCHEDA DI ANALISI E PROGETTO DI TUTELA DEI NUCLEI DI ANTICA FORMAZIONE

Allegato al Piano delle Regole per il recupero, la tutela e la valorizzazione dei nuclei di antica formazione

Località:	Link: 07_33
Indirizzo: Via Manzoni	Civico:
Nucleo: 07	Edificio: 33

Dotazione di parcheggi:

Stato di conservazione	
Coerenza e integrità tipologica	Compositivo/Architett.
<input checked="" type="radio"/> INTEGRO	<input type="radio"/> INTEGRO
<input type="radio"/> RIPRISTINATO	<input type="radio"/> POCO ALTERATO
<input type="radio"/> TRASFORMATO	<input checked="" type="radio"/> ALTERATO
<input type="radio"/> AMPLIATO	<input type="radio"/> MOLTO ALTERATO
<input type="radio"/> RECENTE	<input type="radio"/> RECENTE

Stato di dissesto	
<input type="radio"/> NUMEROSI DANNI	<input checked="" type="radio"/> DANNI NON PRESENTI
<input type="radio"/> POCHI DANNI	

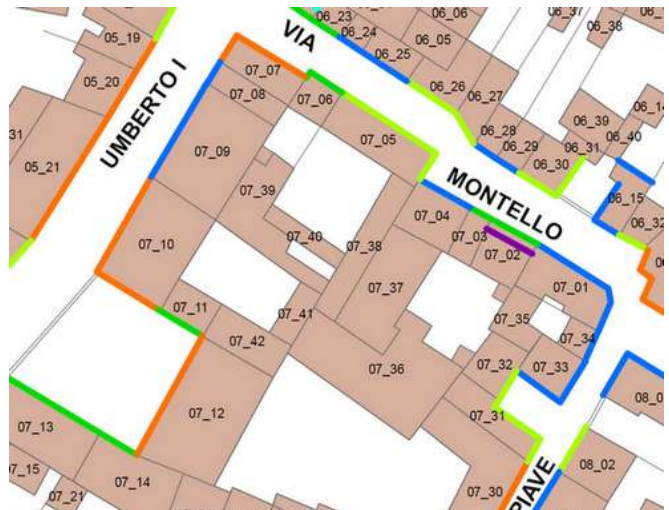
Elementi architettonici significativi		
<input type="checkbox"/> Archi-Volte	<input type="checkbox"/> Davanzali	<input type="checkbox"/> Abbaini
<input type="checkbox"/> Murature	<input type="checkbox"/> Contorni-Stipiti	<input type="checkbox"/> Affreschi
<input type="checkbox"/> Colonne	<input checked="" type="checkbox"/> Zoccolatura	<input type="checkbox"/> Decorazioni Pittoriche
<input type="checkbox"/> Logge	<input type="checkbox"/> Parapetti	<input type="checkbox"/> Decorazioni
<input type="checkbox"/> Portici	<input type="checkbox"/> Cortili antichi	<input type="checkbox"/> Intonaco
<input type="checkbox"/> Poggioli	<input type="checkbox"/> Gronde	<input type="checkbox"/> Tinteggiature
<input type="checkbox"/> Portali	<input type="checkbox"/> Inferriate	
<input type="checkbox"/> Infissi	<input type="checkbox"/> Coperture	

Valore architettonico	Tipo di interesse
<input type="radio"/> RILEVANTE	<input type="radio"/> STORICO
<input type="radio"/> BUONO	<input type="radio"/> ARCHITETTONICO
<input checked="" type="radio"/> MODESTO	<input checked="" type="radio"/> TIPOLOGICO
<input type="radio"/> NULLO	<input type="radio"/> AMBIENTALE / DI CONTESTO
	<input type="radio"/> NESSUNO-NEUTRO

Rilevanza paesistica	
<input type="radio"/> NEGATIVO, CONTRASTANTE	<input type="radio"/> CARATTERIZZ. DEL PAESAGGIO
<input checked="" type="radio"/> NEUTRO O SENZA RILIEVO	<input type="radio"/> COMPLEMENTARE DEL PAESAGGIO

Interventi ammessi come da N.T.A.	
<input type="checkbox"/> Interventi 1 livello	<input type="checkbox"/> Interventi 5 livello
<input type="checkbox"/> Interventi 2 livello	<input type="checkbox"/> Interventi 6 livello
<input type="checkbox"/> Interventi 3 livello	<input type="checkbox"/> Piano attuativo
<input checked="" type="checkbox"/> Interventi 4 livello	<input type="radio"/> Possibilità di coibentazione esterna tramite tecnica a cappotto

Note e prescrizioni aggiuntive:
Si prescrive il riallineamento delle formetrie, mantenendo il rapporto L/H coerente con le presistenze storiche. L'eventuale coibentazione esterna non dovrà alterare o coprire le attuali banchine e zoccolatura.





SCHEDA DI ANALISI E PROGETTO DI TUTELA DEI NUCLEI DI ANTICA FORMAZIONE

Allegato al Piano delle Regole per il recupero, la tutela e la valorizzazione dei nuclei di antica formazione

Località:	Link: 07_34
Indirizzo: Via Manzoni	Civico:
Nucleo: 07 Edificio: 34	

Caratteristiche generali

 EDIFICIO PRINCIPALE
 EDIFICIO PERTINENZIALE

Proprietà

 PRIVATA
 PUBBLICA
 MISTA

Tipologia architettonica

 EDIFICIO A CORTE
 BLOCCO (isolato e non)
 EDIFICIO A SCHIERA/ IN LINEA
 VILLA
 PALAZZO SIGNORILE

Vincoli

 NESSUN VINCOLO
 VINCOLO MONUMENTALE
 VINCOLO PAESISTICO

Epoca storica

	A	B	C
FINO AL 1300	<input type="radio"/>	<input checked="" type="radio"/>	<input type="radio"/>
DAL 1300 AL 1500	<input type="radio"/>	<input checked="" type="radio"/>	<input type="radio"/>
DAL 1500 AL 1600	<input type="radio"/>	<input checked="" type="radio"/>	<input type="radio"/>
DAL 1600 AL 1700	<input type="radio"/>	<input checked="" type="radio"/>	<input type="radio"/>
DAL 1700 AL 1800	<input type="radio"/>	<input checked="" type="radio"/>	<input type="radio"/>
DAL 1810 AL 1854	<input type="radio"/>	<input checked="" type="radio"/>	<input type="radio"/>
DAL 1854 AL 1958	<input checked="" type="radio"/>	<input checked="" type="radio"/>	<input type="radio"/>
DAL 1958 AL 1970	<input type="radio"/>	<input checked="" type="radio"/>	<input checked="" type="radio"/>
DAL 1970 AL 2006	<input type="radio"/>	<input checked="" type="radio"/>	<input type="radio"/>
DOPO IL 2006	<input type="radio"/>	<input checked="" type="radio"/>	<input type="radio"/>

Aree scoperte

 CORTILE
 GIARDINO
 VERDE PRIVATO
 VERDE PUBBLICO
 PARCHEGGIO
 DEPOSITO
 INCOLTO
 NESSUNA

A = Di costruzione

B = Di ricostruzione

C = Di ristrutturazione totale con eventuali ampliamenti e/o addizioni

Destinazione d'uso prevalente

	Int.	P.T.	P.1°	P.2°	P.3°	P.4°	Altro
ACCESSORI RESIDENZA	<input checked="" type="radio"/>	<input checked="" type="radio"/>	<input type="radio"/>	<input checked="" type="radio"/>	<input checked="" type="radio"/>	<input checked="" type="radio"/>	<input checked="" type="radio"/>
RESIDENZA	<input checked="" type="radio"/>	<input type="radio"/>	<input checked="" type="radio"/>	<input checked="" type="radio"/>	<input checked="" type="radio"/>	<input checked="" type="radio"/>	<input checked="" type="radio"/>
ATTIVITA' COMMERCIALE	<input checked="" type="radio"/>	<input type="radio"/>	<input type="radio"/>	<input checked="" type="radio"/>	<input checked="" type="radio"/>	<input checked="" type="radio"/>	<input checked="" type="radio"/>
ATTIVITA' DIREZIONALE	<input checked="" type="radio"/>	<input type="radio"/>	<input type="radio"/>	<input checked="" type="radio"/>	<input checked="" type="radio"/>	<input checked="" type="radio"/>	<input checked="" type="radio"/>
STUDI PROFESSIONALI	<input checked="" type="radio"/>	<input type="radio"/>	<input type="radio"/>	<input checked="" type="radio"/>	<input checked="" type="radio"/>	<input checked="" type="radio"/>	<input checked="" type="radio"/>
ARTIGIANALE DI SERVIZIO	<input checked="" type="radio"/>	<input type="radio"/>	<input type="radio"/>	<input checked="" type="radio"/>	<input checked="" type="radio"/>	<input checked="" type="radio"/>	<input checked="" type="radio"/>
AUTORIMESSE	<input checked="" type="radio"/>	<input type="radio"/>	<input type="radio"/>	<input checked="" type="radio"/>	<input checked="" type="radio"/>	<input checked="" type="radio"/>	<input checked="" type="radio"/>
DEPOSITI	<input checked="" type="radio"/>	<input type="radio"/>	<input type="radio"/>	<input checked="" type="radio"/>	<input checked="" type="radio"/>	<input checked="" type="radio"/>	<input checked="" type="radio"/>
PUBBLICI ESERCIZI	<input checked="" type="radio"/>	<input type="radio"/>	<input type="radio"/>	<input checked="" type="radio"/>	<input checked="" type="radio"/>	<input checked="" type="radio"/>	<input checked="" type="radio"/>
SERVIZIO AGRICOLO	<input checked="" type="radio"/>	<input type="radio"/>	<input type="radio"/>	<input checked="" type="radio"/>	<input checked="" type="radio"/>	<input checked="" type="radio"/>	<input checked="" type="radio"/>
DESTINAZIONE PUBBLICA ISTRUZIONE	<input checked="" type="radio"/>	<input type="radio"/>	<input type="radio"/>	<input checked="" type="radio"/>	<input checked="" type="radio"/>	<input checked="" type="radio"/>	<input checked="" type="radio"/>
DESTINAZIONE PUBBL. CULTURA / SPETTACOLO	<input checked="" type="radio"/>	<input type="radio"/>	<input type="radio"/>	<input checked="" type="radio"/>	<input checked="" type="radio"/>	<input checked="" type="radio"/>	<input checked="" type="radio"/>
DESTINAZIONE PUBBLICA UFFICI PUBBLICI	<input checked="" type="radio"/>	<input type="radio"/>	<input type="radio"/>	<input checked="" type="radio"/>	<input checked="" type="radio"/>	<input checked="" type="radio"/>	<input checked="" type="radio"/>
DESTINAZIONE PUBBLICA CULTO	<input checked="" type="radio"/>	<input type="radio"/>	<input type="radio"/>	<input checked="" type="radio"/>	<input checked="" type="radio"/>	<input checked="" type="radio"/>	<input checked="" type="radio"/>
DESTINAZIONE PUBBLICA SANITA'	<input checked="" type="radio"/>	<input type="radio"/>	<input type="radio"/>	<input checked="" type="radio"/>	<input checked="" type="radio"/>	<input checked="" type="radio"/>	<input checked="" type="radio"/>
DESTINAZIONE PUBBLICA ASSISTENZA	<input checked="" type="radio"/>	<input type="radio"/>	<input type="radio"/>	<input checked="" type="radio"/>	<input checked="" type="radio"/>	<input checked="" type="radio"/>	<input checked="" type="radio"/>
DESTINAZIONE PUBBLICA SICUREZZA	<input checked="" type="radio"/>	<input type="radio"/>	<input type="radio"/>	<input checked="" type="radio"/>	<input checked="" type="radio"/>	<input checked="" type="radio"/>	<input checked="" type="radio"/>
DESTINAZIONE PUBBLICA SPORT	<input checked="" type="radio"/>	<input type="radio"/>	<input type="radio"/>	<input checked="" type="radio"/>	<input checked="" type="radio"/>	<input checked="" type="radio"/>	<input checked="" type="radio"/>



SCHEDA DI ANALISI E PROGETTO DI TUTELA DEI NUCLEI DI ANTICA FORMAZIONE

Allegato al Piano delle Regole per il recupero, la tutela e la valorizzazione dei nuclei di antica formazione

Località:	Link: 07_34
Indirizzo: Via Manzoni	Civico:
Nucleo: 07	Edificio: 34

Dotazione di parcheggi:

Stato di conservazione	
Coerenza e integrità tipologica	Compositivo/Architett.
<input checked="" type="radio"/> INTEGRO	<input type="radio"/> INTEGRO
<input type="radio"/> RIPRISTINATO	<input type="radio"/> POCO ALTERATO
<input type="radio"/> TRASFORMATO	<input checked="" type="radio"/> ALTERATO
<input type="radio"/> AMPLIATO	<input type="radio"/> MOLTO ALTERATO
<input type="radio"/> RECENTE	<input type="radio"/> RECENTE

Stato di dissesto	
<input type="radio"/> NUMEROSI DANNI	<input checked="" type="radio"/> DANNI NON PRESENTI
<input type="radio"/> POCHI DANNI	

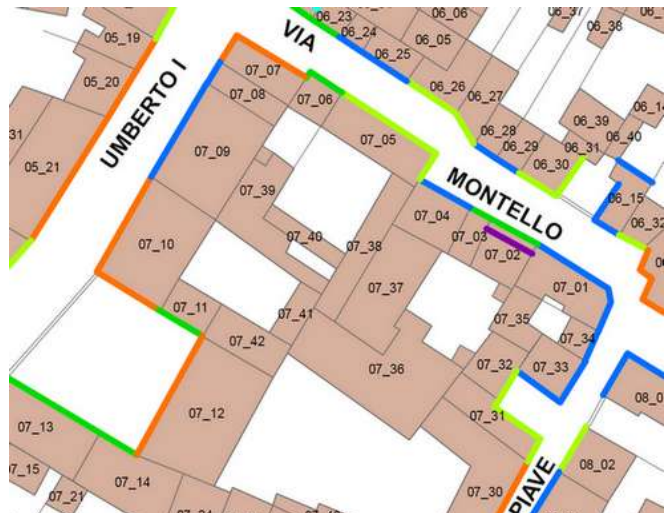
Elementi architettonici significativi		
<input type="checkbox"/> Archi-Volte	<input type="checkbox"/> Davanzali	<input type="checkbox"/> Abbaini
<input type="checkbox"/> Murature	<input type="checkbox"/> Contorni-Stipiti	<input type="checkbox"/> Affreschi
<input type="checkbox"/> Colonne	<input type="checkbox"/> Zoccolatura	<input type="checkbox"/> Decorazioni Pittoriche
<input type="checkbox"/> Logge	<input type="checkbox"/> Parapetti	<input type="checkbox"/> Decorazioni
<input type="checkbox"/> Portici	<input type="checkbox"/> Cortili antichi	<input type="checkbox"/> Intonaco
<input type="checkbox"/> Poggioli	<input type="checkbox"/> Gronde	<input type="checkbox"/> Tinteggiature
<input type="checkbox"/> Portali	<input type="checkbox"/> Inferriate	
<input type="checkbox"/> Infissi	<input type="checkbox"/> Coperture	

Valore architettonico	Tipo di interesse
<input type="radio"/> RILEVANTE	<input type="radio"/> STORICO
<input type="radio"/> BUONO	<input type="radio"/> ARCHITETTONICO
<input checked="" type="radio"/> MODESTO	<input type="radio"/> TIPOLOGICO
<input type="radio"/> NULLO	<input type="radio"/> AMBIENTALE / DI CONTESTO
	<input checked="" type="radio"/> NESSUNO-NEUTRO

Rilevanza paesistica	
<input type="radio"/> NEGATIVO, CONTRASTANTE	<input type="radio"/> CARATTERIZZ. DEL PAESAGGIO
<input checked="" type="radio"/> NEUTRO O SENZA RILIEVO	<input type="radio"/> COMPLEMENTARE DEL PAESAGGIO

Interventi ammessi come da N.T.A.	
<input type="checkbox"/> Interventi 1 livello	<input type="checkbox"/> Interventi 5 livello
<input type="checkbox"/> Interventi 2 livello	<input type="checkbox"/> Interventi 6 livello
<input type="checkbox"/> Interventi 3 livello	<input type="checkbox"/> Piano attuativo
<input checked="" type="checkbox"/> Interventi 4 livello	<input checked="" type="radio"/> Possibilità di coibentazione esterna tramite tecnica a cappotto

Note e prescrizioni aggiuntive:
Rivisitazione delle forometrie con rapporti L/H come le esistenti storiche.





SCHEDA DI ANALISI E PROGETTO DI TUTELA DEI NUCLEI DI ANTICA FORMAZIONE

Allegato al Piano delle Regole per il recupero, la tutela e la valorizzazione dei nuclei di antica formazione

Località:	Link: 07_35
Indirizzo: Via Piave	Civico:
Nucleo: 07	Edificio: 35

Caratteristiche generali

 EDIFICIO PRINCIPALE
 EDIFICIO PERTINENZIALE

Proprietà

 PRIVATA
 PUBBLICA
 MISTA

Tipologia architettonica

 EDIFICIO A CORTE
 BLOCCO (isolato e non)
 EDIFICIO A SCHIERA/ IN LINEA
 VILLA
 PALAZZO SIGNORILE

Vincoli

 NESSUN VINCOLO
 VINCOLO MONUMENTALE
 VINCOLO PAESISTICO

Epoca storica

	A	B	C
FINO AL 1300	<input type="radio"/>	<input checked="" type="radio"/>	<input type="radio"/>
DAL 1300 AL 1500	<input type="radio"/>	<input checked="" type="radio"/>	<input type="radio"/>
DAL 1500 AL 1600	<input type="radio"/>	<input checked="" type="radio"/>	<input type="radio"/>
DAL 1600 AL 1700	<input type="radio"/>	<input checked="" type="radio"/>	<input type="radio"/>
DAL 1700 AL 1800	<input type="radio"/>	<input checked="" type="radio"/>	<input type="radio"/>
DAL 1810 AL 1854	<input checked="" type="radio"/>	<input checked="" type="radio"/>	<input type="radio"/>
DAL 1854 AL 1958	<input type="radio"/>	<input checked="" type="radio"/>	<input type="radio"/>
DAL 1958 AL 1970	<input type="radio"/>	<input checked="" type="radio"/>	<input checked="" type="radio"/>
DAL 1970 AL 2006	<input type="radio"/>	<input checked="" type="radio"/>	<input type="radio"/>
DOPO IL 2006	<input type="radio"/>	<input checked="" type="radio"/>	<input type="radio"/>

Aree scoperte

 CORTILE
 GIARDINO
 VERDE PRIVATO
 VERDE PUBBLICO
 PARCHEGGIO
 DEPOSITO
 INCOLTO
 NESSUNA

A = Di costruzione

B = Di ricostruzione

C = Di ristrutturazione totale con eventuali ampliamenti e/o addizioni

Destinazione d'uso prevalente

	Int.	P.T.	P.1°	P.2°	P.3°	P.4°	Altro
ACCESSORI RESIDENZA	<input checked="" type="radio"/>	<input type="radio"/>	<input type="radio"/>	<input checked="" type="radio"/>	<input checked="" type="radio"/>	<input checked="" type="radio"/>	<input checked="" type="radio"/>
RESIDENZA	<input checked="" type="radio"/>	<input checked="" type="radio"/>	<input checked="" type="radio"/>	<input checked="" type="radio"/>	<input checked="" type="radio"/>	<input checked="" type="radio"/>	<input checked="" type="radio"/>
ATTIVITA' COMMERCIALE	<input checked="" type="radio"/>	<input type="radio"/>	<input type="radio"/>	<input checked="" type="radio"/>	<input checked="" type="radio"/>	<input checked="" type="radio"/>	<input checked="" type="radio"/>
ATTIVITA' DIREZIONALE	<input checked="" type="radio"/>	<input type="radio"/>	<input type="radio"/>	<input checked="" type="radio"/>	<input checked="" type="radio"/>	<input checked="" type="radio"/>	<input checked="" type="radio"/>
STUDI PROFESSIONALI	<input checked="" type="radio"/>	<input type="radio"/>	<input type="radio"/>	<input checked="" type="radio"/>	<input checked="" type="radio"/>	<input checked="" type="radio"/>	<input checked="" type="radio"/>
ARTIGIANALE DI SERVIZIO	<input checked="" type="radio"/>	<input type="radio"/>	<input type="radio"/>	<input checked="" type="radio"/>	<input checked="" type="radio"/>	<input checked="" type="radio"/>	<input checked="" type="radio"/>
AUTORIMESSE	<input checked="" type="radio"/>	<input type="radio"/>	<input type="radio"/>	<input checked="" type="radio"/>	<input checked="" type="radio"/>	<input checked="" type="radio"/>	<input checked="" type="radio"/>
DEPOSITI	<input checked="" type="radio"/>	<input type="radio"/>	<input type="radio"/>	<input checked="" type="radio"/>	<input checked="" type="radio"/>	<input checked="" type="radio"/>	<input checked="" type="radio"/>
PUBBLICI ESERCIZI	<input checked="" type="radio"/>	<input type="radio"/>	<input type="radio"/>	<input checked="" type="radio"/>	<input checked="" type="radio"/>	<input checked="" type="radio"/>	<input checked="" type="radio"/>
SERVIZIO AGRICOLO	<input checked="" type="radio"/>	<input type="radio"/>	<input type="radio"/>	<input checked="" type="radio"/>	<input checked="" type="radio"/>	<input checked="" type="radio"/>	<input checked="" type="radio"/>
DESTINAZIONE PUBBLICA ISTRUZIONE	<input checked="" type="radio"/>	<input type="radio"/>	<input type="radio"/>	<input checked="" type="radio"/>	<input checked="" type="radio"/>	<input checked="" type="radio"/>	<input checked="" type="radio"/>
DESTINAZIONE PUBBL. CULTURA / SPETTACOLO	<input checked="" type="radio"/>	<input type="radio"/>	<input type="radio"/>	<input checked="" type="radio"/>	<input checked="" type="radio"/>	<input checked="" type="radio"/>	<input checked="" type="radio"/>
DESTINAZIONE PUBBLICA UFFICI PUBBLICI	<input checked="" type="radio"/>	<input type="radio"/>	<input type="radio"/>	<input checked="" type="radio"/>	<input checked="" type="radio"/>	<input checked="" type="radio"/>	<input checked="" type="radio"/>
DESTINAZIONE PUBBLICA CULTO	<input checked="" type="radio"/>	<input type="radio"/>	<input type="radio"/>	<input checked="" type="radio"/>	<input checked="" type="radio"/>	<input checked="" type="radio"/>	<input checked="" type="radio"/>
DESTINAZIONE PUBBLICA SANITA'	<input checked="" type="radio"/>	<input type="radio"/>	<input type="radio"/>	<input checked="" type="radio"/>	<input checked="" type="radio"/>	<input checked="" type="radio"/>	<input checked="" type="radio"/>
DESTINAZIONE PUBBLICA ASSISTENZA	<input checked="" type="radio"/>	<input type="radio"/>	<input type="radio"/>	<input checked="" type="radio"/>	<input checked="" type="radio"/>	<input checked="" type="radio"/>	<input checked="" type="radio"/>
DESTINAZIONE PUBBLICA SICUREZZA	<input checked="" type="radio"/>	<input type="radio"/>	<input type="radio"/>	<input checked="" type="radio"/>	<input checked="" type="radio"/>	<input checked="" type="radio"/>	<input checked="" type="radio"/>
DESTINAZIONE PUBBLICA SPORT	<input checked="" type="radio"/>	<input type="radio"/>	<input type="radio"/>	<input checked="" type="radio"/>	<input checked="" type="radio"/>	<input checked="" type="radio"/>	<input checked="" type="radio"/>



SCHEDA DI ANALISI E PROGETTO DI TUTELA DEI NUCLEI DI ANTICA FORMAZIONE

Allegato al Piano delle Regole per il recupero, la tutela e la valorizzazione dei nuclei di antica formazione

Località:	Link: 07_35
Indirizzo: Via Piave	Civico:
Nucleo: 07	Edificio: 35

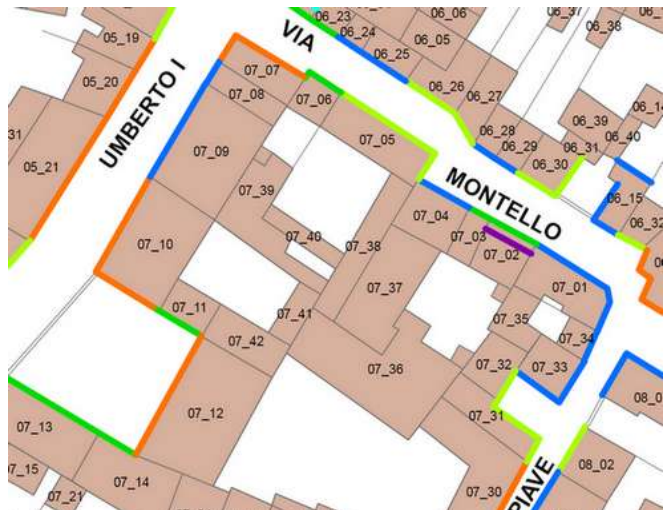
Dotazione di parcheggi:

Stato di conservazione	
Coerenza e integrità tipologica	Compositivo/Architett.
<input checked="" type="radio"/> INTEGRO <input type="radio"/> RIPRISTINATO <input type="radio"/> TRASFORMATO <input type="radio"/> AMPLIATO <input type="radio"/> RECENTE	<input type="radio"/> INTEGRO <input type="radio"/> POCO ALTERATO <input checked="" type="radio"/> ALTERATO <input type="radio"/> MOLTO ALTERATO <input type="radio"/> RECENTE
Stato di dissesto	
<input type="radio"/> NUMEROSI DANNI <input type="radio"/> POCHI DANNI	<input checked="" type="radio"/> DANNI NON PRESENTI
Elementi architettonici significativi	
<input type="checkbox"/> Archi-Volte <input type="checkbox"/> Murature <input type="checkbox"/> Colonne <input type="checkbox"/> Logge <input type="checkbox"/> Portici <input type="checkbox"/> Poggioli <input type="checkbox"/> Portali <input type="checkbox"/> Infissi	<input type="checkbox"/> Davanzali <input type="checkbox"/> Contorni-Stipiti <input type="checkbox"/> Zoccolatura <input type="checkbox"/> Parapetti <input type="checkbox"/> Cortili antichi <input type="checkbox"/> Gronde <input type="checkbox"/> Inferriate <input type="checkbox"/> Coperture
<input type="checkbox"/> Abbaini <input type="checkbox"/> Affreschi <input type="checkbox"/> Decorazioni Pittoriche <input type="checkbox"/> Decorazioni <input type="checkbox"/> Intonaco <input type="checkbox"/> Tinteggiature	

Valore architettonico	Tipo di interesse
<input type="radio"/> RILEVANTE <input type="radio"/> BUONO <input checked="" type="radio"/> MODESTO <input type="radio"/> NULLO	<input type="radio"/> STORICO <input type="radio"/> ARCHITETTONICO <input type="radio"/> TIPOLOGICO <input type="radio"/> AMBIENTALE / DI CONTESTO <input checked="" type="radio"/> NESSUNO-NEUTRO
Rilevanza paesistica	
<input type="radio"/> NEGATIVO, CONTRASTANTE <input checked="" type="radio"/> NEUTRO O SENZA RILIEVO	<input type="radio"/> CARATTERIZZ. DEL PAESAGGIO <input type="radio"/> COMPLEMENTARE DEL PAESAGGIO

Interventi ammessi come da N.T.A.	
<input type="checkbox"/> Interventi 1 livello <input type="checkbox"/> Interventi 2 livello <input type="checkbox"/> Interventi 3 livello <input checked="" type="checkbox"/> Interventi 4 livello	<input type="checkbox"/> Interventi 5 livello <input type="checkbox"/> Interventi 6 livello <input type="checkbox"/> Piano attuativo <input checked="" type="radio"/> Possibilità di coibentazione esterna tramite tecnica a cappotto

Note e prescrizioni aggiuntive:
Si prescrive il riallineamento delle formetrie, mantenendo il rapporto L/H coerente con le presistenze storiche.





SCHEDA DI ANALISI E PROGETTO DI TUTELA DEI NUCLEI DI ANTICA FORMAZIONE

Allegato al Piano delle Regole per il recupero, la tutela e la valorizzazione dei nuclei di antica formazione

Località:	Link:	07_36	
Indirizzo:	Civico:		
Nucleo:	07	Edificio:	36

Dotazione di parcheggi:

Stato di conservazione	
Coerenza e integrità tipologica	Compositivo/Architett.
<input type="radio"/> INTEGRO	<input type="radio"/> INTEGRO
<input type="radio"/> RIPRISTINATO	<input type="radio"/> POCO ALTERATO
<input type="radio"/> TRASFORMATO	<input type="radio"/> ALTERATO
<input type="radio"/> AMPLIATO	<input type="radio"/> MOLTO ALTERATO
<input type="radio"/> RECENTE	<input type="radio"/> RECENTE

Stato di dissesto	
<input type="radio"/> NUMEROSI DANNI	<input type="radio"/> DANNI NON PRESENTI
<input type="radio"/> POCHI DANNI	

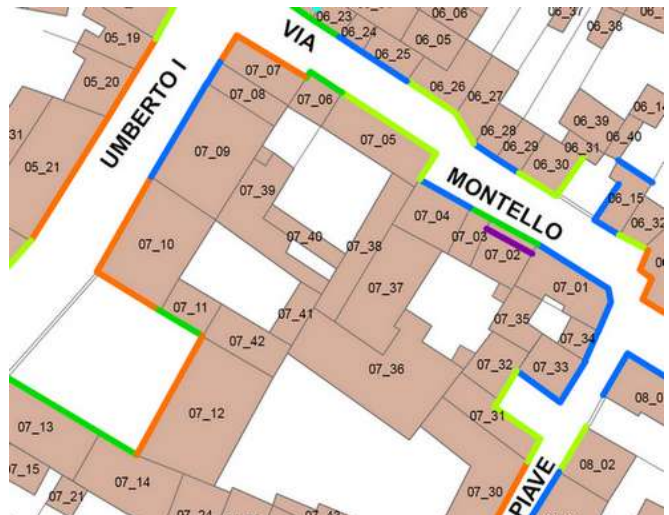
Elementi architettonici significativi		
<input type="checkbox"/> Archi-Volte	<input type="checkbox"/> Davanzali	<input type="checkbox"/> Abbaini
<input type="checkbox"/> Murature	<input type="checkbox"/> Contorni-Stipiti	<input type="checkbox"/> Affreschi
<input type="checkbox"/> Colonne	<input type="checkbox"/> Zoccolatura	<input type="checkbox"/> Decorazioni Pittoriche
<input type="checkbox"/> Logge	<input type="checkbox"/> Parapetti	<input type="checkbox"/> Decorazioni
<input type="checkbox"/> Portici	<input type="checkbox"/> Cortili antichi	<input type="checkbox"/> Intonaco
<input type="checkbox"/> Poggioli	<input type="checkbox"/> Gronde	<input type="checkbox"/> Tinteggiature
<input type="checkbox"/> Portali	<input type="checkbox"/> Inferriate	
<input type="checkbox"/> Infissi	<input type="checkbox"/> Coperture	

Valore architettonico	Tipo di interesse
<input type="radio"/> RILEVANTE	<input type="radio"/> STORICO
<input type="radio"/> BUONO	<input type="radio"/> ARCHITETTONICO
<input type="radio"/> MODESTO	<input type="radio"/> TIPOLOGICO
<input type="radio"/> NULLO	<input type="radio"/> AMBIENTALE / DI CONTESTO
	<input type="radio"/> NESSUNO-NEUTRO

Rilevanza paesistica	
<input type="radio"/> NEGATIVO, CONTRASTANTE	<input type="radio"/> CARATTERIZZ. DEL PAESAGGIO
<input type="radio"/> NEUTRO O SENZA RILIEVO	<input type="radio"/> COMPLEMENTARE DEL PAESAGGIO

Interventi ammessi come da N.T.A.	
<input type="checkbox"/> Interventi 1 livello	<input type="checkbox"/> Interventi 5 livello
<input type="checkbox"/> Interventi 2 livello	<input type="checkbox"/> Interventi 6 livello
<input type="checkbox"/> Interventi 3 livello	<input type="checkbox"/> Piano attuativo
<input checked="" type="checkbox"/> Interventi 4 livello	<input type="radio"/> Possibilità di coibentazione esterna tramite tecnica a cappotto

Note e prescrizioni aggiuntive:
Non è stato possibile effettuare un rilievo diretto; la compilazione della scheda è avvenuta attraverso interpretazione degli edifici, supportati dall'analisi sul centro storico del PRG (analisi precedente) anche per i livelli d'intervento ammissibili.





SCHEDA DI ANALISI E PROGETTO DI TUTELA DEI NUCLEI DI ANTICA FORMAZIONE

Allegato al Piano delle Regole per il recupero, la tutela e la valorizzazione dei nuclei di antica formazione

Località: _____ Link: 07_37
Indirizzo: _____ Civico: _____
Nucleo: 07 Edificio: 37

Dotazione di parcheggi:

Stato di conservazione

Coerenza e integrità tipologica

- INTEGRO
- RIPRISTINATO
- TRASFORMATO
- AMPLIATO
- RECENTE

Compositivo/Architett.

- INTEGRO
- POCO ALTERATO
- ALTERATO
- MOLTO ALTERATO
- RECENTE

Stato di dissesto

- NUMEROSI DANNI
- POCHI DANNI
- DANNI NON PRESENTI

Elementi architettonici significativi

- | | | |
|--------------------------------------|---|---|
| <input type="checkbox"/> Archi-Volte | <input type="checkbox"/> Davanzali | <input type="checkbox"/> Abbaini |
| <input type="checkbox"/> Murature | <input type="checkbox"/> Contorni-Stipiti | <input type="checkbox"/> Affreschi |
| <input type="checkbox"/> Colonne | <input type="checkbox"/> Zoccolatura | <input type="checkbox"/> Decorazioni Pittoriche |
| <input type="checkbox"/> Logge | <input type="checkbox"/> Parapetti | <input type="checkbox"/> Decorazioni |
| <input type="checkbox"/> Portici | <input type="checkbox"/> Cortili antichi | <input type="checkbox"/> Intonaco |
| <input type="checkbox"/> Poggioli | <input type="checkbox"/> Gronde | <input type="checkbox"/> Tinteggiature |
| <input type="checkbox"/> Portali | <input type="checkbox"/> Inferriate | |
| <input type="checkbox"/> Infissi | <input type="checkbox"/> Coperture | |

Valore architettonico

- RILEVANTE
- BUONO
- MODESTO
- NULLO

Tipo di interesse

- STORICO
- ARCHITETTONICO
- TIPOLOGICO
- AMBIENTALE / DI CONTESTO
- NESSUNO-NEUTRO

Rilevanza paesistica

- NEGATIVO, CONTRASTANTE
- NEUTRO O SENZA RILIEVO
- CARATTERIZZ. DEL PAESAGGIO
- COMPLEMENTARE DEL PAESAGGIO

Interventi ammessi come da N.T.A.

- Interventi 1 livello
- Interventi 2 livello
- Interventi 3 livello
- Interventi 4 livello
- Interventi 5 livello
- Interventi 6 livello
- Piano attuativo
- Possibilità di coibentazione esterna tramite tecnica a cappotto

Note e prescrizioni aggiuntive:

Non è stato possibile effettuare un rilievo diretto; la compilazione della scheda è avvenuta attraverso interpretazione degli edifici, supportati dall'analisi sul centro storico del PRG (analisi precedente) anche per i livelli d'intervento ammissibili.





SCHEDA DI ANALISI E PROGETTO DI TUTELA DEI NUCLEI DI ANTICA FORMAZIONE

Allegato al Piano delle Regole per il recupero, la tutela e la valorizzazione dei nuclei di antica formazione

Località:	Link:	07_38	
Indirizzo:	Civico:		
Nucleo:	07	Edificio:	38

Dotazione di parcheggi:

Stato di conservazione	
Coerenza e integrità tipologica	Compositivo/Architett.
<input type="radio"/> INTEGRO	<input type="radio"/> INTEGRO
<input type="radio"/> RIPRISTINATO	<input type="radio"/> POCO ALTERATO
<input type="radio"/> TRASFORMATO	<input type="radio"/> ALTERATO
<input type="radio"/> AMPLIATO	<input type="radio"/> MOLTO ALTERATO
<input type="radio"/> RECENTE	<input type="radio"/> RECENTE

Stato di dissesto	
<input type="radio"/> NUMEROSI DANNI	<input type="radio"/> DANNI NON PRESENTI
<input type="radio"/> POCHI DANNI	

Elementi architettonici significativi		
<input type="checkbox"/> Archi-Volte	<input type="checkbox"/> Davanzali	<input type="checkbox"/> Abbaini
<input type="checkbox"/> Murature	<input type="checkbox"/> Contorni-Stipiti	<input type="checkbox"/> Affreschi
<input type="checkbox"/> Colonne	<input type="checkbox"/> Zoccolatura	<input type="checkbox"/> Decorazioni Pittoriche
<input type="checkbox"/> Logge	<input type="checkbox"/> Parapetti	<input type="checkbox"/> Decorazioni
<input type="checkbox"/> Portici	<input type="checkbox"/> Cortili antichi	<input type="checkbox"/> Intonaco
<input type="checkbox"/> Poggioli	<input type="checkbox"/> Gronde	<input type="checkbox"/> Tinteggiature
<input type="checkbox"/> Portali	<input type="checkbox"/> Inferriate	
<input type="checkbox"/> Infissi	<input type="checkbox"/> Coperture	

Valore architettonico	Tipo di interesse
<input type="radio"/> RILEVANTE	<input type="radio"/> STORICO
<input type="radio"/> BUONO	<input type="radio"/> ARCHITETTONICO
<input type="radio"/> MODESTO	<input type="radio"/> TIPOLOGICO
<input type="radio"/> NULLO	<input type="radio"/> AMBIENTALE / DI CONTESTO
	<input type="radio"/> NESSUNO-NEUTRO

Rilevanza paesistica	
<input type="radio"/> NEGATIVO, CONTRASTANTE	<input type="radio"/> CARATTERIZZ. DEL PAESAGGIO
<input type="radio"/> NEUTRO O SENZA RILIEVO	<input type="radio"/> COMPLEMENTARE DEL PAESAGGIO

Interventi ammessi come da N.T.A.	
<input type="checkbox"/> Interventi 1 livello	<input type="checkbox"/> Interventi 5 livello
<input type="checkbox"/> Interventi 2 livello	<input type="checkbox"/> Interventi 6 livello
<input type="checkbox"/> Interventi 3 livello	<input type="checkbox"/> Piano attuativo
<input checked="" type="checkbox"/> Interventi 4 livello	<input type="radio"/> Possibilità di coibentazione esterna tramite tecnica a cappotto

Note e prescrizioni aggiuntive:
Non è stato possibile effettuare un rilievo diretto; la compilazione della scheda è avvenuta attraverso interpretazione degli edifici, supportati dall'analisi sul centro storico del PRG (analisi precedente) anche per i livelli d'intervento ammissibili.





SCHEDA DI ANALISI E PROGETTO DI TUTELA DEI NUCLEI DI ANTICA FORMAZIONE

Allegato al Piano delle Regole per il recupero, la tutela e la valorizzazione dei nuclei di antica formazione

Località:	Link:	07_39	
Indirizzo:	Civico:		
Nucleo:	07	Edificio:	39

Dotazione di parcheggi:

Stato di conservazione	
Coerenza e integrità tipologica	Compositivo/Architett.
<input type="radio"/> INTEGRO	<input type="radio"/> INTEGRO
<input type="radio"/> RIPRISTINATO	<input type="radio"/> POCO ALTERATO
<input type="radio"/> TRASFORMATO	<input type="radio"/> ALTERATO
<input type="radio"/> AMPLIATO	<input type="radio"/> MOLTO ALTERATO
<input type="radio"/> RECENTE	<input type="radio"/> RECENTE

Stato di dissesto	
<input type="radio"/> NUMEROSI DANNI	<input type="radio"/> DANNI NON PRESENTI
<input type="radio"/> POCHI DANNI	

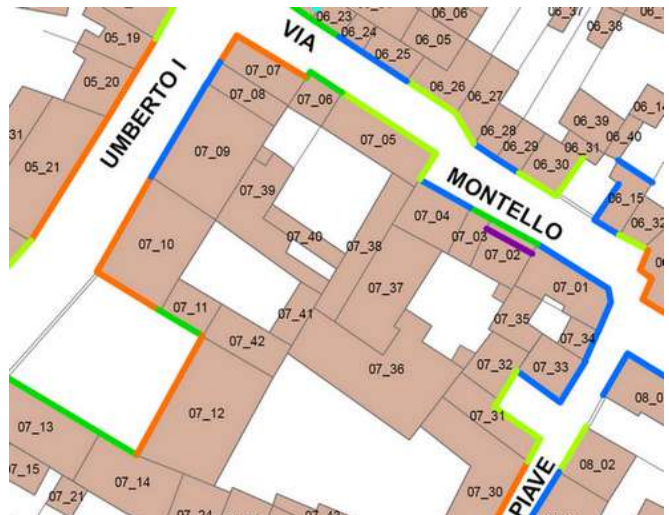
Elementi architettonici significativi		
<input type="checkbox"/> Archi-Volte	<input type="checkbox"/> Davanzali	<input type="checkbox"/> Abbaini
<input type="checkbox"/> Murature	<input type="checkbox"/> Contorni-Stipiti	<input type="checkbox"/> Affreschi
<input type="checkbox"/> Colonne	<input type="checkbox"/> Zoccolatura	<input type="checkbox"/> Decorazioni Pittoriche
<input type="checkbox"/> Logge	<input type="checkbox"/> Parapetti	<input type="checkbox"/> Decorazioni
<input type="checkbox"/> Portici	<input type="checkbox"/> Cortili antichi	<input type="checkbox"/> Intonaco
<input type="checkbox"/> Poggioli	<input type="checkbox"/> Gronde	<input type="checkbox"/> Tinteggiature
<input type="checkbox"/> Portali	<input type="checkbox"/> Inferriate	
<input type="checkbox"/> Infissi	<input type="checkbox"/> Coperture	

Valore architettonico	Tipo di interesse
<input type="radio"/> RILEVANTE	<input type="radio"/> STORICO
<input type="radio"/> BUONO	<input type="radio"/> ARCHITETTONICO
<input type="radio"/> MODESTO	<input type="radio"/> TIPOLOGICO
<input type="radio"/> NULLO	<input type="radio"/> AMBIENTALE / DI CONTESTO
	<input type="radio"/> NESSUNO-NEUTRO

Rilevanza paesistica	
<input type="radio"/> NEGATIVO, CONTRASTANTE	<input type="radio"/> CARATTERIZZ. DEL PAESAGGIO
<input type="radio"/> NEUTRO O SENZA RILIEVO	<input type="radio"/> COMPLEMENTARE DEL PAESAGGIO

Interventi ammessi come da N.T.A.	
<input type="checkbox"/> Interventi 1 livello	<input type="checkbox"/> Interventi 5 livello
<input type="checkbox"/> Interventi 2 livello	<input type="checkbox"/> Interventi 6 livello
<input type="checkbox"/> Interventi 3 livello	<input type="checkbox"/> Piano attuativo
<input checked="" type="checkbox"/> Interventi 4 livello	<input type="radio"/> Possibilità di coibentazione esterna tramite tecnica a cappotto

Note e prescrizioni aggiuntive:
Non è stato possibile effettuare un rilievo diretto; la compilazione della scheda è avvenuta attraverso interpretazione degli edifici, supportati dall'analisi sul centro storico del PRG (analisi precedente) anche per i livelli d'intervento ammissibili.





SCHEDA DI ANALISI E PROGETTO DI TUTELA DEI NUCLEI DI ANTICA FORMAZIONE

Allegato al Piano delle Regole per il recupero, la tutela e la valorizzazione dei nuclei di antica formazione

Località:	Link:	07_40	
Indirizzo:	Civico:		
Nucleo:	07	Edificio:	40

Dotazione di parcheggi:

Stato di conservazione	
Coerenza e integrità tipologica	Compositivo/Architett.
<input type="radio"/> INTEGRO	<input type="radio"/> INTEGRO
<input type="radio"/> RIPRISTINATO	<input type="radio"/> POCO ALTERATO
<input type="radio"/> TRASFORMATO	<input type="radio"/> ALTERATO
<input type="radio"/> AMPLIATO	<input type="radio"/> MOLTO ALTERATO
<input type="radio"/> RECENTE	<input type="radio"/> RECENTE

Stato di dissesto	
<input type="radio"/> NUMEROSI DANNI	<input type="radio"/> DANNI NON PRESENTI
<input type="radio"/> POCHI DANNI	

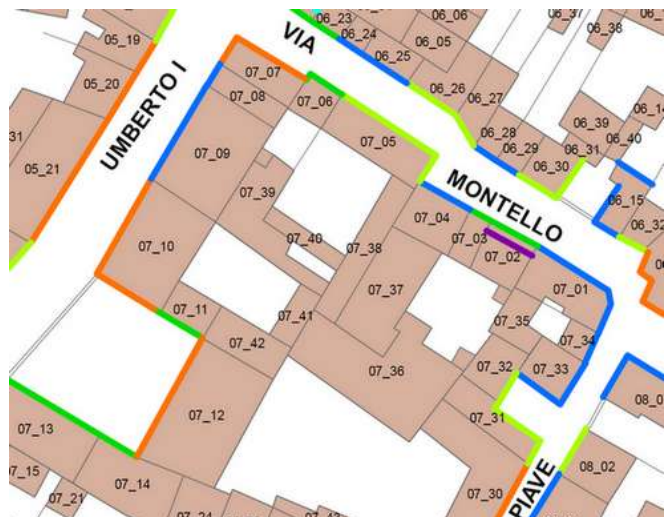
Elementi architettonici significativi		
<input type="checkbox"/> Archi-Volte	<input type="checkbox"/> Davanzali	<input type="checkbox"/> Abbaini
<input type="checkbox"/> Murature	<input type="checkbox"/> Contorni-Stipiti	<input type="checkbox"/> Affreschi
<input type="checkbox"/> Colonne	<input type="checkbox"/> Zoccolatura	<input type="checkbox"/> Decorazioni Pittoriche
<input type="checkbox"/> Logge	<input type="checkbox"/> Parapetti	<input type="checkbox"/> Decorazioni
<input type="checkbox"/> Portici	<input type="checkbox"/> Cortili antichi	<input type="checkbox"/> Intonaco
<input type="checkbox"/> Poggioli	<input type="checkbox"/> Gronde	<input type="checkbox"/> Tinteggiature
<input type="checkbox"/> Portali	<input type="checkbox"/> Inferriate	
<input type="checkbox"/> Infissi	<input type="checkbox"/> Coperture	

Valore architettonico	Tipo di interesse
<input type="radio"/> RILEVANTE	<input type="radio"/> STORICO
<input type="radio"/> BUONO	<input type="radio"/> ARCHITETTONICO
<input type="radio"/> MODESTO	<input type="radio"/> TIPOLOGICO
<input type="radio"/> NULLO	<input type="radio"/> AMBIENTALE / DI CONTESTO
	<input type="radio"/> NESSUNO-NEUTRO

Rilevanza paesistica	
<input type="radio"/> NEGATIVO, CONTRASTANTE	<input type="radio"/> CARATTERIZZ. DEL PAESAGGIO
<input type="radio"/> NEUTRO O SENZA RILIEVO	<input type="radio"/> COMPLEMENTARE DEL PAESAGGIO

Interventi ammessi come da N.T.A.	
<input type="checkbox"/> Interventi 1 livello	<input type="checkbox"/> Interventi 5 livello
<input type="checkbox"/> Interventi 2 livello	<input type="checkbox"/> Interventi 6 livello
<input type="checkbox"/> Interventi 3 livello	<input type="checkbox"/> Piano attuativo
<input checked="" type="checkbox"/> Interventi 4 livello	<input type="radio"/> Possibilità di coibentazione esterna tramite tecnica a cappotto

Note e prescrizioni aggiuntive:
Non è stato possibile effettuare un rilievo diretto; la compilazione della scheda è avvenuta attraverso interpretazione degli edifici, supportati dall'analisi sul centro storico del PRG (analisi precedente) anche per i livelli d'intervento ammissibili.





SCHEDA DI ANALISI E PROGETTO DI TUTELA DEI NUCLEI DI ANTICA FORMAZIONE

Allegato al Piano delle Regole per il recupero, la tutela e la valorizzazione dei nuclei di antica formazione

Località:	Link:	07_41	
Indirizzo:	Civico:		
Nucleo:	07	Edificio:	41

Dotazione di parcheggi:

Stato di conservazione	
Coerenza e integrità tipologica	Compositivo/Architett.
<input type="radio"/> INTEGRO	<input type="radio"/> INTEGRO
<input type="radio"/> RIPRISTINATO	<input type="radio"/> POCO ALTERATO
<input type="radio"/> TRASFORMATO	<input type="radio"/> ALTERATO
<input type="radio"/> AMPLIATO	<input type="radio"/> MOLTO ALTERATO
<input type="radio"/> RECENTE	<input type="radio"/> RECENTE

Stato di dissesto	
<input type="radio"/> NUMEROSI DANNI	<input type="radio"/> DANNI NON PRESENTI
<input type="radio"/> POCHI DANNI	

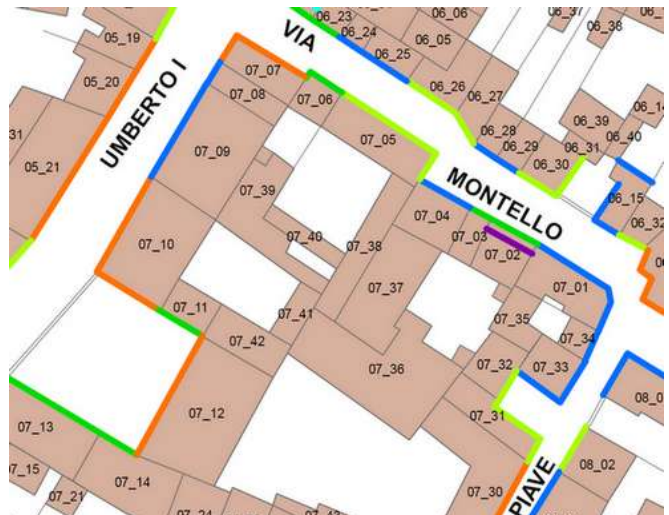
Elementi architettonici significativi		
<input type="checkbox"/> Archi-Volte	<input type="checkbox"/> Davanzali	<input type="checkbox"/> Abbaini
<input type="checkbox"/> Murature	<input type="checkbox"/> Contorni-Stipiti	<input type="checkbox"/> Affreschi
<input type="checkbox"/> Colonne	<input type="checkbox"/> Zoccolatura	<input type="checkbox"/> Decorazioni Pittoriche
<input type="checkbox"/> Logge	<input type="checkbox"/> Parapetti	<input type="checkbox"/> Decorazioni
<input type="checkbox"/> Portici	<input type="checkbox"/> Cortili antichi	<input type="checkbox"/> Intonaco
<input type="checkbox"/> Poggioli	<input type="checkbox"/> Gronde	<input type="checkbox"/> Tinteggiature
<input type="checkbox"/> Portali	<input type="checkbox"/> Inferriate	
<input type="checkbox"/> Infissi	<input type="checkbox"/> Coperture	

Valore architettonico	Tipo di interesse
<input type="radio"/> RILEVANTE	<input type="radio"/> STORICO
<input type="radio"/> BUONO	<input type="radio"/> ARCHITETTONICO
<input type="radio"/> MODESTO	<input type="radio"/> TIPOLOGICO
<input type="radio"/> NULLO	<input type="radio"/> AMBIENTALE / DI CONTESTO
	<input type="radio"/> NESSUNO-NEUTRO

Rilevanza paesistica	
<input type="radio"/> NEGATIVO, CONTRASTANTE	<input type="radio"/> CARATTERIZZ. DEL PAESAGGIO
<input type="radio"/> NEUTRO O SENZA RILIEVO	<input type="radio"/> COMPLEMENTARE DEL PAESAGGIO

Interventi ammessi come da N.T.A.	
<input type="checkbox"/> Interventi 1 livello	<input type="checkbox"/> Interventi 5 livello
<input type="checkbox"/> Interventi 2 livello	<input type="checkbox"/> Interventi 6 livello
<input type="checkbox"/> Interventi 3 livello	<input type="checkbox"/> Piano attuativo
<input checked="" type="checkbox"/> Interventi 4 livello	<input type="radio"/> Possibilità di coibentazione esterna tramite tecnica a cappotto

Note e prescrizioni aggiuntive:
Non è stato possibile effettuare un rilievo diretto; la compilazione della scheda è avvenuta attraverso interpretazione degli edifici, supportati dall'analisi sul centro storico del PRG (analisi precedente) anche per i livelli d'intervento ammissibili.





SCHEDA DI ANALISI E PROGETTO DI TUTELA DEI NUCLEI DI ANTICA FORMAZIONE

Allegato al Piano delle Regole per il recupero, la tutela e la valorizzazione dei nuclei di antica formazione

Località:	Link:	07_42	
Indirizzo:	Civico:		
Nucleo:	07	Edificio:	42

Dotazione di parcheggi:

Stato di conservazione	
Coerenza e integrità tipologica	Compositivo/Architett.
<input type="radio"/> INTEGRO	<input type="radio"/> INTEGRO
<input type="radio"/> RIPRISTINATO	<input type="radio"/> POCO ALTERATO
<input type="radio"/> TRASFORMATO	<input type="radio"/> ALTERATO
<input type="radio"/> AMPLIATO	<input type="radio"/> MOLTO ALTERATO
<input type="radio"/> RECENTE	<input type="radio"/> RECENTE

Stato di dissesto	
<input type="radio"/> NUMEROSI DANNI	<input type="radio"/> DANNI NON PRESENTI
<input type="radio"/> POCHI DANNI	

Elementi architettonici significativi		
<input type="checkbox"/> Archi-Volte	<input type="checkbox"/> Davanzali	<input type="checkbox"/> Abbaini
<input type="checkbox"/> Murature	<input type="checkbox"/> Contorni-Stipiti	<input type="checkbox"/> Affreschi
<input type="checkbox"/> Colonne	<input type="checkbox"/> Zoccolatura	<input type="checkbox"/> Decorazioni Pittoriche
<input type="checkbox"/> Logge	<input type="checkbox"/> Parapetti	<input type="checkbox"/> Decorazioni
<input type="checkbox"/> Portici	<input type="checkbox"/> Cortili antichi	<input type="checkbox"/> Intonaco
<input type="checkbox"/> Poggioli	<input type="checkbox"/> Gronde	<input type="checkbox"/> Tinteggiature
<input type="checkbox"/> Portali	<input type="checkbox"/> Inferriate	
<input type="checkbox"/> Infissi	<input type="checkbox"/> Coperture	

Valore architettonico	Tipo di interesse
<input type="radio"/> RILEVANTE	<input type="radio"/> STORICO
<input type="radio"/> BUONO	<input type="radio"/> ARCHITETTONICO
<input type="radio"/> MODESTO	<input type="radio"/> TIPOLOGICO
<input type="radio"/> NULLO	<input type="radio"/> AMBIENTALE / DI CONTESTO
	<input type="radio"/> NESSUNO-NEUTRO

Rilevanza paesistica	
<input type="radio"/> NEGATIVO, CONTRASTANTE	<input type="radio"/> CARATTERIZZ. DEL PAESAGGIO
<input type="radio"/> NEUTRO O SENZA RILIEVO	<input type="radio"/> COMPLEMENTARE DEL PAESAGGIO

Interventi ammessi come da N.T.A.	
<input type="checkbox"/> Interventi 1 livello	<input type="checkbox"/> Interventi 5 livello
<input type="checkbox"/> Interventi 2 livello	<input type="checkbox"/> Interventi 6 livello
<input checked="" type="checkbox"/> Interventi 3 livello	<input type="checkbox"/> Piano attuativo
<input type="checkbox"/> Interventi 4 livello	<input type="radio"/> Possibilità di coibentazione esterna tramite tecnica a cappotto

Note e prescrizioni aggiuntive:
Non è stato possibile effettuare un rilievo diretto; la compilazione della scheda è avvenuta attraverso interpretazione degli edifici, supportati dall'analisi sul centro storico del PRG (analisi precedente) anche per i livelli d'intervento ammissibili.





SCHEDA DI ANALISI E PROGETTO DI TUTELA DEI NUCLEI DI ANTICA FORMAZIONE

Allegato al Piano delle Regole per il recupero, la tutela e la valorizzazione dei nuclei di antica formazione

Località:	Link:	07_43
Indirizzo:	Civico:	
Nucleo: 07	Edificio: 43	

Dotazione di parcheggi:

Stato di conservazione	
Coerenza e integrità tipologica	Compositivo/Architett.
<input type="radio"/> INTEGRO	<input type="radio"/> INTEGRO
<input type="radio"/> RIPRISTINATO	<input type="radio"/> POCO ALTERATO
<input type="radio"/> TRASFORMATO	<input type="radio"/> ALTERATO
<input type="radio"/> AMPLIATO	<input type="radio"/> MOLTO ALTERATO
<input type="radio"/> RECENTE	<input type="radio"/> RECENTE

Stato di dissesto	
<input type="radio"/> NUMEROSI DANNI	<input type="radio"/> DANNI NON PRESENTI
<input type="radio"/> POCHI DANNI	

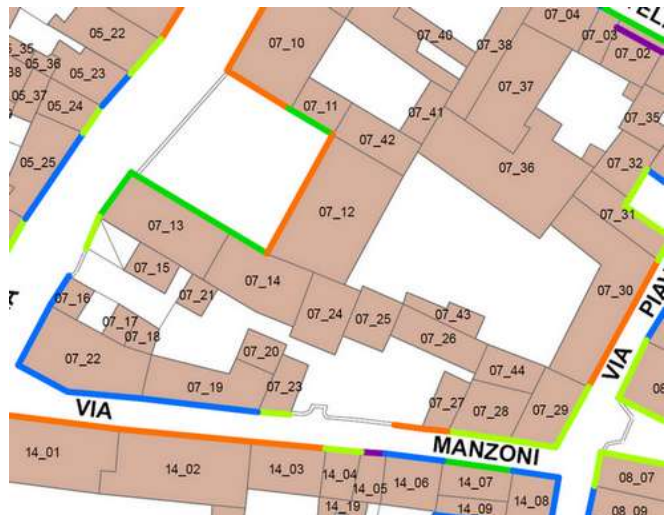
Elementi architettonici significativi		
<input type="checkbox"/> Archi-Volte	<input type="checkbox"/> Davanzali	<input type="checkbox"/> Abbaini
<input type="checkbox"/> Murature	<input type="checkbox"/> Contorni-Stipiti	<input type="checkbox"/> Affreschi
<input type="checkbox"/> Colonne	<input type="checkbox"/> Zoccolatura	<input type="checkbox"/> Decorazioni Pittoriche
<input type="checkbox"/> Logge	<input type="checkbox"/> Parapetti	<input type="checkbox"/> Decorazioni
<input type="checkbox"/> Portici	<input type="checkbox"/> Cortili antichi	<input type="checkbox"/> Intonaco
<input type="checkbox"/> Poggioli	<input type="checkbox"/> Gronde	<input type="checkbox"/> Tinteggiature
<input type="checkbox"/> Portali	<input type="checkbox"/> Inferriate	
<input type="checkbox"/> Infissi	<input type="checkbox"/> Coperture	

Valore architettonico	Tipo di interesse
<input type="radio"/> RILEVANTE	<input type="radio"/> STORICO
<input type="radio"/> BUONO	<input type="radio"/> ARCHITETTONICO
<input type="radio"/> MODESTO	<input type="radio"/> TIPOLOGICO
<input type="radio"/> NULLO	<input type="radio"/> AMBIENTALE / DI CONTESTO
	<input type="radio"/> NESSUNO-NEUTRO

Rilevanza paesistica	
<input type="radio"/> NEGATIVO, CONTRASTANTE	<input type="radio"/> CARATTERIZZ. DEL PAESAGGIO
<input type="radio"/> NEUTRO O SENZA RILIEVO	<input type="radio"/> COMPLEMENTARE DEL PAESAGGIO

Interventi ammessi come da N.T.A.	
<input type="checkbox"/> Interventi 1 livello	<input type="checkbox"/> Interventi 5 livello
<input type="checkbox"/> Interventi 2 livello	<input type="checkbox"/> Interventi 6 livello
<input type="checkbox"/> Interventi 3 livello	<input type="checkbox"/> Piano attuativo
<input checked="" type="checkbox"/> Interventi 4 livello	<input type="radio"/> Possibilità di coibentazione esterna tramite tecnica a cappotto

Note e prescrizioni aggiuntive:
Non è stato possibile effettuare un rilievo diretto; la compilazione della scheda è avvenuta attraverso interpretazione degli edifici, supportati dall'analisi sul centro storico del PRG (analisi precedente) anche per i livelli d'intervento ammissibili.





SCHEDA DI ANALISI E PROGETTO DI TUTELA DEI NUCLEI DI ANTICA FORMAZIONE

Allegato al Piano delle Regole per il recupero, la tutela e la valorizzazione dei nuclei di antica formazione

Località:	Link:	07_44
Indirizzo:	Civico:	
Nucleo: 07	Edificio: 44	

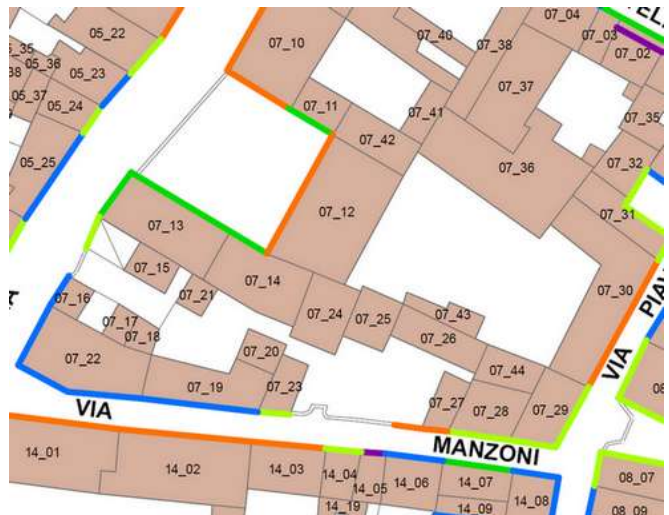
Dotazione di parcheggi:

Stato di conservazione	
Coerenza e integrità tipologica	Compositivo/Architett.
<input type="radio"/> INTEGRO <input type="radio"/> RIPRISTINATO <input type="radio"/> TRASFORMATO <input type="radio"/> AMPLIATO <input type="radio"/> RECENTE	<input type="radio"/> INTEGRO <input type="radio"/> POCO ALTERATO <input type="radio"/> ALTERATO <input type="radio"/> MOLTO ALTERATO <input type="radio"/> RECENTE
Stato di dissesto	
<input type="radio"/> NUMEROSI DANNI <input type="radio"/> POCHI DANNI	<input type="radio"/> DANNI NON PRESENTI
Elementi architettonici significativi	
<input type="checkbox"/> Archi-Volte <input type="checkbox"/> Murature <input type="checkbox"/> Colonne <input type="checkbox"/> Logge <input type="checkbox"/> Portici <input type="checkbox"/> Poggioli <input type="checkbox"/> Portali <input type="checkbox"/> Infissi	<input type="checkbox"/> Davanzali <input type="checkbox"/> Contorni-Stipiti <input type="checkbox"/> Zoccolatura <input type="checkbox"/> Parapetti <input type="checkbox"/> Cortili antichi <input type="checkbox"/> Gronde <input type="checkbox"/> Inferriate <input type="checkbox"/> Coperture
<input type="checkbox"/> Abbaini <input type="checkbox"/> Affreschi <input type="checkbox"/> Decorazioni Pittoriche <input type="checkbox"/> Decorazioni <input type="checkbox"/> Intonaco <input type="checkbox"/> Tinteggiature	

Valore architettonico	Tipo di interesse
<input type="radio"/> RILEVANTE <input type="radio"/> BUONO <input type="radio"/> MODESTO <input type="radio"/> NULLO	<input type="radio"/> STORICO <input type="radio"/> ARCHITETTONICO <input type="radio"/> TIPOLOGICO <input type="radio"/> AMBIENTALE / DI CONTESTO <input type="radio"/> NESSUNO-NEUTRO
Rilevanza paesistica	
<input type="radio"/> NEGATIVO, CONTRASTANTE <input type="radio"/> NEUTRO O SENZA RILIEVO	<input type="radio"/> CARATTERIZZ. DEL PAESAGGIO <input type="radio"/> COMPLEMENTARE DEL PAESAGGIO

Interventi ammessi come da N.T.A.	
<input type="checkbox"/> Interventi 1 livello <input type="checkbox"/> Interventi 2 livello <input type="checkbox"/> Interventi 3 livello <input checked="" type="checkbox"/> Interventi 4 livello	<input type="checkbox"/> Interventi 5 livello <input type="checkbox"/> Interventi 6 livello <input type="checkbox"/> Piano attuativo <input type="radio"/> Possibilità di coibentazione esterna tramite tecnica a cappotto

Note e prescrizioni aggiuntive:
Non è stato possibile effettuare un rilievo diretto; la compilazione della scheda è avvenuta attraverso interpretazione degli edifici, supportati dall'analisi sul centro storico del PRG (analisi precedente) anche per i livelli d'intervento ammissibili.





SCHEDA DI ANALISI E PROGETTO DI TUTELA DEI NUCLEI DI ANTICA FORMAZIONE

Allegato al Piano delle Regole per il recupero, la tutela e la valorizzazione dei nuclei di antica formazione

Località:	Link: 08_01
Indirizzo: Via Piave	Civico:
Nucleo: 08	Edificio: 01

Caratteristiche generali

 EDIFICIO PRINCIPALE
 EDIFICIO PERTINENZIALE

Proprietà

 PRIVATA
 PUBBLICA
 MISTA

Tipologia architettonica

 EDIFICIO A CORTE
 BLOCCO (isolato e non)
 EDIFICIO A SCHIERA/ IN LINEA
 VILLA
 PALAZZO SIGNORILE

Vincoli

 NESSUN VINCOLO
 VINCOLO MONUMENTALE
 VINCOLO PAESISTICO

Epoca storica

	A	B	C
FINO AL 1300	<input type="radio"/>	<input checked="" type="radio"/>	<input checked="" type="radio"/>
DAL 1300 AL 1500	<input type="radio"/>	<input checked="" type="radio"/>	<input checked="" type="radio"/>
DAL 1500 AL 1600	<input type="radio"/>	<input checked="" type="radio"/>	<input checked="" type="radio"/>
DAL 1600 AL 1700	<input type="radio"/>	<input checked="" type="radio"/>	<input checked="" type="radio"/>
DAL 1700 AL 1800	<input type="radio"/>	<input checked="" type="radio"/>	<input checked="" type="radio"/>
DAL 1810 AL 1854	<input type="radio"/>	<input checked="" type="radio"/>	<input checked="" type="radio"/>
DAL 1854 AL 1958	<input type="radio"/>	<input checked="" type="radio"/>	<input checked="" type="radio"/>
DAL 1958 AL 1970	<input checked="" type="radio"/>	<input checked="" type="radio"/>	<input checked="" type="radio"/>
DAL 1970 AL 2006	<input type="radio"/>	<input checked="" type="radio"/>	<input checked="" type="radio"/>
DOPO IL 2006	<input type="radio"/>	<input checked="" type="radio"/>	<input checked="" type="radio"/>

Aree scoperte

 CORTILE
 PARCHEGGIO
 GIARDINO
 DEPOSITO
 VERDE PRIVATO
 INCOLTO
 VERDE PUBBLICO
 NESSUNA

A = Di costruzione

B = Di ricostruzione

C = Di ristrutturazione totale con eventuali ampliamenti e/o addizioni

Destinazione d'uso prevalente

	Int.	P.T.	P.1°	P.2°	P.3°	P.4°	Altro
ACCESSORI RESIDENZA	<input checked="" type="radio"/>	<input type="radio"/>	<input type="radio"/>	<input type="radio"/>	<input checked="" type="radio"/>	<input checked="" type="radio"/>	<input checked="" type="radio"/>
RESIDENZA	<input checked="" type="radio"/>	<input checked="" type="radio"/>	<input checked="" type="radio"/>	<input checked="" type="radio"/>	<input checked="" type="radio"/>	<input checked="" type="radio"/>	<input checked="" type="radio"/>
ATTIVITA' COMMERCIALE	<input checked="" type="radio"/>	<input type="radio"/>	<input type="radio"/>	<input type="radio"/>	<input checked="" type="radio"/>	<input checked="" type="radio"/>	<input checked="" type="radio"/>
ATTIVITA' DIREZIONALE	<input checked="" type="radio"/>	<input type="radio"/>	<input type="radio"/>	<input type="radio"/>	<input checked="" type="radio"/>	<input checked="" type="radio"/>	<input checked="" type="radio"/>
STUDI PROFESSIONALI	<input checked="" type="radio"/>	<input type="radio"/>	<input type="radio"/>	<input type="radio"/>	<input checked="" type="radio"/>	<input checked="" type="radio"/>	<input checked="" type="radio"/>
ARTIGIANALE DI SERVIZIO	<input checked="" type="radio"/>	<input type="radio"/>	<input type="radio"/>	<input type="radio"/>	<input checked="" type="radio"/>	<input checked="" type="radio"/>	<input checked="" type="radio"/>
AUTORIMESSE	<input checked="" type="radio"/>	<input type="radio"/>	<input type="radio"/>	<input type="radio"/>	<input checked="" type="radio"/>	<input checked="" type="radio"/>	<input checked="" type="radio"/>
DEPOSITI	<input checked="" type="radio"/>	<input type="radio"/>	<input type="radio"/>	<input type="radio"/>	<input checked="" type="radio"/>	<input checked="" type="radio"/>	<input checked="" type="radio"/>
PUBBLICI ESERCIZI	<input checked="" type="radio"/>	<input type="radio"/>	<input type="radio"/>	<input type="radio"/>	<input checked="" type="radio"/>	<input checked="" type="radio"/>	<input checked="" type="radio"/>
SERVIZIO AGRICOLO	<input checked="" type="radio"/>	<input type="radio"/>	<input type="radio"/>	<input type="radio"/>	<input checked="" type="radio"/>	<input checked="" type="radio"/>	<input checked="" type="radio"/>
DESTINAZIONE PUBBLICA ISTRUZIONE	<input checked="" type="radio"/>	<input type="radio"/>	<input type="radio"/>	<input type="radio"/>	<input checked="" type="radio"/>	<input checked="" type="radio"/>	<input checked="" type="radio"/>
DESTINAZIONE PUBBL. CULTURA / SPETTACOLO	<input checked="" type="radio"/>	<input type="radio"/>	<input type="radio"/>	<input type="radio"/>	<input checked="" type="radio"/>	<input checked="" type="radio"/>	<input checked="" type="radio"/>
DESTINAZIONE PUBBLICA UFFICI PUBBLICI	<input checked="" type="radio"/>	<input type="radio"/>	<input type="radio"/>	<input type="radio"/>	<input checked="" type="radio"/>	<input checked="" type="radio"/>	<input checked="" type="radio"/>
DESTINAZIONE PUBBLICA CULTO	<input checked="" type="radio"/>	<input type="radio"/>	<input type="radio"/>	<input type="radio"/>	<input checked="" type="radio"/>	<input checked="" type="radio"/>	<input checked="" type="radio"/>
DESTINAZIONE PUBBLICA SANITA'	<input checked="" type="radio"/>	<input type="radio"/>	<input type="radio"/>	<input type="radio"/>	<input checked="" type="radio"/>	<input checked="" type="radio"/>	<input checked="" type="radio"/>
DESTINAZIONE PUBBLICA ASSISTENZA	<input checked="" type="radio"/>	<input type="radio"/>	<input type="radio"/>	<input type="radio"/>	<input checked="" type="radio"/>	<input checked="" type="radio"/>	<input checked="" type="radio"/>
DESTINAZIONE PUBBLICA SICUREZZA	<input checked="" type="radio"/>	<input type="radio"/>	<input type="radio"/>	<input type="radio"/>	<input checked="" type="radio"/>	<input checked="" type="radio"/>	<input checked="" type="radio"/>
DESTINAZIONE PUBBLICA SPORT	<input checked="" type="radio"/>	<input type="radio"/>	<input type="radio"/>	<input type="radio"/>	<input checked="" type="radio"/>	<input checked="" type="radio"/>	<input checked="" type="radio"/>



SCHEDA DI ANALISI E PROGETTO DI TUTELA DEI NUCLEI DI ANTICA FORMAZIONE

Allegato al Piano delle Regole per il recupero, la tutela e la valorizzazione dei nuclei di antica formazione

Località:	Link: 08_01
Indirizzo: Via Piave	Civico:
Nucleo: 08	Edificio: 01

Dotazione di parcheggi:

Stato di conservazione	
Coerenza e integrità tipologica	Compositivo/Architett.
<input type="radio"/> INTEGRO	<input type="radio"/> INTEGRO
<input type="radio"/> RIPRISTINATO	<input type="radio"/> POCO ALTERATO
<input checked="" type="radio"/> TRASFORMATO	<input type="radio"/> ALTERATO
<input type="radio"/> AMPLIATO	<input checked="" type="radio"/> MOLTO ALTERATO
<input type="radio"/> RECENTE	<input type="radio"/> RECENTE

Stato di dissesto	
<input type="radio"/> NUMEROSI DANNI	<input checked="" type="radio"/> DANNI NON PRESENTI
<input type="radio"/> POCHI DANNI	

Elementi architettonici significativi		
<input type="checkbox"/> Archi-Volte	<input type="checkbox"/> Davanzali	<input type="checkbox"/> Abbaini
<input type="checkbox"/> Murature	<input type="checkbox"/> Contorni-Stipiti	<input type="checkbox"/> Affreschi
<input type="checkbox"/> Colonne	<input type="checkbox"/> Zoccolatura	<input type="checkbox"/> Decorazioni Pittoriche
<input type="checkbox"/> Logge	<input type="checkbox"/> Parapetti	<input type="checkbox"/> Decorazioni
<input type="checkbox"/> Portici	<input type="checkbox"/> Cortili antichi	<input type="checkbox"/> Intonaco
<input type="checkbox"/> Poggioli	<input type="checkbox"/> Gronde	<input type="checkbox"/> Tinteggiature
<input type="checkbox"/> Portali	<input type="checkbox"/> Inferriate	
<input type="checkbox"/> Infissi	<input type="checkbox"/> Coperture	

Valore architettonico	Tipo di interesse
<input type="radio"/> RILEVANTE	<input type="radio"/> STORICO
<input type="radio"/> BUONO	<input type="radio"/> ARCHITETTONICO
<input checked="" type="radio"/> MODESTO	<input checked="" type="radio"/> TIPOLOGICO
<input type="radio"/> NULLO	<input type="radio"/> AMBIENTALE / DI CONTESTO
	<input type="radio"/> NESSUNO-NEUTRO

Rilevanza paesistica	
<input type="radio"/> NEGATIVO, CONTRASTANTE	<input type="radio"/> CARATTERIZZ. DEL PAESAGGIO
<input type="radio"/> NEUTRO O SENZA RILIEVO	<input checked="" type="radio"/> COMPLEMENTARE DEL PAESAGGIO

Interventi ammessi come da N.T.A.	
<input type="checkbox"/> Interventi 1 livello	<input type="checkbox"/> Interventi 5 livello
<input type="checkbox"/> Interventi 2 livello	<input type="checkbox"/> Interventi 6 livello
<input type="checkbox"/> Interventi 3 livello	<input type="checkbox"/> Piano attuativo
<input checked="" type="checkbox"/> Interventi 4 livello	<input type="checkbox"/> Possibilità di coibentazione esterna tramite tecnica a cappotto

Note e prescrizioni aggiuntive:
In caso di intervento l'apertura di nuove forometrie in facciata dovrà rispettare ritmo e rapporti L/H coerenti con le esistenti storiche.





SCHEDA DI ANALISI E PROGETTO DI TUTELA DEI NUCLEI DI ANTICA FORMAZIONE

Allegato al Piano delle Regole per il recupero, la tutela e la valorizzazione dei nuclei di antica formazione

Località:	Link: 08_02
Indirizzo: Via Piave	Civico: 48
Nucleo: 08	Edificio: 02

Caratteristiche generali

 EDIFICIO PRINCIPALE
 EDIFICIO PERTINENZIALE

Proprietà

 PRIVATA
 PUBBLICA
 MISTA

Tipologia architettonica

 EDIFICIO A CORTE
 BLOCCO (isolato e non)
 EDIFICIO A SCHIERA/ IN LINEA
 VILLA
 PALAZZO SIGNORILE

Vincoli

 NESSUN VINCOLO
 VINCOLO MONUMENTALE
 VINCOLO PAESISTICO

Epoca storica

	A	B	C
FINO AL 1300	<input type="radio"/>	<input checked="" type="radio"/>	<input checked="" type="radio"/>
DAL 1300 AL 1500	<input type="radio"/>	<input checked="" type="radio"/>	<input checked="" type="radio"/>
DAL 1500 AL 1600	<input type="radio"/>	<input checked="" type="radio"/>	<input checked="" type="radio"/>
DAL 1600 AL 1700	<input type="radio"/>	<input checked="" type="radio"/>	<input checked="" type="radio"/>
DAL 1700 AL 1800	<input type="radio"/>	<input checked="" type="radio"/>	<input checked="" type="radio"/>
DAL 1810 AL 1854	<input type="radio"/>	<input checked="" type="radio"/>	<input checked="" type="radio"/>
DAL 1854 AL 1958	<input checked="" type="radio"/>	<input checked="" type="radio"/>	<input checked="" type="radio"/>
DAL 1958 AL 1970	<input type="radio"/>	<input checked="" type="radio"/>	<input checked="" type="radio"/>
DAL 1970 AL 2006	<input type="radio"/>	<input checked="" type="radio"/>	<input checked="" type="radio"/>
DOPO IL 2006	<input type="radio"/>	<input checked="" type="radio"/>	<input checked="" type="radio"/>

Aree scoperte

 CORTILE
 GIARDINO
 VERDE PRIVATO
 VERDE PUBBLICO
 PARCHEGGIO
 DEPOSITO
 INCOLTO
 NESSUNA

A = Di costruzione

B = Di ricostruzione

C = Di ristrutturazione totale con eventuali ampliamenti e/o addizioni

Destinazione d'uso prevalente

	Int.	P.T.	P.1°	P.2°	P.3°	P.4°	Altro
ACCESSORI RESIDENZA	<input checked="" type="radio"/>	<input type="radio"/>	<input type="radio"/>	<input checked="" type="radio"/>	<input checked="" type="radio"/>	<input checked="" type="radio"/>	<input checked="" type="radio"/>
RESIDENZA	<input checked="" type="radio"/>	<input type="radio"/>	<input checked="" type="radio"/>	<input type="radio"/>	<input checked="" type="radio"/>	<input checked="" type="radio"/>	<input checked="" type="radio"/>
ATTIVITA' COMMERCIALE	<input checked="" type="radio"/>	<input type="radio"/>	<input type="radio"/>	<input type="radio"/>	<input checked="" type="radio"/>	<input checked="" type="radio"/>	<input checked="" type="radio"/>
ATTIVITA' DIREZIONALE	<input checked="" type="radio"/>	<input type="radio"/>	<input type="radio"/>	<input type="radio"/>	<input checked="" type="radio"/>	<input checked="" type="radio"/>	<input checked="" type="radio"/>
STUDI PROFESSIONALI	<input checked="" type="radio"/>	<input type="radio"/>	<input type="radio"/>	<input type="radio"/>	<input checked="" type="radio"/>	<input checked="" type="radio"/>	<input checked="" type="radio"/>
ARTIGIANALE DI SERVIZIO	<input checked="" type="radio"/>	<input type="radio"/>	<input type="radio"/>	<input type="radio"/>	<input checked="" type="radio"/>	<input checked="" type="radio"/>	<input checked="" type="radio"/>
AUTORIMESSE	<input checked="" type="radio"/>	<input checked="" type="radio"/>	<input type="radio"/>	<input type="radio"/>	<input checked="" type="radio"/>	<input checked="" type="radio"/>	<input checked="" type="radio"/>
DEPOSITI	<input checked="" type="radio"/>	<input type="radio"/>	<input type="radio"/>	<input type="radio"/>	<input checked="" type="radio"/>	<input checked="" type="radio"/>	<input checked="" type="radio"/>
PUBBLICI ESERCIZI	<input checked="" type="radio"/>	<input type="radio"/>	<input type="radio"/>	<input type="radio"/>	<input checked="" type="radio"/>	<input checked="" type="radio"/>	<input checked="" type="radio"/>
SERVIZIO AGRICOLO	<input checked="" type="radio"/>	<input type="radio"/>	<input type="radio"/>	<input type="radio"/>	<input checked="" type="radio"/>	<input checked="" type="radio"/>	<input checked="" type="radio"/>
DESTINAZIONE PUBBLICA ISTRUZIONE	<input checked="" type="radio"/>	<input type="radio"/>	<input type="radio"/>	<input type="radio"/>	<input checked="" type="radio"/>	<input checked="" type="radio"/>	<input checked="" type="radio"/>
DESTINAZIONE PUBBL. CULTURA / SPETTACOLO	<input checked="" type="radio"/>	<input type="radio"/>	<input type="radio"/>	<input type="radio"/>	<input checked="" type="radio"/>	<input checked="" type="radio"/>	<input checked="" type="radio"/>
DESTINAZIONE PUBBLICA UFFICI PUBBLICI	<input checked="" type="radio"/>	<input type="radio"/>	<input type="radio"/>	<input type="radio"/>	<input checked="" type="radio"/>	<input checked="" type="radio"/>	<input checked="" type="radio"/>
DESTINAZIONE PUBBLICA CULTO	<input checked="" type="radio"/>	<input type="radio"/>	<input type="radio"/>	<input type="radio"/>	<input checked="" type="radio"/>	<input checked="" type="radio"/>	<input checked="" type="radio"/>
DESTINAZIONE PUBBLICA SANITA'	<input checked="" type="radio"/>	<input type="radio"/>	<input type="radio"/>	<input type="radio"/>	<input checked="" type="radio"/>	<input checked="" type="radio"/>	<input checked="" type="radio"/>
DESTINAZIONE PUBBLICA ASSISTENZA	<input checked="" type="radio"/>	<input type="radio"/>	<input type="radio"/>	<input type="radio"/>	<input checked="" type="radio"/>	<input checked="" type="radio"/>	<input checked="" type="radio"/>
DESTINAZIONE PUBBLICA SICUREZZA	<input checked="" type="radio"/>	<input type="radio"/>	<input type="radio"/>	<input type="radio"/>	<input checked="" type="radio"/>	<input checked="" type="radio"/>	<input checked="" type="radio"/>
DESTINAZIONE PUBBLICA SPORT	<input checked="" type="radio"/>	<input type="radio"/>	<input type="radio"/>	<input type="radio"/>	<input checked="" type="radio"/>	<input checked="" type="radio"/>	<input checked="" type="radio"/>



SCHEDA DI ANALISI E PROGETTO DI TUTELA DEI NUCLEI DI ANTICA FORMAZIONE

Allegato al Piano delle Regole per il recupero, la tutela e la valorizzazione dei nuclei di antica formazione

Località:	Link:	08_02
Indirizzo: Via Piave	Civico:	48
Nucleo: 08	Edificio:	02

Dotazione di parcheggi:

Stato di conservazione	
Coerenza e integrità tipologica	Compositivo/Architett.
<input checked="" type="radio"/> INTEGRO	<input type="radio"/> INTEGRO
<input type="radio"/> RIPRISTINATO	<input type="radio"/> POCO ALTERATO
<input type="radio"/> TRASFORMATO	<input checked="" type="radio"/> ALTERATO
<input type="radio"/> AMPLIATO	<input type="radio"/> MOLTO ALTERATO
<input type="radio"/> RECENTE	<input type="radio"/> RECENTE

Stato di dissesto	
<input type="radio"/> NUMEROSI DANNI	<input checked="" type="radio"/> DANNI NON PRESENTI
<input type="radio"/> POCHI DANNI	

Elementi architettonici significativi		
<input type="checkbox"/> Archi-Volte	<input type="checkbox"/> Davanzali	<input type="checkbox"/> Abbaini
<input type="checkbox"/> Murature	<input type="checkbox"/> Contorni-Stipiti	<input type="checkbox"/> Affreschi
<input type="checkbox"/> Colonne	<input type="checkbox"/> Zoccolatura	<input type="checkbox"/> Decorazioni Pittoriche
<input type="checkbox"/> Logge	<input type="checkbox"/> Parapetti	<input type="checkbox"/> Decorazioni
<input type="checkbox"/> Portici	<input type="checkbox"/> Cortili antichi	<input type="checkbox"/> Intonaco
<input type="checkbox"/> Poggioli	<input type="checkbox"/> Gronde	<input type="checkbox"/> Tinteggiature
<input type="checkbox"/> Portali	<input type="checkbox"/> Inferriate	
<input type="checkbox"/> Infissi	<input type="checkbox"/> Coperture	

Valore architettonico	Tipo di interesse
<input type="radio"/> RILEVANTE	<input type="radio"/> STORICO
<input type="radio"/> BUONO	<input type="radio"/> ARCHITETTONICO
<input checked="" type="radio"/> MODESTO	<input type="radio"/> TIPOLOGICO
<input type="radio"/> NULLO	<input type="radio"/> AMBIENTALE / DI CONTESTO
	<input checked="" type="radio"/> NESSUNO-NEUTRO

Rilevanza paesistica	
<input type="radio"/> NEGATIVO, CONTRASTANTE	<input type="radio"/> CARATTERIZZ. DEL PAESAGGIO
<input checked="" type="radio"/> NEUTRO O SENZA RILIEVO	<input type="radio"/> COMPLEMENTARE DEL PAESAGGIO

Interventi ammessi come da N.T.A.	
<input type="checkbox"/> Interventi 1 livello	<input type="checkbox"/> Interventi 5 livello
<input type="checkbox"/> Interventi 2 livello	<input type="checkbox"/> Interventi 6 livello
<input type="checkbox"/> Interventi 3 livello	<input type="checkbox"/> Piano attuativo
<input checked="" type="checkbox"/> Interventi 4 livello	<input checked="" type="radio"/> Possibilità di coibentazione esterna tramite tecnica a cappotto

Note e prescrizioni aggiuntive:
In caso di intervento si prescrive la sostituzione delle tapparelle con ante consone al Centro Storico. L'eventuale coibentazione esterna non dovrà alterare o coprire le attuali banchine.





SCHEDA DI ANALISI E PROGETTO DI TUTELA DEI NUCLEI DI ANTICA FORMAZIONE

Allegato al Piano delle Regole per il recupero, la tutela e la valorizzazione dei nuclei di antica formazione

Località:

Link:

08_03

Indirizzo: Via Piave

Civico:

Nucleo:

08

Edificio:

03

Dotazione di parcheggi:

Stato di conservazione

Coerenza e integrità tipologica

- INTEGRO
 RIPRISTINATO
 TRASFORMATO
 AMPLIATO
 RECENTE

Compositivo/Architett.

- INTEGRO
 POCO ALTERATO
 ALTERATO
 MOLTO ALTERATO
 RECENTE

Stato di dissesto

- NUMEROSI DANNI
 DANNI NON PRESENTI
 POCHI DANNI

Elementi architettonici significativi

- | | | |
|--------------------------------------|---|---|
| <input type="checkbox"/> Archi-Volte | <input type="checkbox"/> Davanzali | <input type="checkbox"/> Abbaini |
| <input type="checkbox"/> Murature | <input type="checkbox"/> Contorni-Stipiti | <input type="checkbox"/> Affreschi |
| <input type="checkbox"/> Colonne | <input type="checkbox"/> Zoccolatura | <input type="checkbox"/> Decorazioni Pittoriche |
| <input type="checkbox"/> Logge | <input type="checkbox"/> Parapetti | <input type="checkbox"/> Decorazioni |
| <input type="checkbox"/> Portici | <input type="checkbox"/> Cortili antichi | <input type="checkbox"/> Intonaco |
| <input type="checkbox"/> Poggioli | <input type="checkbox"/> Gronde | <input type="checkbox"/> Tinteggiature |
| <input type="checkbox"/> Portali | <input type="checkbox"/> Inferriate | |
| <input type="checkbox"/> Infissi | <input type="checkbox"/> Coperture | |

Valore architettonico

- RILEVANTE
 BUONO
 MODESTO
 NULLO

Tipo di interesse

- STORICO
 ARCHITETTONICO
 TIPOLOGICO
 AMBIENTALE / DI CONTESTO
 NESSUNO-NEUTRO

Rilevanza paesistica

- NEGATIVO, CONTRASTANTE
 NEUTRO O SENZA RILIEVO
 CARATTERIZZ. DEL PAESAGGIO
 COMPLEMENTARE DEL PAESAGGIO

Interventi ammessi come da N.T.A.

- | | |
|--|--|
| <input type="checkbox"/> Interventi 1 livello | <input type="checkbox"/> Interventi 5 livello |
| <input type="checkbox"/> Interventi 2 livello | <input type="checkbox"/> Interventi 6 livello |
| <input type="checkbox"/> Interventi 3 livello | <input type="checkbox"/> Piano attuativo |
| <input checked="" type="checkbox"/> Interventi 4 livello | <input checked="" type="radio"/> Possibilità di coibentazione esterna tramite tecnica a cappotto |

Note e prescrizioni aggiuntive:





SCHEDA DI ANALISI E PROGETTO DI TUTELA DEI NUCLEI DI ANTICA FORMAZIONE

Allegato al Piano delle Regole per il recupero, la tutela e la valorizzazione dei nuclei di antica formazione

Località:	Link: 08_04
Indirizzo: Via Piave	Civico:
Nucleo: 08	Edificio: 04

Caratteristiche generali

 EDIFICIO PRINCIPALE
 EDIFICIO PERTINENZIALE

Proprietà

 PRIVATA
 PUBBLICA
 MISTA

Tipologia architettonica

 EDIFICIO A CORTE
 BLOCCO (isolato e non)
 EDIFICIO A SCHIERA/ IN LINEA
 VILLA
 PALAZZO SIGNORILE

Vincoli

 NESSUN VINCOLO
 VINCOLO MONUMENTALE
 VINCOLO PAESISTICO

Epoca storica

	A	B	C
FINO AL 1300	<input type="radio"/>	<input checked="" type="radio"/>	<input checked="" type="radio"/>
DAL 1300 AL 1500	<input type="radio"/>	<input checked="" type="radio"/>	<input checked="" type="radio"/>
DAL 1500 AL 1600	<input type="radio"/>	<input checked="" type="radio"/>	<input checked="" type="radio"/>
DAL 1600 AL 1700	<input type="radio"/>	<input checked="" type="radio"/>	<input checked="" type="radio"/>
DAL 1700 AL 1800	<input type="radio"/>	<input checked="" type="radio"/>	<input checked="" type="radio"/>
DAL 1810 AL 1854	<input type="radio"/>	<input checked="" type="radio"/>	<input checked="" type="radio"/>
DAL 1854 AL 1958	<input checked="" type="radio"/>	<input checked="" type="radio"/>	<input checked="" type="radio"/>
DAL 1958 AL 1970	<input type="radio"/>	<input checked="" type="radio"/>	<input checked="" type="radio"/>
DAL 1970 AL 2006	<input type="radio"/>	<input checked="" type="radio"/>	<input checked="" type="radio"/>
DOPO IL 2006	<input type="radio"/>	<input checked="" type="radio"/>	<input checked="" type="radio"/>

Aree scoperte

 CORTILE
 GIARDINO
 VERDE PRIVATO
 VERDE PUBBLICO
 PARCHEGGIO
 DEPOSITO
 INCOLTO
 NESSUNA

A = Di costruzione

B = Di ricostruzione

C = Di ristrutturazione totale con eventuali ampliamenti e/o addizioni

Destinazione d'uso prevalente

	Int.	P.T.	P.1°	P.2°	P.3°	P.4°	Altro
ACCESSORI RESIDENZA	<input checked="" type="radio"/>	<input type="radio"/>	<input type="radio"/>	<input checked="" type="radio"/>	<input checked="" type="radio"/>	<input checked="" type="radio"/>	<input checked="" type="radio"/>
RESIDENZA	<input checked="" type="radio"/>	<input type="radio"/>	<input checked="" type="radio"/>	<input checked="" type="radio"/>	<input checked="" type="radio"/>	<input checked="" type="radio"/>	<input checked="" type="radio"/>
ATTIVITA' COMMERCIALE	<input checked="" type="radio"/>	<input type="radio"/>	<input type="radio"/>	<input checked="" type="radio"/>	<input checked="" type="radio"/>	<input checked="" type="radio"/>	<input checked="" type="radio"/>
ATTIVITA' DIREZIONALE	<input checked="" type="radio"/>	<input type="radio"/>	<input type="radio"/>	<input checked="" type="radio"/>	<input checked="" type="radio"/>	<input checked="" type="radio"/>	<input checked="" type="radio"/>
STUDI PROFESSIONALI	<input checked="" type="radio"/>	<input type="radio"/>	<input type="radio"/>	<input checked="" type="radio"/>	<input checked="" type="radio"/>	<input checked="" type="radio"/>	<input checked="" type="radio"/>
ARTIGIANALE DI SERVIZIO	<input checked="" type="radio"/>	<input type="radio"/>	<input type="radio"/>	<input checked="" type="radio"/>	<input checked="" type="radio"/>	<input checked="" type="radio"/>	<input checked="" type="radio"/>
AUTORIMESSE	<input checked="" type="radio"/>	<input checked="" type="radio"/>	<input type="radio"/>	<input checked="" type="radio"/>	<input checked="" type="radio"/>	<input checked="" type="radio"/>	<input checked="" type="radio"/>
DEPOSITI	<input checked="" type="radio"/>	<input type="radio"/>	<input type="radio"/>	<input checked="" type="radio"/>	<input checked="" type="radio"/>	<input checked="" type="radio"/>	<input checked="" type="radio"/>
PUBBLICI ESERCIZI	<input checked="" type="radio"/>	<input type="radio"/>	<input type="radio"/>	<input checked="" type="radio"/>	<input checked="" type="radio"/>	<input checked="" type="radio"/>	<input checked="" type="radio"/>
SERVIZIO AGRICOLO	<input checked="" type="radio"/>	<input type="radio"/>	<input type="radio"/>	<input checked="" type="radio"/>	<input checked="" type="radio"/>	<input checked="" type="radio"/>	<input checked="" type="radio"/>
DESTINAZIONE PUBBLICA ISTRUZIONE	<input checked="" type="radio"/>	<input type="radio"/>	<input type="radio"/>	<input checked="" type="radio"/>	<input checked="" type="radio"/>	<input checked="" type="radio"/>	<input checked="" type="radio"/>
DESTINAZIONE PUBBL. CULTURA / SPETTACOLO	<input checked="" type="radio"/>	<input type="radio"/>	<input type="radio"/>	<input checked="" type="radio"/>	<input checked="" type="radio"/>	<input checked="" type="radio"/>	<input checked="" type="radio"/>
DESTINAZIONE PUBBLICA UFFICI PUBBLICI	<input checked="" type="radio"/>	<input type="radio"/>	<input type="radio"/>	<input checked="" type="radio"/>	<input checked="" type="radio"/>	<input checked="" type="radio"/>	<input checked="" type="radio"/>
DESTINAZIONE PUBBLICA CULTO	<input checked="" type="radio"/>	<input type="radio"/>	<input type="radio"/>	<input checked="" type="radio"/>	<input checked="" type="radio"/>	<input checked="" type="radio"/>	<input checked="" type="radio"/>
DESTINAZIONE PUBBLICA SANITA'	<input checked="" type="radio"/>	<input type="radio"/>	<input type="radio"/>	<input checked="" type="radio"/>	<input checked="" type="radio"/>	<input checked="" type="radio"/>	<input checked="" type="radio"/>
DESTINAZIONE PUBBLICA ASSISTENZA	<input checked="" type="radio"/>	<input type="radio"/>	<input type="radio"/>	<input checked="" type="radio"/>	<input checked="" type="radio"/>	<input checked="" type="radio"/>	<input checked="" type="radio"/>
DESTINAZIONE PUBBLICA SICUREZZA	<input checked="" type="radio"/>	<input type="radio"/>	<input type="radio"/>	<input checked="" type="radio"/>	<input checked="" type="radio"/>	<input checked="" type="radio"/>	<input checked="" type="radio"/>
DESTINAZIONE PUBBLICA SPORT	<input checked="" type="radio"/>	<input type="radio"/>	<input type="radio"/>	<input checked="" type="radio"/>	<input checked="" type="radio"/>	<input checked="" type="radio"/>	<input checked="" type="radio"/>



SCHEDA DI ANALISI E PROGETTO DI TUTELA DEI NUCLEI DI ANTICA FORMAZIONE

Allegato al Piano delle Regole per il recupero, la tutela e la valorizzazione dei nuclei di antica formazione

Località:	Link: 08_04
Indirizzo: Via Piave	Civico:
Nucleo: 08	Edificio: 04

Dotazione di parcheggi:

Stato di conservazione	
Coerenza e integrità tipologica	Compositivo/Architett.
<input checked="" type="radio"/> INTEGRO	<input type="radio"/> INTEGRO
<input type="radio"/> RIPRISTINATO	<input type="radio"/> POCO ALTERATO
<input type="radio"/> TRASFORMATO	<input checked="" type="radio"/> ALTERATO
<input type="radio"/> AMPLIATO	<input type="radio"/> MOLTO ALTERATO
<input type="radio"/> RECENTE	<input type="radio"/> RECENTE

Stato di dissesto	
<input type="radio"/> NUMEROSI DANNI	<input checked="" type="radio"/> DANNI NON PRESENTI
<input type="radio"/> POCHI DANNI	

Elementi architettonici significativi		
<input type="checkbox"/> Archi-Volte	<input checked="" type="checkbox"/> Davanzali	<input type="checkbox"/> Abbaini
<input type="checkbox"/> Murature	<input type="checkbox"/> Contorni-Stipiti	<input type="checkbox"/> Affreschi
<input type="checkbox"/> Colonne	<input checked="" type="checkbox"/> Zoccolatura	<input type="checkbox"/> Decorazioni Pittoriche
<input type="checkbox"/> Logge	<input type="checkbox"/> Parapetti	<input type="checkbox"/> Decorazioni
<input type="checkbox"/> Portici	<input type="checkbox"/> Cortili antichi	<input type="checkbox"/> Intonaco
<input type="checkbox"/> Poggioli	<input type="checkbox"/> Gronde	<input type="checkbox"/> Tinteggiature
<input type="checkbox"/> Portali	<input type="checkbox"/> Inferriate	
<input type="checkbox"/> Infissi	<input type="checkbox"/> Coperture	

Valore architettonico	Tipo di interesse
<input type="radio"/> RILEVANTE	<input type="radio"/> STORICO
<input type="radio"/> BUONO	<input type="radio"/> ARCHITETTONICO
<input checked="" type="radio"/> MODESTO	<input type="radio"/> TIPOLOGICO
<input type="radio"/> NULLO	<input type="radio"/> AMBIENTALE / DI CONTESTO
	<input checked="" type="radio"/> NESSUNO-NEUTRO

Rilevanza paesistica	
<input type="radio"/> NEGATIVO, CONTRASTANTE	<input type="radio"/> CARATTERIZZ. DEL PAESAGGIO
<input checked="" type="radio"/> NEUTRO O SENZA RILIEVO	<input type="radio"/> COMPLEMENTARE DEL PAESAGGIO

Interventi ammessi come da N.T.A.	
<input type="checkbox"/> Interventi 1 livello	<input type="checkbox"/> Interventi 5 livello
<input type="checkbox"/> Interventi 2 livello	<input type="checkbox"/> Interventi 6 livello
<input type="checkbox"/> Interventi 3 livello	<input type="checkbox"/> Piano attuativo
<input checked="" type="checkbox"/> Interventi 4 livello	<input type="checkbox"/> Possibilità di coibentazione esterna tramite tecnica a cappotto

Note e prescrizioni aggiuntive:





SCHEDA DI ANALISI E PROGETTO DI TUTELA DEI NUCLEI DI ANTICA FORMAZIONE

Allegato al Piano delle Regole per il recupero, la tutela e la valorizzazione dei nuclei di antica formazione

Località:	Link: 08_05
Indirizzo: Via Piave	Civico:
Nucleo: 08	Edificio: 05

Caratteristiche generali

 EDIFICIO PRINCIPALE
 EDIFICIO PERTINENZIALE

Proprietà

 PRIVATA
 PUBBLICA
 MISTA

Tipologia architettonica

 EDIFICIO A CORTE
 BLOCCO (isolato e non)
 EDIFICIO A SCHIERA/ IN LINEA
 VILLA
 PALAZZO SIGNORILE

Vincoli

 NESSUN VINCOLO
 VINCOLO MONUMENTALE
 VINCOLO PAESISTICO

Epoca storica

	A	B	C
FINO AL 1300	<input type="radio"/>	<input checked="" type="radio"/>	<input checked="" type="radio"/>
DAL 1300 AL 1500	<input type="radio"/>	<input checked="" type="radio"/>	<input checked="" type="radio"/>
DAL 1500 AL 1600	<input type="radio"/>	<input checked="" type="radio"/>	<input checked="" type="radio"/>
DAL 1600 AL 1700	<input type="radio"/>	<input checked="" type="radio"/>	<input checked="" type="radio"/>
DAL 1700 AL 1800	<input type="radio"/>	<input checked="" type="radio"/>	<input checked="" type="radio"/>
DAL 1810 AL 1854	<input type="radio"/>	<input checked="" type="radio"/>	<input checked="" type="radio"/>
DAL 1854 AL 1958	<input checked="" type="radio"/>	<input checked="" type="radio"/>	<input checked="" type="radio"/>
DAL 1958 AL 1970	<input type="radio"/>	<input checked="" type="radio"/>	<input checked="" type="radio"/>
DAL 1970 AL 2006	<input type="radio"/>	<input checked="" type="radio"/>	<input checked="" type="radio"/>
DOPO IL 2006	<input type="radio"/>	<input checked="" type="radio"/>	<input checked="" type="radio"/>

Aree scoperte

 CORTILE
 GIARDINO
 VERDE PRIVATO
 VERDE PUBBLICO
 PARCHEGGIO
 DEPOSITO
 INCOLTO
 NESSUNA

A = Di costruzione

B = Di ricostruzione

C = Di ristrutturazione totale con eventuali ampliamenti e/o addizioni

Destinazione d'uso prevalente

	Int.	P.T.	P.1°	P.2°	P.3°	P.4°	Altro
ACCESSORI RESIDENZA	<input checked="" type="radio"/>	<input type="radio"/>	<input type="radio"/>	<input type="radio"/>	<input checked="" type="radio"/>	<input checked="" type="radio"/>	<input checked="" type="radio"/>
RESIDENZA	<input checked="" type="radio"/>	<input checked="" type="radio"/>	<input checked="" type="radio"/>	<input checked="" type="radio"/>	<input checked="" type="radio"/>	<input checked="" type="radio"/>	<input checked="" type="radio"/>
ATTIVITA' COMMERCIALE	<input checked="" type="radio"/>	<input type="radio"/>	<input type="radio"/>	<input type="radio"/>	<input checked="" type="radio"/>	<input checked="" type="radio"/>	<input checked="" type="radio"/>
ATTIVITA' DIREZIONALE	<input checked="" type="radio"/>	<input type="radio"/>	<input type="radio"/>	<input type="radio"/>	<input checked="" type="radio"/>	<input checked="" type="radio"/>	<input checked="" type="radio"/>
STUDI PROFESSIONALI	<input checked="" type="radio"/>	<input type="radio"/>	<input type="radio"/>	<input type="radio"/>	<input checked="" type="radio"/>	<input checked="" type="radio"/>	<input checked="" type="radio"/>
ARTIGIANALE DI SERVIZIO	<input checked="" type="radio"/>	<input type="radio"/>	<input type="radio"/>	<input type="radio"/>	<input checked="" type="radio"/>	<input checked="" type="radio"/>	<input checked="" type="radio"/>
AUTORIMESSE	<input checked="" type="radio"/>	<input type="radio"/>	<input type="radio"/>	<input type="radio"/>	<input checked="" type="radio"/>	<input checked="" type="radio"/>	<input checked="" type="radio"/>
DEPOSITI	<input checked="" type="radio"/>	<input type="radio"/>	<input type="radio"/>	<input type="radio"/>	<input checked="" type="radio"/>	<input checked="" type="radio"/>	<input checked="" type="radio"/>
PUBBLICI ESERCIZI	<input checked="" type="radio"/>	<input type="radio"/>	<input type="radio"/>	<input type="radio"/>	<input checked="" type="radio"/>	<input checked="" type="radio"/>	<input checked="" type="radio"/>
SERVIZIO AGRICOLO	<input checked="" type="radio"/>	<input type="radio"/>	<input type="radio"/>	<input type="radio"/>	<input checked="" type="radio"/>	<input checked="" type="radio"/>	<input checked="" type="radio"/>
DESTINAZIONE PUBBLICA ISTRUZIONE	<input checked="" type="radio"/>	<input type="radio"/>	<input type="radio"/>	<input type="radio"/>	<input checked="" type="radio"/>	<input checked="" type="radio"/>	<input checked="" type="radio"/>
DESTINAZIONE PUBBL. CULTURA / SPETTACOLO	<input checked="" type="radio"/>	<input type="radio"/>	<input type="radio"/>	<input type="radio"/>	<input checked="" type="radio"/>	<input checked="" type="radio"/>	<input checked="" type="radio"/>
DESTINAZIONE PUBBLICA UFFICI PUBBLICI	<input checked="" type="radio"/>	<input type="radio"/>	<input type="radio"/>	<input type="radio"/>	<input checked="" type="radio"/>	<input checked="" type="radio"/>	<input checked="" type="radio"/>
DESTINAZIONE PUBBLICA CULTO	<input checked="" type="radio"/>	<input type="radio"/>	<input type="radio"/>	<input type="radio"/>	<input checked="" type="radio"/>	<input checked="" type="radio"/>	<input checked="" type="radio"/>
DESTINAZIONE PUBBLICA SANITA'	<input checked="" type="radio"/>	<input type="radio"/>	<input type="radio"/>	<input type="radio"/>	<input checked="" type="radio"/>	<input checked="" type="radio"/>	<input checked="" type="radio"/>
DESTINAZIONE PUBBLICA ASSISTENZA	<input checked="" type="radio"/>	<input type="radio"/>	<input type="radio"/>	<input type="radio"/>	<input checked="" type="radio"/>	<input checked="" type="radio"/>	<input checked="" type="radio"/>
DESTINAZIONE PUBBLICA SICUREZZA	<input checked="" type="radio"/>	<input type="radio"/>	<input type="radio"/>	<input type="radio"/>	<input checked="" type="radio"/>	<input checked="" type="radio"/>	<input checked="" type="radio"/>
DESTINAZIONE PUBBLICA SPORT	<input checked="" type="radio"/>	<input type="radio"/>	<input type="radio"/>	<input type="radio"/>	<input checked="" type="radio"/>	<input checked="" type="radio"/>	<input checked="" type="radio"/>



SCHEDA DI ANALISI E PROGETTO DI TUTELA DEI NUCLEI DI ANTICA FORMAZIONE

Allegato al Piano delle Regole per il recupero, la tutela e la valorizzazione dei nuclei di antica formazione

Località:	Link: 08_05
Indirizzo: Via Piave	Civico:
Nucleo: 08	Edificio: 05

Dotazione di parcheggi:

Stato di conservazione	
Coerenza e integrità tipologica	Compositivo/Architett.
<input type="radio"/> INTEGRO <input type="radio"/> RIPRISTINATO <input type="radio"/> TRASFORMATO <input checked="" type="radio"/> AMPLIATO <input type="radio"/> RECENTE	<input type="radio"/> INTEGRO <input checked="" type="radio"/> POCO ALTERATO <input type="radio"/> ALTERATO <input type="radio"/> MOLTO ALTERATO <input type="radio"/> RECENTE
Stato di dissesto	
<input type="radio"/> NUMEROSI DANNI <input type="radio"/> POCHI DANNI	<input checked="" type="radio"/> DANNI NON PRESENTI
Elementi architettonici significativi	
<input type="checkbox"/> Archi-Volte <input type="checkbox"/> Murature <input type="checkbox"/> Colonne <input type="checkbox"/> Logge <input type="checkbox"/> Portici <input type="checkbox"/> Poggioli <input type="checkbox"/> Portali <input type="checkbox"/> Infissi	<input type="checkbox"/> Davanzali <input type="checkbox"/> Contorni-Stipiti <input type="checkbox"/> Zoccolatura <input type="checkbox"/> Parapetti <input type="checkbox"/> Cortili antichi <input type="checkbox"/> Gronde <input type="checkbox"/> Inferriate <input type="checkbox"/> Coperture
<input type="checkbox"/> Abbaini <input type="checkbox"/> Affreschi <input type="checkbox"/> Decorazioni Pittoriche <input type="checkbox"/> Decorazioni <input type="checkbox"/> Intonaco <input type="checkbox"/> Tinteggiature	

Valore architettonico	Tipo di interesse
<input type="radio"/> RILEVANTE <input type="radio"/> BUONO <input checked="" type="radio"/> MODESTO <input type="radio"/> NULLO	<input type="radio"/> STORICO <input type="radio"/> ARCHITETTONICO <input type="radio"/> TIPOLOGICO <input type="radio"/> AMBIENTALE / DI CONTESTO <input checked="" type="radio"/> NESSUNO-NEUTRO
Rilevanza paesistica	
<input type="radio"/> NEGATIVO, CONTRASTANTE <input checked="" type="radio"/> NEUTRO O SENZA RILIEVO	<input type="radio"/> CARATTERIZZ. DEL PAESAGGIO <input type="radio"/> COMPLEMENTARE DEL PAESAGGIO

Interventi ammessi come da N.T.A.	
<input type="checkbox"/> Interventi 1 livello <input type="checkbox"/> Interventi 2 livello <input type="checkbox"/> Interventi 3 livello <input checked="" type="checkbox"/> Interventi 4 livello	<input type="checkbox"/> Interventi 5 livello <input type="checkbox"/> Interventi 6 livello <input type="checkbox"/> Piano attuativo <input type="radio"/> Possibilità di coibentazione esterna tramite tecnica a cappotto

Note e prescrizioni aggiuntive:





SCHEDA DI ANALISI E PROGETTO DI TUTELA DEI NUCLEI DI ANTICA FORMAZIONE

Allegato al Piano delle Regole per il recupero, la tutela e la valorizzazione dei nuclei di antica formazione

Località:	Link: 08_06
Indirizzo: Via Piave	Civico: 36
Nucleo: 08	Edificio: 06

Dotazione di parcheggi:

Stato di conservazione	
Coerenza e integrità tipologica	Compositivo/Architett.
<input checked="" type="radio"/> INTEGRO <input type="radio"/> RIPRISTINATO <input type="radio"/> TRASFORMATO <input type="radio"/> AMPLIATO <input type="radio"/> RECENTE	<input type="radio"/> INTEGRO <input type="radio"/> POCO ALTERATO <input type="radio"/> ALTERATO <input checked="" type="radio"/> MOLTO ALTERATO <input type="radio"/> RECENTE
Stato di dissesto	
<input type="radio"/> NUMEROSI DANNI <input type="radio"/> POCHI DANNI	<input checked="" type="radio"/> DANNI NON PRESENTI
Elementi architettonici significativi	
<input type="checkbox"/> Archi-Volte <input type="checkbox"/> Murature <input type="checkbox"/> Colonne <input type="checkbox"/> Logge <input type="checkbox"/> Portici <input type="checkbox"/> Poggioli <input type="checkbox"/> Portali <input type="checkbox"/> Infissi	<input type="checkbox"/> Davanzali <input type="checkbox"/> Contorni-Stipiti <input type="checkbox"/> Zoccolatura <input type="checkbox"/> Parapetti <input type="checkbox"/> Cortili antichi <input type="checkbox"/> Gronde <input type="checkbox"/> Inferriate <input type="checkbox"/> Coperture
<input type="checkbox"/> Abbaini <input type="checkbox"/> Affreschi <input type="checkbox"/> Decorazioni Pittoriche <input type="checkbox"/> Decorazioni <input type="checkbox"/> Intonaco <input type="checkbox"/> Tinteggiature	

Valore architettonico	Tipo di interesse
<input type="radio"/> RILEVANTE <input type="radio"/> BUONO <input checked="" type="radio"/> MODESTO <input type="radio"/> NULLO	<input type="radio"/> STORICO <input type="radio"/> ARCHITETTONICO <input type="radio"/> TIPOLOGICO <input type="radio"/> AMBIENTALE / DI CONTESTO <input checked="" type="radio"/> NESSUNO-NEUTRO
Rilevanza paesistica	
<input type="radio"/> NEGATIVO, CONTRASTANTE <input checked="" type="radio"/> NEUTRO O SENZA RILIEVO	<input type="radio"/> CARATTERIZZ. DEL PAESAGGIO <input type="radio"/> COMPLEMENTARE DEL PAESAGGIO

Interventi ammessi come da N.T.A.	
<input type="checkbox"/> Interventi 1 livello <input type="checkbox"/> Interventi 2 livello <input type="checkbox"/> Interventi 3 livello <input checked="" type="checkbox"/> Interventi 4 livello	<input type="checkbox"/> Interventi 5 livello <input type="checkbox"/> Interventi 6 livello <input type="checkbox"/> Piano attuativo <input type="radio"/> Possibilità di coibentazione esterna tramite tecnica a cappotto

Note e prescrizioni aggiuntive:





SCHEDA DI ANALISI E PROGETTO DI TUTELA DEI NUCLEI DI ANTICA FORMAZIONE

Allegato al Piano delle Regole per il recupero, la tutela e la valorizzazione dei nuclei di antica formazione

Località:	Link: 08_07
Indirizzo: Via Piave	Civico: 34
Nucleo: 08	Edificio: 07

Caratteristiche generali

 EDIFICIO PRINCIPALE
 EDIFICIO PERTINENZIALE

Proprietà

 PRIVATA
 PUBBLICA
 MISTA

Tipologia architettonica

 EDIFICIO A CORTE
 BLOCCO (isolato e non)
 EDIFICIO A SCHIERA/ IN LINEA
 VILLA
 PALAZZO SIGNORILE

Vincoli

 NESSUN VINCOLO
 VINCOLO MONUMENTALE
 VINCOLO PAESISTICO

Epoca storica

	A	B	C
FINO AL 1300	<input type="radio"/>	<input checked="" type="radio"/>	<input type="radio"/>
DAL 1300 AL 1500	<input type="radio"/>	<input checked="" type="radio"/>	<input type="radio"/>
DAL 1500 AL 1600	<input type="radio"/>	<input checked="" type="radio"/>	<input type="radio"/>
DAL 1600 AL 1700	<input type="radio"/>	<input checked="" type="radio"/>	<input type="radio"/>
DAL 1700 AL 1800	<input type="radio"/>	<input checked="" type="radio"/>	<input type="radio"/>
DAL 1810 AL 1854	<input type="radio"/>	<input checked="" type="radio"/>	<input type="radio"/>
DAL 1854 AL 1958	<input checked="" type="radio"/>	<input checked="" type="radio"/>	<input type="radio"/>
DAL 1958 AL 1970	<input type="radio"/>	<input checked="" type="radio"/>	<input type="radio"/>
DAL 1970 AL 2006	<input type="radio"/>	<input checked="" type="radio"/>	<input checked="" type="radio"/>
DOPO IL 2006	<input type="radio"/>	<input checked="" type="radio"/>	<input type="radio"/>

Aree scoperte

 CORTILE
 GIARDINO
 VERDE PRIVATO
 VERDE PUBBLICO
 PARCHEGGIO
 DEPOSITO
 INCOLTO
 NESSUNA

A = Di costruzione

B = Di ricostruzione

C = Di ristrutturazione totale con eventuali ampliamenti e/o addizioni

Destinazione d'uso prevalente

	Int.	P.T.	P.1°	P.2°	P.3°	P.4°	Altro
ACCESSORI RESIDENZA	<input checked="" type="radio"/>	<input type="radio"/>	<input type="radio"/>	<input type="radio"/>	<input checked="" type="radio"/>	<input checked="" type="radio"/>	<input checked="" type="radio"/>
RESIDENZA	<input checked="" type="radio"/>	<input checked="" type="radio"/>	<input checked="" type="radio"/>	<input checked="" type="radio"/>	<input checked="" type="radio"/>	<input checked="" type="radio"/>	<input checked="" type="radio"/>
ATTIVITA' COMMERCIALE	<input checked="" type="radio"/>	<input type="radio"/>	<input type="radio"/>	<input type="radio"/>	<input checked="" type="radio"/>	<input checked="" type="radio"/>	<input checked="" type="radio"/>
ATTIVITA' DIREZIONALE	<input checked="" type="radio"/>	<input type="radio"/>	<input type="radio"/>	<input type="radio"/>	<input checked="" type="radio"/>	<input checked="" type="radio"/>	<input checked="" type="radio"/>
STUDI PROFESSIONALI	<input checked="" type="radio"/>	<input type="radio"/>	<input type="radio"/>	<input type="radio"/>	<input checked="" type="radio"/>	<input checked="" type="radio"/>	<input checked="" type="radio"/>
ARTIGIANALE DI SERVIZIO	<input checked="" type="radio"/>	<input type="radio"/>	<input type="radio"/>	<input type="radio"/>	<input checked="" type="radio"/>	<input checked="" type="radio"/>	<input checked="" type="radio"/>
AUTORIMESSE	<input checked="" type="radio"/>	<input type="radio"/>	<input type="radio"/>	<input type="radio"/>	<input checked="" type="radio"/>	<input checked="" type="radio"/>	<input checked="" type="radio"/>
DEPOSITI	<input checked="" type="radio"/>	<input type="radio"/>	<input type="radio"/>	<input type="radio"/>	<input checked="" type="radio"/>	<input checked="" type="radio"/>	<input checked="" type="radio"/>
PUBBLICI ESERCIZI	<input checked="" type="radio"/>	<input type="radio"/>	<input type="radio"/>	<input type="radio"/>	<input checked="" type="radio"/>	<input checked="" type="radio"/>	<input checked="" type="radio"/>
SERVIZIO AGRICOLO	<input checked="" type="radio"/>	<input type="radio"/>	<input type="radio"/>	<input type="radio"/>	<input checked="" type="radio"/>	<input checked="" type="radio"/>	<input checked="" type="radio"/>
DESTINAZIONE PUBBLICA ISTRUZIONE	<input checked="" type="radio"/>	<input type="radio"/>	<input type="radio"/>	<input type="radio"/>	<input checked="" type="radio"/>	<input checked="" type="radio"/>	<input checked="" type="radio"/>
DESTINAZIONE PUBBL. CULTURA / SPETTACOLO	<input checked="" type="radio"/>	<input type="radio"/>	<input type="radio"/>	<input type="radio"/>	<input checked="" type="radio"/>	<input checked="" type="radio"/>	<input checked="" type="radio"/>
DESTINAZIONE PUBBLICA UFFICI PUBBLICI	<input checked="" type="radio"/>	<input type="radio"/>	<input type="radio"/>	<input type="radio"/>	<input checked="" type="radio"/>	<input checked="" type="radio"/>	<input checked="" type="radio"/>
DESTINAZIONE PUBBLICA CULTO	<input checked="" type="radio"/>	<input type="radio"/>	<input type="radio"/>	<input type="radio"/>	<input checked="" type="radio"/>	<input checked="" type="radio"/>	<input checked="" type="radio"/>
DESTINAZIONE PUBBLICA SANITA'	<input checked="" type="radio"/>	<input type="radio"/>	<input type="radio"/>	<input type="radio"/>	<input checked="" type="radio"/>	<input checked="" type="radio"/>	<input checked="" type="radio"/>
DESTINAZIONE PUBBLICA ASSISTENZA	<input checked="" type="radio"/>	<input type="radio"/>	<input type="radio"/>	<input type="radio"/>	<input checked="" type="radio"/>	<input checked="" type="radio"/>	<input checked="" type="radio"/>
DESTINAZIONE PUBBLICA SICUREZZA	<input checked="" type="radio"/>	<input type="radio"/>	<input type="radio"/>	<input type="radio"/>	<input checked="" type="radio"/>	<input checked="" type="radio"/>	<input checked="" type="radio"/>
DESTINAZIONE PUBBLICA SPORT	<input checked="" type="radio"/>	<input type="radio"/>	<input type="radio"/>	<input type="radio"/>	<input checked="" type="radio"/>	<input checked="" type="radio"/>	<input checked="" type="radio"/>



SCHEDA DI ANALISI E PROGETTO DI TUTELA DEI NUCLEI DI ANTICA FORMAZIONE

Allegato al Piano delle Regole per il recupero, la tutela e la valorizzazione dei nuclei di antica formazione

Località:	Link: 08_07
Indirizzo: Via Piave	Civico: 34
Nucleo: 08	Edificio: 07

Dotazione di parcheggi:

Stato di conservazione Coerenza e integrità tipologica <input type="radio"/> INTEGRO <input type="radio"/> RIPRISTINATO <input type="radio"/> TRASFORMATO <input checked="" type="radio"/> AMPLIATO <input type="radio"/> RECENTE Compositivo/Architett. <input type="radio"/> INTEGRO <input checked="" type="radio"/> POCO ALTERATO <input type="radio"/> ALTERATO <input type="radio"/> MOLTO ALTERATO <input type="radio"/> RECENTE	Valore architettonico <input type="radio"/> RILEVANTE <input type="radio"/> BUONO <input checked="" type="radio"/> MODESTO <input type="radio"/> NULLO	Tipo di interesse <input type="radio"/> STORICO <input type="radio"/> ARCHITETTONICO <input checked="" type="radio"/> TIPOLOGICO <input type="radio"/> AMBIENTALE / DI CONTESTO <input type="radio"/> NESSUNO-NEUTRO
Stato di dissesto <input type="radio"/> NUMEROSI DANNI <input type="radio"/> POCHI DANNI <input checked="" type="radio"/> DANNI NON PRESENTI	Rilevanza paesistica <input type="radio"/> NEGATIVO, CONTRASTANTE <input type="radio"/> NEUTRO O SENZA RILIEVO <input type="radio"/> CARATTERIZZ. DEL PAESAGGIO <input checked="" type="radio"/> COMPLEMENTARE DEL PAESAGGIO	
Elementi architettonici significativi <input type="checkbox"/> Archi-Volte <input type="checkbox"/> Murature <input type="checkbox"/> Colonne <input type="checkbox"/> Logge <input type="checkbox"/> Portici <input type="checkbox"/> Poggioli <input type="checkbox"/> Portali <input type="checkbox"/> Infissi <input type="checkbox"/> Davanzali <input type="checkbox"/> Contorni-Stipiti <input type="checkbox"/> Zoccolatura <input type="checkbox"/> Parapetti <input type="checkbox"/> Cortili antichi <input type="checkbox"/> Gronde <input type="checkbox"/> Inferriate <input type="checkbox"/> Coperture <input type="checkbox"/> Abbaini <input type="checkbox"/> Affreschi <input type="checkbox"/> Decorazioni Pittoriche <input type="checkbox"/> Decorazioni <input type="checkbox"/> Intonaco <input type="checkbox"/> Tinteggiature	Interventi ammessi come da N.T.A. <input type="checkbox"/> Interventi 1 livello <input type="checkbox"/> Interventi 2 livello <input type="checkbox"/> Interventi 3 livello <input checked="" type="checkbox"/> Interventi 4 livello <input type="checkbox"/> Interventi 5 livello <input type="checkbox"/> Interventi 6 livello <input type="checkbox"/> Piano attuativo <input checked="" type="radio"/> Possibilità di coibentazione esterna tramite tecnica a cappotto	

Note e prescrizioni aggiuntive:
In caso di intervento dovrà essere studiata la rimozione di pensiline incongrue con il nucleo di antica formazione. L'eventuale coibentazione esterna non dovrà alterare o coprire le attuali banchine.





SCHEDA DI ANALISI E PROGETTO DI TUTELA DEI NUCLEI DI ANTICA FORMAZIONE

Allegato al Piano delle Regole per il recupero, la tutela e la valorizzazione dei nuclei di antica formazione

Località:	Link: 08_08
Indirizzo: Via Piave	Civico: 34
Nucleo: 08	Edificio: 08

Caratteristiche generali

 EDIFICIO PRINCIPALE
 EDIFICIO PERTINENZIALE

Proprietà

 PRIVATA
 PUBBLICA
 MISTA

Tipologia architettonica

 EDIFICIO A CORTE
 BLOCCO (isolato e non)
 EDIFICIO A SCHIERA/ IN LINEA
 VILLA
 PALAZZO SIGNORILE

Vincoli

 NESSUN VINCOLO
 VINCOLO MONUMENTALE
 VINCOLO PAESISTICO

Epoca storica

	A	B	C
FINO AL 1300	<input type="radio"/>	<input checked="" type="radio"/>	<input type="radio"/>
DAL 1300 AL 1500	<input type="radio"/>	<input checked="" type="radio"/>	<input type="radio"/>
DAL 1500 AL 1600	<input type="radio"/>	<input checked="" type="radio"/>	<input type="radio"/>
DAL 1600 AL 1700	<input type="radio"/>	<input checked="" type="radio"/>	<input type="radio"/>
DAL 1700 AL 1800	<input type="radio"/>	<input checked="" type="radio"/>	<input type="radio"/>
DAL 1810 AL 1854	<input type="radio"/>	<input checked="" type="radio"/>	<input type="radio"/>
DAL 1854 AL 1958	<input checked="" type="radio"/>	<input checked="" type="radio"/>	<input type="radio"/>
DAL 1958 AL 1970	<input type="radio"/>	<input checked="" type="radio"/>	<input type="radio"/>
DAL 1970 AL 2006	<input type="radio"/>	<input checked="" type="radio"/>	<input checked="" type="radio"/>
DOPO IL 2006	<input type="radio"/>	<input checked="" type="radio"/>	<input type="radio"/>

Aree scoperte

 CORTILE
 GIARDINO
 VERDE PRIVATO
 VERDE PUBBLICO
 PARCHEGGIO
 DEPOSITO
 INCOLTO
 NESSUNA

A = Di costruzione

B = Di ricostruzione

C = Di ristrutturazione totale con eventuali ampliamenti e/o addizioni

Destinazione d'uso prevalente

	Int.	P.T.	P.1°	P.2°	P.3°	P.4°	Altro
ACCESSORI RESIDENZA	<input checked="" type="radio"/>	<input type="radio"/>	<input type="radio"/>	<input checked="" type="radio"/>	<input checked="" type="radio"/>	<input checked="" type="radio"/>	<input checked="" type="radio"/>
RESIDENZA	<input checked="" type="radio"/>	<input checked="" type="radio"/>	<input checked="" type="radio"/>	<input checked="" type="radio"/>	<input checked="" type="radio"/>	<input checked="" type="radio"/>	<input checked="" type="radio"/>
ATTIVITA' COMMERCIALE	<input checked="" type="radio"/>	<input type="radio"/>	<input type="radio"/>	<input checked="" type="radio"/>	<input checked="" type="radio"/>	<input checked="" type="radio"/>	<input checked="" type="radio"/>
ATTIVITA' DIREZIONALE	<input checked="" type="radio"/>	<input type="radio"/>	<input type="radio"/>	<input checked="" type="radio"/>	<input checked="" type="radio"/>	<input checked="" type="radio"/>	<input checked="" type="radio"/>
STUDI PROFESSIONALI	<input checked="" type="radio"/>	<input type="radio"/>	<input type="radio"/>	<input checked="" type="radio"/>	<input checked="" type="radio"/>	<input checked="" type="radio"/>	<input checked="" type="radio"/>
ARTIGIANALE DI SERVIZIO	<input checked="" type="radio"/>	<input type="radio"/>	<input type="radio"/>	<input checked="" type="radio"/>	<input checked="" type="radio"/>	<input checked="" type="radio"/>	<input checked="" type="radio"/>
AUTORIMESSE	<input checked="" type="radio"/>	<input type="radio"/>	<input type="radio"/>	<input checked="" type="radio"/>	<input checked="" type="radio"/>	<input checked="" type="radio"/>	<input checked="" type="radio"/>
DEPOSITI	<input checked="" type="radio"/>	<input type="radio"/>	<input type="radio"/>	<input checked="" type="radio"/>	<input checked="" type="radio"/>	<input checked="" type="radio"/>	<input checked="" type="radio"/>
PUBBLICI ESERCIZI	<input checked="" type="radio"/>	<input type="radio"/>	<input type="radio"/>	<input checked="" type="radio"/>	<input checked="" type="radio"/>	<input checked="" type="radio"/>	<input checked="" type="radio"/>
SERVIZIO AGRICOLO	<input checked="" type="radio"/>	<input type="radio"/>	<input type="radio"/>	<input checked="" type="radio"/>	<input checked="" type="radio"/>	<input checked="" type="radio"/>	<input checked="" type="radio"/>
DESTINAZIONE PUBBLICA ISTRUZIONE	<input checked="" type="radio"/>	<input type="radio"/>	<input type="radio"/>	<input checked="" type="radio"/>	<input checked="" type="radio"/>	<input checked="" type="radio"/>	<input checked="" type="radio"/>
DESTINAZIONE PUBBL. CULTURA / SPETTACOLO	<input checked="" type="radio"/>	<input type="radio"/>	<input type="radio"/>	<input checked="" type="radio"/>	<input checked="" type="radio"/>	<input checked="" type="radio"/>	<input checked="" type="radio"/>
DESTINAZIONE PUBBLICA UFFICI PUBBLICI	<input checked="" type="radio"/>	<input type="radio"/>	<input type="radio"/>	<input checked="" type="radio"/>	<input checked="" type="radio"/>	<input checked="" type="radio"/>	<input checked="" type="radio"/>
DESTINAZIONE PUBBLICA CULTO	<input checked="" type="radio"/>	<input type="radio"/>	<input type="radio"/>	<input checked="" type="radio"/>	<input checked="" type="radio"/>	<input checked="" type="radio"/>	<input checked="" type="radio"/>
DESTINAZIONE PUBBLICA SANITA'	<input checked="" type="radio"/>	<input type="radio"/>	<input type="radio"/>	<input checked="" type="radio"/>	<input checked="" type="radio"/>	<input checked="" type="radio"/>	<input checked="" type="radio"/>
DESTINAZIONE PUBBLICA ASSISTENZA	<input checked="" type="radio"/>	<input type="radio"/>	<input type="radio"/>	<input checked="" type="radio"/>	<input checked="" type="radio"/>	<input checked="" type="radio"/>	<input checked="" type="radio"/>
DESTINAZIONE PUBBLICA SICUREZZA	<input checked="" type="radio"/>	<input type="radio"/>	<input type="radio"/>	<input checked="" type="radio"/>	<input checked="" type="radio"/>	<input checked="" type="radio"/>	<input checked="" type="radio"/>
DESTINAZIONE PUBBLICA SPORT	<input checked="" type="radio"/>	<input type="radio"/>	<input type="radio"/>	<input checked="" type="radio"/>	<input checked="" type="radio"/>	<input checked="" type="radio"/>	<input checked="" type="radio"/>



SCHEDA DI ANALISI E PROGETTO DI TUTELA DEI NUCLEI DI ANTICA FORMAZIONE

Allegato al Piano delle Regole per il recupero, la tutela e la valorizzazione dei nuclei di antica formazione

Località:		Link:	08_08
Indirizzo:	Via Piave	Civico:	34
Nucleo:	08	Edificio:	08

Dotazione di parcheggi:

Stato di conservazione	Valore architettonico	Tipo di interesse
Coerenza e integrità tipologica	<input type="radio"/> RILEVANTE <input type="radio"/> BUONO <input checked="" type="radio"/> MODESTO <input type="radio"/> NULLO	<input type="radio"/> STORICO <input type="radio"/> ARCHITETTONICO <input checked="" type="radio"/> TIPOLOGICO <input type="radio"/> AMBIENTALE / DI CONTESTO <input type="radio"/> NESSUNO-NEUTRO
Compositivo/Architett.	Rilevanza paesistica	
<input type="radio"/> INTEGRO <input checked="" type="radio"/> RIPRISTINATO <input type="radio"/> TRASFORMATO <input type="radio"/> AMPLIATO <input type="radio"/> RECENTE	<input type="radio"/> NEGATIVO, CONTRASTANTE <input type="radio"/> NEUTRO O SENZA RILIEVO <input type="radio"/> CARATTERIZZ. DEL PAESAGGIO <input checked="" type="radio"/> COMPLEMENTARE DEL PAESAGGIO	
Stato di dissesto	Interventi ammessi come da N.T.A.	
<input type="radio"/> NUMEROSI DANNI <input type="radio"/> POCHI DANNI	<input type="checkbox"/> Interventi 1 livello <input type="checkbox"/> Interventi 2 livello <input type="checkbox"/> Interventi 3 livello <input checked="" type="checkbox"/> Interventi 4 livello <input type="checkbox"/> Interventi 5 livello <input type="checkbox"/> Interventi 6 livello <input type="checkbox"/> Piano attuativo <input checked="" type="checkbox"/> Possibilità di coibentazione esterna tramite tecnica a cappotto	
Elementi architettonici significativi		
<input type="checkbox"/> Archi-Volte <input type="checkbox"/> Murature <input type="checkbox"/> Colonne <input type="checkbox"/> Logge <input type="checkbox"/> Portici <input type="checkbox"/> Poggioli <input type="checkbox"/> Portali <input type="checkbox"/> Infissi	<input type="checkbox"/> Davanzali <input type="checkbox"/> Contorni-Stipiti <input type="checkbox"/> Zoccolatura <input type="checkbox"/> Parapetti <input type="checkbox"/> Cortili antichi <input type="checkbox"/> Gronde <input type="checkbox"/> Inferriate <input type="checkbox"/> Coperture	<input type="checkbox"/> Abbaini <input type="checkbox"/> Affreschi <input type="checkbox"/> Decorazioni Pittoriche <input type="checkbox"/> Decorazioni <input type="checkbox"/> Intonaco <input type="checkbox"/> Tinteggiature

Note e prescrizioni aggiuntive:
L'eventuale coibentazione esterna non dovrà alterare o coprire le attuali banchine.





SCHEDA DI ANALISI E PROGETTO DI TUTELA DEI NUCLEI DI ANTICA FORMAZIONE

Allegato al Piano delle Regole per il recupero, la tutela e la valorizzazione dei nuclei di antica formazione

Località:	Link: 08_09
Indirizzo: Via Piave	Civico: 32
Nucleo: 08	Edificio: 09

Caratteristiche generali

 EDIFICIO PRINCIPALE
 EDIFICIO PERTINENZIALE

Proprietà

 PRIVATA
 PUBBLICA
 MISTA

Tipologia architettonica

 EDIFICIO A CORTE
 BLOCCO (isolato e non)
 EDIFICIO A SCHIERA/ IN LINEA
 VILLA
 PALAZZO SIGNORILE

Vincoli

 NESSUN VINCOLO
 VINCOLO MONUMENTALE
 VINCOLO PAESISTICO

Epoca storica

	A	B	C
FINO AL 1300	<input type="radio"/>	<input checked="" type="radio"/>	<input type="radio"/>
DAL 1300 AL 1500	<input type="radio"/>	<input checked="" type="radio"/>	<input type="radio"/>
DAL 1500 AL 1600	<input type="radio"/>	<input checked="" type="radio"/>	<input type="radio"/>
DAL 1600 AL 1700	<input type="radio"/>	<input checked="" type="radio"/>	<input type="radio"/>
DAL 1700 AL 1800	<input type="radio"/>	<input checked="" type="radio"/>	<input type="radio"/>
DAL 1810 AL 1854	<input type="radio"/>	<input checked="" type="radio"/>	<input type="radio"/>
DAL 1854 AL 1958	<input checked="" type="radio"/>	<input checked="" type="radio"/>	<input type="radio"/>
DAL 1958 AL 1970	<input type="radio"/>	<input checked="" type="radio"/>	<input type="radio"/>
DAL 1970 AL 2006	<input type="radio"/>	<input checked="" type="radio"/>	<input checked="" type="radio"/>
DOPO IL 2006	<input type="radio"/>	<input checked="" type="radio"/>	<input type="radio"/>

Aree scoperte

 CORTILE
 GIARDINO
 VERDE PRIVATO
 VERDE PUBBLICO
 PARCHEGGIO
 DEPOSITO
 INCOLTO
 NESSUNA

A = Di costruzione

B = Di ricostruzione

C = Di ristrutturazione totale con eventuali ampliamenti e/o addizioni

Destinazione d'uso prevalente

	Int.	P.T.	P.1°	P.2°	P.3°	P.4°	Altro
ACCESSORI RESIDENZA	<input checked="" type="radio"/>	<input type="radio"/>	<input type="radio"/>	<input checked="" type="radio"/>	<input checked="" type="radio"/>	<input checked="" type="radio"/>	<input checked="" type="radio"/>
RESIDENZA	<input checked="" type="radio"/>	<input checked="" type="radio"/>	<input checked="" type="radio"/>	<input checked="" type="radio"/>	<input checked="" type="radio"/>	<input checked="" type="radio"/>	<input checked="" type="radio"/>
ATTIVITA' COMMERCIALE	<input checked="" type="radio"/>	<input type="radio"/>	<input type="radio"/>	<input checked="" type="radio"/>	<input checked="" type="radio"/>	<input checked="" type="radio"/>	<input checked="" type="radio"/>
ATTIVITA' DIREZIONALE	<input checked="" type="radio"/>	<input type="radio"/>	<input type="radio"/>	<input checked="" type="radio"/>	<input checked="" type="radio"/>	<input checked="" type="radio"/>	<input checked="" type="radio"/>
STUDI PROFESSIONALI	<input checked="" type="radio"/>	<input type="radio"/>	<input type="radio"/>	<input checked="" type="radio"/>	<input checked="" type="radio"/>	<input checked="" type="radio"/>	<input checked="" type="radio"/>
ARTIGIANALE DI SERVIZIO	<input checked="" type="radio"/>	<input type="radio"/>	<input type="radio"/>	<input checked="" type="radio"/>	<input checked="" type="radio"/>	<input checked="" type="radio"/>	<input checked="" type="radio"/>
AUTORIMESSE	<input checked="" type="radio"/>	<input type="radio"/>	<input type="radio"/>	<input checked="" type="radio"/>	<input checked="" type="radio"/>	<input checked="" type="radio"/>	<input checked="" type="radio"/>
DEPOSITI	<input checked="" type="radio"/>	<input type="radio"/>	<input type="radio"/>	<input checked="" type="radio"/>	<input checked="" type="radio"/>	<input checked="" type="radio"/>	<input checked="" type="radio"/>
PUBBLICI ESERCIZI	<input checked="" type="radio"/>	<input type="radio"/>	<input type="radio"/>	<input checked="" type="radio"/>	<input checked="" type="radio"/>	<input checked="" type="radio"/>	<input checked="" type="radio"/>
SERVIZIO AGRICOLO	<input checked="" type="radio"/>	<input type="radio"/>	<input type="radio"/>	<input checked="" type="radio"/>	<input checked="" type="radio"/>	<input checked="" type="radio"/>	<input checked="" type="radio"/>
DESTINAZIONE PUBBLICA ISTRUZIONE	<input checked="" type="radio"/>	<input type="radio"/>	<input type="radio"/>	<input checked="" type="radio"/>	<input checked="" type="radio"/>	<input checked="" type="radio"/>	<input checked="" type="radio"/>
DESTINAZIONE PUBBL. CULTURA / SPETTACOLO	<input checked="" type="radio"/>	<input type="radio"/>	<input type="radio"/>	<input checked="" type="radio"/>	<input checked="" type="radio"/>	<input checked="" type="radio"/>	<input checked="" type="radio"/>
DESTINAZIONE PUBBLICA UFFICI PUBBLICI	<input checked="" type="radio"/>	<input type="radio"/>	<input type="radio"/>	<input checked="" type="radio"/>	<input checked="" type="radio"/>	<input checked="" type="radio"/>	<input checked="" type="radio"/>
DESTINAZIONE PUBBLICA CULTO	<input checked="" type="radio"/>	<input type="radio"/>	<input type="radio"/>	<input checked="" type="radio"/>	<input checked="" type="radio"/>	<input checked="" type="radio"/>	<input checked="" type="radio"/>
DESTINAZIONE PUBBLICA SANITA'	<input checked="" type="radio"/>	<input type="radio"/>	<input type="radio"/>	<input checked="" type="radio"/>	<input checked="" type="radio"/>	<input checked="" type="radio"/>	<input checked="" type="radio"/>
DESTINAZIONE PUBBLICA ASSISTENZA	<input checked="" type="radio"/>	<input type="radio"/>	<input type="radio"/>	<input checked="" type="radio"/>	<input checked="" type="radio"/>	<input checked="" type="radio"/>	<input checked="" type="radio"/>
DESTINAZIONE PUBBLICA SICUREZZA	<input checked="" type="radio"/>	<input type="radio"/>	<input type="radio"/>	<input checked="" type="radio"/>	<input checked="" type="radio"/>	<input checked="" type="radio"/>	<input checked="" type="radio"/>
DESTINAZIONE PUBBLICA SPORT	<input checked="" type="radio"/>	<input type="radio"/>	<input type="radio"/>	<input checked="" type="radio"/>	<input checked="" type="radio"/>	<input checked="" type="radio"/>	<input checked="" type="radio"/>



SCHEDA DI ANALISI E PROGETTO DI TUTELA DEI NUCLEI DI ANTICA FORMAZIONE

Allegato al Piano delle Regole per il recupero, la tutela e la valorizzazione dei nuclei di antica formazione

Località:		Link:	08_09
Indirizzo:	Via Piave	Civico:	32
Nucleo:	08	Edificio:	09

Dotazione di parcheggi:

Stato di conservazione Coerenza e integrità tipologica <input type="radio"/> INTEGRO <input type="radio"/> RIPRISTINATO <input checked="" type="radio"/> TRASFORMATO <input type="radio"/> AMPLIATO <input type="radio"/> RECENTE Compositivo/Architett. <input type="radio"/> INTEGRO <input type="radio"/> POCO ALTERATO <input type="radio"/> ALTERATO <input checked="" type="radio"/> MOLTO ALTERATO <input type="radio"/> RECENTE	Valore architettonico <input type="radio"/> RILEVANTE <input type="radio"/> BUONO <input checked="" type="radio"/> MODESTO <input type="radio"/> NULLO	Tipo di interesse <input type="radio"/> STORICO <input type="radio"/> ARCHITETTONICO <input type="radio"/> TIPOLOGICO <input type="radio"/> AMBIENTALE / DI CONTESTO <input checked="" type="radio"/> NESSUNO-NEUTRO
Stato di dissesto <input type="radio"/> NUMEROSI DANNI <input type="radio"/> POCHI DANNI <input checked="" type="radio"/> DANNI NON PRESENTI	Rilevanza paesistica <input type="radio"/> NEGATIVO, CONTRASTANTE <input checked="" type="radio"/> NEUTRO O SENZA RILIEVO <input type="radio"/> CARATTERIZZ. DEL PAESAGGIO <input type="radio"/> COMPLEMENTARE DEL PAESAGGIO	
Elementi architettonici significativi <input type="checkbox"/> Archi-Volte <input type="checkbox"/> Murature <input type="checkbox"/> Colonne <input type="checkbox"/> Logge <input type="checkbox"/> Portici <input type="checkbox"/> Poggioli <input type="checkbox"/> Portali <input type="checkbox"/> Infissi <input type="checkbox"/> Davanzali <input type="checkbox"/> Contorni-Stipiti <input type="checkbox"/> Zoccolatura <input type="checkbox"/> Parapetti <input type="checkbox"/> Cortili antichi <input type="checkbox"/> Gronde <input type="checkbox"/> Inferriate <input type="checkbox"/> Coperture <input type="checkbox"/> Abbaini <input type="checkbox"/> Affreschi <input type="checkbox"/> Decorazioni Pittoriche <input type="checkbox"/> Decorazioni <input type="checkbox"/> Intonaco <input type="checkbox"/> Tinteggiature	Interventi ammessi come da N.T.A. <input type="checkbox"/> Interventi 1 livello <input type="checkbox"/> Interventi 2 livello <input type="checkbox"/> Interventi 3 livello <input checked="" type="checkbox"/> Interventi 4 livello <input type="checkbox"/> Interventi 5 livello <input type="checkbox"/> Interventi 6 livello <input type="checkbox"/> Piano attuativo <input type="checkbox"/> Possibilità di coibentazione esterna tramite tecnica a cappotto	

Note e prescrizioni aggiuntive:
In caso di intervento si prescrive il ripristino delle formetrie secondo le esistenze storiche, nonché la sostituzione del "timpano" con una gronda lineare e consona con il Centro Storico.





SCHEDA DI ANALISI E PROGETTO DI TUTELA DEI NUCLEI DI ANTICA FORMAZIONE

Allegato al Piano delle Regole per il recupero, la tutela e la valorizzazione dei nuclei di antica formazione

Località:	Link: 08_10
Indirizzo: Via Piave	Civico:
Nucleo: 08	Edificio: 10

Caratteristiche generali

 EDIFICIO PRINCIPALE
 EDIFICIO PERTINENZIALE

Proprietà

 PRIVATA
 PUBBLICA
 MISTA

Tipologia architettonica

 EDIFICIO A CORTE
 BLOCCO (isolato e non)
 EDIFICIO A SCHIERA/ IN LINEA
 VILLA
 PALAZZO SIGNORILE

Vincoli

 NESSUN VINCOLO
 VINCOLO MONUMENTALE
 VINCOLO PAESISTICO

Epoca storica

	A	B	C
FINO AL 1300	<input type="radio"/>	<input checked="" type="radio"/>	<input checked="" type="radio"/>
DAL 1300 AL 1500	<input type="radio"/>	<input checked="" type="radio"/>	<input checked="" type="radio"/>
DAL 1500 AL 1600	<input type="radio"/>	<input checked="" type="radio"/>	<input checked="" type="radio"/>
DAL 1600 AL 1700	<input type="radio"/>	<input checked="" type="radio"/>	<input checked="" type="radio"/>
DAL 1700 AL 1800	<input type="radio"/>	<input checked="" type="radio"/>	<input checked="" type="radio"/>
DAL 1810 AL 1854	<input type="radio"/>	<input checked="" type="radio"/>	<input checked="" type="radio"/>
DAL 1854 AL 1958	<input checked="" type="radio"/>	<input checked="" type="radio"/>	<input checked="" type="radio"/>
DAL 1958 AL 1970	<input type="radio"/>	<input checked="" type="radio"/>	<input checked="" type="radio"/>
DAL 1970 AL 2006	<input type="radio"/>	<input checked="" type="radio"/>	<input checked="" type="radio"/>
DOPO IL 2006	<input type="radio"/>	<input checked="" type="radio"/>	<input checked="" type="radio"/>

Aree scoperte

 CORTILE
 GIARDINO
 VERDE PRIVATO
 VERDE PUBBLICO
 PARCHEGGIO
 DEPOSITO
 INCOLTO
 NESSUNA

A = Di costruzione

B = Di ricostruzione

C = Di ristrutturazione totale con eventuali ampliamenti e/o addizioni

Destinazione d'uso prevalente

	Int.	P.T.	P.1°	P.2°	P.3°	P.4°	Altro
ACCESSORI RESIDENZA	<input checked="" type="radio"/>	<input type="radio"/>	<input type="radio"/>	<input checked="" type="radio"/>	<input checked="" type="radio"/>	<input checked="" type="radio"/>	<input checked="" type="radio"/>
RESIDENZA	<input checked="" type="radio"/>	<input type="radio"/>	<input type="radio"/>	<input checked="" type="radio"/>	<input checked="" type="radio"/>	<input checked="" type="radio"/>	<input checked="" type="radio"/>
ATTIVITA' COMMERCIALE	<input checked="" type="radio"/>	<input type="radio"/>	<input type="radio"/>	<input checked="" type="radio"/>	<input checked="" type="radio"/>	<input checked="" type="radio"/>	<input checked="" type="radio"/>
ATTIVITA' DIREZIONALE	<input checked="" type="radio"/>	<input type="radio"/>	<input type="radio"/>	<input checked="" type="radio"/>	<input checked="" type="radio"/>	<input checked="" type="radio"/>	<input checked="" type="radio"/>
STUDI PROFESSIONALI	<input checked="" type="radio"/>	<input type="radio"/>	<input type="radio"/>	<input checked="" type="radio"/>	<input checked="" type="radio"/>	<input checked="" type="radio"/>	<input checked="" type="radio"/>
ARTIGIANALE DI SERVIZIO	<input checked="" type="radio"/>	<input type="radio"/>	<input type="radio"/>	<input checked="" type="radio"/>	<input checked="" type="radio"/>	<input checked="" type="radio"/>	<input checked="" type="radio"/>
AUTORIMESSE	<input checked="" type="radio"/>	<input type="radio"/>	<input type="radio"/>	<input checked="" type="radio"/>	<input checked="" type="radio"/>	<input checked="" type="radio"/>	<input checked="" type="radio"/>
DEPOSITI	<input checked="" type="radio"/>	<input type="radio"/>	<input type="radio"/>	<input checked="" type="radio"/>	<input checked="" type="radio"/>	<input checked="" type="radio"/>	<input checked="" type="radio"/>
PUBBLICI ESERCIZI	<input checked="" type="radio"/>	<input type="radio"/>	<input type="radio"/>	<input checked="" type="radio"/>	<input checked="" type="radio"/>	<input checked="" type="radio"/>	<input checked="" type="radio"/>
SERVIZIO AGRICOLO	<input checked="" type="radio"/>	<input checked="" type="radio"/>	<input checked="" type="radio"/>	<input checked="" type="radio"/>	<input checked="" type="radio"/>	<input checked="" type="radio"/>	<input checked="" type="radio"/>
DESTINAZIONE PUBBLICA ISTRUZIONE	<input checked="" type="radio"/>	<input type="radio"/>	<input type="radio"/>	<input checked="" type="radio"/>	<input checked="" type="radio"/>	<input checked="" type="radio"/>	<input checked="" type="radio"/>
DESTINAZIONE PUBBL. CULTURA / SPETTACOLO	<input checked="" type="radio"/>	<input type="radio"/>	<input type="radio"/>	<input checked="" type="radio"/>	<input checked="" type="radio"/>	<input checked="" type="radio"/>	<input checked="" type="radio"/>
DESTINAZIONE PUBBLICA UFFICI PUBBLICI	<input checked="" type="radio"/>	<input type="radio"/>	<input type="radio"/>	<input checked="" type="radio"/>	<input checked="" type="radio"/>	<input checked="" type="radio"/>	<input checked="" type="radio"/>
DESTINAZIONE PUBBLICA CULTO	<input checked="" type="radio"/>	<input type="radio"/>	<input type="radio"/>	<input checked="" type="radio"/>	<input checked="" type="radio"/>	<input checked="" type="radio"/>	<input checked="" type="radio"/>
DESTINAZIONE PUBBLICA SANITA'	<input checked="" type="radio"/>	<input type="radio"/>	<input type="radio"/>	<input checked="" type="radio"/>	<input checked="" type="radio"/>	<input checked="" type="radio"/>	<input checked="" type="radio"/>
DESTINAZIONE PUBBLICA ASSISTENZA	<input checked="" type="radio"/>	<input type="radio"/>	<input type="radio"/>	<input checked="" type="radio"/>	<input checked="" type="radio"/>	<input checked="" type="radio"/>	<input checked="" type="radio"/>
DESTINAZIONE PUBBLICA SICUREZZA	<input checked="" type="radio"/>	<input type="radio"/>	<input type="radio"/>	<input checked="" type="radio"/>	<input checked="" type="radio"/>	<input checked="" type="radio"/>	<input checked="" type="radio"/>
DESTINAZIONE PUBBLICA SPORT	<input checked="" type="radio"/>	<input type="radio"/>	<input type="radio"/>	<input checked="" type="radio"/>	<input checked="" type="radio"/>	<input checked="" type="radio"/>	<input checked="" type="radio"/>



SCHEDA DI ANALISI E PROGETTO DI TUTELA DEI NUCLEI DI ANTICA FORMAZIONE

Allegato al Piano delle Regole per il recupero, la tutela e la valorizzazione dei nuclei di antica formazione

Località:	Link: 08_10
Indirizzo: Via Piave	Civico:
Nucleo: 08 Edificio: 10	

Dotazione di parcheggi:

Stato di conservazione Coerenza e integrità tipologica <input checked="" type="radio"/> INTEGRO <input type="radio"/> RIPRISTINATO <input type="radio"/> TRASFORMATO <input type="radio"/> AMPLIATO <input type="radio"/> RECENTE Compositivo/Architett. <input type="radio"/> INTEGRO <input checked="" type="radio"/> POCO ALTERATO <input type="radio"/> ALTERATO <input type="radio"/> MOLTO ALTERATO <input type="radio"/> RECENTE	Valore architettonico <input type="radio"/> RILEVANTE <input type="radio"/> BUONO <input checked="" type="radio"/> MODESTO <input type="radio"/> NULLO	Tipo di interesse <input type="radio"/> STORICO <input type="radio"/> ARCHITETTONICO <input checked="" type="radio"/> TIPOLOGICO <input type="radio"/> AMBIENTALE / DI CONTESTO <input type="radio"/> NESSUNO-NEUTRO
Stato di dissesto <input type="radio"/> NUMEROSI DANNI <input checked="" type="radio"/> POCHI DANNI <input type="radio"/> DANNI NON PRESENTI	Rilevanza paesistica <input type="radio"/> NEGATIVO, CONTRASTANTE <input type="radio"/> NEUTRO O SENZA RILIEVO <input type="radio"/> CARATTERIZZ. DEL PAESAGGIO <input checked="" type="radio"/> COMPLEMENTARE DEL PAESAGGIO	
Elementi architettonici significativi <input type="checkbox"/> Archi-Volte <input checked="" type="checkbox"/> Murature <input type="checkbox"/> Colonne <input type="checkbox"/> Logge <input type="checkbox"/> Portici <input type="checkbox"/> Poggioli <input type="checkbox"/> Portali <input type="checkbox"/> Infissi <input type="checkbox"/> Davanzali <input type="checkbox"/> Contorni-Stipiti <input type="checkbox"/> Zoccolatura <input type="checkbox"/> Parapetti <input type="checkbox"/> Cortili antichi <input type="checkbox"/> Gronde <input type="checkbox"/> Inferriate <input checked="" type="checkbox"/> Coperture <input type="checkbox"/> Abbaini <input type="checkbox"/> Affreschi <input type="checkbox"/> Decorazioni Pittoriche <input type="checkbox"/> Decorazioni <input type="checkbox"/> Intonaco <input type="checkbox"/> Tinteggiature	Interventi ammessi come da N.T.A. <input type="checkbox"/> Interventi 1 livello <input type="checkbox"/> Interventi 2 livello <input type="checkbox"/> Interventi 3 livello <input checked="" type="checkbox"/> Interventi 4 livello <input type="checkbox"/> Interventi 5 livello <input type="checkbox"/> Interventi 6 livello <input type="checkbox"/> Piano attuativo <input checked="" type="radio"/> Possibilità di coibentazione esterna tramite tecnica a cappotto	

Note e prescrizioni aggiuntive:





SCHEDA DI ANALISI E PROGETTO DI TUTELA DEI NUCLEI DI ANTICA FORMAZIONE

Allegato al Piano delle Regole per il recupero, la tutela e la valorizzazione dei nuclei di antica formazione

Località:	Link: 08_11
Indirizzo: Via Piave	Civico: 30
Nucleo: 08	Edificio: 11

Caratteristiche generali

 EDIFICIO PRINCIPALE
 EDIFICIO PERTINENZIALE

Proprietà

 PRIVATA
 PUBBLICA
 MISTA

Tipologia architettonica

 EDIFICIO A CORTE
 BLOCCO (isolato e non)
 EDIFICIO A SCHIERA/ IN LINEA
 VILLA
 PALAZZO SIGNORILE

Vincoli

 NESSUN VINCOLO
 VINCOLO MONUMENTALE
 VINCOLO PAESISTICO

Epoca storica

	A	B	C
FINO AL 1300	<input type="radio"/>	<input checked="" type="radio"/>	<input type="radio"/>
DAL 1300 AL 1500	<input type="radio"/>	<input checked="" type="radio"/>	<input type="radio"/>
DAL 1500 AL 1600	<input type="radio"/>	<input checked="" type="radio"/>	<input type="radio"/>
DAL 1600 AL 1700	<input type="radio"/>	<input checked="" type="radio"/>	<input type="radio"/>
DAL 1700 AL 1800	<input type="radio"/>	<input checked="" type="radio"/>	<input type="radio"/>
DAL 1810 AL 1854	<input checked="" type="radio"/>	<input checked="" type="radio"/>	<input type="radio"/>
DAL 1854 AL 1958	<input type="radio"/>	<input checked="" type="radio"/>	<input type="radio"/>
DAL 1958 AL 1970	<input type="radio"/>	<input checked="" type="radio"/>	<input checked="" type="radio"/>
DAL 1970 AL 2006	<input type="radio"/>	<input checked="" type="radio"/>	<input type="radio"/>
DOPO IL 2006	<input type="radio"/>	<input checked="" type="radio"/>	<input type="radio"/>

Aree scoperte

 CORTILE
 GIARDINO
 VERDE PRIVATO
 VERDE PUBBLICO
 PARCHEGGIO
 DEPOSITO
 INCOLTO
 NESSUNA

A = Di costruzione

B = Di ricostruzione

C = Di ristrutturazione totale con eventuali ampliamenti e/o addizioni

Destinazione d'uso prevalente

	Int.	P.T.	P.1°	P.2°	P.3°	P.4°	Altro
ACCESSORI RESIDENZA	<input checked="" type="radio"/>	<input type="radio"/>	<input type="radio"/>	<input checked="" type="radio"/>	<input checked="" type="radio"/>	<input checked="" type="radio"/>	<input checked="" type="radio"/>
RESIDENZA	<input checked="" type="radio"/>	<input checked="" type="radio"/>	<input checked="" type="radio"/>	<input checked="" type="radio"/>	<input checked="" type="radio"/>	<input checked="" type="radio"/>	<input checked="" type="radio"/>
ATTIVITA' COMMERCIALE	<input checked="" type="radio"/>	<input type="radio"/>	<input type="radio"/>	<input checked="" type="radio"/>	<input checked="" type="radio"/>	<input checked="" type="radio"/>	<input checked="" type="radio"/>
ATTIVITA' DIREZIONALE	<input checked="" type="radio"/>	<input type="radio"/>	<input type="radio"/>	<input checked="" type="radio"/>	<input checked="" type="radio"/>	<input checked="" type="radio"/>	<input checked="" type="radio"/>
STUDI PROFESSIONALI	<input checked="" type="radio"/>	<input type="radio"/>	<input type="radio"/>	<input checked="" type="radio"/>	<input checked="" type="radio"/>	<input checked="" type="radio"/>	<input checked="" type="radio"/>
ARTIGIANALE DI SERVIZIO	<input checked="" type="radio"/>	<input type="radio"/>	<input type="radio"/>	<input checked="" type="radio"/>	<input checked="" type="radio"/>	<input checked="" type="radio"/>	<input checked="" type="radio"/>
AUTORIMESSE	<input checked="" type="radio"/>	<input type="radio"/>	<input type="radio"/>	<input checked="" type="radio"/>	<input checked="" type="radio"/>	<input checked="" type="radio"/>	<input checked="" type="radio"/>
DEPOSITI	<input checked="" type="radio"/>	<input type="radio"/>	<input type="radio"/>	<input checked="" type="radio"/>	<input checked="" type="radio"/>	<input checked="" type="radio"/>	<input checked="" type="radio"/>
PUBBLICI ESERCIZI	<input checked="" type="radio"/>	<input type="radio"/>	<input type="radio"/>	<input checked="" type="radio"/>	<input checked="" type="radio"/>	<input checked="" type="radio"/>	<input checked="" type="radio"/>
SERVIZIO AGRICOLO	<input checked="" type="radio"/>	<input type="radio"/>	<input type="radio"/>	<input checked="" type="radio"/>	<input checked="" type="radio"/>	<input checked="" type="radio"/>	<input checked="" type="radio"/>
DESTINAZIONE PUBBLICA ISTRUZIONE	<input checked="" type="radio"/>	<input type="radio"/>	<input type="radio"/>	<input checked="" type="radio"/>	<input checked="" type="radio"/>	<input checked="" type="radio"/>	<input checked="" type="radio"/>
DESTINAZIONE PUBBL. CULTURA / SPETTACOLO	<input checked="" type="radio"/>	<input type="radio"/>	<input type="radio"/>	<input checked="" type="radio"/>	<input checked="" type="radio"/>	<input checked="" type="radio"/>	<input checked="" type="radio"/>
DESTINAZIONE PUBBLICA UFFICI PUBBLICI	<input checked="" type="radio"/>	<input type="radio"/>	<input type="radio"/>	<input checked="" type="radio"/>	<input checked="" type="radio"/>	<input checked="" type="radio"/>	<input checked="" type="radio"/>
DESTINAZIONE PUBBLICA CULTO	<input checked="" type="radio"/>	<input type="radio"/>	<input type="radio"/>	<input checked="" type="radio"/>	<input checked="" type="radio"/>	<input checked="" type="radio"/>	<input checked="" type="radio"/>
DESTINAZIONE PUBBLICA SANITA'	<input checked="" type="radio"/>	<input type="radio"/>	<input type="radio"/>	<input checked="" type="radio"/>	<input checked="" type="radio"/>	<input checked="" type="radio"/>	<input checked="" type="radio"/>
DESTINAZIONE PUBBLICA ASSISTENZA	<input checked="" type="radio"/>	<input type="radio"/>	<input type="radio"/>	<input checked="" type="radio"/>	<input checked="" type="radio"/>	<input checked="" type="radio"/>	<input checked="" type="radio"/>
DESTINAZIONE PUBBLICA SICUREZZA	<input checked="" type="radio"/>	<input type="radio"/>	<input type="radio"/>	<input checked="" type="radio"/>	<input checked="" type="radio"/>	<input checked="" type="radio"/>	<input checked="" type="radio"/>
DESTINAZIONE PUBBLICA SPORT	<input checked="" type="radio"/>	<input type="radio"/>	<input type="radio"/>	<input checked="" type="radio"/>	<input checked="" type="radio"/>	<input checked="" type="radio"/>	<input checked="" type="radio"/>



SCHEDA DI ANALISI E PROGETTO DI TUTELA DEI NUCLEI DI ANTICA FORMAZIONE

Allegato al Piano delle Regole per il recupero, la tutela e la valorizzazione dei nuclei di antica formazione

Località:	Link: 08_11
Indirizzo: Via Piave	Civico: 30
Nucleo: 08	Edificio: 11

Dotazione di parcheggi:

Stato di conservazione	
Coerenza e integrità tipologica	Compositivo/Architett.
<input checked="" type="radio"/> INTEGRO	<input type="radio"/> INTEGRO
<input type="radio"/> RIPRISTINATO	<input type="radio"/> POCO ALTERATO
<input type="radio"/> TRASFORMATO	<input type="radio"/> ALTERATO
<input type="radio"/> AMPLIATO	<input checked="" type="radio"/> MOLTO ALTERATO
<input type="radio"/> RECENTE	<input type="radio"/> RECENTE

Stato di dissesto	
<input type="radio"/> NUMEROSI DANNI	<input checked="" type="radio"/> DANNI NON PRESENTI
<input type="radio"/> POCHI DANNI	

Elementi architettonici significativi		
<input type="checkbox"/> Archi-Volte	<input type="checkbox"/> Davanzali	<input type="checkbox"/> Abbaini
<input type="checkbox"/> Murature	<input type="checkbox"/> Contorni-Stipiti	<input type="checkbox"/> Affreschi
<input type="checkbox"/> Colonne	<input type="checkbox"/> Zoccolatura	<input type="checkbox"/> Decorazioni Pittoriche
<input type="checkbox"/> Logge	<input type="checkbox"/> Parapetti	<input type="checkbox"/> Decorazioni
<input type="checkbox"/> Portici	<input type="checkbox"/> Cortili antichi	<input type="checkbox"/> Intonaco
<input type="checkbox"/> Poggioli	<input type="checkbox"/> Gronde	<input type="checkbox"/> Tinteggiature
<input type="checkbox"/> Portali	<input type="checkbox"/> Inferriate	
<input type="checkbox"/> Infissi	<input type="checkbox"/> Coperture	

Valore architettonico	Tipo di interesse
<input type="radio"/> RILEVANTE	<input type="radio"/> STORICO
<input type="radio"/> BUONO	<input type="radio"/> ARCHITETTONICO
<input checked="" type="radio"/> MODESTO	<input type="radio"/> TIPOLOGICO
<input type="radio"/> NULLO	<input type="radio"/> AMBIENTALE / DI CONTESTO
	<input checked="" type="radio"/> NESSUNO-NEUTRO

Rilevanza paesistica	
<input type="radio"/> NEGATIVO, CONTRASTANTE	<input type="radio"/> CARATTERIZZ. DEL PAESAGGIO
<input checked="" type="radio"/> NEUTRO O SENZA RILIEVO	<input type="radio"/> COMPLEMENTARE DEL PAESAGGIO

Interventi ammessi come da N.T.A.	
<input type="checkbox"/> Interventi 1 livello	<input type="checkbox"/> Interventi 5 livello
<input type="checkbox"/> Interventi 2 livello	<input type="checkbox"/> Interventi 6 livello
<input type="checkbox"/> Interventi 3 livello	<input type="checkbox"/> Piano attuativo
<input checked="" type="checkbox"/> Interventi 4 livello	<input checked="" type="radio"/> Possibilità di coibentazione esterna tramite tecnica a cappotto

Note e prescrizioni aggiuntive:
In caso d'intervento si prescrive la ricomposizione della facciata con rivisitazione delle forometrie secondo le esistenze storiche e la rimozione del rivestimento al piano terra.





SCHEDA DI ANALISI E PROGETTO DI TUTELA DEI NUCLEI DI ANTICA FORMAZIONE

Allegato al Piano delle Regole per il recupero, la tutela e la valorizzazione dei nuclei di antica formazione

Località:	Link: 08_12
Indirizzo: Via Piave	Civico: 28
Nucleo: 08	Edificio: 12

Caratteristiche generali

 EDIFICIO PRINCIPALE
 EDIFICIO PERTINENZIALE

Proprietà

 PRIVATA
 PUBBLICA
 MISTA

Tipologia architettonica

 EDIFICIO A CORTE
 BLOCCO (isolato e non)
 EDIFICIO A SCHIERA/ IN LINEA
 VILLA
 PALAZZO SIGNORILE

Vincoli

 NESSUN VINCOLO
 VINCOLO MONUMENTALE
 VINCOLO PAESISTICO

Epoca storica

	A	B	C
FINO AL 1300	<input type="radio"/>	<input checked="" type="radio"/>	<input type="radio"/>
DAL 1300 AL 1500	<input type="radio"/>	<input checked="" type="radio"/>	<input type="radio"/>
DAL 1500 AL 1600	<input type="radio"/>	<input checked="" type="radio"/>	<input type="radio"/>
DAL 1600 AL 1700	<input type="radio"/>	<input checked="" type="radio"/>	<input type="radio"/>
DAL 1700 AL 1800	<input type="radio"/>	<input checked="" type="radio"/>	<input type="radio"/>
DAL 1810 AL 1854	<input type="radio"/>	<input checked="" type="radio"/>	<input type="radio"/>
DAL 1854 AL 1958	<input type="radio"/>	<input checked="" type="radio"/>	<input type="radio"/>
DAL 1958 AL 1970	<input checked="" type="radio"/>	<input checked="" type="radio"/>	<input type="radio"/>
DAL 1970 AL 2006	<input type="radio"/>	<input checked="" type="radio"/>	<input type="radio"/>
DOPO IL 2006	<input type="radio"/>	<input checked="" type="radio"/>	<input checked="" type="radio"/>

Aree scoperte

 CORTILE
 GIARDINO
 VERDE PRIVATO
 VERDE PUBBLICO
 PARCHEGGIO
 DEPOSITO
 INCOLTO
 NESSUNA

A = Di costruzione

B = Di ricostruzione

C = Di ristrutturazione totale con eventuali ampliamenti e/o addizioni

Destinazione d'uso prevalente

	Int.	P.T.	P.1°	P.2°	P.3°	P.4°	Altro
ACCESSORI RESIDENZA	<input checked="" type="radio"/>	<input type="radio"/>	<input type="radio"/>	<input type="radio"/>	<input checked="" type="radio"/>	<input checked="" type="radio"/>	<input checked="" type="radio"/>
RESIDENZA	<input checked="" type="radio"/>	<input checked="" type="radio"/>	<input checked="" type="radio"/>	<input checked="" type="radio"/>	<input checked="" type="radio"/>	<input checked="" type="radio"/>	<input checked="" type="radio"/>
ATTIVITA' COMMERCIALE	<input checked="" type="radio"/>	<input type="radio"/>	<input type="radio"/>	<input type="radio"/>	<input checked="" type="radio"/>	<input checked="" type="radio"/>	<input checked="" type="radio"/>
ATTIVITA' DIREZIONALE	<input checked="" type="radio"/>	<input type="radio"/>	<input type="radio"/>	<input type="radio"/>	<input checked="" type="radio"/>	<input checked="" type="radio"/>	<input checked="" type="radio"/>
STUDI PROFESSIONALI	<input checked="" type="radio"/>	<input type="radio"/>	<input type="radio"/>	<input type="radio"/>	<input checked="" type="radio"/>	<input checked="" type="radio"/>	<input checked="" type="radio"/>
ARTIGIANALE DI SERVIZIO	<input checked="" type="radio"/>	<input type="radio"/>	<input type="radio"/>	<input type="radio"/>	<input checked="" type="radio"/>	<input checked="" type="radio"/>	<input checked="" type="radio"/>
AUTORIMESSE	<input checked="" type="radio"/>	<input type="radio"/>	<input type="radio"/>	<input type="radio"/>	<input checked="" type="radio"/>	<input checked="" type="radio"/>	<input checked="" type="radio"/>
DEPOSITI	<input checked="" type="radio"/>	<input type="radio"/>	<input type="radio"/>	<input type="radio"/>	<input checked="" type="radio"/>	<input checked="" type="radio"/>	<input checked="" type="radio"/>
PUBBLICI ESERCIZI	<input checked="" type="radio"/>	<input type="radio"/>	<input type="radio"/>	<input type="radio"/>	<input checked="" type="radio"/>	<input checked="" type="radio"/>	<input checked="" type="radio"/>
SERVIZIO AGRICOLO	<input checked="" type="radio"/>	<input type="radio"/>	<input type="radio"/>	<input type="radio"/>	<input checked="" type="radio"/>	<input checked="" type="radio"/>	<input checked="" type="radio"/>
DESTINAZIONE PUBBLICA ISTRUZIONE	<input checked="" type="radio"/>	<input type="radio"/>	<input type="radio"/>	<input type="radio"/>	<input checked="" type="radio"/>	<input checked="" type="radio"/>	<input checked="" type="radio"/>
DESTINAZIONE PUBBL. CULTURA / SPETTACOLO	<input checked="" type="radio"/>	<input type="radio"/>	<input type="radio"/>	<input type="radio"/>	<input checked="" type="radio"/>	<input checked="" type="radio"/>	<input checked="" type="radio"/>
DESTINAZIONE PUBBLICA UFFICI PUBBLICI	<input checked="" type="radio"/>	<input type="radio"/>	<input type="radio"/>	<input type="radio"/>	<input checked="" type="radio"/>	<input checked="" type="radio"/>	<input checked="" type="radio"/>
DESTINAZIONE PUBBLICA CULTO	<input checked="" type="radio"/>	<input type="radio"/>	<input type="radio"/>	<input type="radio"/>	<input checked="" type="radio"/>	<input checked="" type="radio"/>	<input checked="" type="radio"/>
DESTINAZIONE PUBBLICA SANITA'	<input checked="" type="radio"/>	<input type="radio"/>	<input type="radio"/>	<input type="radio"/>	<input checked="" type="radio"/>	<input checked="" type="radio"/>	<input checked="" type="radio"/>
DESTINAZIONE PUBBLICA ASSISTENZA	<input checked="" type="radio"/>	<input type="radio"/>	<input type="radio"/>	<input type="radio"/>	<input checked="" type="radio"/>	<input checked="" type="radio"/>	<input checked="" type="radio"/>
DESTINAZIONE PUBBLICA SICUREZZA	<input checked="" type="radio"/>	<input type="radio"/>	<input type="radio"/>	<input type="radio"/>	<input checked="" type="radio"/>	<input checked="" type="radio"/>	<input checked="" type="radio"/>
DESTINAZIONE PUBBLICA SPORT	<input checked="" type="radio"/>	<input type="radio"/>	<input type="radio"/>	<input type="radio"/>	<input checked="" type="radio"/>	<input checked="" type="radio"/>	<input checked="" type="radio"/>



SCHEDA DI ANALISI E PROGETTO DI TUTELA DEI NUCLEI DI ANTICA FORMAZIONE

Allegato al Piano delle Regole per il recupero, la tutela e la valorizzazione dei nuclei di antica formazione

Località:	Link: 08_12
Indirizzo: Via Piave	Civico: 28
Nucleo: 08	Edificio: 12

Dotazione di parcheggi:

Stato di conservazione	
Coerenza e integrità tipologica	Compositivo/Architett.
<input checked="" type="radio"/> INTEGRO <input type="radio"/> RIPRISTINATO <input type="radio"/> TRASFORMATO <input type="radio"/> AMPLIATO <input type="radio"/> RECENTE	<input type="radio"/> INTEGRO <input type="radio"/> POCO ALTERATO <input checked="" type="radio"/> ALTERATO <input type="radio"/> MOLTO ALTERATO <input type="radio"/> RECENTE
Stato di dissesto	
<input type="radio"/> NUMEROSI DANNI <input type="radio"/> POCHI DANNI	<input checked="" type="radio"/> DANNI NON PRESENTI
Elementi architettonici significativi	
<input type="checkbox"/> Archi-Volte <input type="checkbox"/> Murature <input type="checkbox"/> Colonne <input type="checkbox"/> Logge <input type="checkbox"/> Portici <input type="checkbox"/> Poggioli <input type="checkbox"/> Portali <input type="checkbox"/> Infissi	<input type="checkbox"/> Davanzali <input type="checkbox"/> Contorni-Stipiti <input type="checkbox"/> Zoccolatura <input type="checkbox"/> Parapetti <input type="checkbox"/> Cortili antichi <input type="checkbox"/> Gronde <input type="checkbox"/> Inferriate <input type="checkbox"/> Coperture
<input type="checkbox"/> Abbaini <input type="checkbox"/> Affreschi <input type="checkbox"/> Decorazioni Pittoriche <input type="checkbox"/> Decorazioni <input type="checkbox"/> Intonaco <input type="checkbox"/> Tinteggiature	

Valore architettonico	Tipo di interesse
<input type="radio"/> RILEVANTE <input type="radio"/> BUONO <input type="radio"/> MODESTO <input checked="" type="radio"/> NULLO	<input type="radio"/> STORICO <input type="radio"/> ARCHITETTONICO <input type="radio"/> TIPOLOGICO <input type="radio"/> AMBIENTALE / DI CONTESTO <input checked="" type="radio"/> NESSUNO-NEUTRO
Rilevanza paesistica	
<input type="radio"/> NEGATIVO, CONTRASTANTE <input checked="" type="radio"/> NEUTRO O SENZA RILIEVO	<input type="radio"/> CARATTERIZZ. DEL PAESAGGIO <input type="radio"/> COMPLEMENTARE DEL PAESAGGIO

Interventi ammessi come da N.T.A.	
<input type="checkbox"/> Interventi 1 livello <input type="checkbox"/> Interventi 2 livello <input type="checkbox"/> Interventi 3 livello <input checked="" type="checkbox"/> Interventi 4 livello	<input type="checkbox"/> Interventi 5 livello <input type="checkbox"/> Interventi 6 livello <input type="checkbox"/> Piano attuativo <input checked="" type="radio"/> Possibilità di coibentazione esterna tramite tecnica a cappotto

Note e prescrizioni aggiuntive:





SCHEDA DI ANALISI E PROGETTO DI TUTELA DEI NUCLEI DI ANTICA FORMAZIONE

Allegato al Piano delle Regole per il recupero, la tutela e la valorizzazione dei nuclei di antica formazione

Località:	Link: 08_14
Indirizzo: Via Piave	Civico: 6
Nucleo: 08	Edificio: 14

Caratteristiche generali

 EDIFICIO PRINCIPALE
 EDIFICIO PERTINENZIALE

Proprietà

 PRIVATA
 PUBBLICA
 MISTA

Tipologia architettonica

 EDIFICIO A CORTE
 BLOCCO (isolato e non)
 EDIFICIO A SCHIERA/ IN LINEA
 VILLA
 PALAZZO SIGNORILE

Vincoli

 NESSUN VINCOLO
 VINCOLO MONUMENTALE
 VINCOLO PAESISTICO

Epoca storica

	A	B	C
FINO AL 1300	<input type="radio"/>	<input checked="" type="radio"/>	<input type="radio"/>
DAL 1300 AL 1500	<input type="radio"/>	<input checked="" type="radio"/>	<input type="radio"/>
DAL 1500 AL 1600	<input type="radio"/>	<input checked="" type="radio"/>	<input type="radio"/>
DAL 1600 AL 1700	<input type="radio"/>	<input checked="" type="radio"/>	<input type="radio"/>
DAL 1700 AL 1800	<input type="radio"/>	<input checked="" type="radio"/>	<input type="radio"/>
DAL 1810 AL 1854	<input type="radio"/>	<input checked="" type="radio"/>	<input type="radio"/>
DAL 1854 AL 1958	<input checked="" type="radio"/>	<input checked="" type="radio"/>	<input type="radio"/>
DAL 1958 AL 1970	<input type="radio"/>	<input checked="" type="radio"/>	<input checked="" type="radio"/>
DAL 1970 AL 2006	<input type="radio"/>	<input checked="" type="radio"/>	<input type="radio"/>
DOPO IL 2006	<input type="radio"/>	<input checked="" type="radio"/>	<input type="radio"/>

Aree scoperte

 CORTILE
 GIARDINO
 VERDE PRIVATO
 VERDE PUBBLICO
 PARCHEGGIO
 DEPOSITO
 INCOLTO
 NESSUNA

A = Di costruzione

B = Di ricostruzione

C = Di ristrutturazione totale con eventuali ampliamenti e/o addizioni

Destinazione d'uso prevalente

	Int.	P.T.	P.1°	P.2°	P.3°	P.4°	Altro
ACCESSORI RESIDENZA	<input checked="" type="radio"/>	<input type="radio"/>	<input type="radio"/>	<input type="radio"/>	<input checked="" type="radio"/>	<input checked="" type="radio"/>	<input checked="" type="radio"/>
RESIDENZA	<input checked="" type="radio"/>	<input checked="" type="radio"/>	<input checked="" type="radio"/>	<input checked="" type="radio"/>	<input checked="" type="radio"/>	<input checked="" type="radio"/>	<input checked="" type="radio"/>
ATTIVITA' COMMERCIALE	<input checked="" type="radio"/>	<input type="radio"/>	<input type="radio"/>	<input type="radio"/>	<input checked="" type="radio"/>	<input checked="" type="radio"/>	<input checked="" type="radio"/>
ATTIVITA' DIREZIONALE	<input checked="" type="radio"/>	<input type="radio"/>	<input type="radio"/>	<input type="radio"/>	<input checked="" type="radio"/>	<input checked="" type="radio"/>	<input checked="" type="radio"/>
STUDI PROFESSIONALI	<input checked="" type="radio"/>	<input type="radio"/>	<input type="radio"/>	<input type="radio"/>	<input checked="" type="radio"/>	<input checked="" type="radio"/>	<input checked="" type="radio"/>
ARTIGIANALE DI SERVIZIO	<input checked="" type="radio"/>	<input type="radio"/>	<input type="radio"/>	<input type="radio"/>	<input checked="" type="radio"/>	<input checked="" type="radio"/>	<input checked="" type="radio"/>
AUTORIMESSE	<input checked="" type="radio"/>	<input type="radio"/>	<input type="radio"/>	<input type="radio"/>	<input checked="" type="radio"/>	<input checked="" type="radio"/>	<input checked="" type="radio"/>
DEPOSITI	<input checked="" type="radio"/>	<input type="radio"/>	<input type="radio"/>	<input type="radio"/>	<input checked="" type="radio"/>	<input checked="" type="radio"/>	<input checked="" type="radio"/>
PUBBLICI ESERCIZI	<input checked="" type="radio"/>	<input type="radio"/>	<input type="radio"/>	<input type="radio"/>	<input checked="" type="radio"/>	<input checked="" type="radio"/>	<input checked="" type="radio"/>
SERVIZIO AGRICOLO	<input checked="" type="radio"/>	<input type="radio"/>	<input type="radio"/>	<input type="radio"/>	<input checked="" type="radio"/>	<input checked="" type="radio"/>	<input checked="" type="radio"/>
DESTINAZIONE PUBBLICA ISTRUZIONE	<input checked="" type="radio"/>	<input type="radio"/>	<input type="radio"/>	<input type="radio"/>	<input checked="" type="radio"/>	<input checked="" type="radio"/>	<input checked="" type="radio"/>
DESTINAZIONE PUBBL. CULTURA / SPETTACOLO	<input checked="" type="radio"/>	<input type="radio"/>	<input type="radio"/>	<input type="radio"/>	<input checked="" type="radio"/>	<input checked="" type="radio"/>	<input checked="" type="radio"/>
DESTINAZIONE PUBBLICA UFFICI PUBBLICI	<input checked="" type="radio"/>	<input type="radio"/>	<input type="radio"/>	<input type="radio"/>	<input checked="" type="radio"/>	<input checked="" type="radio"/>	<input checked="" type="radio"/>
DESTINAZIONE PUBBLICA CULTO	<input checked="" type="radio"/>	<input type="radio"/>	<input type="radio"/>	<input type="radio"/>	<input checked="" type="radio"/>	<input checked="" type="radio"/>	<input checked="" type="radio"/>
DESTINAZIONE PUBBLICA SANITA'	<input checked="" type="radio"/>	<input type="radio"/>	<input type="radio"/>	<input type="radio"/>	<input checked="" type="radio"/>	<input checked="" type="radio"/>	<input checked="" type="radio"/>
DESTINAZIONE PUBBLICA ASSISTENZA	<input checked="" type="radio"/>	<input type="radio"/>	<input type="radio"/>	<input type="radio"/>	<input checked="" type="radio"/>	<input checked="" type="radio"/>	<input checked="" type="radio"/>
DESTINAZIONE PUBBLICA SICUREZZA	<input checked="" type="radio"/>	<input type="radio"/>	<input type="radio"/>	<input type="radio"/>	<input checked="" type="radio"/>	<input checked="" type="radio"/>	<input checked="" type="radio"/>
DESTINAZIONE PUBBLICA SPORT	<input checked="" type="radio"/>	<input type="radio"/>	<input type="radio"/>	<input type="radio"/>	<input checked="" type="radio"/>	<input checked="" type="radio"/>	<input checked="" type="radio"/>



SCHEDA DI ANALISI E PROGETTO DI TUTELA DEI NUCLEI DI ANTICA FORMAZIONE

Allegato al Piano delle Regole per il recupero, la tutela e la valorizzazione dei nuclei di antica formazione

Località:	Link: 08_14
Indirizzo: Via Piave	Civico: 6
Nucleo: 08	Edificio: 14

Dotazione di parcheggi:

Stato di conservazione Coerenza e integrità tipologica <input checked="" type="radio"/> INTEGRO <input type="radio"/> RIPRISTINATO <input type="radio"/> TRASFORMATO <input type="radio"/> AMPLIATO <input type="radio"/> RECENTE Compositivo/Architett. <input type="radio"/> INTEGRO <input checked="" type="radio"/> POCO ALTERATO <input type="radio"/> ALTERATO <input type="radio"/> MOLTO ALTERATO <input type="radio"/> RECENTE	Valore architettonico <input type="radio"/> RILEVANTE <input type="radio"/> BUONO <input checked="" type="radio"/> MODESTO <input type="radio"/> NULLO	Tipo di interesse <input type="radio"/> STORICO <input type="radio"/> ARCHITETTONICO <input checked="" type="radio"/> TIPOLOGICO <input type="radio"/> AMBIENTALE / DI CONTESTO <input type="radio"/> NESSUNO-NEUTRO
Stato di dissesto <input type="radio"/> NUMEROSI DANNI <input type="radio"/> POCHI DANNI <input checked="" type="radio"/> DANNI NON PRESENTI	Rilevanza paesistica <input type="radio"/> NEGATIVO, CONTRASTANTE <input type="radio"/> NEUTRO O SENZA RILIEVO <input type="radio"/> CARATTERIZZ. DEL PAESAGGIO <input checked="" type="radio"/> COMPLEMENTARE DEL PAESAGGIO	
Elementi architettonici significativi <input checked="" type="checkbox"/> Archi-Volte <input type="checkbox"/> Murature <input type="checkbox"/> Colonne <input type="checkbox"/> Logge <input type="checkbox"/> Portici <input type="checkbox"/> Poggioli <input type="checkbox"/> Portali <input type="checkbox"/> Infissi <input type="checkbox"/> Davanzali <input type="checkbox"/> Contorni-Stipiti <input type="checkbox"/> Zoccolatura <input type="checkbox"/> Parapetti <input type="checkbox"/> Cortili antichi <input type="checkbox"/> Gronde <input type="checkbox"/> Inferriate <input type="checkbox"/> Coperture <input type="checkbox"/> Abbaini <input type="checkbox"/> Affreschi <input type="checkbox"/> Decorazioni Pittoriche <input type="checkbox"/> Decorazioni <input type="checkbox"/> Intonaco <input type="checkbox"/> Tinteggiature	Interventi ammessi come da N.T.A. <input type="checkbox"/> Interventi 1 livello <input type="checkbox"/> Interventi 2 livello <input checked="" type="checkbox"/> Interventi 3 livello <input type="checkbox"/> Interventi 4 livello <input type="checkbox"/> Interventi 5 livello <input type="checkbox"/> Interventi 6 livello <input type="checkbox"/> Piano attuativo <input type="checkbox"/> Possibilità di coibentazione esterna tramite tecnica a cappotto	

Note e prescrizioni aggiuntive:
In caso di intervento si prescrive il mantenimento e la tutela conservativa degli elementi architettonici significativi.





SCHEDA DI ANALISI E PROGETTO DI TUTELA DEI NUCLEI DI ANTICA FORMAZIONE

Allegato al Piano delle Regole per il recupero, la tutela e la valorizzazione dei nuclei di antica formazione

Località:	Link: 08_15
Indirizzo: Via Piave	Civico: 8
Nucleo: 08	Edificio: 15

Dotazione di parcheggi:

Stato di conservazione		Valore architettonico	Tipo di interesse
Coerenza e integrità tipologica	Compositivo/Architett.	<input type="radio"/> RILEVANTE <input type="radio"/> BUONO <input type="radio"/> MODESTO <input checked="" type="radio"/> NULLO	<input type="radio"/> STORICO <input type="radio"/> ARCHITETTONICO <input type="radio"/> TIPOLOGICO <input type="radio"/> AMBIENTALE / DI CONTESTO <input checked="" type="radio"/> NESSUNO-NEUTRO
Stato di dissesto		Rilevanza paesistica	
<input type="radio"/> NUMEROSI DANNI <input type="radio"/> POCHI DANNI		<input type="radio"/> NEGATIVO, CONTRASTANTE <input checked="" type="radio"/> NEUTRO O SENZA RILIEVO <input type="radio"/> CARATTERIZZ. DEL PAESAGGIO <input type="radio"/> COMPLEMENTARE DEL PAESAGGIO	
Elementi architettonici significativi		Interventi ammessi come da N.T.A.	
<input type="checkbox"/> Archi-Volte <input type="checkbox"/> Murature <input type="checkbox"/> Colonne <input type="checkbox"/> Logge <input type="checkbox"/> Portici <input type="checkbox"/> Poggioli <input type="checkbox"/> Portali <input type="checkbox"/> Infissi		<input type="checkbox"/> Interventi 1 livello <input type="checkbox"/> Interventi 2 livello <input type="checkbox"/> Interventi 3 livello <input checked="" type="checkbox"/> Interventi 4 livello	
<input type="checkbox"/> Davanzali <input type="checkbox"/> Contorni-Stipiti <input type="checkbox"/> Zoccolatura <input type="checkbox"/> Parapetti <input type="checkbox"/> Cortili antichi <input type="checkbox"/> Gronde <input type="checkbox"/> Inferriate <input type="checkbox"/> Coperture		<input type="checkbox"/> Interventi 5 livello <input type="checkbox"/> Interventi 6 livello <input type="checkbox"/> Piano attuativo <input checked="" type="radio"/> Possibilità di coibentazione esterna tramite tecnica a cappotto	

Note e prescrizioni aggiuntive:





SCHEDA DI ANALISI E PROGETTO DI TUTELA DEI NUCLEI DI ANTICA FORMAZIONE

Allegato al Piano delle Regole per il recupero, la tutela e la valorizzazione dei nuclei di antica formazione

Località:	Link: 08_16
Indirizzo: Via Piave	Civico: 8
Nucleo: 08	Edificio: 16

Caratteristiche generali

EDIFICIO PRINCIPALE
 EDIFICIO PERTINENZIALE

Proprietà

PRIVATA
 PUBBLICA
 MISTA

Tipologia architettonica

EDIFICIO A CORTE
 BLOCCO (isolato e non)
 EDIFICIO A SCHIERA/ IN LINEA
 VILLA
 PALAZZO SIGNORILE

Vincoli

NESSUN VINCOLO
 VINCOLO MONUMENTALE
 VINCOLO PAESISTICO

Epoca storica

	A	B	C
FINO AL 1300	<input type="radio"/>	<input checked="" type="radio"/>	<input checked="" type="radio"/>
DAL 1300 AL 1500	<input type="radio"/>	<input checked="" type="radio"/>	<input checked="" type="radio"/>
DAL 1500 AL 1600	<input type="radio"/>	<input checked="" type="radio"/>	<input checked="" type="radio"/>
DAL 1600 AL 1700	<input type="radio"/>	<input checked="" type="radio"/>	<input checked="" type="radio"/>
DAL 1700 AL 1800	<input type="radio"/>	<input checked="" type="radio"/>	<input checked="" type="radio"/>
DAL 1810 AL 1854	<input type="radio"/>	<input checked="" type="radio"/>	<input checked="" type="radio"/>
DAL 1854 AL 1958	<input checked="" type="radio"/>	<input checked="" type="radio"/>	<input checked="" type="radio"/>
DAL 1958 AL 1970	<input type="radio"/>	<input checked="" type="radio"/>	<input checked="" type="radio"/>
DAL 1970 AL 2006	<input type="radio"/>	<input checked="" type="radio"/>	<input checked="" type="radio"/>
DOPO IL 2006	<input type="radio"/>	<input checked="" type="radio"/>	<input checked="" type="radio"/>

Aree scoperte

CORTILE
 PARCHEGGIO
 GIARDINO
 DEPOSITO
 VERDE PRIVATO
 INCOLTO
 VERDE PUBBLICO
 NESSUNA

A = Di costruzione

B = Di ricostruzione

C = Di ristrutturazione totale con eventuali ampliamenti e/o addizioni

Destinazione d'uso prevalente

	Int.	P.T.	P.1°	P.2°	P.3°	P.4°	Altro
ACCESSORI RESIDENZA	<input checked="" type="radio"/>	<input type="radio"/>	<input type="radio"/>	<input checked="" type="radio"/>	<input checked="" type="radio"/>	<input checked="" type="radio"/>	<input checked="" type="radio"/>
RESIDENZA	<input checked="" type="radio"/>	<input type="radio"/>	<input type="radio"/>	<input checked="" type="radio"/>	<input checked="" type="radio"/>	<input checked="" type="radio"/>	<input checked="" type="radio"/>
ATTIVITA' COMMERCIALE	<input checked="" type="radio"/>	<input type="radio"/>	<input type="radio"/>	<input checked="" type="radio"/>	<input checked="" type="radio"/>	<input checked="" type="radio"/>	<input checked="" type="radio"/>
ATTIVITA' DIREZIONALE	<input checked="" type="radio"/>	<input type="radio"/>	<input type="radio"/>	<input checked="" type="radio"/>	<input checked="" type="radio"/>	<input checked="" type="radio"/>	<input checked="" type="radio"/>
STUDI PROFESSIONALI	<input checked="" type="radio"/>	<input type="radio"/>	<input type="radio"/>	<input checked="" type="radio"/>	<input checked="" type="radio"/>	<input checked="" type="radio"/>	<input checked="" type="radio"/>
ARTIGIANALE DI SERVIZIO	<input checked="" type="radio"/>	<input type="radio"/>	<input type="radio"/>	<input checked="" type="radio"/>	<input checked="" type="radio"/>	<input checked="" type="radio"/>	<input checked="" type="radio"/>
AUTORIMESSE	<input checked="" type="radio"/>	<input type="radio"/>	<input type="radio"/>	<input checked="" type="radio"/>	<input checked="" type="radio"/>	<input checked="" type="radio"/>	<input checked="" type="radio"/>
DEPOSITI	<input checked="" type="radio"/>	<input checked="" type="radio"/>	<input checked="" type="radio"/>	<input checked="" type="radio"/>	<input checked="" type="radio"/>	<input checked="" type="radio"/>	<input checked="" type="radio"/>
PUBBLICI ESERCIZI	<input checked="" type="radio"/>	<input type="radio"/>	<input type="radio"/>	<input checked="" type="radio"/>	<input checked="" type="radio"/>	<input checked="" type="radio"/>	<input checked="" type="radio"/>
SERVIZIO AGRICOLO	<input checked="" type="radio"/>	<input type="radio"/>	<input type="radio"/>	<input checked="" type="radio"/>	<input checked="" type="radio"/>	<input checked="" type="radio"/>	<input checked="" type="radio"/>
DESTINAZIONE PUBBLICA ISTRUZIONE	<input checked="" type="radio"/>	<input type="radio"/>	<input type="radio"/>	<input checked="" type="radio"/>	<input checked="" type="radio"/>	<input checked="" type="radio"/>	<input checked="" type="radio"/>
DESTINAZIONE PUBBL. CULTURA / SPETTACOLO	<input checked="" type="radio"/>	<input type="radio"/>	<input type="radio"/>	<input checked="" type="radio"/>	<input checked="" type="radio"/>	<input checked="" type="radio"/>	<input checked="" type="radio"/>
DESTINAZIONE PUBBLICA UFFICI PUBBLICI	<input checked="" type="radio"/>	<input type="radio"/>	<input type="radio"/>	<input checked="" type="radio"/>	<input checked="" type="radio"/>	<input checked="" type="radio"/>	<input checked="" type="radio"/>
DESTINAZIONE PUBBLICA CULTO	<input checked="" type="radio"/>	<input type="radio"/>	<input type="radio"/>	<input checked="" type="radio"/>	<input checked="" type="radio"/>	<input checked="" type="radio"/>	<input checked="" type="radio"/>
DESTINAZIONE PUBBLICA SANITA'	<input checked="" type="radio"/>	<input type="radio"/>	<input type="radio"/>	<input checked="" type="radio"/>	<input checked="" type="radio"/>	<input checked="" type="radio"/>	<input checked="" type="radio"/>
DESTINAZIONE PUBBLICA ASSISTENZA	<input checked="" type="radio"/>	<input type="radio"/>	<input type="radio"/>	<input checked="" type="radio"/>	<input checked="" type="radio"/>	<input checked="" type="radio"/>	<input checked="" type="radio"/>
DESTINAZIONE PUBBLICA SICUREZZA	<input checked="" type="radio"/>	<input type="radio"/>	<input type="radio"/>	<input checked="" type="radio"/>	<input checked="" type="radio"/>	<input checked="" type="radio"/>	<input checked="" type="radio"/>
DESTINAZIONE PUBBLICA SPORT	<input checked="" type="radio"/>	<input type="radio"/>	<input type="radio"/>	<input checked="" type="radio"/>	<input checked="" type="radio"/>	<input checked="" type="radio"/>	<input checked="" type="radio"/>



SCHEDA DI ANALISI E PROGETTO DI TUTELA DEI NUCLEI DI ANTICA FORMAZIONE

Allegato al Piano delle Regole per il recupero, la tutela e la valorizzazione dei nuclei di antica formazione

Località:		Link:	08_16
Indirizzo:	Via Piave	Civico:	8
Nucleo:	08	Edificio:	16

Dotazione di parcheggi:

Stato di conservazione	
Coerenza e integrità tipologica	Compositivo/Architett.
<input type="radio"/> INTEGRO	<input type="radio"/> INTEGRO
<input type="radio"/> RIPRISTINATO	<input checked="" type="radio"/> POCO ALTERATO
<input type="radio"/> TRASFORMATO	<input type="radio"/> ALTERATO
<input checked="" type="radio"/> AMPLIATO	<input type="radio"/> MOLTO ALTERATO
<input type="radio"/> RECENTE	<input type="radio"/> RECENTE

Stato di dissesto	
<input type="radio"/> NUMEROSI DANNI	<input type="radio"/> DANNI NON PRESENTI
<input checked="" type="radio"/> POCHI DANNI	

Elementi architettonici significativi		
<input type="checkbox"/> Archi-Volte	<input type="checkbox"/> Davanzali	<input type="checkbox"/> Abbaini
<input checked="" type="checkbox"/> Murature	<input type="checkbox"/> Contorni-Stipiti	<input type="checkbox"/> Affreschi
<input type="checkbox"/> Colonne	<input type="checkbox"/> Zoccolatura	<input type="checkbox"/> Decorazioni Pittoriche
<input type="checkbox"/> Logge	<input type="checkbox"/> Parapetti	<input type="checkbox"/> Decorazioni
<input type="checkbox"/> Portici	<input type="checkbox"/> Cortili antichi	<input type="checkbox"/> Intonaco
<input type="checkbox"/> Poggioli	<input type="checkbox"/> Gronde	<input type="checkbox"/> Tinteggiature
<input type="checkbox"/> Portali	<input type="checkbox"/> Inferriate	
<input type="checkbox"/> Infissi	<input checked="" type="checkbox"/> Coperture	

Valore architettonico	Tipo di interesse
<input type="radio"/> RILEVANTE	<input type="radio"/> STORICO
<input type="radio"/> BUONO	<input type="radio"/> ARCHITETTONICO
<input checked="" type="radio"/> MODESTO	<input checked="" type="radio"/> TIPOLOGICO
<input type="radio"/> NULLO	<input type="radio"/> AMBIENTALE / DI CONTESTO
	<input type="radio"/> NESSUNO-NEUTRO

Rilevanza paesistica	
<input type="radio"/> NEGATIVO, CONTRASTANTE	<input type="radio"/> CARATTERIZZ. DEL PAESAGGIO
<input type="radio"/> NEUTRO O SENZA RILIEVO	<input checked="" type="radio"/> COMPLEMENTARE DEL PAESAGGIO

Interventi ammessi come da N.T.A.	
<input type="checkbox"/> Interventi 1 livello	<input type="checkbox"/> Interventi 5 livello
<input type="checkbox"/> Interventi 2 livello	<input type="checkbox"/> Interventi 6 livello
<input type="checkbox"/> Interventi 3 livello	<input type="checkbox"/> Piano attuativo
<input checked="" type="checkbox"/> Interventi 4 livello	<input type="radio"/> Possibilità di coibentazione esterna tramite tecnica a cappotto

Note e prescrizioni aggiuntive:





SCHEDA DI ANALISI E PROGETTO DI TUTELA DEI NUCLEI DI ANTICA FORMAZIONE

Allegato al Piano delle Regole per il recupero, la tutela e la valorizzazione dei nuclei di antica formazione

Località:	Link: 08_17
Indirizzo: Via Piave	Civico: 4
Nucleo: 08	Edificio: 17

Caratteristiche generali

 EDIFICIO PRINCIPALE
 EDIFICIO PERTINENZIALE

Proprietà

 PRIVATA
 PUBBLICA
 MISTA

Tipologia architettonica

 EDIFICIO A CORTE
 BLOCCO (isolato e non)
 EDIFICIO A SCHIERA/ IN LINEA
 VILLA
 PALAZZO SIGNORILE

Vincoli

 NESSUN VINCOLO
 VINCOLO MONUMENTALE
 VINCOLO PAESISTICO

Epoca storica

	A	B	C
FINO AL 1300	<input type="radio"/>	<input checked="" type="radio"/>	<input checked="" type="radio"/>
DAL 1300 AL 1500	<input type="radio"/>	<input checked="" type="radio"/>	<input checked="" type="radio"/>
DAL 1500 AL 1600	<input type="radio"/>	<input checked="" type="radio"/>	<input checked="" type="radio"/>
DAL 1600 AL 1700	<input type="radio"/>	<input checked="" type="radio"/>	<input checked="" type="radio"/>
DAL 1700 AL 1800	<input type="radio"/>	<input checked="" type="radio"/>	<input checked="" type="radio"/>
DAL 1810 AL 1854	<input type="radio"/>	<input checked="" type="radio"/>	<input checked="" type="radio"/>
DAL 1854 AL 1958	<input checked="" type="radio"/>	<input checked="" type="radio"/>	<input checked="" type="radio"/>
DAL 1958 AL 1970	<input type="radio"/>	<input checked="" type="radio"/>	<input checked="" type="radio"/>
DAL 1970 AL 2006	<input type="radio"/>	<input checked="" type="radio"/>	<input checked="" type="radio"/>
DOPO IL 2006	<input type="radio"/>	<input checked="" type="radio"/>	<input checked="" type="radio"/>

Aree scoperte

 CORTILE
 GIARDINO
 VERDE PRIVATO
 VERDE PUBBLICO
 PARCHEGGIO
 DEPOSITO
 INCOLTO
 NESSUNA

A = Di costruzione

B = Di ricostruzione

C = Di ristrutturazione totale con eventuali ampliamenti e/o addizioni

Destinazione d'uso prevalente

	Int.	P.T.	P.1°	P.2°	P.3°	P.4°	Altro
ACCESSORI RESIDENZA	<input checked="" type="radio"/>	<input type="radio"/>	<input type="radio"/>	<input type="radio"/>	<input checked="" type="radio"/>	<input checked="" type="radio"/>	<input checked="" type="radio"/>
RESIDENZA	<input checked="" type="radio"/>	<input checked="" type="radio"/>	<input checked="" type="radio"/>	<input checked="" type="radio"/>	<input checked="" type="radio"/>	<input checked="" type="radio"/>	<input checked="" type="radio"/>
ATTIVITA' COMMERCIALE	<input checked="" type="radio"/>	<input type="radio"/>	<input type="radio"/>	<input type="radio"/>	<input checked="" type="radio"/>	<input checked="" type="radio"/>	<input checked="" type="radio"/>
ATTIVITA' DIREZIONALE	<input checked="" type="radio"/>	<input type="radio"/>	<input type="radio"/>	<input type="radio"/>	<input checked="" type="radio"/>	<input checked="" type="radio"/>	<input checked="" type="radio"/>
STUDI PROFESSIONALI	<input checked="" type="radio"/>	<input type="radio"/>	<input type="radio"/>	<input type="radio"/>	<input checked="" type="radio"/>	<input checked="" type="radio"/>	<input checked="" type="radio"/>
ARTIGIANALE DI SERVIZIO	<input checked="" type="radio"/>	<input type="radio"/>	<input type="radio"/>	<input type="radio"/>	<input checked="" type="radio"/>	<input checked="" type="radio"/>	<input checked="" type="radio"/>
AUTORIMESSE	<input checked="" type="radio"/>	<input type="radio"/>	<input type="radio"/>	<input type="radio"/>	<input checked="" type="radio"/>	<input checked="" type="radio"/>	<input checked="" type="radio"/>
DEPOSITI	<input checked="" type="radio"/>	<input type="radio"/>	<input type="radio"/>	<input type="radio"/>	<input checked="" type="radio"/>	<input checked="" type="radio"/>	<input checked="" type="radio"/>
PUBBLICI ESERCIZI	<input checked="" type="radio"/>	<input type="radio"/>	<input type="radio"/>	<input type="radio"/>	<input checked="" type="radio"/>	<input checked="" type="radio"/>	<input checked="" type="radio"/>
SERVIZIO AGRICOLO	<input checked="" type="radio"/>	<input type="radio"/>	<input type="radio"/>	<input type="radio"/>	<input checked="" type="radio"/>	<input checked="" type="radio"/>	<input checked="" type="radio"/>
DESTINAZIONE PUBBLICA ISTRUZIONE	<input checked="" type="radio"/>	<input type="radio"/>	<input type="radio"/>	<input type="radio"/>	<input checked="" type="radio"/>	<input checked="" type="radio"/>	<input checked="" type="radio"/>
DESTINAZIONE PUBBL. CULTURA / SPETTACOLO	<input checked="" type="radio"/>	<input type="radio"/>	<input type="radio"/>	<input type="radio"/>	<input checked="" type="radio"/>	<input checked="" type="radio"/>	<input checked="" type="radio"/>
DESTINAZIONE PUBBLICA UFFICI PUBBLICI	<input checked="" type="radio"/>	<input type="radio"/>	<input type="radio"/>	<input type="radio"/>	<input checked="" type="radio"/>	<input checked="" type="radio"/>	<input checked="" type="radio"/>
DESTINAZIONE PUBBLICA CULTO	<input checked="" type="radio"/>	<input type="radio"/>	<input type="radio"/>	<input type="radio"/>	<input checked="" type="radio"/>	<input checked="" type="radio"/>	<input checked="" type="radio"/>
DESTINAZIONE PUBBLICA SANITA'	<input checked="" type="radio"/>	<input type="radio"/>	<input type="radio"/>	<input type="radio"/>	<input checked="" type="radio"/>	<input checked="" type="radio"/>	<input checked="" type="radio"/>
DESTINAZIONE PUBBLICA ASSISTENZA	<input checked="" type="radio"/>	<input type="radio"/>	<input type="radio"/>	<input type="radio"/>	<input checked="" type="radio"/>	<input checked="" type="radio"/>	<input checked="" type="radio"/>
DESTINAZIONE PUBBLICA SICUREZZA	<input checked="" type="radio"/>	<input type="radio"/>	<input type="radio"/>	<input type="radio"/>	<input checked="" type="radio"/>	<input checked="" type="radio"/>	<input checked="" type="radio"/>
DESTINAZIONE PUBBLICA SPORT	<input checked="" type="radio"/>	<input type="radio"/>	<input type="radio"/>	<input type="radio"/>	<input checked="" type="radio"/>	<input checked="" type="radio"/>	<input checked="" type="radio"/>



SCHEDA DI ANALISI E PROGETTO DI TUTELA DEI NUCLEI DI ANTICA FORMAZIONE

Allegato al Piano delle Regole per il recupero, la tutela e la valorizzazione dei nuclei di antica formazione

Località:	Link: 08_17
Indirizzo: Via Piave	Civico: 4
Nucleo: 08	Edificio: 17

Dotazione di parcheggi:

Stato di conservazione Coerenza e integrità tipologica <input checked="" type="radio"/> INTEGRO <input type="radio"/> RIPRISTINATO <input type="radio"/> TRASFORMATO <input type="radio"/> AMPLIATO <input type="radio"/> RECENTE Compositivo/Architett. <input type="radio"/> INTEGRO <input checked="" type="radio"/> POCO ALTERATO <input type="radio"/> ALTERATO <input type="radio"/> MOLTO ALTERATO <input type="radio"/> RECENTE	Valore architettonico <input type="radio"/> RILEVANTE <input checked="" type="radio"/> BUONO <input type="radio"/> MODESTO <input type="radio"/> NULLO Tipo di interesse <input type="radio"/> STORICO <input type="radio"/> ARCHITETTONICO <input checked="" type="radio"/> TIPOLOGICO <input type="radio"/> AMBIENTALE / DI CONTESTO <input type="radio"/> NESSUNO-NEUTRO
Stato di dissesto <input type="radio"/> NUMEROSI DANNI <input checked="" type="radio"/> POCHI DANNI <input type="radio"/> DANNI NON PRESENTI	Rilevanza paesistica <input type="radio"/> NEGATIVO, CONTRASTANTE <input type="radio"/> NEUTRO O SENZA RILIEVO <input type="radio"/> CARATTERIZZ. DEL PAESAGGIO <input checked="" type="radio"/> COMPLEMENTARE DEL PAESAGGIO
Elementi architettonici significativi <input type="checkbox"/> Archi-Volte <input checked="" type="checkbox"/> Murature <input type="checkbox"/> Colonne <input type="checkbox"/> Logge <input type="checkbox"/> Portici <input type="checkbox"/> Poggioli <input checked="" type="checkbox"/> Portali <input type="checkbox"/> Infissi <input checked="" type="checkbox"/> Davanzali <input type="checkbox"/> Contorni-Stipiti <input type="checkbox"/> Zoccolatura <input type="checkbox"/> Parapetti <input type="checkbox"/> Cortili antichi <input type="checkbox"/> Gronde <input type="checkbox"/> Inferriate <input checked="" type="checkbox"/> Coperture <input type="checkbox"/> Abbaini <input type="checkbox"/> Affreschi <input type="checkbox"/> Decorazioni Pittoriche <input type="checkbox"/> Decorazioni <input type="checkbox"/> Intonaco <input type="checkbox"/> Tinteggiature	Interventi ammessi come da N.T.A. <input type="checkbox"/> Interventi 1 livello <input type="checkbox"/> Interventi 2 livello <input checked="" type="checkbox"/> Interventi 3 livello <input type="checkbox"/> Interventi 4 livello <input type="checkbox"/> Interventi 5 livello <input type="checkbox"/> Interventi 6 livello <input type="checkbox"/> Piano attuativo <input type="radio"/> Possibilità di coibentazione esterna tramite tecnica a cappotto

Note e prescrizioni aggiuntive:
Si prescrive il mantenimento e la tutela conservativa degli elementi architettonici significativi e il mantenimento delle forometrie secondo le esistenti.





SCHEDA DI ANALISI E PROGETTO DI TUTELA DEI NUCLEI DI ANTICA FORMAZIONE

Allegato al Piano delle Regole per il recupero, la tutela e la valorizzazione dei nuclei di antica formazione

Località:	Link: 08_18
Indirizzo: Via Piave	Civico:
Nucleo: 08	Edificio: 18

Caratteristiche generali

 EDIFICIO PRINCIPALE
 EDIFICIO PERTINENZIALE

Proprietà

 PRIVATA
 PUBBLICA
 MISTA

Tipologia architettonica

 EDIFICIO A CORTE
 BLOCCO (isolato e non)
 EDIFICIO A SCHIERA/ IN LINEA
 VILLA
 PALAZZO SIGNORILE

Vincoli

 NESSUN VINCOLO
 VINCOLO MONUMENTALE
 VINCOLO PAESISTICO

Epoca storica

	A	B	C
FINO AL 1300	<input type="radio"/>	<input checked="" type="radio"/>	<input type="radio"/>
DAL 1300 AL 1500	<input type="radio"/>	<input checked="" type="radio"/>	<input type="radio"/>
DAL 1500 AL 1600	<input type="radio"/>	<input checked="" type="radio"/>	<input type="radio"/>
DAL 1600 AL 1700	<input type="radio"/>	<input checked="" type="radio"/>	<input type="radio"/>
DAL 1700 AL 1800	<input type="radio"/>	<input checked="" type="radio"/>	<input type="radio"/>
DAL 1810 AL 1854	<input type="radio"/>	<input checked="" type="radio"/>	<input type="radio"/>
DAL 1854 AL 1958	<input checked="" type="radio"/>	<input checked="" type="radio"/>	<input type="radio"/>
DAL 1958 AL 1970	<input type="radio"/>	<input checked="" type="radio"/>	<input checked="" type="radio"/>
DAL 1970 AL 2006	<input type="radio"/>	<input checked="" type="radio"/>	<input type="radio"/>
DOPO IL 2006	<input type="radio"/>	<input checked="" type="radio"/>	<input type="radio"/>

Aree scoperte

 CORTILE
 GIARDINO
 VERDE PRIVATO
 VERDE PUBBLICO
 PARCHEGGIO
 DEPOSITO
 INCOLTO
 NESSUNA

A = Di costruzione

B = Di ricostruzione

C = Di ristrutturazione totale con eventuali ampliamenti e/o addizioni

Destinazione d'uso prevalente

	Int.	P.T.	P.1°	P.2°	P.3°	P.4°	Altro
ACCESSORI RESIDENZA	<input checked="" type="radio"/>	<input type="radio"/>	<input type="radio"/>	<input checked="" type="radio"/>	<input checked="" type="radio"/>	<input checked="" type="radio"/>	<input checked="" type="radio"/>
RESIDENZA	<input checked="" type="radio"/>	<input type="radio"/>	<input checked="" type="radio"/>	<input checked="" type="radio"/>	<input checked="" type="radio"/>	<input checked="" type="radio"/>	<input checked="" type="radio"/>
ATTIVITA' COMMERCIALE	<input checked="" type="radio"/>	<input type="radio"/>	<input type="radio"/>	<input checked="" type="radio"/>	<input checked="" type="radio"/>	<input checked="" type="radio"/>	<input checked="" type="radio"/>
ATTIVITA' DIREZIONALE	<input checked="" type="radio"/>	<input type="radio"/>	<input type="radio"/>	<input checked="" type="radio"/>	<input checked="" type="radio"/>	<input checked="" type="radio"/>	<input checked="" type="radio"/>
STUDI PROFESSIONALI	<input checked="" type="radio"/>	<input type="radio"/>	<input type="radio"/>	<input checked="" type="radio"/>	<input checked="" type="radio"/>	<input checked="" type="radio"/>	<input checked="" type="radio"/>
ARTIGIANALE DI SERVIZIO	<input checked="" type="radio"/>	<input type="radio"/>	<input type="radio"/>	<input checked="" type="radio"/>	<input checked="" type="radio"/>	<input checked="" type="radio"/>	<input checked="" type="radio"/>
AUTORIMESSE	<input checked="" type="radio"/>	<input type="radio"/>	<input type="radio"/>	<input checked="" type="radio"/>	<input checked="" type="radio"/>	<input checked="" type="radio"/>	<input checked="" type="radio"/>
DEPOSITI	<input checked="" type="radio"/>	<input checked="" type="radio"/>	<input type="radio"/>	<input checked="" type="radio"/>	<input checked="" type="radio"/>	<input checked="" type="radio"/>	<input checked="" type="radio"/>
PUBBLICI ESERCIZI	<input checked="" type="radio"/>	<input type="radio"/>	<input type="radio"/>	<input checked="" type="radio"/>	<input checked="" type="radio"/>	<input checked="" type="radio"/>	<input checked="" type="radio"/>
SERVIZIO AGRICOLO	<input checked="" type="radio"/>	<input type="radio"/>	<input type="radio"/>	<input checked="" type="radio"/>	<input checked="" type="radio"/>	<input checked="" type="radio"/>	<input checked="" type="radio"/>
DESTINAZIONE PUBBLICA ISTRUZIONE	<input checked="" type="radio"/>	<input type="radio"/>	<input type="radio"/>	<input checked="" type="radio"/>	<input checked="" type="radio"/>	<input checked="" type="radio"/>	<input checked="" type="radio"/>
DESTINAZIONE PUBBL. CULTURA / SPETTACOLO	<input checked="" type="radio"/>	<input type="radio"/>	<input type="radio"/>	<input checked="" type="radio"/>	<input checked="" type="radio"/>	<input checked="" type="radio"/>	<input checked="" type="radio"/>
DESTINAZIONE PUBBLICA UFFICI PUBBLICI	<input checked="" type="radio"/>	<input type="radio"/>	<input type="radio"/>	<input checked="" type="radio"/>	<input checked="" type="radio"/>	<input checked="" type="radio"/>	<input checked="" type="radio"/>
DESTINAZIONE PUBBLICA CULTO	<input checked="" type="radio"/>	<input type="radio"/>	<input type="radio"/>	<input checked="" type="radio"/>	<input checked="" type="radio"/>	<input checked="" type="radio"/>	<input checked="" type="radio"/>
DESTINAZIONE PUBBLICA SANITA'	<input checked="" type="radio"/>	<input type="radio"/>	<input type="radio"/>	<input checked="" type="radio"/>	<input checked="" type="radio"/>	<input checked="" type="radio"/>	<input checked="" type="radio"/>
DESTINAZIONE PUBBLICA ASSISTENZA	<input checked="" type="radio"/>	<input type="radio"/>	<input type="radio"/>	<input checked="" type="radio"/>	<input checked="" type="radio"/>	<input checked="" type="radio"/>	<input checked="" type="radio"/>
DESTINAZIONE PUBBLICA SICUREZZA	<input checked="" type="radio"/>	<input type="radio"/>	<input type="radio"/>	<input checked="" type="radio"/>	<input checked="" type="radio"/>	<input checked="" type="radio"/>	<input checked="" type="radio"/>
DESTINAZIONE PUBBLICA SPORT	<input checked="" type="radio"/>	<input type="radio"/>	<input type="radio"/>	<input checked="" type="radio"/>	<input checked="" type="radio"/>	<input checked="" type="radio"/>	<input checked="" type="radio"/>



SCHEDA DI ANALISI E PROGETTO DI TUTELA DEI NUCLEI DI ANTICA FORMAZIONE


Allegato al Piano delle Regole per il recupero, la tutela e la valorizzazione dei nuclei di antica formazione

Località:	Link: 08_18
Indirizzo: Via Piave	Civico:
Nucleo: 08 Edificio: 18	

Dotazione di parcheggi:

Stato di conservazione Coerenza e integrità tipologica <input type="radio"/> INTEGRO <input type="radio"/> RIPRISTINATO <input type="radio"/> TRASFORMATO <input type="radio"/> AMPLIATO <input checked="" type="radio"/> RECENTE Compositivo/Architett. <input type="radio"/> INTEGRO <input type="radio"/> POCO ALTERATO <input type="radio"/> ALTERATO <input type="radio"/> MOLTO ALTERATO <input checked="" type="radio"/> RECENTE	Valore architettonico <input type="radio"/> RILEVANTE <input type="radio"/> BUONO <input type="radio"/> MODESTO <input checked="" type="radio"/> NULLO Tipo di interesse <input type="radio"/> STORICO <input type="radio"/> ARCHITETTONICO <input type="radio"/> TIPOLOGICO <input type="radio"/> AMBIENTALE / DI CONTESTO <input checked="" type="radio"/> NESSUNO-NEUTRO
Stato di dissesto <input checked="" type="radio"/> NUMEROSI DANNI <input type="radio"/> DANNI NON PRESENTI <input type="radio"/> POCHI DANNI	Rilevanza paesistica <input checked="" type="radio"/> NEGATIVO, CONTRASTANTE <input type="radio"/> CARATTERIZZ. DEL PAESAGGIO <input type="radio"/> NEUTRO O SENZA RILIEVO <input type="radio"/> COMPLEMENTARE DEL PAESAGGIO
Elementi architettonici significativi <input type="checkbox"/> Archi-Volte <input type="checkbox"/> Murature <input type="checkbox"/> Colonne <input type="checkbox"/> Logge <input type="checkbox"/> Portici <input type="checkbox"/> Poggioli <input type="checkbox"/> Portali <input type="checkbox"/> Infissi <input type="checkbox"/> Davanzali <input type="checkbox"/> Contorni-Stipiti <input type="checkbox"/> Zoccolatura <input type="checkbox"/> Parapetti <input type="checkbox"/> Cortili antichi <input type="checkbox"/> Gronde <input type="checkbox"/> Inferriate <input type="checkbox"/> Coperture <input type="checkbox"/> Abbaini <input type="checkbox"/> Affreschi <input type="checkbox"/> Decorazioni Pittoriche <input type="checkbox"/> Decorazioni <input type="checkbox"/> Intonaco <input type="checkbox"/> Tinteggiature	Interventi ammessi come da N.T.A. <input type="checkbox"/> Interventi 1 livello <input type="checkbox"/> Interventi 2 livello <input type="checkbox"/> Interventi 3 livello <input checked="" type="checkbox"/> Interventi 4 livello <input type="checkbox"/> Interventi 5 livello <input type="checkbox"/> Interventi 6 livello <input type="checkbox"/> Piano attuativo <input checked="" type="radio"/> Possibilità di coibentazione esterna tramite tecnica a cappotto

Note e prescrizioni aggiuntive:
Rimozione della copertura fronte strada lungo via Piave. Si prescrive la ricomposizione della facciata mediante la rivisitazione delle forometrie con rapporti L/H secondo le esistenti storiche.





SCHEDA DI ANALISI E PROGETTO DI TUTELA DEI NUCLEI DI ANTICA FORMAZIONE

Allegato al Piano delle Regole per il recupero, la tutela e la valorizzazione dei nuclei di antica formazione

Località:	Link: 08_19
Indirizzo: Via L. Cadorna	Civico:
Nucleo: 08 Edificio: 19	

Caratteristiche generali

 EDIFICIO PRINCIPALE
 EDIFICIO PERTINENZIALE

Proprietà

 PRIVATA
 PUBBLICA
 MISTA

Tipologia architettonica

 EDIFICIO A CORTE
 BLOCCO (isolato e non)
 EDIFICIO A SCHIERA/ IN LINEA
 VILLA
 PALAZZO SIGNORILE

Vincoli

 NESSUN VINCOLO
 VINCOLO MONUMENTALE
 VINCOLO PAESISTICO

Epoca storica

	A	B	C
FINO AL 1300	<input type="radio"/>	<input checked="" type="radio"/>	<input checked="" type="radio"/>
DAL 1300 AL 1500	<input type="radio"/>	<input checked="" type="radio"/>	<input checked="" type="radio"/>
DAL 1500 AL 1600	<input type="radio"/>	<input checked="" type="radio"/>	<input checked="" type="radio"/>
DAL 1600 AL 1700	<input type="radio"/>	<input checked="" type="radio"/>	<input checked="" type="radio"/>
DAL 1700 AL 1800	<input type="radio"/>	<input checked="" type="radio"/>	<input checked="" type="radio"/>
DAL 1810 AL 1854	<input type="radio"/>	<input checked="" type="radio"/>	<input checked="" type="radio"/>
DAL 1854 AL 1958	<input type="radio"/>	<input checked="" type="radio"/>	<input checked="" type="radio"/>
DAL 1958 AL 1970	<input checked="" type="radio"/>	<input checked="" type="radio"/>	<input checked="" type="radio"/>
DAL 1970 AL 2006	<input type="radio"/>	<input checked="" type="radio"/>	<input checked="" type="radio"/>
DOPO IL 2006	<input type="radio"/>	<input checked="" type="radio"/>	<input checked="" type="radio"/>

Aree scoperte

 CORTILE
 GIARDINO
 VERDE PRIVATO
 VERDE PUBBLICO
 PARCHEGGIO
 DEPOSITO
 INCOLTO
 NESSUNA

A = Di costruzione

B = Di ricostruzione

C = Di ristrutturazione totale con eventuali ampliamenti e/o addizioni

Destinazione d'uso prevalente

	Int.	P.T.	P.1°	P.2°	P.3°	P.4°	Altro
ACCESSORI RESIDENZA	<input checked="" type="radio"/>	<input type="radio"/>	<input type="radio"/>	<input type="radio"/>	<input checked="" type="radio"/>	<input checked="" type="radio"/>	<input checked="" type="radio"/>
RESIDENZA	<input checked="" type="radio"/>	<input checked="" type="radio"/>	<input checked="" type="radio"/>	<input checked="" type="radio"/>	<input checked="" type="radio"/>	<input checked="" type="radio"/>	<input checked="" type="radio"/>
ATTIVITA' COMMERCIALE	<input checked="" type="radio"/>	<input type="radio"/>	<input type="radio"/>	<input type="radio"/>	<input checked="" type="radio"/>	<input checked="" type="radio"/>	<input checked="" type="radio"/>
ATTIVITA' DIREZIONALE	<input checked="" type="radio"/>	<input type="radio"/>	<input type="radio"/>	<input type="radio"/>	<input checked="" type="radio"/>	<input checked="" type="radio"/>	<input checked="" type="radio"/>
STUDI PROFESSIONALI	<input checked="" type="radio"/>	<input type="radio"/>	<input type="radio"/>	<input type="radio"/>	<input checked="" type="radio"/>	<input checked="" type="radio"/>	<input checked="" type="radio"/>
ARTIGIANALE DI SERVIZIO	<input checked="" type="radio"/>	<input type="radio"/>	<input type="radio"/>	<input type="radio"/>	<input checked="" type="radio"/>	<input checked="" type="radio"/>	<input checked="" type="radio"/>
AUTORIMESSE	<input checked="" type="radio"/>	<input type="radio"/>	<input type="radio"/>	<input type="radio"/>	<input checked="" type="radio"/>	<input checked="" type="radio"/>	<input checked="" type="radio"/>
DEPOSITI	<input checked="" type="radio"/>	<input type="radio"/>	<input type="radio"/>	<input type="radio"/>	<input checked="" type="radio"/>	<input checked="" type="radio"/>	<input checked="" type="radio"/>
PUBBLICI ESERCIZI	<input checked="" type="radio"/>	<input type="radio"/>	<input type="radio"/>	<input type="radio"/>	<input checked="" type="radio"/>	<input checked="" type="radio"/>	<input checked="" type="radio"/>
SERVIZIO AGRICOLO	<input checked="" type="radio"/>	<input type="radio"/>	<input type="radio"/>	<input type="radio"/>	<input checked="" type="radio"/>	<input checked="" type="radio"/>	<input checked="" type="radio"/>
DESTINAZIONE PUBBLICA ISTRUZIONE	<input checked="" type="radio"/>	<input type="radio"/>	<input type="radio"/>	<input type="radio"/>	<input checked="" type="radio"/>	<input checked="" type="radio"/>	<input checked="" type="radio"/>
DESTINAZIONE PUBBL. CULTURA / SPETTACOLO	<input checked="" type="radio"/>	<input type="radio"/>	<input type="radio"/>	<input type="radio"/>	<input checked="" type="radio"/>	<input checked="" type="radio"/>	<input checked="" type="radio"/>
DESTINAZIONE PUBBLICA UFFICI PUBBLICI	<input checked="" type="radio"/>	<input type="radio"/>	<input type="radio"/>	<input type="radio"/>	<input checked="" type="radio"/>	<input checked="" type="radio"/>	<input checked="" type="radio"/>
DESTINAZIONE PUBBLICA CULTO	<input checked="" type="radio"/>	<input type="radio"/>	<input type="radio"/>	<input type="radio"/>	<input checked="" type="radio"/>	<input checked="" type="radio"/>	<input checked="" type="radio"/>
DESTINAZIONE PUBBLICA SANITA'	<input checked="" type="radio"/>	<input type="radio"/>	<input type="radio"/>	<input type="radio"/>	<input checked="" type="radio"/>	<input checked="" type="radio"/>	<input checked="" type="radio"/>
DESTINAZIONE PUBBLICA ASSISTENZA	<input checked="" type="radio"/>	<input type="radio"/>	<input type="radio"/>	<input type="radio"/>	<input checked="" type="radio"/>	<input checked="" type="radio"/>	<input checked="" type="radio"/>
DESTINAZIONE PUBBLICA SICUREZZA	<input checked="" type="radio"/>	<input type="radio"/>	<input type="radio"/>	<input type="radio"/>	<input checked="" type="radio"/>	<input checked="" type="radio"/>	<input checked="" type="radio"/>
DESTINAZIONE PUBBLICA SPORT	<input checked="" type="radio"/>	<input type="radio"/>	<input type="radio"/>	<input type="radio"/>	<input checked="" type="radio"/>	<input checked="" type="radio"/>	<input checked="" type="radio"/>



SCHEDA DI ANALISI E PROGETTO DI TUTELA DEI NUCLEI DI ANTICA FORMAZIONE

Allegato al Piano delle Regole per il recupero, la tutela e la valorizzazione dei nuclei di antica formazione

Località:	Link: 08_19
Indirizzo: Via L. Cadorna	Civico:
Nucleo: 08 Edificio: 19	

Dotazione di parcheggi:

Stato di conservazione Coerenza e integrità tipologica <input checked="" type="radio"/> INTEGRO <input type="radio"/> RIPRISTINATO <input type="radio"/> TRASFORMATO <input type="radio"/> AMPLIATO <input type="radio"/> RECENTE Compositivo/Architett. <input type="radio"/> INTEGRO <input checked="" type="radio"/> POCO ALTERATO <input type="radio"/> ALTERATO <input type="radio"/> MOLTO ALTERATO <input type="radio"/> RECENTE	Valore architettonico <input type="radio"/> RILEVANTE <input type="radio"/> BUONO <input checked="" type="radio"/> MODESTO <input type="radio"/> NULLO	Tipo di interesse <input type="radio"/> STORICO <input type="radio"/> ARCHITETTONICO <input checked="" type="radio"/> TIPOLOGICO <input type="radio"/> AMBIENTALE / DI CONTESTO <input type="radio"/> NESSUNO-NEUTRO
Stato di dissesto <input type="radio"/> NUMEROSI DANNI <input type="radio"/> POCHI DANNI <input checked="" type="radio"/> DANNI NON PRESENTI	Rilevanza paesistica <input type="radio"/> NEGATIVO, CONTRASTANTE <input checked="" type="radio"/> NEUTRO O SENZA RILIEVO <input type="radio"/> CARATTERIZZ. DEL PAESAGGIO <input type="radio"/> COMPLEMENTARE DEL PAESAGGIO	
Elementi architettonici significativi <input type="checkbox"/> Archi-Volte <input type="checkbox"/> Murature <input type="checkbox"/> Colonne <input type="checkbox"/> Logge <input type="checkbox"/> Portici <input type="checkbox"/> Portali <input type="checkbox"/> Infissi <input checked="" type="checkbox"/> Davanzali <input checked="" type="checkbox"/> Contorni-Stipiti <input checked="" type="checkbox"/> Zoccolatura <input type="checkbox"/> Parapetti <input type="checkbox"/> Cortili antichi <input type="checkbox"/> Gronde <input type="checkbox"/> Inferriate <input type="checkbox"/> Coperture <input type="checkbox"/> Abbaini <input type="checkbox"/> Affreschi <input type="checkbox"/> Decorazioni Pittoriche <input type="checkbox"/> Decorazioni <input type="checkbox"/> Intonaco <input type="checkbox"/> Tinteggiature	Interventi ammessi come da N.T.A. <input type="checkbox"/> Interventi 1 livello <input type="checkbox"/> Interventi 2 livello <input checked="" type="checkbox"/> Interventi 3 livello <input type="checkbox"/> Interventi 4 livello <input type="checkbox"/> Interventi 5 livello <input type="checkbox"/> Interventi 6 livello <input type="checkbox"/> Piano attuativo <input type="checkbox"/> Possibilità di coibentazione esterna tramite tecnica a cappotto	

Note e prescrizioni aggiuntive:
Si prescrive la tutela e il mantenimento conservativo degli elementi architettonici significativi e il mantenimento delle forometrie esistenti.





SCHEDA DI ANALISI E PROGETTO DI TUTELA DEI NUCLEI DI ANTICA FORMAZIONE

Allegato al Piano delle Regole per il recupero, la tutela e la valorizzazione dei nuclei di antica formazione

Località:	Link: 08_20
Indirizzo: Via V. Veneto	Civico:
Nucleo: 08 Edificio: 20	

Caratteristiche generali

EDIFICIO PRINCIPALE
 EDIFICIO PERTINENZIALE

Proprietà

PRIVATA
 PUBBLICA
 MISTA

Tipologia architettonica

EDIFICIO A CORTE
 BLOCCO (isolato e non)
 EDIFICIO A SCHIERA/ IN LINEA
 VILLA
 PALAZZO SIGNORILE

Vincoli

NESSUN VINCOLO
 VINCOLO MONUMENTALE
 VINCOLO PAESISTICO

Epoca storica

	A	B	C
FINO AL 1300	<input type="radio"/>	<input checked="" type="radio"/>	<input checked="" type="radio"/>
DAL 1300 AL 1500	<input type="radio"/>	<input checked="" type="radio"/>	<input checked="" type="radio"/>
DAL 1500 AL 1600	<input type="radio"/>	<input checked="" type="radio"/>	<input checked="" type="radio"/>
DAL 1600 AL 1700	<input type="radio"/>	<input checked="" type="radio"/>	<input checked="" type="radio"/>
DAL 1700 AL 1800	<input type="radio"/>	<input checked="" type="radio"/>	<input checked="" type="radio"/>
DAL 1810 AL 1854	<input type="radio"/>	<input checked="" type="radio"/>	<input checked="" type="radio"/>
DAL 1854 AL 1958	<input type="radio"/>	<input checked="" type="radio"/>	<input checked="" type="radio"/>
DAL 1958 AL 1970	<input checked="" type="radio"/>	<input checked="" type="radio"/>	<input checked="" type="radio"/>
DAL 1970 AL 2006	<input type="radio"/>	<input checked="" type="radio"/>	<input checked="" type="radio"/>
DOPO IL 2006	<input type="radio"/>	<input checked="" type="radio"/>	<input checked="" type="radio"/>

Aree scoperte

CORTILE PARCHEGGIO
 GIARDINO DEPOSITO
 VERDE PRIVATO INCOLTO
 VERDE PUBBLICO NESSUNA

A = Di costruzione

B = Di ricostruzione

C = Di ristrutturazione totale con eventuali ampliamenti e/o addizioni

Destinazione d'uso prevalente

	Int.	P.T.	P.1°	P.2°	P.3°	P.4°	Altro
ACCESSORI RESIDENZA	<input checked="" type="radio"/>	<input type="radio"/>	<input type="radio"/>	<input checked="" type="radio"/>	<input checked="" type="radio"/>	<input checked="" type="radio"/>	<input checked="" type="radio"/>
RESIDENZA	<input checked="" type="radio"/>	<input checked="" type="radio"/>	<input checked="" type="radio"/>	<input checked="" type="radio"/>	<input checked="" type="radio"/>	<input checked="" type="radio"/>	<input checked="" type="radio"/>
ATTIVITA' COMMERCIALE	<input checked="" type="radio"/>	<input type="radio"/>	<input type="radio"/>	<input checked="" type="radio"/>	<input checked="" type="radio"/>	<input checked="" type="radio"/>	<input checked="" type="radio"/>
ATTIVITA' DIREZIONALE	<input checked="" type="radio"/>	<input type="radio"/>	<input type="radio"/>	<input checked="" type="radio"/>	<input checked="" type="radio"/>	<input checked="" type="radio"/>	<input checked="" type="radio"/>
STUDI PROFESSIONALI	<input checked="" type="radio"/>	<input type="radio"/>	<input type="radio"/>	<input checked="" type="radio"/>	<input checked="" type="radio"/>	<input checked="" type="radio"/>	<input checked="" type="radio"/>
ARTIGIANALE DI SERVIZIO	<input checked="" type="radio"/>	<input type="radio"/>	<input type="radio"/>	<input checked="" type="radio"/>	<input checked="" type="radio"/>	<input checked="" type="radio"/>	<input checked="" type="radio"/>
AUTORIMESSE	<input checked="" type="radio"/>	<input type="radio"/>	<input type="radio"/>	<input checked="" type="radio"/>	<input checked="" type="radio"/>	<input checked="" type="radio"/>	<input checked="" type="radio"/>
DEPOSITI	<input checked="" type="radio"/>	<input type="radio"/>	<input type="radio"/>	<input checked="" type="radio"/>	<input checked="" type="radio"/>	<input checked="" type="radio"/>	<input checked="" type="radio"/>
PUBBLICI ESERCIZI	<input checked="" type="radio"/>	<input type="radio"/>	<input type="radio"/>	<input checked="" type="radio"/>	<input checked="" type="radio"/>	<input checked="" type="radio"/>	<input checked="" type="radio"/>
SERVIZIO AGRICOLO	<input checked="" type="radio"/>	<input type="radio"/>	<input type="radio"/>	<input checked="" type="radio"/>	<input checked="" type="radio"/>	<input checked="" type="radio"/>	<input checked="" type="radio"/>
DESTINAZIONE PUBBLICA ISTRUZIONE	<input checked="" type="radio"/>	<input type="radio"/>	<input type="radio"/>	<input checked="" type="radio"/>	<input checked="" type="radio"/>	<input checked="" type="radio"/>	<input checked="" type="radio"/>
DESTINAZIONE PUBBL. CULTURA / SPETTACOLO	<input checked="" type="radio"/>	<input type="radio"/>	<input type="radio"/>	<input checked="" type="radio"/>	<input checked="" type="radio"/>	<input checked="" type="radio"/>	<input checked="" type="radio"/>
DESTINAZIONE PUBBLICA UFFICI PUBBLICI	<input checked="" type="radio"/>	<input type="radio"/>	<input type="radio"/>	<input checked="" type="radio"/>	<input checked="" type="radio"/>	<input checked="" type="radio"/>	<input checked="" type="radio"/>
DESTINAZIONE PUBBLICA CULTO	<input checked="" type="radio"/>	<input type="radio"/>	<input type="radio"/>	<input checked="" type="radio"/>	<input checked="" type="radio"/>	<input checked="" type="radio"/>	<input checked="" type="radio"/>
DESTINAZIONE PUBBLICA SANITA'	<input checked="" type="radio"/>	<input type="radio"/>	<input type="radio"/>	<input checked="" type="radio"/>	<input checked="" type="radio"/>	<input checked="" type="radio"/>	<input checked="" type="radio"/>
DESTINAZIONE PUBBLICA ASSISTENZA	<input checked="" type="radio"/>	<input type="radio"/>	<input type="radio"/>	<input checked="" type="radio"/>	<input checked="" type="radio"/>	<input checked="" type="radio"/>	<input checked="" type="radio"/>
DESTINAZIONE PUBBLICA SICUREZZA	<input checked="" type="radio"/>	<input type="radio"/>	<input type="radio"/>	<input checked="" type="radio"/>	<input checked="" type="radio"/>	<input checked="" type="radio"/>	<input checked="" type="radio"/>
DESTINAZIONE PUBBLICA SPORT	<input checked="" type="radio"/>	<input type="radio"/>	<input type="radio"/>	<input checked="" type="radio"/>	<input checked="" type="radio"/>	<input checked="" type="radio"/>	<input checked="" type="radio"/>



SCHEDA DI ANALISI E PROGETTO DI TUTELA DEI NUCLEI DI ANTICA FORMAZIONE

Allegato al Piano delle Regole per il recupero, la tutela e la valorizzazione dei nuclei di antica formazione

Località:	Link: 08_20
Indirizzo: Via V. Veneto	Civico:
Nucleo: 08 Edificio: 20	

Dotazione di parcheggi:

Stato di conservazione	
Coerenza e integrità tipologica	Compositivo/Architett.
<input checked="" type="radio"/> INTEGRO	<input type="radio"/> INTEGRO
<input type="radio"/> RIPRISTINATO	<input type="radio"/> POCO ALTERATO
<input type="radio"/> TRASFORMATO	<input type="radio"/> ALTERATO
<input type="radio"/> AMPLIATO	<input checked="" type="radio"/> MOLTO ALTERATO
<input type="radio"/> RECENTE	<input type="radio"/> RECENTE

Stato di dissesto	
<input type="radio"/> NUMEROSI DANNI	<input checked="" type="radio"/> DANNI NON PRESENTI
<input type="radio"/> POCHI DANNI	

Elementi architettonici significativi		
<input type="checkbox"/> Archi-Volte	<input type="checkbox"/> Davanzali	<input type="checkbox"/> Abbaini
<input type="checkbox"/> Murature	<input type="checkbox"/> Contorni-Stipiti	<input type="checkbox"/> Affreschi
<input type="checkbox"/> Colonne	<input type="checkbox"/> Zoccolatura	<input type="checkbox"/> Decorazioni Pittoriche
<input type="checkbox"/> Logge	<input type="checkbox"/> Parapetti	<input type="checkbox"/> Decorazioni
<input type="checkbox"/> Portici	<input type="checkbox"/> Cortili antichi	<input type="checkbox"/> Intonaco
<input type="checkbox"/> Poggioli	<input type="checkbox"/> Gronde	<input type="checkbox"/> Tinteggiature
<input type="checkbox"/> Portali	<input type="checkbox"/> Inferriate	
<input type="checkbox"/> Infissi	<input type="checkbox"/> Coperture	

Valore architettonico	Tipo di interesse
<input type="radio"/> RILEVANTE	<input type="radio"/> STORICO
<input type="radio"/> BUONO	<input type="radio"/> ARCHITETTONICO
<input checked="" type="radio"/> MODESTO	<input type="radio"/> TIPOLOGICO
<input type="radio"/> NULLO	<input type="radio"/> AMBIENTALE / DI CONTESTO
	<input checked="" type="radio"/> NESSUNO-NEUTRO

Rilevanza paesistica	
<input type="radio"/> NEGATIVO, CONTRASTANTE	<input type="radio"/> CARATTERIZZ. DEL PAESAGGIO
<input checked="" type="radio"/> NEUTRO O SENZA RILIEVO	<input type="radio"/> COMPLEMENTARE DEL PAESAGGIO

Interventi ammessi come da N.T.A.	
<input type="checkbox"/> Interventi 1 livello	<input type="checkbox"/> Interventi 5 livello
<input type="checkbox"/> Interventi 2 livello	<input type="checkbox"/> Interventi 6 livello
<input type="checkbox"/> Interventi 3 livello	<input type="checkbox"/> Piano attuativo
<input checked="" type="checkbox"/> Interventi 4 livello	<input checked="" type="radio"/> Possibilità di coibentazione esterna tramite tecnica a cappotto

Note e prescrizioni aggiuntive:





SCHEDA DI ANALISI E PROGETTO DI TUTELA DEI NUCLEI DI ANTICA FORMAZIONE

Allegato al Piano delle Regole per il recupero, la tutela e la valorizzazione dei nuclei di antica formazione

Località:	Link: 08_21
Indirizzo: Via Piave	Civico:
Nucleo: 08	Edificio: 21

Dotazione di parcheggi:

Stato di conservazione	
Coerenza e integrità tipologica	Compositivo/Architett.
<input type="radio"/> INTEGRO	<input type="radio"/> INTEGRO
<input type="radio"/> RIPRISTINATO	<input type="radio"/> POCO ALTERATO
<input type="radio"/> TRASFORMATO	<input type="radio"/> ALTERATO
<input type="radio"/> AMPLIATO	<input type="radio"/> MOLTO ALTERATO
<input checked="" type="radio"/> RECENTE	<input checked="" type="radio"/> RECENTE

Stato di dissesto	
<input type="radio"/> NUMEROSI DANNI	<input checked="" type="radio"/> DANNI NON PRESENTI
<input type="radio"/> POCHI DANNI	

Elementi architettonici significativi		
<input type="checkbox"/> Archi-Volte	<input type="checkbox"/> Davanzali	<input type="checkbox"/> Abbaini
<input type="checkbox"/> Murature	<input type="checkbox"/> Contorni-Stipiti	<input type="checkbox"/> Affreschi
<input type="checkbox"/> Colonne	<input type="checkbox"/> Zoccolatura	<input type="checkbox"/> Decorazioni Pittoriche
<input type="checkbox"/> Logge	<input type="checkbox"/> Parapetti	<input type="checkbox"/> Decorazioni
<input type="checkbox"/> Portici	<input type="checkbox"/> Cortili antichi	<input type="checkbox"/> Intonaco
<input type="checkbox"/> Poggioli	<input type="checkbox"/> Gronde	<input type="checkbox"/> Tinteggiature
<input type="checkbox"/> Portali	<input type="checkbox"/> Inferriate	
<input type="checkbox"/> Infissi	<input type="checkbox"/> Coperture	

Valore architettonico	Tipo di interesse
<input type="radio"/> RILEVANTE	<input type="radio"/> STORICO
<input type="radio"/> BUONO	<input type="radio"/> ARCHITETTONICO
<input checked="" type="radio"/> MODESTO	<input type="radio"/> TIPOLOGICO
<input type="radio"/> NULLO	<input type="radio"/> AMBIENTALE / DI CONTESTO
	<input checked="" type="radio"/> NESSUNO-NEUTRO

Rilevanza paesistica	
<input type="radio"/> NEGATIVO, CONTRASTANTE	<input type="radio"/> CARATTERIZZ. DEL PAESAGGIO
<input checked="" type="radio"/> NEUTRO O SENZA RILIEVO	<input type="radio"/> COMPLEMENTARE DEL PAESAGGIO

Interventi ammessi come da N.T.A.	
<input type="checkbox"/> Interventi 1 livello	<input type="checkbox"/> Interventi 5 livello
<input type="checkbox"/> Interventi 2 livello	<input type="checkbox"/> Interventi 6 livello
<input type="checkbox"/> Interventi 3 livello	<input type="checkbox"/> Piano attuativo
<input checked="" type="checkbox"/> Interventi 4 livello	<input type="checkbox"/> Possibilità di coibentazione esterna tramite tecnica a cappotto

Note e prescrizioni aggiuntive:





SCHEDA DI ANALISI E PROGETTO DI TUTELA DEI NUCLEI DI ANTICA FORMAZIONE

Allegato al Piano delle Regole per il recupero, la tutela e la valorizzazione dei nuclei di antica formazione

Località:	Link: 08_22
Indirizzo: Via Piave	Civico:
Nucleo: 08	Edificio: 22

Dotazione di parcheggi:

Stato di conservazione	
Coerenza e integrità tipologica	Compositivo/Architett.
<input checked="" type="radio"/> INTEGRO <input type="radio"/> RIPRISTINATO <input type="radio"/> TRASFORMATO <input type="radio"/> AMPLIATO <input type="radio"/> RECENTE	<input type="radio"/> INTEGRO <input type="radio"/> POCO ALTERATO <input checked="" type="radio"/> ALTERATO <input type="radio"/> MOLTO ALTERATO <input type="radio"/> RECENTE
Stato di dissesto	
<input type="radio"/> NUMEROSI DANNI <input checked="" type="radio"/> POCHI DANNI	<input type="radio"/> DANNI NON PRESENTI
Elementi architettonici significativi	
<input type="checkbox"/> Archi-Volte <input type="checkbox"/> Murature <input type="checkbox"/> Colonne <input type="checkbox"/> Logge <input type="checkbox"/> Portici <input type="checkbox"/> Poggioli <input type="checkbox"/> Portali <input type="checkbox"/> Infissi	<input type="checkbox"/> Davanzali <input type="checkbox"/> Contorni-Stipiti <input type="checkbox"/> Zoccolatura <input type="checkbox"/> Parapetti <input type="checkbox"/> Cortili antichi <input type="checkbox"/> Gronde <input type="checkbox"/> Inferriate <input type="checkbox"/> Coperture
<input type="checkbox"/> Abbaini <input type="checkbox"/> Affreschi <input type="checkbox"/> Decorazioni Pittoriche <input type="checkbox"/> Decorazioni <input type="checkbox"/> Intonaco <input type="checkbox"/> Tinteggiature	

Valore architettonico	Tipo di interesse
<input type="radio"/> RILEVANTE <input type="radio"/> BUONO <input type="radio"/> MODESTO <input checked="" type="radio"/> NULLO	<input type="radio"/> STORICO <input type="radio"/> ARCHITETTONICO <input type="radio"/> TIPOLOGICO <input type="radio"/> AMBIENTALE / DI CONTESTO <input checked="" type="radio"/> NESSUNO-NEUTRO
Rilevanza paesistica	
<input checked="" type="radio"/> NEGATIVO, CONTRASTANTE <input type="radio"/> NEUTRO O SENZA RILIEVO	<input type="radio"/> CARATTERIZZ. DEL PAESAGGIO <input type="radio"/> COMPLEMENTARE DEL PAESAGGIO

Interventi ammessi come da N.T.A.	
<input type="checkbox"/> Interventi 1 livello <input type="checkbox"/> Interventi 2 livello <input type="checkbox"/> Interventi 3 livello <input checked="" type="checkbox"/> Interventi 4 livello	<input type="checkbox"/> Interventi 5 livello <input type="checkbox"/> Interventi 6 livello <input type="checkbox"/> Piano attuativo <input checked="" type="radio"/> Possibilità di coibentazione esterna tramite tecnica a cappotto

Note e prescrizioni aggiuntive:
In caso di intervento si prescrive la rimozione della copertura con struttura in metallo lungo via Piave.





SCHEDA DI ANALISI E PROGETTO DI TUTELA DEI NUCLEI DI ANTICA FORMAZIONE

Allegato al Piano delle Regole per il recupero, la tutela e la valorizzazione dei nuclei di antica formazione

Località:	Link: 09_01
Indirizzo: Via V. Veneto	Civico:
Nucleo: 09	Edificio: 01

Dotazione di parcheggi:

Stato di conservazione	
Coerenza e integrità tipologica	Compositivo/Architett.
<input type="radio"/> INTEGRO	<input type="radio"/> INTEGRO
<input type="radio"/> RIPRISTINATO	<input type="radio"/> POCO ALTERATO
<input type="radio"/> TRASFORMATO	<input checked="" type="radio"/> ALTERATO
<input checked="" type="radio"/> AMPLIATO	<input type="radio"/> MOLTO ALTERATO
<input type="radio"/> RECENTE	<input type="radio"/> RECENTE

Stato di dissesto	
<input type="radio"/> NUMEROSI DANNI	<input checked="" type="radio"/> DANNI NON PRESENTI
<input type="radio"/> POCHI DANNI	

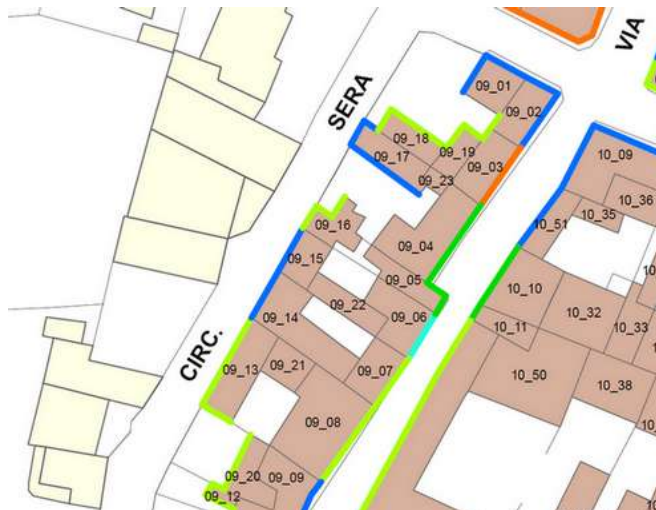
Elementi architettonici significativi		
<input type="checkbox"/> Archi-Volte	<input type="checkbox"/> Davanzali	<input type="checkbox"/> Abbaini
<input type="checkbox"/> Murature	<input type="checkbox"/> Contorni-Stipiti	<input type="checkbox"/> Affreschi
<input type="checkbox"/> Colonne	<input checked="" type="checkbox"/> Zoccolatura	<input type="checkbox"/> Decorazioni Pittoriche
<input type="checkbox"/> Logge	<input type="checkbox"/> Parapetti	<input type="checkbox"/> Decorazioni
<input type="checkbox"/> Portici	<input type="checkbox"/> Cortili antichi	<input type="checkbox"/> Intonaco
<input type="checkbox"/> Poggioli	<input type="checkbox"/> Gronde	<input type="checkbox"/> Tinteggiature
<input type="checkbox"/> Portali	<input type="checkbox"/> Inferriate	
<input type="checkbox"/> Infissi	<input type="checkbox"/> Coperture	

Valore architettonico	Tipo di interesse
<input type="radio"/> RILEVANTE	<input type="radio"/> STORICO
<input type="radio"/> BUONO	<input type="radio"/> ARCHITETTONICO
<input type="radio"/> MODESTO	<input type="radio"/> TIPOLOGICO
<input checked="" type="radio"/> NULLO	<input type="radio"/> AMBIENTALE / DI CONTESTO
	<input checked="" type="radio"/> NESSUNO-NEUTRO

Rilevanza paesistica	
<input type="radio"/> NEGATIVO, CONTRASTANTE	<input type="radio"/> CARATTERIZZ. DEL PAESAGGIO
<input checked="" type="radio"/> NEUTRO O SENZA RILIEVO	<input type="radio"/> COMPLEMENTARE DEL PAESAGGIO

Interventi ammessi come da N.T.A.	
<input type="checkbox"/> Interventi 1 livello	<input type="checkbox"/> Interventi 5 livello
<input type="checkbox"/> Interventi 2 livello	<input type="checkbox"/> Interventi 6 livello
<input type="checkbox"/> Interventi 3 livello	<input checked="" type="checkbox"/> Piano attuativo
<input checked="" type="checkbox"/> Interventi 4 livello	<input type="checkbox"/> Possibilità di coibentazione esterna tramite tecnica a cappotto

Note e prescrizioni aggiuntive:
In caso di intervento si prescrive la ricomposizione della facciata secondo con rapporti L/H coerenti con le esistenti storiche.





SCHEDA DI ANALISI E PROGETTO DI TUTELA DEI NUCLEI DI ANTICA FORMAZIONE

Allegato al Piano delle Regole per il recupero, la tutela e la valorizzazione dei nuclei di antica formazione

Località:	Link: 09_02
Indirizzo: Via XXIV Maggio	Civico:
Nucleo: 09 Edificio: 02	

Caratteristiche generali

 EDIFICIO PRINCIPALE
 EDIFICIO PERTINENZIALE

Proprietà

 PRIVATA
 PUBBLICA
 MISTA

Tipologia architettonica

 EDIFICIO A CORTE
 BLOCCO (isolato e non)
 EDIFICIO A SCHIERA/ IN LINEA
 VILLA
 PALAZZO SIGNORILE

Vincoli

 NESSUN VINCOLO
 VINCOLO MONUMENTALE
 VINCOLO PAESISTICO

Epoca storica

	A	B	C
FINO AL 1300	<input type="radio"/>	<input checked="" type="radio"/>	<input checked="" type="radio"/>
DAL 1300 AL 1500	<input type="radio"/>	<input checked="" type="radio"/>	<input checked="" type="radio"/>
DAL 1500 AL 1600	<input type="radio"/>	<input checked="" type="radio"/>	<input checked="" type="radio"/>
DAL 1600 AL 1700	<input type="radio"/>	<input checked="" type="radio"/>	<input checked="" type="radio"/>
DAL 1700 AL 1800	<input type="radio"/>	<input checked="" type="radio"/>	<input checked="" type="radio"/>
DAL 1810 AL 1854	<input type="radio"/>	<input checked="" type="radio"/>	<input checked="" type="radio"/>
DAL 1854 AL 1958	<input checked="" type="radio"/>	<input checked="" type="radio"/>	<input checked="" type="radio"/>
DAL 1958 AL 1970	<input type="radio"/>	<input checked="" type="radio"/>	<input checked="" type="radio"/>
DAL 1970 AL 2006	<input type="radio"/>	<input checked="" type="radio"/>	<input checked="" type="radio"/>
DOPO IL 2006	<input type="radio"/>	<input checked="" type="radio"/>	<input checked="" type="radio"/>

Aree scoperte

 CORTILE
 GIARDINO
 VERDE PRIVATO
 VERDE PUBBLICO
 PARCHEGGIO
 DEPOSITO
 INCOLTO
 NESSUNA

A = Di costruzione

B = Di ricostruzione

C = Di ristrutturazione totale con eventuali ampliamenti e/o addizioni

Destinazione d'uso prevalente

	Int.	P.T.	P.1°	P.2°	P.3°	P.4°	Altro
ACCESSORI RESIDENZA	<input checked="" type="radio"/>	<input type="radio"/>	<input type="radio"/>	<input type="radio"/>	<input checked="" type="radio"/>	<input checked="" type="radio"/>	<input checked="" type="radio"/>
RESIDENZA	<input checked="" type="radio"/>	<input checked="" type="radio"/>	<input checked="" type="radio"/>	<input checked="" type="radio"/>	<input checked="" type="radio"/>	<input checked="" type="radio"/>	<input checked="" type="radio"/>
ATTIVITA' COMMERCIALE	<input checked="" type="radio"/>	<input type="radio"/>	<input type="radio"/>	<input type="radio"/>	<input checked="" type="radio"/>	<input checked="" type="radio"/>	<input checked="" type="radio"/>
ATTIVITA' DIREZIONALE	<input checked="" type="radio"/>	<input type="radio"/>	<input type="radio"/>	<input type="radio"/>	<input checked="" type="radio"/>	<input checked="" type="radio"/>	<input checked="" type="radio"/>
STUDI PROFESSIONALI	<input checked="" type="radio"/>	<input type="radio"/>	<input type="radio"/>	<input type="radio"/>	<input checked="" type="radio"/>	<input checked="" type="radio"/>	<input checked="" type="radio"/>
ARTIGIANALE DI SERVIZIO	<input checked="" type="radio"/>	<input type="radio"/>	<input type="radio"/>	<input type="radio"/>	<input checked="" type="radio"/>	<input checked="" type="radio"/>	<input checked="" type="radio"/>
AUTORIMESSE	<input checked="" type="radio"/>	<input type="radio"/>	<input type="radio"/>	<input type="radio"/>	<input checked="" type="radio"/>	<input checked="" type="radio"/>	<input checked="" type="radio"/>
DEPOSITI	<input checked="" type="radio"/>	<input type="radio"/>	<input type="radio"/>	<input type="radio"/>	<input checked="" type="radio"/>	<input checked="" type="radio"/>	<input checked="" type="radio"/>
PUBBLICI ESERCIZI	<input checked="" type="radio"/>	<input type="radio"/>	<input type="radio"/>	<input type="radio"/>	<input checked="" type="radio"/>	<input checked="" type="radio"/>	<input checked="" type="radio"/>
SERVIZIO AGRICOLO	<input checked="" type="radio"/>	<input type="radio"/>	<input type="radio"/>	<input type="radio"/>	<input checked="" type="radio"/>	<input checked="" type="radio"/>	<input checked="" type="radio"/>
DESTINAZIONE PUBBLICA ISTRUZIONE	<input checked="" type="radio"/>	<input type="radio"/>	<input type="radio"/>	<input type="radio"/>	<input checked="" type="radio"/>	<input checked="" type="radio"/>	<input checked="" type="radio"/>
DESTINAZIONE PUBBL. CULTURA / SPETTACOLO	<input checked="" type="radio"/>	<input type="radio"/>	<input type="radio"/>	<input type="radio"/>	<input checked="" type="radio"/>	<input checked="" type="radio"/>	<input checked="" type="radio"/>
DESTINAZIONE PUBBLICA UFFICI PUBBLICI	<input checked="" type="radio"/>	<input type="radio"/>	<input type="radio"/>	<input type="radio"/>	<input checked="" type="radio"/>	<input checked="" type="radio"/>	<input checked="" type="radio"/>
DESTINAZIONE PUBBLICA CULTO	<input checked="" type="radio"/>	<input type="radio"/>	<input type="radio"/>	<input type="radio"/>	<input checked="" type="radio"/>	<input checked="" type="radio"/>	<input checked="" type="radio"/>
DESTINAZIONE PUBBLICA SANITA'	<input checked="" type="radio"/>	<input type="radio"/>	<input type="radio"/>	<input type="radio"/>	<input checked="" type="radio"/>	<input checked="" type="radio"/>	<input checked="" type="radio"/>
DESTINAZIONE PUBBLICA ASSISTENZA	<input checked="" type="radio"/>	<input type="radio"/>	<input type="radio"/>	<input type="radio"/>	<input checked="" type="radio"/>	<input checked="" type="radio"/>	<input checked="" type="radio"/>
DESTINAZIONE PUBBLICA SICUREZZA	<input checked="" type="radio"/>	<input type="radio"/>	<input type="radio"/>	<input type="radio"/>	<input checked="" type="radio"/>	<input checked="" type="radio"/>	<input checked="" type="radio"/>
DESTINAZIONE PUBBLICA SPORT	<input checked="" type="radio"/>	<input type="radio"/>	<input type="radio"/>	<input type="radio"/>	<input checked="" type="radio"/>	<input checked="" type="radio"/>	<input checked="" type="radio"/>



SCHEDA DI ANALISI E PROGETTO DI TUTELA DEI NUCLEI DI ANTICA FORMAZIONE

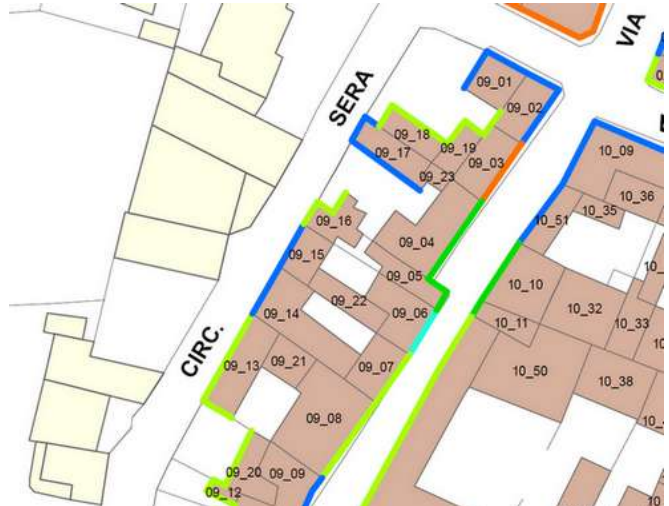
Allegato al Piano delle Regole per il recupero, la tutela e la valorizzazione dei nuclei di antica formazione

Località:	Link: 09_02
Indirizzo: Via XXIV Maggio	Civico:
Nucleo: 09 Edificio: 02	

Dotazione di parcheggi:

Stato di conservazione Coerenza e integrità tipologica <input checked="" type="radio"/> INTEGRO <input type="radio"/> RIPRISTINATO <input type="radio"/> TRASFORMATO <input type="radio"/> AMPLIATO <input type="radio"/> RECENTE Compositivo/Architett. <input type="radio"/> INTEGRO <input checked="" type="radio"/> POCO ALTERATO <input type="radio"/> ALTERATO <input type="radio"/> MOLTO ALTERATO <input type="radio"/> RECENTE	Valore architettonico <input type="radio"/> RILEVANTE <input type="radio"/> BUONO <input checked="" type="radio"/> MODESTO <input type="radio"/> NULLO	Tipo di interesse <input type="radio"/> STORICO <input type="radio"/> ARCHITETTONICO <input checked="" type="radio"/> TIPOLOGICO <input type="radio"/> AMBIENTALE / DI CONTESTO <input type="radio"/> NESSUNO-NEUTRO
Stato di dissesto <input type="radio"/> NUMEROSI DANNI <input checked="" type="radio"/> POCHI DANNI <input type="radio"/> DANNI NON PRESENTI	Rilevanza paesistica <input type="radio"/> NEGATIVO, CONTRASTANTE <input checked="" type="radio"/> NEUTRO O SENZA RILIEVO <input type="radio"/> CARATTERIZZ. DEL PAESAGGIO <input type="radio"/> COMPLEMENTARE DEL PAESAGGIO	
Elementi architettonici significativi <input type="checkbox"/> Archi-Volte <input type="checkbox"/> Murature <input type="checkbox"/> Colonne <input type="checkbox"/> Logge <input type="checkbox"/> Portici <input type="checkbox"/> Poggioli <input type="checkbox"/> Portali <input type="checkbox"/> Infissi <input type="checkbox"/> Davanzali <input type="checkbox"/> Contorni-Stipiti <input type="checkbox"/> Zoccolatura <input type="checkbox"/> Parapetti <input type="checkbox"/> Cortili antichi <input type="checkbox"/> Gronde <input type="checkbox"/> Inferriate <input type="checkbox"/> Coperture <input type="checkbox"/> Abbaini <input type="checkbox"/> Affreschi <input type="checkbox"/> Decorazioni Pittoriche <input type="checkbox"/> Decorazioni <input type="checkbox"/> Intonaco <input type="checkbox"/> Tinteggiature	Interventi ammessi come da N.T.A. <input type="checkbox"/> Interventi 1 livello <input type="checkbox"/> Interventi 2 livello <input type="checkbox"/> Interventi 3 livello <input checked="" type="checkbox"/> Interventi 4 livello <input type="checkbox"/> Interventi 5 livello <input type="checkbox"/> Interventi 6 livello <input checked="" type="checkbox"/> Piano attuativo <input type="checkbox"/> Possibilità di coibentazione esterna tramite tecnica a cappotto	

Note e prescrizioni aggiuntive:
In caso di intervento dovrà essere studiata la rimozione di pensiline incongrue con il nucleo di antica formazione nonché l'eliminazione della zoccolatura e il mantenimento della gronda.
Si dovrà dimensionare le aperture del piano terra in coerenza con il primo piano.





SCHEDA DI ANALISI E PROGETTO DI TUTELA DEI NUCLEI DI ANTICA FORMAZIONE

Allegato al Piano delle Regole per il recupero, la tutela e la valorizzazione dei nuclei di antica formazione

Località:	Link: 09_03
Indirizzo: Via XXIV Maggio	Civico:
Nucleo: 09 Edificio: 03	

Caratteristiche generali

 EDIFICIO PRINCIPALE
 EDIFICIO PERTINENZIALE

Proprietà

 PRIVATA
 PUBBLICA
 MISTA

Tipologia architettonica

 EDIFICIO A CORTE
 BLOCCO (isolato e non)
 EDIFICIO A SCHIERA/ IN LINEA
 VILLA
 PALAZZO SIGNORILE

Vincoli

 NESSUN VINCOLO
 VINCOLO MONUMENTALE
 VINCOLO PAESISTICO

Epoca storica

	A	B	C
FINO AL 1300	<input type="radio"/>	<input checked="" type="radio"/>	<input type="radio"/>
DAL 1300 AL 1500	<input type="radio"/>	<input checked="" type="radio"/>	<input type="radio"/>
DAL 1500 AL 1600	<input type="radio"/>	<input checked="" type="radio"/>	<input type="radio"/>
DAL 1600 AL 1700	<input type="radio"/>	<input checked="" type="radio"/>	<input type="radio"/>
DAL 1700 AL 1800	<input type="radio"/>	<input checked="" type="radio"/>	<input type="radio"/>
DAL 1810 AL 1854	<input type="radio"/>	<input checked="" type="radio"/>	<input type="radio"/>
DAL 1854 AL 1958	<input checked="" type="radio"/>	<input checked="" type="radio"/>	<input type="radio"/>
DAL 1958 AL 1970	<input type="radio"/>	<input checked="" type="radio"/>	<input type="radio"/>
DAL 1970 AL 2006	<input type="radio"/>	<input checked="" type="radio"/>	<input checked="" type="radio"/>
DOPO IL 2006	<input type="radio"/>	<input checked="" type="radio"/>	<input type="radio"/>

Aree scoperte

 CORTILE
 GIARDINO
 VERDE PRIVATO
 VERDE PUBBLICO
 PARCHEGGIO
 DEPOSITO
 INCOLTO
 NESSUNA

A = Di costruzione

B = Di ricostruzione

C = Di ristrutturazione totale con eventuali ampliamenti e/o addizioni

Destinazione d'uso prevalente

	Int.	P.T.	P.1°	P.2°	P.3°	P.4°	Altro
ACCESSORI RESIDENZA	<input checked="" type="radio"/>	<input type="radio"/>	<input type="radio"/>	<input checked="" type="radio"/>	<input checked="" type="radio"/>	<input checked="" type="radio"/>	<input checked="" type="radio"/>
RESIDENZA	<input type="radio"/>	<input checked="" type="radio"/>	<input checked="" type="radio"/>	<input checked="" type="radio"/>	<input checked="" type="radio"/>	<input checked="" type="radio"/>	<input checked="" type="radio"/>
ATTIVITA' COMMERCIALE	<input type="radio"/>	<input type="radio"/>	<input type="radio"/>	<input checked="" type="radio"/>	<input checked="" type="radio"/>	<input checked="" type="radio"/>	<input checked="" type="radio"/>
ATTIVITA' DIREZIONALE	<input type="radio"/>	<input type="radio"/>	<input type="radio"/>	<input checked="" type="radio"/>	<input checked="" type="radio"/>	<input checked="" type="radio"/>	<input checked="" type="radio"/>
STUDI PROFESSIONALI	<input type="radio"/>	<input type="radio"/>	<input type="radio"/>	<input checked="" type="radio"/>	<input checked="" type="radio"/>	<input checked="" type="radio"/>	<input checked="" type="radio"/>
ARTIGIANALE DI SERVIZIO	<input type="radio"/>	<input type="radio"/>	<input type="radio"/>	<input checked="" type="radio"/>	<input checked="" type="radio"/>	<input checked="" type="radio"/>	<input checked="" type="radio"/>
AUTORIMESSE	<input type="radio"/>	<input type="radio"/>	<input type="radio"/>	<input checked="" type="radio"/>	<input checked="" type="radio"/>	<input checked="" type="radio"/>	<input checked="" type="radio"/>
DEPOSITI	<input type="radio"/>	<input type="radio"/>	<input type="radio"/>	<input checked="" type="radio"/>	<input checked="" type="radio"/>	<input checked="" type="radio"/>	<input checked="" type="radio"/>
PUBBLICI ESERCIZI	<input type="radio"/>	<input type="radio"/>	<input type="radio"/>	<input checked="" type="radio"/>	<input checked="" type="radio"/>	<input checked="" type="radio"/>	<input checked="" type="radio"/>
SERVIZIO AGRICOLO	<input type="radio"/>	<input type="radio"/>	<input type="radio"/>	<input checked="" type="radio"/>	<input checked="" type="radio"/>	<input checked="" type="radio"/>	<input checked="" type="radio"/>
DESTINAZIONE PUBBLICA ISTRUZIONE	<input type="radio"/>	<input type="radio"/>	<input type="radio"/>	<input checked="" type="radio"/>	<input checked="" type="radio"/>	<input checked="" type="radio"/>	<input checked="" type="radio"/>
DESTINAZIONE PUBBL. CULTURA / SPETTACOLO	<input type="radio"/>	<input type="radio"/>	<input type="radio"/>	<input checked="" type="radio"/>	<input checked="" type="radio"/>	<input checked="" type="radio"/>	<input checked="" type="radio"/>
DESTINAZIONE PUBBLICA UFFICI PUBBLICI	<input type="radio"/>	<input type="radio"/>	<input type="radio"/>	<input checked="" type="radio"/>	<input checked="" type="radio"/>	<input checked="" type="radio"/>	<input checked="" type="radio"/>
DESTINAZIONE PUBBLICA CULTO	<input type="radio"/>	<input type="radio"/>	<input type="radio"/>	<input checked="" type="radio"/>	<input checked="" type="radio"/>	<input checked="" type="radio"/>	<input checked="" type="radio"/>
DESTINAZIONE PUBBLICA SANITA'	<input type="radio"/>	<input type="radio"/>	<input type="radio"/>	<input checked="" type="radio"/>	<input checked="" type="radio"/>	<input checked="" type="radio"/>	<input checked="" type="radio"/>
DESTINAZIONE PUBBLICA ASSISTENZA	<input type="radio"/>	<input type="radio"/>	<input type="radio"/>	<input checked="" type="radio"/>	<input checked="" type="radio"/>	<input checked="" type="radio"/>	<input checked="" type="radio"/>
DESTINAZIONE PUBBLICA SICUREZZA	<input type="radio"/>	<input type="radio"/>	<input type="radio"/>	<input checked="" type="radio"/>	<input checked="" type="radio"/>	<input checked="" type="radio"/>	<input checked="" type="radio"/>
DESTINAZIONE PUBBLICA SPORT	<input type="radio"/>	<input type="radio"/>	<input type="radio"/>	<input checked="" type="radio"/>	<input checked="" type="radio"/>	<input checked="" type="radio"/>	<input checked="" type="radio"/>



SCHEDA DI ANALISI E PROGETTO DI TUTELA DEI NUCLEI DI ANTICA FORMAZIONE

Allegato al Piano delle Regole per il recupero, la tutela e la valorizzazione dei nuclei di antica formazione

Località: Link: 09_03
Indirizzo: Via XXIV Maggio Civico:
Nucleo: 09 Edificio: 03

Dotazione di parcheggi:

Stato di conservazione

Coerenza e integrità tipologica

- INTEGRO
- RIPRISTINATO
- TRASFORMATO
- AMPLIATO
- RECENTE

Compositivo/Architett.

- INTEGRO
- POCO ALTERATO
- ALTERATO
- MOLTO ALTERATO
- RECENTE

Stato di dissesto

- NUMEROSI DANNI
- DANNI NON PRESENTI
- POCHI DANNI

Elementi architettonici significativi

- | | | |
|--------------------------------------|--|---|
| <input type="checkbox"/> Archi-Volte | <input type="checkbox"/> Davanzali | <input type="checkbox"/> Abbaini |
| <input type="checkbox"/> Murature | <input checked="" type="checkbox"/> Contorni-Stipiti | <input type="checkbox"/> Affreschi |
| <input type="checkbox"/> Colonne | <input type="checkbox"/> Zoccolatura | <input type="checkbox"/> Decorazioni Pittoriche |
| <input type="checkbox"/> Logge | <input type="checkbox"/> Parapetti | <input type="checkbox"/> Decorazioni |
| <input type="checkbox"/> Portici | <input type="checkbox"/> Cortili antichi | <input type="checkbox"/> Intonaco |
| <input type="checkbox"/> Poggioli | <input type="checkbox"/> Gronde | <input type="checkbox"/> Tinteggiature |
| <input type="checkbox"/> Portali | <input type="checkbox"/> Inferriate | |
| <input type="checkbox"/> Infissi | <input type="checkbox"/> Coperture | |

Valore architettonico

- RILEVANTE
- BUONO
- MODESTO
- NULLO

Tipo di interesse

- STORICO
- ARCHITETTONICO
- TIPOLOGICO
- AMBIENTALE / DI CONTESTO
- NESSUNO-NEUTRO

Rilevanza paesistica

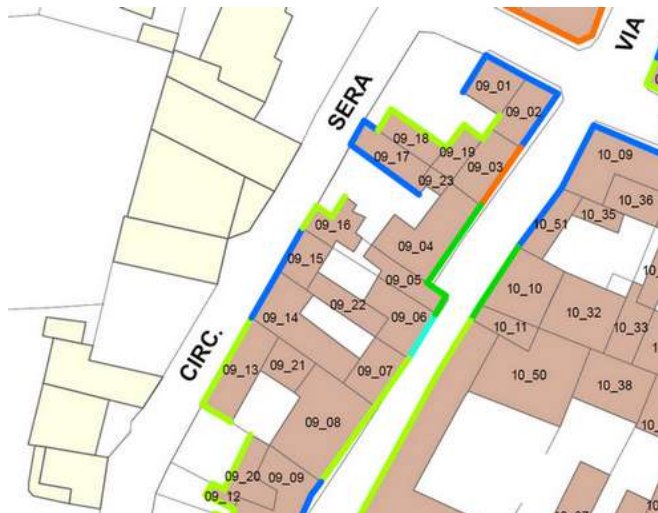
- NEGATIVO, CONTRASTANTE
- CARATTERIZZ. DEL PAESAGGIO
- NEUTRO O SENZA RILIEVO
- COMPLEMENTARE DEL PAESAGGIO

Interventi ammessi come da N.T.A.

- Interventi 1 livello
- Interventi 2 livello
- Interventi 3 livello
- Interventi 4 livello
- Interventi 5 livello
- Interventi 6 livello
- Piano attuativo
- Possibilità di coibentazione esterna tramite tecnica a cappotto

Note e prescrizioni aggiuntive:

Si prescrive il mantenimento dell'arco della porta d'ingresso all'edificio nonché il mantenimento delle attuali forometrie e l'eventuale allineamento di gronda.





SCHEDA DI ANALISI E PROGETTO DI TUTELA DEI NUCLEI DI ANTICA FORMAZIONE

Allegato al Piano delle Regole per il recupero, la tutela e la valorizzazione dei nuclei di antica formazione

Località:	Link: 09_04
Indirizzo: Via XXIV Maggio	Civico:
Nucleo: 09 Edificio: 04	

Caratteristiche generali

 EDIFICIO PRINCIPALE
 EDIFICIO PERTINENZIALE

Proprietà

 PRIVATA
 PUBBLICA
 MISTA

Tipologia architettonica

 EDIFICIO A CORTE
 BLOCCO (isolato e non)
 EDIFICIO A SCHIERA/ IN LINEA
 VILLA
 PALAZZO SIGNORILE

Vincoli

 NESSUN VINCOLO
 VINCOLO MONUMENTALE
 VINCOLO PAESISTICO

Epoca storica

	A	B	C
FINO AL 1300	<input type="radio"/>	<input checked="" type="radio"/>	<input checked="" type="radio"/>
DAL 1300 AL 1500	<input type="radio"/>	<input checked="" type="radio"/>	<input checked="" type="radio"/>
DAL 1500 AL 1600	<input type="radio"/>	<input checked="" type="radio"/>	<input checked="" type="radio"/>
DAL 1600 AL 1700	<input type="radio"/>	<input checked="" type="radio"/>	<input checked="" type="radio"/>
DAL 1700 AL 1800	<input type="radio"/>	<input checked="" type="radio"/>	<input checked="" type="radio"/>
DAL 1810 AL 1854	<input type="radio"/>	<input checked="" type="radio"/>	<input checked="" type="radio"/>
DAL 1854 AL 1958	<input checked="" type="radio"/>	<input checked="" type="radio"/>	<input checked="" type="radio"/>
DAL 1958 AL 1970	<input type="radio"/>	<input checked="" type="radio"/>	<input checked="" type="radio"/>
DAL 1970 AL 2006	<input type="radio"/>	<input checked="" type="radio"/>	<input checked="" type="radio"/>
DOPO IL 2006	<input type="radio"/>	<input checked="" type="radio"/>	<input checked="" type="radio"/>

Aree scoperte

 CORTILE
 GIARDINO
 VERDE PRIVATO
 VERDE PUBBLICO
 PARCHEGGIO
 DEPOSITO
 INCOLTO
 NESSUNA

A = Di costruzione

B = Di ricostruzione

C = Di ristrutturazione totale con eventuali ampliamenti e/o addizioni

Destinazione d'uso prevalente

	Int.	P.T.	P.1°	P.2°	P.3°	P.4°	Altro
ACCESSORI RESIDENZA	<input checked="" type="radio"/>	<input type="radio"/>	<input type="radio"/>	<input type="radio"/>	<input checked="" type="radio"/>	<input checked="" type="radio"/>	<input checked="" type="radio"/>
RESIDENZA	<input checked="" type="radio"/>	<input checked="" type="radio"/>	<input checked="" type="radio"/>	<input checked="" type="radio"/>	<input checked="" type="radio"/>	<input checked="" type="radio"/>	<input checked="" type="radio"/>
ATTIVITA' COMMERCIALE	<input checked="" type="radio"/>	<input type="radio"/>	<input type="radio"/>	<input type="radio"/>	<input checked="" type="radio"/>	<input checked="" type="radio"/>	<input checked="" type="radio"/>
ATTIVITA' DIREZIONALE	<input checked="" type="radio"/>	<input type="radio"/>	<input type="radio"/>	<input type="radio"/>	<input checked="" type="radio"/>	<input checked="" type="radio"/>	<input checked="" type="radio"/>
STUDI PROFESSIONALI	<input checked="" type="radio"/>	<input type="radio"/>	<input type="radio"/>	<input type="radio"/>	<input checked="" type="radio"/>	<input checked="" type="radio"/>	<input checked="" type="radio"/>
ARTIGIANALE DI SERVIZIO	<input checked="" type="radio"/>	<input type="radio"/>	<input type="radio"/>	<input type="radio"/>	<input checked="" type="radio"/>	<input checked="" type="radio"/>	<input checked="" type="radio"/>
AUTORIMESSE	<input checked="" type="radio"/>	<input type="radio"/>	<input type="radio"/>	<input type="radio"/>	<input checked="" type="radio"/>	<input checked="" type="radio"/>	<input checked="" type="radio"/>
DEPOSITI	<input checked="" type="radio"/>	<input type="radio"/>	<input type="radio"/>	<input type="radio"/>	<input checked="" type="radio"/>	<input checked="" type="radio"/>	<input checked="" type="radio"/>
PUBBLICI ESERCIZI	<input checked="" type="radio"/>	<input type="radio"/>	<input type="radio"/>	<input type="radio"/>	<input checked="" type="radio"/>	<input checked="" type="radio"/>	<input checked="" type="radio"/>
SERVIZIO AGRICOLO	<input checked="" type="radio"/>	<input type="radio"/>	<input type="radio"/>	<input type="radio"/>	<input checked="" type="radio"/>	<input checked="" type="radio"/>	<input checked="" type="radio"/>
DESTINAZIONE PUBBLICA ISTRUZIONE	<input checked="" type="radio"/>	<input type="radio"/>	<input type="radio"/>	<input type="radio"/>	<input checked="" type="radio"/>	<input checked="" type="radio"/>	<input checked="" type="radio"/>
DESTINAZIONE PUBBL. CULTURA / SPETTACOLO	<input checked="" type="radio"/>	<input type="radio"/>	<input type="radio"/>	<input type="radio"/>	<input checked="" type="radio"/>	<input checked="" type="radio"/>	<input checked="" type="radio"/>
DESTINAZIONE PUBBLICA UFFICI PUBBLICI	<input checked="" type="radio"/>	<input type="radio"/>	<input type="radio"/>	<input type="radio"/>	<input checked="" type="radio"/>	<input checked="" type="radio"/>	<input checked="" type="radio"/>
DESTINAZIONE PUBBLICA CULTO	<input checked="" type="radio"/>	<input type="radio"/>	<input type="radio"/>	<input type="radio"/>	<input checked="" type="radio"/>	<input checked="" type="radio"/>	<input checked="" type="radio"/>
DESTINAZIONE PUBBLICA SANITA'	<input checked="" type="radio"/>	<input type="radio"/>	<input type="radio"/>	<input type="radio"/>	<input checked="" type="radio"/>	<input checked="" type="radio"/>	<input checked="" type="radio"/>
DESTINAZIONE PUBBLICA ASSISTENZA	<input checked="" type="radio"/>	<input type="radio"/>	<input type="radio"/>	<input type="radio"/>	<input checked="" type="radio"/>	<input checked="" type="radio"/>	<input checked="" type="radio"/>
DESTINAZIONE PUBBLICA SICUREZZA	<input checked="" type="radio"/>	<input type="radio"/>	<input type="radio"/>	<input type="radio"/>	<input checked="" type="radio"/>	<input checked="" type="radio"/>	<input checked="" type="radio"/>
DESTINAZIONE PUBBLICA SPORT	<input checked="" type="radio"/>	<input type="radio"/>	<input type="radio"/>	<input type="radio"/>	<input checked="" type="radio"/>	<input checked="" type="radio"/>	<input checked="" type="radio"/>



SCHEDA DI ANALISI E PROGETTO DI TUTELA DEI NUCLEI DI ANTICA FORMAZIONE

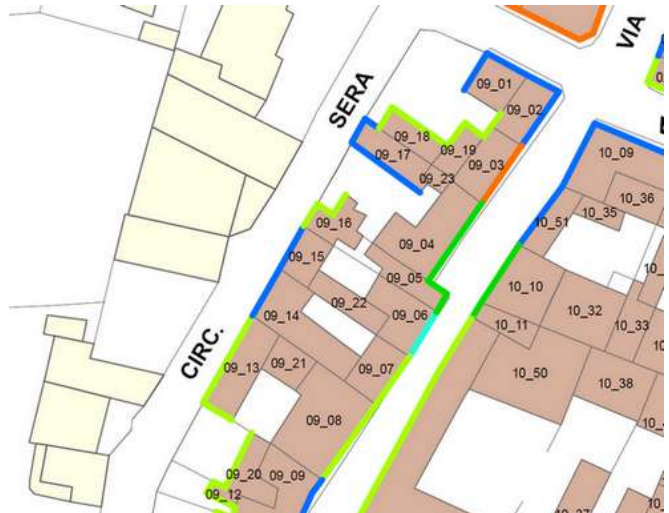
Allegato al Piano delle Regole per il recupero, la tutela e la valorizzazione dei nuclei di antica formazione

Località:	Link: 09_04
Indirizzo: Via XXIV Maggio	Civico:
Nucleo: 09 Edificio: 04	

Dotazione di parcheggi:

Stato di conservazione Coerenza e integrità tipologica <input type="radio"/> INTEGRO <input type="radio"/> RIPRISTINATO <input type="radio"/> TRASFORMATO <input checked="" type="radio"/> AMPLIATO <input type="radio"/> RECENTE Compositivo/Architett. <input type="radio"/> INTEGRO <input checked="" type="radio"/> POCO ALTERATO <input type="radio"/> ALTERATO <input type="radio"/> MOLTO ALTERATO <input type="radio"/> RECENTE	Valore architettonico <input type="radio"/> RILEVANTE <input type="radio"/> BUONO <input checked="" type="radio"/> MODESTO <input type="radio"/> NULLO	Tipo di interesse <input type="radio"/> STORICO <input type="radio"/> ARCHITETTONICO <input type="radio"/> TIPOLOGICO <input type="radio"/> AMBIENTALE / DI CONTESTO <input checked="" type="radio"/> NESSUNO-NEUTRO
Stato di dissesto <input type="radio"/> NUMEROSI DANNI <input checked="" type="radio"/> POCHI DANNI <input type="radio"/> DANNI NON PRESENTI	Rilevanza paesistica <input type="radio"/> NEGATIVO, CONTRASTANTE <input checked="" type="radio"/> NEUTRO O SENZA RILIEVO <input type="radio"/> CARATTERIZZ. DEL PAESAGGIO <input type="radio"/> COMPLEMENTARE DEL PAESAGGIO	
Elementi architettonici significativi <input type="checkbox"/> Archi-Volte <input type="checkbox"/> Murature <input type="checkbox"/> Colonne <input type="checkbox"/> Logge <input type="checkbox"/> Portici <input type="checkbox"/> Poggioli <input type="checkbox"/> Portali <input type="checkbox"/> Infissi <input type="checkbox"/> Davanzali <input type="checkbox"/> Contorni-Stipiti <input type="checkbox"/> Zoccolatura <input type="checkbox"/> Parapetti <input type="checkbox"/> Cortili antichi <input type="checkbox"/> Gronde <input type="checkbox"/> Inferriate <input type="checkbox"/> Coperture <input type="checkbox"/> Abbaini <input type="checkbox"/> Affreschi <input type="checkbox"/> Decorazioni Pittoriche <input type="checkbox"/> Decorazioni <input type="checkbox"/> Intonaco <input type="checkbox"/> Tinteggiature	Interventi ammessi come da N.T.A. <input type="checkbox"/> Interventi 1 livello <input type="checkbox"/> Interventi 2 livello <input type="checkbox"/> Interventi 3 livello <input checked="" type="checkbox"/> Interventi 4 livello <input type="checkbox"/> Interventi 5 livello <input type="checkbox"/> Interventi 6 livello <input checked="" type="checkbox"/> Piano attuativo <input checked="" type="radio"/> Possibilità di coibentazione esterna tramite tecnica a cappotto	

Note e prescrizioni aggiuntive:





SCHEDA DI ANALISI E PROGETTO DI TUTELA DEI NUCLEI DI ANTICA FORMAZIONE

Allegato al Piano delle Regole per il recupero, la tutela e la valorizzazione dei nuclei di antica formazione

Località:	Link: 09_05
Indirizzo: Via XXIV Maggio	Civico:
Nucleo: 09 Edificio: 05	

Caratteristiche generali

 EDIFICIO PRINCIPALE
 EDIFICIO PERTINENZIALE

Proprietà

 PRIVATA
 PUBBLICA
 MISTA

Tipologia architettonica

 EDIFICIO A CORTE
 BLOCCO (isolato e non)
 EDIFICIO A SCHIERA/ IN LINEA
 VILLA
 PALAZZO SIGNORILE

Vincoli

 NESSUN VINCOLO
 VINCOLO MONUMENTALE
 VINCOLO PAESISTICO

Epoca storica

	A	B	C
FINO AL 1300	<input type="radio"/>	<input checked="" type="radio"/>	<input type="radio"/>
DAL 1300 AL 1500	<input type="radio"/>	<input checked="" type="radio"/>	<input type="radio"/>
DAL 1500 AL 1600	<input type="radio"/>	<input checked="" type="radio"/>	<input type="radio"/>
DAL 1600 AL 1700	<input type="radio"/>	<input checked="" type="radio"/>	<input type="radio"/>
DAL 1700 AL 1800	<input type="radio"/>	<input checked="" type="radio"/>	<input type="radio"/>
DAL 1810 AL 1854	<input checked="" type="radio"/>	<input checked="" type="radio"/>	<input type="radio"/>
DAL 1854 AL 1958	<input type="radio"/>	<input checked="" type="radio"/>	<input type="radio"/>
DAL 1958 AL 1970	<input type="radio"/>	<input checked="" type="radio"/>	<input checked="" type="radio"/>
DAL 1970 AL 2006	<input type="radio"/>	<input checked="" type="radio"/>	<input type="radio"/>
DOPO IL 2006	<input type="radio"/>	<input checked="" type="radio"/>	<input type="radio"/>

Aree scoperte

 CORTILE
 GIARDINO
 VERDE PRIVATO
 VERDE PUBBLICO
 PARCHEGGIO
 DEPOSITO
 INCOLTO
 NESSUNA

A = Di costruzione

B = Di ricostruzione

C = Di ristrutturazione totale con eventuali ampliamenti e/o addizioni

Destinazione d'uso prevalente

	Int.	P.T.	P.1°	P.2°	P.3°	P.4°	Altro
ACCESSORI RESIDENZA	<input checked="" type="radio"/>	<input type="radio"/>	<input type="radio"/>	<input checked="" type="radio"/>	<input checked="" type="radio"/>	<input checked="" type="radio"/>	<input checked="" type="radio"/>
RESIDENZA	<input checked="" type="radio"/>	<input checked="" type="radio"/>	<input checked="" type="radio"/>	<input checked="" type="radio"/>	<input checked="" type="radio"/>	<input checked="" type="radio"/>	<input checked="" type="radio"/>
ATTIVITA' COMMERCIALE	<input checked="" type="radio"/>	<input type="radio"/>	<input type="radio"/>	<input checked="" type="radio"/>	<input checked="" type="radio"/>	<input checked="" type="radio"/>	<input checked="" type="radio"/>
ATTIVITA' DIREZIONALE	<input checked="" type="radio"/>	<input type="radio"/>	<input type="radio"/>	<input checked="" type="radio"/>	<input checked="" type="radio"/>	<input checked="" type="radio"/>	<input checked="" type="radio"/>
STUDI PROFESSIONALI	<input checked="" type="radio"/>	<input type="radio"/>	<input type="radio"/>	<input checked="" type="radio"/>	<input checked="" type="radio"/>	<input checked="" type="radio"/>	<input checked="" type="radio"/>
ARTIGIANALE DI SERVIZIO	<input checked="" type="radio"/>	<input type="radio"/>	<input type="radio"/>	<input checked="" type="radio"/>	<input checked="" type="radio"/>	<input checked="" type="radio"/>	<input checked="" type="radio"/>
AUTORIMESSE	<input checked="" type="radio"/>	<input type="radio"/>	<input type="radio"/>	<input checked="" type="radio"/>	<input checked="" type="radio"/>	<input checked="" type="radio"/>	<input checked="" type="radio"/>
DEPOSITI	<input checked="" type="radio"/>	<input type="radio"/>	<input type="radio"/>	<input checked="" type="radio"/>	<input checked="" type="radio"/>	<input checked="" type="radio"/>	<input checked="" type="radio"/>
PUBBLICI ESERCIZI	<input checked="" type="radio"/>	<input type="radio"/>	<input type="radio"/>	<input checked="" type="radio"/>	<input checked="" type="radio"/>	<input checked="" type="radio"/>	<input checked="" type="radio"/>
SERVIZIO AGRICOLO	<input checked="" type="radio"/>	<input type="radio"/>	<input type="radio"/>	<input checked="" type="radio"/>	<input checked="" type="radio"/>	<input checked="" type="radio"/>	<input checked="" type="radio"/>
DESTINAZIONE PUBBLICA ISTRUZIONE	<input checked="" type="radio"/>	<input type="radio"/>	<input type="radio"/>	<input checked="" type="radio"/>	<input checked="" type="radio"/>	<input checked="" type="radio"/>	<input checked="" type="radio"/>
DESTINAZIONE PUBBL. CULTURA / SPETTACOLO	<input checked="" type="radio"/>	<input type="radio"/>	<input type="radio"/>	<input checked="" type="radio"/>	<input checked="" type="radio"/>	<input checked="" type="radio"/>	<input checked="" type="radio"/>
DESTINAZIONE PUBBLICA UFFICI PUBBLICI	<input checked="" type="radio"/>	<input type="radio"/>	<input type="radio"/>	<input checked="" type="radio"/>	<input checked="" type="radio"/>	<input checked="" type="radio"/>	<input checked="" type="radio"/>
DESTINAZIONE PUBBLICA CULTO	<input checked="" type="radio"/>	<input type="radio"/>	<input type="radio"/>	<input checked="" type="radio"/>	<input checked="" type="radio"/>	<input checked="" type="radio"/>	<input checked="" type="radio"/>
DESTINAZIONE PUBBLICA SANITA'	<input checked="" type="radio"/>	<input type="radio"/>	<input type="radio"/>	<input checked="" type="radio"/>	<input checked="" type="radio"/>	<input checked="" type="radio"/>	<input checked="" type="radio"/>
DESTINAZIONE PUBBLICA ASSISTENZA	<input checked="" type="radio"/>	<input type="radio"/>	<input type="radio"/>	<input checked="" type="radio"/>	<input checked="" type="radio"/>	<input checked="" type="radio"/>	<input checked="" type="radio"/>
DESTINAZIONE PUBBLICA SICUREZZA	<input checked="" type="radio"/>	<input type="radio"/>	<input type="radio"/>	<input checked="" type="radio"/>	<input checked="" type="radio"/>	<input checked="" type="radio"/>	<input checked="" type="radio"/>
DESTINAZIONE PUBBLICA SPORT	<input checked="" type="radio"/>	<input type="radio"/>	<input type="radio"/>	<input checked="" type="radio"/>	<input checked="" type="radio"/>	<input checked="" type="radio"/>	<input checked="" type="radio"/>



SCHEDA DI ANALISI E PROGETTO DI TUTELA DEI NUCLEI DI ANTICA FORMAZIONE

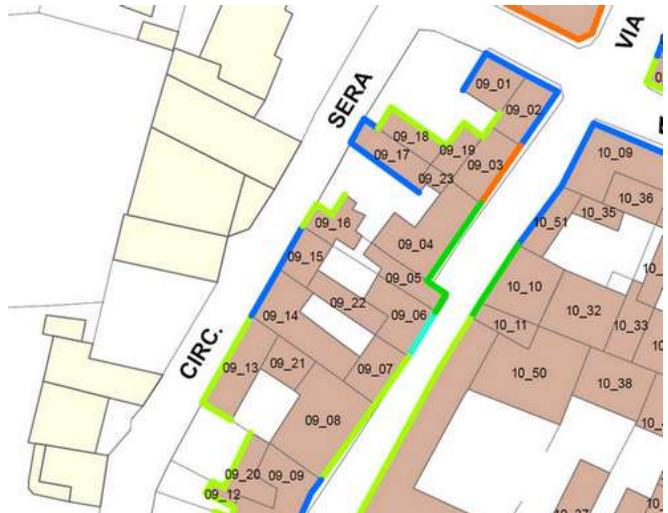
Allegato al Piano delle Regole per il recupero, la tutela e la valorizzazione dei nuclei di antica formazione

Località:	Link: 09_05
Indirizzo: Via XXIV Maggio	Civico:
Nucleo: 09 Edificio: 05	

Dotazione di parcheggi:

Stato di conservazione Coerenza e integrità tipologica <input type="radio"/> INTEGRO <input type="radio"/> RIPRISTINATO <input type="radio"/> TRASFORMATO <input checked="" type="radio"/> AMPLIATO <input type="radio"/> RECENTE Compositivo/Architett. <input type="radio"/> INTEGRO <input type="radio"/> POCO ALTERATO <input checked="" type="radio"/> ALTERATO <input type="radio"/> MOLTO ALTERATO <input type="radio"/> RECENTE	Valore architettonico <input type="radio"/> RILEVANTE <input type="radio"/> BUONO <input checked="" type="radio"/> MODESTO <input type="radio"/> NULLO	Tipo di interesse <input type="radio"/> STORICO <input type="radio"/> ARCHITETTONICO <input type="radio"/> TIPOLOGICO <input type="radio"/> AMBIENTALE / DI CONTESTO <input checked="" type="radio"/> NESSUNO-NEUTRO
Stato di dissesto <input type="radio"/> NUMEROSI DANNI <input type="radio"/> POCHI DANNI <input checked="" type="radio"/> DANNI NON PRESENTI	Rilevanza paesistica <input type="radio"/> NEGATIVO, CONTRASTANTE <input checked="" type="radio"/> NEUTRO O SENZA RILIEVO <input type="radio"/> CARATTERIZZ. DEL PAESAGGIO <input type="radio"/> COMPLEMENTARE DEL PAESAGGIO	
Elementi architettonici significativi <input type="checkbox"/> Archi-Volte <input type="checkbox"/> Murature <input type="checkbox"/> Colonne <input type="checkbox"/> Logge <input type="checkbox"/> Portici <input type="checkbox"/> Poggioli <input type="checkbox"/> Portali <input type="checkbox"/> Infissi <input type="checkbox"/> Davanzali <input type="checkbox"/> Contorni-Stipiti <input checked="" type="checkbox"/> Zoccolatura <input type="checkbox"/> Parapetti <input type="checkbox"/> Cortili antichi <input type="checkbox"/> Gronde <input type="checkbox"/> Inferriate <input type="checkbox"/> Coperture <input type="checkbox"/> Abbaini <input type="checkbox"/> Affreschi <input type="checkbox"/> Decorazioni Pittoriche <input type="checkbox"/> Decorazioni <input type="checkbox"/> Intonaco <input type="checkbox"/> Tinteggiature	Interventi ammessi come da N.T.A. <input type="checkbox"/> Interventi 1 livello <input type="checkbox"/> Interventi 2 livello <input type="checkbox"/> Interventi 3 livello <input checked="" type="checkbox"/> Interventi 4 livello <input type="checkbox"/> Interventi 5 livello <input type="checkbox"/> Interventi 6 livello <input checked="" type="checkbox"/> Piano attuativo <input type="checkbox"/> Possibilità di coibentazione esterna tramite tecnica a cappotto	

Note e prescrizioni aggiuntive:
In caso d'intervento si prescrive l'eliminazione della zoccolatura presente.





SCHEDA DI ANALISI E PROGETTO DI TUTELA DEI NUCLEI DI ANTICA FORMAZIONE

Allegato al Piano delle Regole per il recupero, la tutela e la valorizzazione dei nuclei di antica formazione

Località:	Link: 09_06
Indirizzo: Via XXIV Maggio	Civico:
Nucleo: 09 Edificio: 06	

Caratteristiche generali

 EDIFICIO PRINCIPALE
 EDIFICIO PERTINENZIALE

Proprietà

 PRIVATA
 PUBBLICA
 MISTA

Tipologia architettonica

 EDIFICIO A CORTE
 BLOCCO (isolato e non)
 EDIFICIO A SCHIERA/ IN LINEA
 VILLA
 PALAZZO SIGNORILE

Vincoli

 NESSUN VINCOLO
 VINCOLO MONUMENTALE
 VINCOLO PAESISTICO

Epoca storica

	A	B	C
FINO AL 1300	<input type="radio"/>	<input checked="" type="radio"/>	<input type="radio"/>
DAL 1300 AL 1500	<input type="radio"/>	<input checked="" type="radio"/>	<input type="radio"/>
DAL 1500 AL 1600	<input type="radio"/>	<input checked="" type="radio"/>	<input type="radio"/>
DAL 1600 AL 1700	<input type="radio"/>	<input checked="" type="radio"/>	<input type="radio"/>
DAL 1700 AL 1800	<input type="radio"/>	<input checked="" type="radio"/>	<input type="radio"/>
DAL 1810 AL 1854	<input type="radio"/>	<input checked="" type="radio"/>	<input type="radio"/>
DAL 1854 AL 1958	<input checked="" type="radio"/>	<input checked="" type="radio"/>	<input type="radio"/>
DAL 1958 AL 1970	<input type="radio"/>	<input checked="" type="radio"/>	<input checked="" type="radio"/>
DAL 1970 AL 2006	<input type="radio"/>	<input checked="" type="radio"/>	<input type="radio"/>
DOPO IL 2006	<input type="radio"/>	<input checked="" type="radio"/>	<input type="radio"/>

Aree scoperte

 CORTILE
 GIARDINO
 VERDE PRIVATO
 VERDE PUBBLICO
 PARCHEGGIO
 DEPOSITO
 INCOLTO
 NESSUNA

A = Di costruzione

B = Di ricostruzione

C = Di ristrutturazione totale con eventuali ampliamenti e/o addizioni

Destinazione d'uso prevalente

	Int.	P.T.	P.1°	P.2°	P.3°	P.4°	Altro
ACCESSORI RESIDENZA	<input checked="" type="radio"/>	<input type="radio"/>	<input type="radio"/>	<input checked="" type="radio"/>	<input checked="" type="radio"/>	<input checked="" type="radio"/>	<input checked="" type="radio"/>
RESIDENZA	<input checked="" type="radio"/>	<input checked="" type="radio"/>	<input checked="" type="radio"/>	<input checked="" type="radio"/>	<input checked="" type="radio"/>	<input checked="" type="radio"/>	<input checked="" type="radio"/>
ATTIVITA' COMMERCIALE	<input checked="" type="radio"/>	<input type="radio"/>	<input type="radio"/>	<input checked="" type="radio"/>	<input checked="" type="radio"/>	<input checked="" type="radio"/>	<input checked="" type="radio"/>
ATTIVITA' DIREZIONALE	<input checked="" type="radio"/>	<input type="radio"/>	<input type="radio"/>	<input checked="" type="radio"/>	<input checked="" type="radio"/>	<input checked="" type="radio"/>	<input checked="" type="radio"/>
STUDI PROFESSIONALI	<input checked="" type="radio"/>	<input type="radio"/>	<input type="radio"/>	<input checked="" type="radio"/>	<input checked="" type="radio"/>	<input checked="" type="radio"/>	<input checked="" type="radio"/>
ARTIGIANALE DI SERVIZIO	<input checked="" type="radio"/>	<input type="radio"/>	<input type="radio"/>	<input checked="" type="radio"/>	<input checked="" type="radio"/>	<input checked="" type="radio"/>	<input checked="" type="radio"/>
AUTORIMESSE	<input checked="" type="radio"/>	<input type="radio"/>	<input type="radio"/>	<input checked="" type="radio"/>	<input checked="" type="radio"/>	<input checked="" type="radio"/>	<input checked="" type="radio"/>
DEPOSITI	<input checked="" type="radio"/>	<input type="radio"/>	<input type="radio"/>	<input checked="" type="radio"/>	<input checked="" type="radio"/>	<input checked="" type="radio"/>	<input checked="" type="radio"/>
PUBBLICI ESERCIZI	<input checked="" type="radio"/>	<input type="radio"/>	<input type="radio"/>	<input checked="" type="radio"/>	<input checked="" type="radio"/>	<input checked="" type="radio"/>	<input checked="" type="radio"/>
SERVIZIO AGRICOLO	<input checked="" type="radio"/>	<input type="radio"/>	<input type="radio"/>	<input checked="" type="radio"/>	<input checked="" type="radio"/>	<input checked="" type="radio"/>	<input checked="" type="radio"/>
DESTINAZIONE PUBBLICA ISTRUZIONE	<input checked="" type="radio"/>	<input type="radio"/>	<input type="radio"/>	<input checked="" type="radio"/>	<input checked="" type="radio"/>	<input checked="" type="radio"/>	<input checked="" type="radio"/>
DESTINAZIONE PUBBL. CULTURA / SPETTACOLO	<input checked="" type="radio"/>	<input type="radio"/>	<input type="radio"/>	<input checked="" type="radio"/>	<input checked="" type="radio"/>	<input checked="" type="radio"/>	<input checked="" type="radio"/>
DESTINAZIONE PUBBLICA UFFICI PUBBLICI	<input checked="" type="radio"/>	<input type="radio"/>	<input type="radio"/>	<input checked="" type="radio"/>	<input checked="" type="radio"/>	<input checked="" type="radio"/>	<input checked="" type="radio"/>
DESTINAZIONE PUBBLICA CULTO	<input checked="" type="radio"/>	<input type="radio"/>	<input type="radio"/>	<input checked="" type="radio"/>	<input checked="" type="radio"/>	<input checked="" type="radio"/>	<input checked="" type="radio"/>
DESTINAZIONE PUBBLICA SANITA'	<input checked="" type="radio"/>	<input type="radio"/>	<input type="radio"/>	<input checked="" type="radio"/>	<input checked="" type="radio"/>	<input checked="" type="radio"/>	<input checked="" type="radio"/>
DESTINAZIONE PUBBLICA ASSISTENZA	<input checked="" type="radio"/>	<input type="radio"/>	<input type="radio"/>	<input checked="" type="radio"/>	<input checked="" type="radio"/>	<input checked="" type="radio"/>	<input checked="" type="radio"/>
DESTINAZIONE PUBBLICA SICUREZZA	<input checked="" type="radio"/>	<input type="radio"/>	<input type="radio"/>	<input checked="" type="radio"/>	<input checked="" type="radio"/>	<input checked="" type="radio"/>	<input checked="" type="radio"/>
DESTINAZIONE PUBBLICA SPORT	<input checked="" type="radio"/>	<input type="radio"/>	<input type="radio"/>	<input checked="" type="radio"/>	<input checked="" type="radio"/>	<input checked="" type="radio"/>	<input checked="" type="radio"/>



SCHEDA DI ANALISI E PROGETTO DI TUTELA DEI NUCLEI DI ANTICA FORMAZIONE

Allegato al Piano delle Regole per il recupero, la tutela e la valorizzazione dei nuclei di antica formazione

Località:	Link: 09_06
Indirizzo: Via XXIV Maggio	Civico:
Nucleo: 09 Edificio: 06	

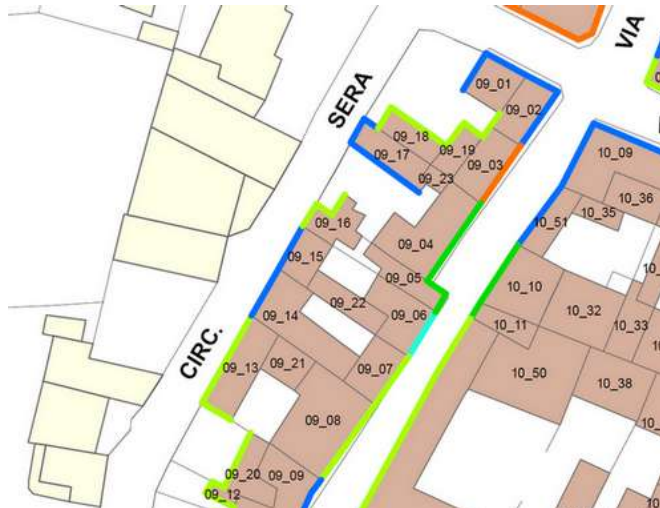
Dotazione di parcheggi:

Stato di conservazione	
Coerenza e integrità tipologica	Compositivo/Architett.
<input checked="" type="radio"/> INTEGRO <input type="radio"/> RIPRISTINATO <input type="radio"/> TRASFORMATO <input type="radio"/> AMPLIATO <input type="radio"/> RECENTE	<input type="radio"/> INTEGRO <input checked="" type="radio"/> POCO ALTERATO <input type="radio"/> ALTERATO <input type="radio"/> MOLTO ALTERATO <input type="radio"/> RECENTE
Stato di dissesto	
<input type="radio"/> NUMEROSI DANNI <input type="radio"/> POCHI DANNI	<input checked="" type="radio"/> DANNI NON PRESENTI
Elementi architettonici significativi	
<input type="checkbox"/> Archi-Volte <input type="checkbox"/> Murature <input type="checkbox"/> Colonne <input type="checkbox"/> Logge <input type="checkbox"/> Portici <input type="checkbox"/> Poggioli <input type="checkbox"/> Portali <input type="checkbox"/> Infissi	<input type="checkbox"/> Davanzali <input type="checkbox"/> Contorni-Stipiti <input checked="" type="checkbox"/> Zoccolatura <input type="checkbox"/> Parapetti <input type="checkbox"/> Cortili antichi <input type="checkbox"/> Gronde <input type="checkbox"/> Inferriate <input type="checkbox"/> Coperture
<input type="checkbox"/> Abbaini <input type="checkbox"/> Affreschi <input type="checkbox"/> Decorazioni Pittoriche <input type="checkbox"/> Decorazioni <input type="checkbox"/> Intonaco <input type="checkbox"/> Tinteggiature	

Valore architettonico	Tipo di interesse
<input type="radio"/> RILEVANTE <input type="radio"/> BUONO <input checked="" type="radio"/> MODESTO <input type="radio"/> NULLO	<input type="radio"/> STORICO <input type="radio"/> ARCHITETTONICO <input type="radio"/> TIPOLOGICO <input type="radio"/> AMBIENTALE / DI CONTESTO <input checked="" type="radio"/> NESSUNO-NEUTRO
Rilevanza paesistica	
<input type="radio"/> NEGATIVO, CONTRASTANTE <input checked="" type="radio"/> NEUTRO O SENZA RILIEVO	<input type="radio"/> CARATTERIZZ. DEL PAESAGGIO <input type="radio"/> COMPLEMENTARE DEL PAESAGGIO

Interventi ammessi come da N.T.A.	
<input type="checkbox"/> Interventi 1 livello <input type="checkbox"/> Interventi 2 livello <input type="checkbox"/> Interventi 3 livello <input checked="" type="checkbox"/> Interventi 4 livello	<input type="checkbox"/> Interventi 5 livello <input type="checkbox"/> Interventi 6 livello <input checked="" type="checkbox"/> Piano attuativo <input type="checkbox"/> Possibilità di coibentazione esterna tramite tecnica a cappotto

Note e prescrizioni aggiuntive:
In caso d'intervento si prescrive il cambio di intonaco attuale.





SCHEDA DI ANALISI E PROGETTO DI TUTELA DEI NUCLEI DI ANTICA FORMAZIONE

Allegato al Piano delle Regole per il recupero, la tutela e la valorizzazione dei nuclei di antica formazione

Località:	Link: 09_07
Indirizzo: Via XXIV Maggio	Civico:
Nucleo: 09 Edificio: 07	

Caratteristiche generali

 EDIFICIO PRINCIPALE
 EDIFICIO PERTINENZIALE

Proprietà

 PRIVATA
 PUBBLICA
 MISTA

Tipologia architettonica

 EDIFICIO A CORTE
 BLOCCO (isolato e non)
 EDIFICIO A SCHIERA/ IN LINEA
 VILLA
 PALAZZO SIGNORILE

Vincoli

 NESSUN VINCOLO
 VINCOLO MONUMENTALE
 VINCOLO PAESISTICO

Epoca storica

	A	B	C
FINO AL 1300	<input type="radio"/>	<input checked="" type="radio"/>	<input type="radio"/>
DAL 1300 AL 1500	<input type="radio"/>	<input checked="" type="radio"/>	<input type="radio"/>
DAL 1500 AL 1600	<input type="radio"/>	<input checked="" type="radio"/>	<input type="radio"/>
DAL 1600 AL 1700	<input type="radio"/>	<input checked="" type="radio"/>	<input type="radio"/>
DAL 1700 AL 1800	<input type="radio"/>	<input checked="" type="radio"/>	<input type="radio"/>
DAL 1810 AL 1854	<input checked="" type="radio"/>	<input checked="" type="radio"/>	<input type="radio"/>
DAL 1854 AL 1958	<input type="radio"/>	<input checked="" type="radio"/>	<input type="radio"/>
DAL 1958 AL 1970	<input type="radio"/>	<input checked="" type="radio"/>	<input checked="" type="radio"/>
DAL 1970 AL 2006	<input type="radio"/>	<input checked="" type="radio"/>	<input type="radio"/>
DOPO IL 2006	<input type="radio"/>	<input checked="" type="radio"/>	<input type="radio"/>

Aree scoperte

 CORTILE
 GIARDINO
 VERDE PRIVATO
 VERDE PUBBLICO
 PARCHEGGIO
 DEPOSITO
 INCOLTO
 NESSUNA

A = Di costruzione

B = Di ricostruzione

C = Di ristrutturazione totale con eventuali ampliamenti e/o addizioni

Destinazione d'uso prevalente

	Int.	P.T.	P.1°	P.2°	P.3°	P.4°	Altro
ACCESSORI RESIDENZA	<input checked="" type="radio"/>	<input type="radio"/>	<input type="radio"/>	<input type="radio"/>	<input checked="" type="radio"/>	<input checked="" type="radio"/>	<input checked="" type="radio"/>
RESIDENZA	<input checked="" type="radio"/>	<input checked="" type="radio"/>	<input checked="" type="radio"/>	<input checked="" type="radio"/>	<input checked="" type="radio"/>	<input checked="" type="radio"/>	<input checked="" type="radio"/>
ATTIVITA' COMMERCIALE	<input checked="" type="radio"/>	<input type="radio"/>	<input type="radio"/>	<input type="radio"/>	<input checked="" type="radio"/>	<input checked="" type="radio"/>	<input checked="" type="radio"/>
ATTIVITA' DIREZIONALE	<input checked="" type="radio"/>	<input type="radio"/>	<input type="radio"/>	<input type="radio"/>	<input checked="" type="radio"/>	<input checked="" type="radio"/>	<input checked="" type="radio"/>
STUDI PROFESSIONALI	<input checked="" type="radio"/>	<input type="radio"/>	<input type="radio"/>	<input type="radio"/>	<input checked="" type="radio"/>	<input checked="" type="radio"/>	<input checked="" type="radio"/>
ARTIGIANALE DI SERVIZIO	<input checked="" type="radio"/>	<input type="radio"/>	<input type="radio"/>	<input type="radio"/>	<input checked="" type="radio"/>	<input checked="" type="radio"/>	<input checked="" type="radio"/>
AUTORIMESSE	<input checked="" type="radio"/>	<input type="radio"/>	<input type="radio"/>	<input type="radio"/>	<input checked="" type="radio"/>	<input checked="" type="radio"/>	<input checked="" type="radio"/>
DEPOSITI	<input checked="" type="radio"/>	<input type="radio"/>	<input type="radio"/>	<input type="radio"/>	<input checked="" type="radio"/>	<input checked="" type="radio"/>	<input checked="" type="radio"/>
PUBBLICI ESERCIZI	<input checked="" type="radio"/>	<input type="radio"/>	<input type="radio"/>	<input type="radio"/>	<input checked="" type="radio"/>	<input checked="" type="radio"/>	<input checked="" type="radio"/>
SERVIZIO AGRICOLO	<input checked="" type="radio"/>	<input type="radio"/>	<input type="radio"/>	<input type="radio"/>	<input checked="" type="radio"/>	<input checked="" type="radio"/>	<input checked="" type="radio"/>
DESTINAZIONE PUBBLICA ISTRUZIONE	<input checked="" type="radio"/>	<input type="radio"/>	<input type="radio"/>	<input type="radio"/>	<input checked="" type="radio"/>	<input checked="" type="radio"/>	<input checked="" type="radio"/>
DESTINAZIONE PUBBL. CULTURA / SPETTACOLO	<input checked="" type="radio"/>	<input type="radio"/>	<input type="radio"/>	<input type="radio"/>	<input checked="" type="radio"/>	<input checked="" type="radio"/>	<input checked="" type="radio"/>
DESTINAZIONE PUBBLICA UFFICI PUBBLICI	<input checked="" type="radio"/>	<input type="radio"/>	<input type="radio"/>	<input type="radio"/>	<input checked="" type="radio"/>	<input checked="" type="radio"/>	<input checked="" type="radio"/>
DESTINAZIONE PUBBLICA CULTO	<input checked="" type="radio"/>	<input type="radio"/>	<input type="radio"/>	<input type="radio"/>	<input checked="" type="radio"/>	<input checked="" type="radio"/>	<input checked="" type="radio"/>
DESTINAZIONE PUBBLICA SANITA'	<input checked="" type="radio"/>	<input type="radio"/>	<input type="radio"/>	<input type="radio"/>	<input checked="" type="radio"/>	<input checked="" type="radio"/>	<input checked="" type="radio"/>
DESTINAZIONE PUBBLICA ASSISTENZA	<input checked="" type="radio"/>	<input type="radio"/>	<input type="radio"/>	<input type="radio"/>	<input checked="" type="radio"/>	<input checked="" type="radio"/>	<input checked="" type="radio"/>
DESTINAZIONE PUBBLICA SICUREZZA	<input checked="" type="radio"/>	<input type="radio"/>	<input type="radio"/>	<input type="radio"/>	<input checked="" type="radio"/>	<input checked="" type="radio"/>	<input checked="" type="radio"/>
DESTINAZIONE PUBBLICA SPORT	<input checked="" type="radio"/>	<input type="radio"/>	<input type="radio"/>	<input type="radio"/>	<input checked="" type="radio"/>	<input checked="" type="radio"/>	<input checked="" type="radio"/>



SCHEDA DI ANALISI E PROGETTO DI TUTELA DEI NUCLEI DI ANTICA FORMAZIONE

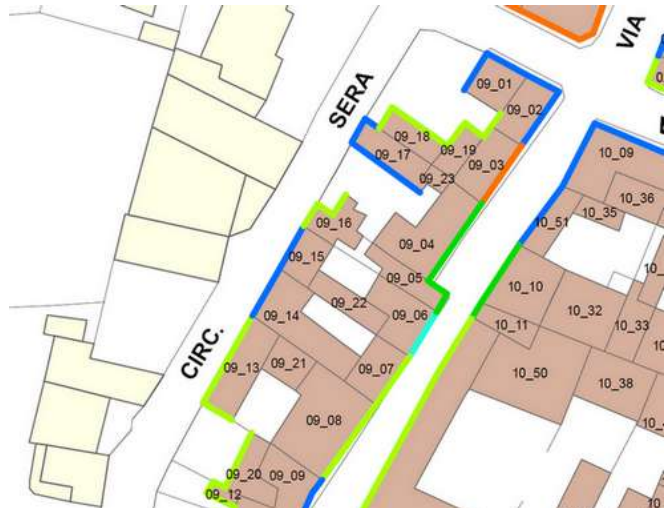
Allegato al Piano delle Regole per il recupero, la tutela e la valorizzazione dei nuclei di antica formazione

Località:	Link: 09_07
Indirizzo: Via XXIV Maggio	Civico:
Nucleo: 09 Edificio: 07	

Dotazione di parcheggi:

Stato di conservazione Coerenza e integrità tipologica <input checked="" type="radio"/> INTEGRO <input type="radio"/> RIPRISTINATO <input type="radio"/> TRASFORMATO <input type="radio"/> AMPLIATO <input type="radio"/> RECENTE Compositivo/Architett. <input type="radio"/> INTEGRO <input checked="" type="radio"/> POCO ALTERATO <input type="radio"/> ALTERATO <input type="radio"/> MOLTO ALTERATO <input type="radio"/> RECENTE	Valore architettonico <input type="radio"/> RILEVANTE <input type="radio"/> BUONO <input checked="" type="radio"/> MODESTO <input type="radio"/> NULLO	Tipo di interesse <input type="radio"/> STORICO <input type="radio"/> ARCHITETTONICO <input type="radio"/> TIPOLOGICO <input type="radio"/> AMBIENTALE / DI CONTESTO <input checked="" type="radio"/> NESSUNO-NEUTRO
Stato di dissesto <input type="radio"/> NUMEROSI DANNI <input type="radio"/> POCHI DANNI <input checked="" type="radio"/> DANNI NON PRESENTI	Rilevanza paesistica <input type="radio"/> NEGATIVO, CONTRASTANTE <input type="radio"/> NEUTRO O SENZA RILIEVO <input type="radio"/> CARATTERIZZ. DEL PAESAGGIO <input checked="" type="radio"/> COMPLEMENTARE DEL PAESAGGIO	
Elementi architettonici significativi <input type="checkbox"/> Archi-Volte <input type="checkbox"/> Murature <input type="checkbox"/> Colonne <input type="checkbox"/> Logge <input type="checkbox"/> Portici <input type="checkbox"/> Poggioli <input type="checkbox"/> Portali <input type="checkbox"/> Infissi <input type="checkbox"/> Davanzali <input type="checkbox"/> Contorni-Stipiti <input type="checkbox"/> Zoccolatura <input type="checkbox"/> Parapetti <input type="checkbox"/> Cortili antichi <input type="checkbox"/> Gronde <input type="checkbox"/> Inferriate <input type="checkbox"/> Coperture <input type="checkbox"/> Abbaini <input type="checkbox"/> Affreschi <input type="checkbox"/> Decorazioni Pittoriche <input type="checkbox"/> Decorazioni <input type="checkbox"/> Intonaco <input type="checkbox"/> Tinteggiature	Interventi ammessi come da N.T.A. <input type="checkbox"/> Interventi 1 livello <input type="checkbox"/> Interventi 2 livello <input type="checkbox"/> Interventi 3 livello <input checked="" type="checkbox"/> Interventi 4 livello <input type="checkbox"/> Interventi 5 livello <input type="checkbox"/> Interventi 6 livello <input checked="" type="checkbox"/> Piano attuativo <input type="checkbox"/> Possibilità di coibentazione esterna tramite tecnica a cappotto	

Note e prescrizioni aggiuntive:
In caso di intervento si prescrive la sostituzione delle ante a scorrimento e il mantenimento delle forometrie attuali.





SCHEDA DI ANALISI E PROGETTO DI TUTELA DEI NUCLEI DI ANTICA FORMAZIONE

Allegato al Piano delle Regole per il recupero, la tutela e la valorizzazione dei nuclei di antica formazione

Località:	Link: 09_08
Indirizzo: Via XXIV Maggio	Civico:
Nucleo: 09 Edificio: 08	

Caratteristiche generali

 EDIFICIO PRINCIPALE
 EDIFICIO PERTINENZIALE

Proprietà

 PRIVATA
 PUBBLICA
 MISTA

Tipologia architettonica

 EDIFICIO A CORTE
 BLOCCO (isolato e non)
 EDIFICIO A SCHIERA/ IN LINEA
 VILLA
 PALAZZO SIGNORILE

Vincoli

 NESSUN VINCOLO
 VINCOLO MONUMENTALE
 VINCOLO PAESISTICO

Epoca storica

	A	B	C
FINO AL 1300	<input type="radio"/>	<input checked="" type="radio"/>	<input type="radio"/>
DAL 1300 AL 1500	<input type="radio"/>	<input checked="" type="radio"/>	<input type="radio"/>
DAL 1500 AL 1600	<input type="radio"/>	<input checked="" type="radio"/>	<input type="radio"/>
DAL 1600 AL 1700	<input type="radio"/>	<input checked="" type="radio"/>	<input type="radio"/>
DAL 1700 AL 1800	<input type="radio"/>	<input checked="" type="radio"/>	<input type="radio"/>
DAL 1810 AL 1854	<input checked="" type="radio"/>	<input checked="" type="radio"/>	<input type="radio"/>
DAL 1854 AL 1958	<input type="radio"/>	<input checked="" type="radio"/>	<input type="radio"/>
DAL 1958 AL 1970	<input type="radio"/>	<input checked="" type="radio"/>	<input checked="" type="radio"/>
DAL 1970 AL 2006	<input type="radio"/>	<input checked="" type="radio"/>	<input type="radio"/>
DOPO IL 2006	<input type="radio"/>	<input checked="" type="radio"/>	<input type="radio"/>

Aree scoperte

 CORTILE
 GIARDINO
 VERDE PRIVATO
 VERDE PUBBLICO
 PARCHEGGIO
 DEPOSITO
 INCOLTO
 NESSUNA

A = Di costruzione

B = Di ricostruzione

C = Di ristrutturazione totale con eventuali ampliamenti e/o addizioni

Destinazione d'uso prevalente

	Int.	P.T.	P.1°	P.2°	P.3°	P.4°	Altro
ACCESSORI RESIDENZA	<input checked="" type="radio"/>	<input type="radio"/>	<input type="radio"/>	<input checked="" type="radio"/>	<input checked="" type="radio"/>	<input checked="" type="radio"/>	<input checked="" type="radio"/>
RESIDENZA	<input checked="" type="radio"/>	<input checked="" type="radio"/>	<input checked="" type="radio"/>	<input checked="" type="radio"/>	<input checked="" type="radio"/>	<input checked="" type="radio"/>	<input checked="" type="radio"/>
ATTIVITA' COMMERCIALE	<input checked="" type="radio"/>	<input type="radio"/>	<input type="radio"/>	<input checked="" type="radio"/>	<input checked="" type="radio"/>	<input checked="" type="radio"/>	<input checked="" type="radio"/>
ATTIVITA' DIREZIONALE	<input checked="" type="radio"/>	<input type="radio"/>	<input type="radio"/>	<input checked="" type="radio"/>	<input checked="" type="radio"/>	<input checked="" type="radio"/>	<input checked="" type="radio"/>
STUDI PROFESSIONALI	<input checked="" type="radio"/>	<input type="radio"/>	<input type="radio"/>	<input checked="" type="radio"/>	<input checked="" type="radio"/>	<input checked="" type="radio"/>	<input checked="" type="radio"/>
ARTIGIANALE DI SERVIZIO	<input checked="" type="radio"/>	<input type="radio"/>	<input type="radio"/>	<input checked="" type="radio"/>	<input checked="" type="radio"/>	<input checked="" type="radio"/>	<input checked="" type="radio"/>
AUTORIMESSE	<input checked="" type="radio"/>	<input type="radio"/>	<input type="radio"/>	<input checked="" type="radio"/>	<input checked="" type="radio"/>	<input checked="" type="radio"/>	<input checked="" type="radio"/>
DEPOSITI	<input checked="" type="radio"/>	<input type="radio"/>	<input type="radio"/>	<input checked="" type="radio"/>	<input checked="" type="radio"/>	<input checked="" type="radio"/>	<input checked="" type="radio"/>
PUBBLICI ESERCIZI	<input checked="" type="radio"/>	<input type="radio"/>	<input type="radio"/>	<input checked="" type="radio"/>	<input checked="" type="radio"/>	<input checked="" type="radio"/>	<input checked="" type="radio"/>
SERVIZIO AGRICOLO	<input checked="" type="radio"/>	<input type="radio"/>	<input type="radio"/>	<input checked="" type="radio"/>	<input checked="" type="radio"/>	<input checked="" type="radio"/>	<input checked="" type="radio"/>
DESTINAZIONE PUBBLICA ISTRUZIONE	<input checked="" type="radio"/>	<input type="radio"/>	<input type="radio"/>	<input checked="" type="radio"/>	<input checked="" type="radio"/>	<input checked="" type="radio"/>	<input checked="" type="radio"/>
DESTINAZIONE PUBBL. CULTURA / SPETTACOLO	<input checked="" type="radio"/>	<input type="radio"/>	<input type="radio"/>	<input checked="" type="radio"/>	<input checked="" type="radio"/>	<input checked="" type="radio"/>	<input checked="" type="radio"/>
DESTINAZIONE PUBBLICA UFFICI PUBBLICI	<input checked="" type="radio"/>	<input type="radio"/>	<input type="radio"/>	<input checked="" type="radio"/>	<input checked="" type="radio"/>	<input checked="" type="radio"/>	<input checked="" type="radio"/>
DESTINAZIONE PUBBLICA CULTO	<input checked="" type="radio"/>	<input type="radio"/>	<input type="radio"/>	<input checked="" type="radio"/>	<input checked="" type="radio"/>	<input checked="" type="radio"/>	<input checked="" type="radio"/>
DESTINAZIONE PUBBLICA SANITA'	<input checked="" type="radio"/>	<input type="radio"/>	<input type="radio"/>	<input checked="" type="radio"/>	<input checked="" type="radio"/>	<input checked="" type="radio"/>	<input checked="" type="radio"/>
DESTINAZIONE PUBBLICA ASSISTENZA	<input checked="" type="radio"/>	<input type="radio"/>	<input type="radio"/>	<input checked="" type="radio"/>	<input checked="" type="radio"/>	<input checked="" type="radio"/>	<input checked="" type="radio"/>
DESTINAZIONE PUBBLICA SICUREZZA	<input checked="" type="radio"/>	<input type="radio"/>	<input type="radio"/>	<input checked="" type="radio"/>	<input checked="" type="radio"/>	<input checked="" type="radio"/>	<input checked="" type="radio"/>
DESTINAZIONE PUBBLICA SPORT	<input checked="" type="radio"/>	<input type="radio"/>	<input type="radio"/>	<input checked="" type="radio"/>	<input checked="" type="radio"/>	<input checked="" type="radio"/>	<input checked="" type="radio"/>



SCHEDA DI ANALISI E PROGETTO DI TUTELA DEI NUCLEI DI ANTICA FORMAZIONE

Allegato al Piano delle Regole per il recupero, la tutela e la valorizzazione dei nuclei di antica formazione

Località: Link: 09_08
Indirizzo: Via XXIV Maggio Civico:
Nucleo: 09 Edificio: 08

Dotazione di parcheggi:

Stato di conservazione

Coerenza e integrità tipologica

- INTEGRO
- RIPRISTINATO
- TRASFORMATO
- AMPLIATO
- RECENTE

Compositivo/Architett.

- INTEGRO
- POCO ALTERATO
- ALTERATO
- MOLTO ALTERATO
- RECENTE

Stato di dissesto

- NUMEROSI DANNI
- DANNI NON PRESENTI
- POCHI DANNI

Elementi architettonici significativi

- | | | |
|--------------------------------------|---|---|
| <input type="checkbox"/> Archi-Volte | <input type="checkbox"/> Davanzali | <input type="checkbox"/> Abbaini |
| <input type="checkbox"/> Murature | <input type="checkbox"/> Contorni-Stipiti | <input type="checkbox"/> Affreschi |
| <input type="checkbox"/> Colonne | <input type="checkbox"/> Zoccolatura | <input type="checkbox"/> Decorazioni Pittoriche |
| <input type="checkbox"/> Logge | <input type="checkbox"/> Parapetti | <input type="checkbox"/> Decorazioni |
| <input type="checkbox"/> Portici | <input type="checkbox"/> Cortili antichi | <input type="checkbox"/> Intonaco |
| <input type="checkbox"/> Poggioli | <input type="checkbox"/> Gronde | <input type="checkbox"/> Tinteggiature |
| <input type="checkbox"/> Portali | <input type="checkbox"/> Inferriate | |
| <input type="checkbox"/> Infissi | <input type="checkbox"/> Coperture | |

Valore architettonico

- RILEVANTE
- BUONO
- MODESTO
- NULLO

Tipo di interesse

- STORICO
- ARCHITETTONICO
- TIPOLOGICO
- AMBIENTALE / DI CONTESTO
- NESSUNO-NEUTRO

Rilevanza paesistica

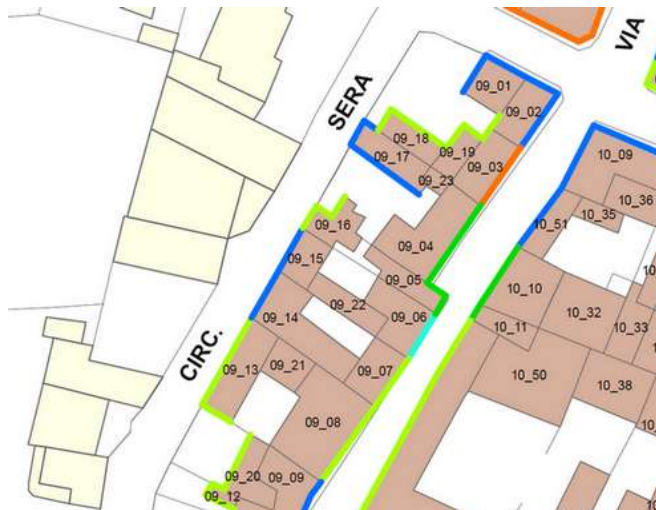
- NEGATIVO, CONTRASTANTE
- CARATTERIZZ. DEL PAESAGGIO
- NEUTRO O SENZA RILIEVO
- COMPLEMENTARE DEL PAESAGGIO

Interventi ammessi come da N.T.A.

- | | |
|--|--|
| <input type="checkbox"/> Interventi 1 livello | <input type="checkbox"/> Interventi 5 livello |
| <input type="checkbox"/> Interventi 2 livello | <input type="checkbox"/> Interventi 6 livello |
| <input type="checkbox"/> Interventi 3 livello | <input checked="" type="checkbox"/> Piano attuativo |
| <input checked="" type="checkbox"/> Interventi 4 livello | <input type="checkbox"/> Possibilità di coibentazione esterna tramite tecnica a cappotto |

Note e prescrizioni aggiuntive:

In caso di intervento si prescrive la sostituzione delle ante a scorrimento e il mantenimento delle forometrie attuali.





SCHEDA DI ANALISI E PROGETTO DI TUTELA DEI NUCLEI DI ANTICA FORMAZIONE

Allegato al Piano delle Regole per il recupero, la tutela e la valorizzazione dei nuclei di antica formazione

Località:	Link: 09_09
Indirizzo: Via XXIV Maggio	Civico:
Nucleo: 09 Edificio: 09	

Caratteristiche generali

 EDIFICIO PRINCIPALE
 EDIFICIO PERTINENZIALE

Proprietà

 PRIVATA
 PUBBLICA
 MISTA

Tipologia architettonica

 EDIFICIO A CORTE
 BLOCCO (isolato e non)
 EDIFICIO A SCHIERA/ IN LINEA
 VILLA
 PALAZZO SIGNORILE

Vincoli

 NESSUN VINCOLO
 VINCOLO MONUMENTALE
 VINCOLO PAESISTICO

Epoca storica

	A	B	C
FINO AL 1300	<input type="radio"/>	<input checked="" type="radio"/>	<input type="radio"/>
DAL 1300 AL 1500	<input type="radio"/>	<input checked="" type="radio"/>	<input type="radio"/>
DAL 1500 AL 1600	<input type="radio"/>	<input checked="" type="radio"/>	<input type="radio"/>
DAL 1600 AL 1700	<input type="radio"/>	<input checked="" type="radio"/>	<input type="radio"/>
DAL 1700 AL 1800	<input type="radio"/>	<input checked="" type="radio"/>	<input type="radio"/>
DAL 1810 AL 1854	<input checked="" type="radio"/>	<input checked="" type="radio"/>	<input type="radio"/>
DAL 1854 AL 1958	<input type="radio"/>	<input checked="" type="radio"/>	<input type="radio"/>
DAL 1958 AL 1970	<input type="radio"/>	<input checked="" type="radio"/>	<input checked="" type="radio"/>
DAL 1970 AL 2006	<input type="radio"/>	<input checked="" type="radio"/>	<input type="radio"/>
DOPO IL 2006	<input type="radio"/>	<input checked="" type="radio"/>	<input type="radio"/>

Aree scoperte

 CORTILE
 GIARDINO
 VERDE PRIVATO
 VERDE PUBBLICO
 PARCHEGGIO
 DEPOSITO
 INCOLTO
 NESSUNA

A = Di costruzione

B = Di ricostruzione

C = Di ristrutturazione totale con eventuali ampliamenti e/o addizioni

Destinazione d'uso prevalente

	Int.	P.T.	P.1°	P.2°	P.3°	P.4°	Altro
ACCESSORI RESIDENZA	<input checked="" type="radio"/>	<input type="radio"/>	<input type="radio"/>	<input checked="" type="radio"/>	<input checked="" type="radio"/>	<input checked="" type="radio"/>	<input checked="" type="radio"/>
RESIDENZA	<input checked="" type="radio"/>	<input checked="" type="radio"/>	<input checked="" type="radio"/>	<input type="radio"/>	<input checked="" type="radio"/>	<input checked="" type="radio"/>	<input checked="" type="radio"/>
ATTIVITA' COMMERCIALE	<input checked="" type="radio"/>	<input type="radio"/>	<input type="radio"/>	<input type="radio"/>	<input checked="" type="radio"/>	<input checked="" type="radio"/>	<input checked="" type="radio"/>
ATTIVITA' DIREZIONALE	<input checked="" type="radio"/>	<input type="radio"/>	<input type="radio"/>	<input type="radio"/>	<input checked="" type="radio"/>	<input checked="" type="radio"/>	<input checked="" type="radio"/>
STUDI PROFESSIONALI	<input checked="" type="radio"/>	<input type="radio"/>	<input type="radio"/>	<input type="radio"/>	<input checked="" type="radio"/>	<input checked="" type="radio"/>	<input checked="" type="radio"/>
ARTIGIANALE DI SERVIZIO	<input checked="" type="radio"/>	<input type="radio"/>	<input type="radio"/>	<input type="radio"/>	<input checked="" type="radio"/>	<input checked="" type="radio"/>	<input checked="" type="radio"/>
AUTORIMESSE	<input checked="" type="radio"/>	<input type="radio"/>	<input type="radio"/>	<input type="radio"/>	<input checked="" type="radio"/>	<input checked="" type="radio"/>	<input checked="" type="radio"/>
DEPOSITI	<input checked="" type="radio"/>	<input type="radio"/>	<input type="radio"/>	<input type="radio"/>	<input checked="" type="radio"/>	<input checked="" type="radio"/>	<input checked="" type="radio"/>
PUBBLICI ESERCIZI	<input checked="" type="radio"/>	<input type="radio"/>	<input type="radio"/>	<input type="radio"/>	<input checked="" type="radio"/>	<input checked="" type="radio"/>	<input checked="" type="radio"/>
SERVIZIO AGRICOLO	<input checked="" type="radio"/>	<input type="radio"/>	<input type="radio"/>	<input type="radio"/>	<input checked="" type="radio"/>	<input checked="" type="radio"/>	<input checked="" type="radio"/>
DESTINAZIONE PUBBLICA ISTRUZIONE	<input checked="" type="radio"/>	<input type="radio"/>	<input type="radio"/>	<input type="radio"/>	<input checked="" type="radio"/>	<input checked="" type="radio"/>	<input checked="" type="radio"/>
DESTINAZIONE PUBBL. CULTURA / SPETTACOLO	<input checked="" type="radio"/>	<input type="radio"/>	<input type="radio"/>	<input type="radio"/>	<input checked="" type="radio"/>	<input checked="" type="radio"/>	<input checked="" type="radio"/>
DESTINAZIONE PUBBLICA UFFICI PUBBLICI	<input checked="" type="radio"/>	<input type="radio"/>	<input type="radio"/>	<input type="radio"/>	<input checked="" type="radio"/>	<input checked="" type="radio"/>	<input checked="" type="radio"/>
DESTINAZIONE PUBBLICA CULTO	<input checked="" type="radio"/>	<input type="radio"/>	<input type="radio"/>	<input type="radio"/>	<input checked="" type="radio"/>	<input checked="" type="radio"/>	<input checked="" type="radio"/>
DESTINAZIONE PUBBLICA SANITA'	<input checked="" type="radio"/>	<input type="radio"/>	<input type="radio"/>	<input type="radio"/>	<input checked="" type="radio"/>	<input checked="" type="radio"/>	<input checked="" type="radio"/>
DESTINAZIONE PUBBLICA ASSISTENZA	<input checked="" type="radio"/>	<input type="radio"/>	<input type="radio"/>	<input type="radio"/>	<input checked="" type="radio"/>	<input checked="" type="radio"/>	<input checked="" type="radio"/>
DESTINAZIONE PUBBLICA SICUREZZA	<input checked="" type="radio"/>	<input type="radio"/>	<input type="radio"/>	<input type="radio"/>	<input checked="" type="radio"/>	<input checked="" type="radio"/>	<input checked="" type="radio"/>
DESTINAZIONE PUBBLICA SPORT	<input checked="" type="radio"/>	<input type="radio"/>	<input type="radio"/>	<input type="radio"/>	<input checked="" type="radio"/>	<input checked="" type="radio"/>	<input checked="" type="radio"/>



SCHEDA DI ANALISI E PROGETTO DI TUTELA DEI NUCLEI DI ANTICA FORMAZIONE

Allegato al Piano delle Regole per il recupero, la tutela e la valorizzazione dei nuclei di antica formazione

Località:	Link: 09_09
Indirizzo: Via XXIV Maggio	Civico:
Nucleo: 09 Edificio: 09	

Dotazione di parcheggi:

Stato di conservazione	
Coerenza e integrità tipologica	Compositivo/Architett.
<input checked="" type="radio"/> INTEGRO <input type="radio"/> RIPRISTINATO <input type="radio"/> TRASFORMATO <input type="radio"/> AMPLIATO <input type="radio"/> RECENTE	<input type="radio"/> INTEGRO <input type="radio"/> POCO ALTERATO <input checked="" type="radio"/> ALTERATO <input type="radio"/> MOLTO ALTERATO <input type="radio"/> RECENTE
Stato di dissesto	
<input type="radio"/> NUMEROSI DANNI <input type="radio"/> POCHI DANNI	<input checked="" type="radio"/> DANNI NON PRESENTI
Elementi architettonici significativi	
<input type="checkbox"/> Archi-Volte <input type="checkbox"/> Murature <input type="checkbox"/> Colonne <input type="checkbox"/> Logge <input type="checkbox"/> Portici <input type="checkbox"/> Poggioli <input type="checkbox"/> Portali <input type="checkbox"/> Infissi	<input type="checkbox"/> Davanzali <input type="checkbox"/> Contorni-Stipiti <input type="checkbox"/> Zoccolatura <input type="checkbox"/> Parapetti <input type="checkbox"/> Cortili antichi <input type="checkbox"/> Gronde <input type="checkbox"/> Inferriate <input type="checkbox"/> Coperture
<input type="checkbox"/> Abbaini <input type="checkbox"/> Affreschi <input type="checkbox"/> Decorazioni Pittoriche <input type="checkbox"/> Decorazioni <input type="checkbox"/> Intonaco <input type="checkbox"/> Tinteggiature	

Valore architettonico	Tipo di interesse
<input type="radio"/> RILEVANTE <input type="radio"/> BUONO <input type="radio"/> MODESTO <input checked="" type="radio"/> NULLO	<input type="radio"/> STORICO <input type="radio"/> ARCHITETTONICO <input type="radio"/> TIPOLOGICO <input type="radio"/> AMBIENTALE / DI CONTESTO <input checked="" type="radio"/> NESSUNO-NEUTRO
Rilevanza paesistica	
<input type="radio"/> NEGATIVO, CONTRASTANTE <input checked="" type="radio"/> NEUTRO O SENZA RILIEVO	<input type="radio"/> CARATTERIZZ. DEL PAESAGGIO <input type="radio"/> COMPLEMENTARE DEL PAESAGGIO

Interventi ammessi come da N.T.A.	
<input type="checkbox"/> Interventi 1 livello <input type="checkbox"/> Interventi 2 livello <input type="checkbox"/> Interventi 3 livello <input checked="" type="checkbox"/> Interventi 4 livello	<input type="checkbox"/> Interventi 5 livello <input type="checkbox"/> Interventi 6 livello <input type="checkbox"/> Piano attuativo <input type="radio"/> Possibilità di coibentazione esterna tramite tecnica a cappotto

Note e prescrizioni aggiuntive:
In caso di intervento si prescrive la rivisitazione delle forometrie con rapporti L/H secondo le esistenti storiche e la sostituzione delle tapparelle attuali con ante consone al Centro Storico.





SCHEDA DI ANALISI E PROGETTO DI TUTELA DEI NUCLEI DI ANTICA FORMAZIONE

Allegato al Piano delle Regole per il recupero, la tutela e la valorizzazione dei nuclei di antica formazione

Località:	Link: 09_10
Indirizzo: Via XXIV Maggio	Civico:
Nucleo: 09 Edificio: 10	

Caratteristiche generali

 EDIFICIO PRINCIPALE
 EDIFICIO PERTINENZIALE

Proprietà

 PRIVATA
 PUBBLICA
 MISTA

Tipologia architettonica

 EDIFICIO A CORTE
 BLOCCO (isolato e non)
 EDIFICIO A SCHIERA/ IN LINEA
 VILLA
 PALAZZO SIGNORILE

Vincoli

 NESSUN VINCOLO
 VINCOLO MONUMENTALE
 VINCOLO PAESISTICO

Epoca storica

	A	B	C
FINO AL 1300	<input type="radio"/>	<input checked="" type="radio"/>	<input type="radio"/>
DAL 1300 AL 1500	<input type="radio"/>	<input checked="" type="radio"/>	<input type="radio"/>
DAL 1500 AL 1600	<input type="radio"/>	<input checked="" type="radio"/>	<input type="radio"/>
DAL 1600 AL 1700	<input type="radio"/>	<input checked="" type="radio"/>	<input type="radio"/>
DAL 1700 AL 1800	<input type="radio"/>	<input checked="" type="radio"/>	<input type="radio"/>
DAL 1810 AL 1854	<input checked="" type="radio"/>	<input checked="" type="radio"/>	<input type="radio"/>
DAL 1854 AL 1958	<input type="radio"/>	<input checked="" type="radio"/>	<input type="radio"/>
DAL 1958 AL 1970	<input type="radio"/>	<input checked="" type="radio"/>	<input checked="" type="radio"/>
DAL 1970 AL 2006	<input type="radio"/>	<input checked="" type="radio"/>	<input type="radio"/>
DOPO IL 2006	<input type="radio"/>	<input checked="" type="radio"/>	<input type="radio"/>

Aree scoperte

 CORTILE
 GIARDINO
 VERDE PRIVATO
 VERDE PUBBLICO
 PARCHEGGIO
 DEPOSITO
 INCOLTO
 NESSUNA

A = Di costruzione

B = Di ricostruzione

C = Di ristrutturazione totale con eventuali ampliamenti e/o addizioni

Destinazione d'uso prevalente

	Int.	P.T.	P.1°	P.2°	P.3°	P.4°	Altro
ACCESSORI RESIDENZA	<input checked="" type="radio"/>	<input type="radio"/>	<input type="radio"/>	<input type="radio"/>	<input checked="" type="radio"/>	<input checked="" type="radio"/>	<input checked="" type="radio"/>
RESIDENZA	<input checked="" type="radio"/>	<input checked="" type="radio"/>	<input checked="" type="radio"/>	<input checked="" type="radio"/>	<input checked="" type="radio"/>	<input checked="" type="radio"/>	<input checked="" type="radio"/>
ATTIVITA' COMMERCIALE	<input checked="" type="radio"/>	<input type="radio"/>	<input type="radio"/>	<input type="radio"/>	<input checked="" type="radio"/>	<input checked="" type="radio"/>	<input checked="" type="radio"/>
ATTIVITA' DIREZIONALE	<input checked="" type="radio"/>	<input type="radio"/>	<input type="radio"/>	<input type="radio"/>	<input checked="" type="radio"/>	<input checked="" type="radio"/>	<input checked="" type="radio"/>
STUDI PROFESSIONALI	<input checked="" type="radio"/>	<input type="radio"/>	<input type="radio"/>	<input type="radio"/>	<input checked="" type="radio"/>	<input checked="" type="radio"/>	<input checked="" type="radio"/>
ARTIGIANALE DI SERVIZIO	<input checked="" type="radio"/>	<input type="radio"/>	<input type="radio"/>	<input type="radio"/>	<input checked="" type="radio"/>	<input checked="" type="radio"/>	<input checked="" type="radio"/>
AUTORIMESSE	<input checked="" type="radio"/>	<input type="radio"/>	<input type="radio"/>	<input type="radio"/>	<input checked="" type="radio"/>	<input checked="" type="radio"/>	<input checked="" type="radio"/>
DEPOSITI	<input checked="" type="radio"/>	<input type="radio"/>	<input type="radio"/>	<input type="radio"/>	<input checked="" type="radio"/>	<input checked="" type="radio"/>	<input checked="" type="radio"/>
PUBBLICI ESERCIZI	<input checked="" type="radio"/>	<input type="radio"/>	<input type="radio"/>	<input type="radio"/>	<input checked="" type="radio"/>	<input checked="" type="radio"/>	<input checked="" type="radio"/>
SERVIZIO AGRICOLO	<input checked="" type="radio"/>	<input type="radio"/>	<input type="radio"/>	<input type="radio"/>	<input checked="" type="radio"/>	<input checked="" type="radio"/>	<input checked="" type="radio"/>
DESTINAZIONE PUBBLICA ISTRUZIONE	<input checked="" type="radio"/>	<input type="radio"/>	<input type="radio"/>	<input type="radio"/>	<input checked="" type="radio"/>	<input checked="" type="radio"/>	<input checked="" type="radio"/>
DESTINAZIONE PUBBL. CULTURA / SPETTACOLO	<input checked="" type="radio"/>	<input type="radio"/>	<input type="radio"/>	<input type="radio"/>	<input checked="" type="radio"/>	<input checked="" type="radio"/>	<input checked="" type="radio"/>
DESTINAZIONE PUBBLICA UFFICI PUBBLICI	<input checked="" type="radio"/>	<input type="radio"/>	<input type="radio"/>	<input type="radio"/>	<input checked="" type="radio"/>	<input checked="" type="radio"/>	<input checked="" type="radio"/>
DESTINAZIONE PUBBLICA CULTO	<input checked="" type="radio"/>	<input type="radio"/>	<input type="radio"/>	<input type="radio"/>	<input checked="" type="radio"/>	<input checked="" type="radio"/>	<input checked="" type="radio"/>
DESTINAZIONE PUBBLICA SANITA'	<input checked="" type="radio"/>	<input type="radio"/>	<input type="radio"/>	<input type="radio"/>	<input checked="" type="radio"/>	<input checked="" type="radio"/>	<input checked="" type="radio"/>
DESTINAZIONE PUBBLICA ASSISTENZA	<input checked="" type="radio"/>	<input type="radio"/>	<input type="radio"/>	<input type="radio"/>	<input checked="" type="radio"/>	<input checked="" type="radio"/>	<input checked="" type="radio"/>
DESTINAZIONE PUBBLICA SICUREZZA	<input checked="" type="radio"/>	<input type="radio"/>	<input type="radio"/>	<input type="radio"/>	<input checked="" type="radio"/>	<input checked="" type="radio"/>	<input checked="" type="radio"/>
DESTINAZIONE PUBBLICA SPORT	<input checked="" type="radio"/>	<input type="radio"/>	<input type="radio"/>	<input type="radio"/>	<input checked="" type="radio"/>	<input checked="" type="radio"/>	<input checked="" type="radio"/>



SCHEDA DI ANALISI E PROGETTO DI TUTELA DEI NUCLEI DI ANTICA FORMAZIONE

Allegato al Piano delle Regole per il recupero, la tutela e la valorizzazione dei nuclei di antica formazione

Località:	Link: 09_10
Indirizzo: Via XXIV Maggio	Civico:
Nucleo: 09 Edificio: 10	

Dotazione di parcheggi:

Stato di conservazione	
Coerenza e integrità tipologica	Compositivo/Architett.
<input checked="" type="radio"/> INTEGRO <input type="radio"/> RIPRISTINATO <input type="radio"/> TRASFORMATO <input type="radio"/> AMPLIATO <input type="radio"/> RECENTE	<input type="radio"/> INTEGRO <input checked="" type="radio"/> POCO ALTERATO <input type="radio"/> ALTERATO <input type="radio"/> MOLTO ALTERATO <input type="radio"/> RECENTE
Stato di dissesto	
<input type="radio"/> NUMEROSI DANNI <input type="radio"/> POCHI DANNI	<input checked="" type="radio"/> DANNI NON PRESENTI
Elementi architettonici significativi	
<input type="checkbox"/> Archi-Volte <input type="checkbox"/> Murature <input type="checkbox"/> Colonne <input type="checkbox"/> Logge <input type="checkbox"/> Portici <input type="checkbox"/> Poggioli <input type="checkbox"/> Portali <input type="checkbox"/> Infissi	<input type="checkbox"/> Davanzali <input type="checkbox"/> Contorni-Stipiti <input type="checkbox"/> Zoccolatura <input type="checkbox"/> Parapetti <input type="checkbox"/> Cortili antichi <input type="checkbox"/> Gronde <input type="checkbox"/> Inferriate <input type="checkbox"/> Coperture
<input type="checkbox"/> Abbaini <input type="checkbox"/> Affreschi <input type="checkbox"/> Decorazioni Pittoriche <input type="checkbox"/> Decorazioni <input type="checkbox"/> Intonaco <input type="checkbox"/> Tinteggiature	

Valore architettonico	Tipo di interesse
<input type="radio"/> RILEVANTE <input type="radio"/> BUONO <input checked="" type="radio"/> MODESTO <input type="radio"/> NULLO	<input type="radio"/> STORICO <input type="radio"/> ARCHITETTONICO <input type="radio"/> TIPOLOGICO <input type="radio"/> AMBIENTALE / DI CONTESTO <input checked="" type="radio"/> NESSUNO-NEUTRO
Rilevanza paesistica	
<input type="radio"/> NEGATIVO, CONTRASTANTE <input checked="" type="radio"/> NEUTRO O SENZA RILIEVO	<input type="radio"/> CARATTERIZZ. DEL PAESAGGIO <input type="radio"/> COMPLEMENTARE DEL PAESAGGIO

Interventi ammessi come da N.T.A.	
<input type="checkbox"/> Interventi 1 livello <input type="checkbox"/> Interventi 2 livello <input type="checkbox"/> Interventi 3 livello <input checked="" type="checkbox"/> Interventi 4 livello	<input type="checkbox"/> Interventi 5 livello <input type="checkbox"/> Interventi 6 livello <input type="checkbox"/> Piano attuativo <input type="radio"/> Possibilità di coibentazione esterna tramite tecnica a cappotto

Note e prescrizioni aggiuntive:





SCHEDA DI ANALISI E PROGETTO DI TUTELA DEI NUCLEI DI ANTICA FORMAZIONE

Allegato al Piano delle Regole per il recupero, la tutela e la valorizzazione dei nuclei di antica formazione

Località:	Link: 09_11
Indirizzo: Via Circ. Sera	Civico:
Nucleo: 09 Edificio: 11	

Caratteristiche generali

 EDIFICIO PRINCIPALE
 EDIFICIO PERTINENZIALE

Proprietà

 PRIVATA
 PUBBLICA
 MISTA

Tipologia architettonica

 EDIFICIO A CORTE
 BLOCCO (isolato e non)
 EDIFICIO A SCHIERA/ IN LINEA
 VILLA
 PALAZZO SIGNORILE

Vincoli

 NESSUN VINCOLO
 VINCOLO MONUMENTALE
 VINCOLO PAESISTICO

Epoca storica

	A	B	C
FINO AL 1300	<input type="radio"/>	<input checked="" type="radio"/>	<input type="radio"/>
DAL 1300 AL 1500	<input type="radio"/>	<input checked="" type="radio"/>	<input type="radio"/>
DAL 1500 AL 1600	<input type="radio"/>	<input checked="" type="radio"/>	<input type="radio"/>
DAL 1600 AL 1700	<input type="radio"/>	<input checked="" type="radio"/>	<input type="radio"/>
DAL 1700 AL 1800	<input type="radio"/>	<input checked="" type="radio"/>	<input type="radio"/>
DAL 1810 AL 1854	<input type="radio"/>	<input checked="" type="radio"/>	<input type="radio"/>
DAL 1854 AL 1958	<input checked="" type="radio"/>	<input checked="" type="radio"/>	<input type="radio"/>
DAL 1958 AL 1970	<input type="radio"/>	<input checked="" type="radio"/>	<input type="radio"/>
DAL 1970 AL 2006	<input type="radio"/>	<input checked="" type="radio"/>	<input checked="" type="radio"/>
DOPO IL 2006	<input type="radio"/>	<input checked="" type="radio"/>	<input type="radio"/>

Aree scoperte

 CORTILE
 GIARDINO
 VERDE PRIVATO
 VERDE PUBBLICO
 PARCHEGGIO
 DEPOSITO
 INCOLTO
 NESSUNA

A = Di costruzione

B = Di ricostruzione

C = Di ristrutturazione totale con eventuali ampliamenti e/o addizioni

Destinazione d'uso prevalente

	Int.	P.T.	P.1°	P.2°	P.3°	P.4°	Altro
ACCESSORI RESIDENZA	<input checked="" type="radio"/>	<input type="radio"/>	<input type="radio"/>	<input checked="" type="radio"/>	<input checked="" type="radio"/>	<input checked="" type="radio"/>	<input checked="" type="radio"/>
RESIDENZA	<input checked="" type="radio"/>	<input checked="" type="radio"/>	<input checked="" type="radio"/>	<input checked="" type="radio"/>	<input checked="" type="radio"/>	<input checked="" type="radio"/>	<input checked="" type="radio"/>
ATTIVITA' COMMERCIALE	<input checked="" type="radio"/>	<input type="radio"/>	<input type="radio"/>	<input checked="" type="radio"/>	<input checked="" type="radio"/>	<input checked="" type="radio"/>	<input checked="" type="radio"/>
ATTIVITA' DIREZIONALE	<input checked="" type="radio"/>	<input type="radio"/>	<input type="radio"/>	<input checked="" type="radio"/>	<input checked="" type="radio"/>	<input checked="" type="radio"/>	<input checked="" type="radio"/>
STUDI PROFESSIONALI	<input checked="" type="radio"/>	<input type="radio"/>	<input type="radio"/>	<input checked="" type="radio"/>	<input checked="" type="radio"/>	<input checked="" type="radio"/>	<input checked="" type="radio"/>
ARTIGIANALE DI SERVIZIO	<input checked="" type="radio"/>	<input type="radio"/>	<input type="radio"/>	<input checked="" type="radio"/>	<input checked="" type="radio"/>	<input checked="" type="radio"/>	<input checked="" type="radio"/>
AUTORIMESSE	<input checked="" type="radio"/>	<input type="radio"/>	<input type="radio"/>	<input checked="" type="radio"/>	<input checked="" type="radio"/>	<input checked="" type="radio"/>	<input checked="" type="radio"/>
DEPOSITI	<input checked="" type="radio"/>	<input type="radio"/>	<input type="radio"/>	<input checked="" type="radio"/>	<input checked="" type="radio"/>	<input checked="" type="radio"/>	<input checked="" type="radio"/>
PUBBLICI ESERCIZI	<input checked="" type="radio"/>	<input type="radio"/>	<input type="radio"/>	<input checked="" type="radio"/>	<input checked="" type="radio"/>	<input checked="" type="radio"/>	<input checked="" type="radio"/>
SERVIZIO AGRICOLO	<input checked="" type="radio"/>	<input type="radio"/>	<input type="radio"/>	<input checked="" type="radio"/>	<input checked="" type="radio"/>	<input checked="" type="radio"/>	<input checked="" type="radio"/>
DESTINAZIONE PUBBLICA ISTRUZIONE	<input checked="" type="radio"/>	<input type="radio"/>	<input type="radio"/>	<input checked="" type="radio"/>	<input checked="" type="radio"/>	<input checked="" type="radio"/>	<input checked="" type="radio"/>
DESTINAZIONE PUBBL. CULTURA / SPETTACOLO	<input checked="" type="radio"/>	<input type="radio"/>	<input type="radio"/>	<input checked="" type="radio"/>	<input checked="" type="radio"/>	<input checked="" type="radio"/>	<input checked="" type="radio"/>
DESTINAZIONE PUBBLICA UFFICI PUBBLICI	<input checked="" type="radio"/>	<input type="radio"/>	<input type="radio"/>	<input checked="" type="radio"/>	<input checked="" type="radio"/>	<input checked="" type="radio"/>	<input checked="" type="radio"/>
DESTINAZIONE PUBBLICA CULTO	<input checked="" type="radio"/>	<input type="radio"/>	<input type="radio"/>	<input checked="" type="radio"/>	<input checked="" type="radio"/>	<input checked="" type="radio"/>	<input checked="" type="radio"/>
DESTINAZIONE PUBBLICA SANITA'	<input checked="" type="radio"/>	<input type="radio"/>	<input type="radio"/>	<input checked="" type="radio"/>	<input checked="" type="radio"/>	<input checked="" type="radio"/>	<input checked="" type="radio"/>
DESTINAZIONE PUBBLICA ASSISTENZA	<input checked="" type="radio"/>	<input type="radio"/>	<input type="radio"/>	<input checked="" type="radio"/>	<input checked="" type="radio"/>	<input checked="" type="radio"/>	<input checked="" type="radio"/>
DESTINAZIONE PUBBLICA SICUREZZA	<input checked="" type="radio"/>	<input type="radio"/>	<input type="radio"/>	<input checked="" type="radio"/>	<input checked="" type="radio"/>	<input checked="" type="radio"/>	<input checked="" type="radio"/>
DESTINAZIONE PUBBLICA SPORT	<input checked="" type="radio"/>	<input type="radio"/>	<input type="radio"/>	<input checked="" type="radio"/>	<input checked="" type="radio"/>	<input checked="" type="radio"/>	<input checked="" type="radio"/>



SCHEDA DI ANALISI E PROGETTO DI TUTELA DEI NUCLEI DI ANTICA FORMAZIONE

Allegato al Piano delle Regole per il recupero, la tutela e la valorizzazione dei nuclei di antica formazione

Località:	Link: 09_11
Indirizzo: Via Circ. Sera	Civico:
Nucleo: 09 Edificio: 11	

Dotazione di parcheggi:

Stato di conservazione Coerenza e integrità tipologica <input checked="" type="radio"/> INTEGRO <input type="radio"/> RIPRISTINATO <input type="radio"/> TRASFORMATO <input type="radio"/> AMPLIATO <input type="radio"/> RECENTE Compositivo/Architett. <input type="radio"/> INTEGRO <input type="radio"/> POCO ALTERATO <input type="radio"/> ALTERATO <input checked="" type="radio"/> MOLTO ALTERATO <input type="radio"/> RECENTE	Valore architettonico <input type="radio"/> RILEVANTE <input type="radio"/> BUONO <input checked="" type="radio"/> MODESTO <input type="radio"/> NULLO Tipo di interesse <input type="radio"/> STORICO <input type="radio"/> ARCHITETTONICO <input type="radio"/> TIPOLOGICO <input type="radio"/> AMBIENTALE / DI CONTESTO <input checked="" type="radio"/> NESSUNO-NEUTRO
Stato di dissesto <input type="radio"/> NUMEROSI DANNI <input type="radio"/> POCHI DANNI <input checked="" type="radio"/> DANNI NON PRESENTI	Rilevanza paesistica <input type="radio"/> NEGATIVO, CONTRASTANTE <input checked="" type="radio"/> NEUTRO O SENZA RILIEVO <input type="radio"/> CARATTERIZZ. DEL PAESAGGIO <input type="radio"/> COMPLEMENTARE DEL PAESAGGIO
Elementi architettonici significativi <input type="checkbox"/> Archi-Volte <input type="checkbox"/> Murature <input type="checkbox"/> Colonne <input type="checkbox"/> Logge <input type="checkbox"/> Portici <input type="checkbox"/> Poggioli <input type="checkbox"/> Portali <input type="checkbox"/> Infissi <input type="checkbox"/> Davanzali <input type="checkbox"/> Contorni-Stipiti <input type="checkbox"/> Zoccolatura <input type="checkbox"/> Parapetti <input type="checkbox"/> Cortili antichi <input type="checkbox"/> Gronde <input type="checkbox"/> Inferriate <input type="checkbox"/> Coperture <input type="checkbox"/> Abbaini <input type="checkbox"/> Affreschi <input type="checkbox"/> Decorazioni Pittoriche <input type="checkbox"/> Decorazioni <input type="checkbox"/> Intonaco <input type="checkbox"/> Tinteggiature	Interventi ammessi come da N.T.A. <input type="checkbox"/> Interventi 1 livello <input type="checkbox"/> Interventi 2 livello <input type="checkbox"/> Interventi 3 livello <input checked="" type="checkbox"/> Interventi 4 livello <input type="checkbox"/> Interventi 5 livello <input type="checkbox"/> Interventi 6 livello <input type="checkbox"/> Piano attuativo <input type="checkbox"/> Possibilità di coibentazione esterna tramite tecnica a cappotto

Note e prescrizioni aggiuntive:





SCHEDA DI ANALISI E PROGETTO DI TUTELA DEI NUCLEI DI ANTICA FORMAZIONE

Allegato al Piano delle Regole per il recupero, la tutela e la valorizzazione dei nuclei di antica formazione

Località:	Link: 09_12
Indirizzo: Via Circ. Sera	Civico:
Nucleo: 09 Edificio: 12	

Dotazione di parcheggi:

Stato di conservazione Coerenza e integrità tipologica <input checked="" type="radio"/> INTEGRO <input type="radio"/> RIPRISTINATO <input type="radio"/> TRASFORMATO <input type="radio"/> AMPLIATO <input type="radio"/> RECENTE Compositivo/Architett. <input checked="" type="radio"/> INTEGRO <input type="radio"/> POCO ALTERATO <input type="radio"/> ALTERATO <input type="radio"/> MOLTO ALTERATO <input type="radio"/> RECENTE	Valore architettonico <input type="radio"/> RILEVANTE <input type="radio"/> BUONO <input type="radio"/> MODESTO <input checked="" type="radio"/> NULLO Tipo di interesse <input type="radio"/> STORICO <input type="radio"/> ARCHITETTONICO <input type="radio"/> TIPOLOGICO <input type="radio"/> AMBIENTALE / DI CONTESTO <input checked="" type="radio"/> NESSUNO-NEUTRO
Stato di dissesto <input type="radio"/> NUMEROSI DANNI <input type="radio"/> POCHI DANNI <input checked="" type="radio"/> DANNI NON PRESENTI	Rilevanza paesistica <input checked="" type="radio"/> NEGATIVO, CONTRASTANTE <input type="radio"/> NEUTRO O SENZA RILIEVO <input type="radio"/> CARATTERIZZ. DEL PAESAGGIO <input type="radio"/> COMPLEMENTARE DEL PAESAGGIO
Elementi architettonici significativi <input type="checkbox"/> Archi-Volte <input type="checkbox"/> Murature <input type="checkbox"/> Colonne <input type="checkbox"/> Logge <input type="checkbox"/> Portici <input type="checkbox"/> Poggioli <input type="checkbox"/> Portali <input type="checkbox"/> Infissi <input type="checkbox"/> Davanzali <input type="checkbox"/> Contorni-Stipiti <input type="checkbox"/> Zoccolatura <input type="checkbox"/> Parapetti <input type="checkbox"/> Cortili antichi <input type="checkbox"/> Gronde <input type="checkbox"/> Inferriate <input type="checkbox"/> Coperture <input type="checkbox"/> Abbaini <input type="checkbox"/> Affreschi <input type="checkbox"/> Decorazioni Pittoriche <input type="checkbox"/> Decorazioni <input type="checkbox"/> Intonaco <input type="checkbox"/> Tinteggiature	Interventi ammessi come da N.T.A. <input type="checkbox"/> Interventi 1 livello <input type="checkbox"/> Interventi 2 livello <input type="checkbox"/> Interventi 3 livello <input checked="" type="checkbox"/> Interventi 4 livello <input type="checkbox"/> Interventi 5 livello <input type="checkbox"/> Interventi 6 livello <input type="checkbox"/> Piano attuativo <input type="checkbox"/> Possibilità di coibentazione esterna tramite tecnica a cappotto

Note e prescrizioni aggiuntive:
In caso di intervento dovrà essere studiata la rimozione di pensiline incongrue con il nucleo di antica formazione nonché la ricollocazione di impianti di climatizzazione non lungo il fronte strada.





SCHEDA DI ANALISI E PROGETTO DI TUTELA DEI NUCLEI DI ANTICA FORMAZIONE

Allegato al Piano delle Regole per il recupero, la tutela e la valorizzazione dei nuclei di antica formazione

Località:	Link: 09_13
Indirizzo: Via Circ. Sera	Civico:
Nucleo: 09 Edificio: 13	

Caratteristiche generali

 EDIFICIO PRINCIPALE
 EDIFICIO PERTINENZIALE

Proprietà

 PRIVATA
 PUBBLICA
 MISTA

Tipologia architettonica

 EDIFICIO A CORTE
 BLOCCO (isolato e non)
 EDIFICIO A SCHIERA/ IN LINEA
 VILLA
 PALAZZO SIGNORILE

Vincoli

 NESSUN VINCOLO
 VINCOLO MONUMENTALE
 VINCOLO PAESISTICO

Epoca storica

	A	B	C
FINO AL 1300	<input type="radio"/>	<input checked="" type="radio"/>	<input checked="" type="radio"/>
DAL 1300 AL 1500	<input type="radio"/>	<input checked="" type="radio"/>	<input checked="" type="radio"/>
DAL 1500 AL 1600	<input type="radio"/>	<input checked="" type="radio"/>	<input checked="" type="radio"/>
DAL 1600 AL 1700	<input type="radio"/>	<input checked="" type="radio"/>	<input checked="" type="radio"/>
DAL 1700 AL 1800	<input type="radio"/>	<input checked="" type="radio"/>	<input checked="" type="radio"/>
DAL 1810 AL 1854	<input type="radio"/>	<input checked="" type="radio"/>	<input checked="" type="radio"/>
DAL 1854 AL 1958	<input type="radio"/>	<input checked="" type="radio"/>	<input checked="" type="radio"/>
DAL 1958 AL 1970	<input checked="" type="radio"/>	<input checked="" type="radio"/>	<input checked="" type="radio"/>
DAL 1970 AL 2006	<input type="radio"/>	<input checked="" type="radio"/>	<input checked="" type="radio"/>
DOPO IL 2006	<input type="radio"/>	<input checked="" type="radio"/>	<input checked="" type="radio"/>

Aree scoperte

 CORTILE
 GIARDINO
 VERDE PRIVATO
 VERDE PUBBLICO
 PARCHEGGIO
 DEPOSITO
 INCOLTO
 NESSUNA

A = Di costruzione

B = Di ricostruzione

C = Di ristrutturazione totale con eventuali ampliamenti e/o addizioni

Destinazione d'uso prevalente

	Int.	P.T.	P.1°	P.2°	P.3°	P.4°	Altro
ACCESSORI RESIDENZA	<input checked="" type="radio"/>	<input type="radio"/>	<input type="radio"/>	<input checked="" type="radio"/>	<input checked="" type="radio"/>	<input checked="" type="radio"/>	<input checked="" type="radio"/>
RESIDENZA	<input checked="" type="radio"/>	<input checked="" type="radio"/>	<input checked="" type="radio"/>	<input checked="" type="radio"/>	<input checked="" type="radio"/>	<input checked="" type="radio"/>	<input checked="" type="radio"/>
ATTIVITA' COMMERCIALE	<input checked="" type="radio"/>	<input type="radio"/>	<input type="radio"/>	<input checked="" type="radio"/>	<input checked="" type="radio"/>	<input checked="" type="radio"/>	<input checked="" type="radio"/>
ATTIVITA' DIREZIONALE	<input checked="" type="radio"/>	<input type="radio"/>	<input type="radio"/>	<input checked="" type="radio"/>	<input checked="" type="radio"/>	<input checked="" type="radio"/>	<input checked="" type="radio"/>
STUDI PROFESSIONALI	<input checked="" type="radio"/>	<input type="radio"/>	<input type="radio"/>	<input checked="" type="radio"/>	<input checked="" type="radio"/>	<input checked="" type="radio"/>	<input checked="" type="radio"/>
ARTIGIANALE DI SERVIZIO	<input checked="" type="radio"/>	<input type="radio"/>	<input type="radio"/>	<input checked="" type="radio"/>	<input checked="" type="radio"/>	<input checked="" type="radio"/>	<input checked="" type="radio"/>
AUTORIMESSE	<input checked="" type="radio"/>	<input type="radio"/>	<input type="radio"/>	<input checked="" type="radio"/>	<input checked="" type="radio"/>	<input checked="" type="radio"/>	<input checked="" type="radio"/>
DEPOSITI	<input checked="" type="radio"/>	<input type="radio"/>	<input type="radio"/>	<input checked="" type="radio"/>	<input checked="" type="radio"/>	<input checked="" type="radio"/>	<input checked="" type="radio"/>
PUBBLICI ESERCIZI	<input checked="" type="radio"/>	<input type="radio"/>	<input type="radio"/>	<input checked="" type="radio"/>	<input checked="" type="radio"/>	<input checked="" type="radio"/>	<input checked="" type="radio"/>
SERVIZIO AGRICOLO	<input checked="" type="radio"/>	<input type="radio"/>	<input type="radio"/>	<input checked="" type="radio"/>	<input checked="" type="radio"/>	<input checked="" type="radio"/>	<input checked="" type="radio"/>
DESTINAZIONE PUBBLICA ISTRUZIONE	<input checked="" type="radio"/>	<input type="radio"/>	<input type="radio"/>	<input checked="" type="radio"/>	<input checked="" type="radio"/>	<input checked="" type="radio"/>	<input checked="" type="radio"/>
DESTINAZIONE PUBBL. CULTURA / SPETTACOLO	<input checked="" type="radio"/>	<input type="radio"/>	<input type="radio"/>	<input checked="" type="radio"/>	<input checked="" type="radio"/>	<input checked="" type="radio"/>	<input checked="" type="radio"/>
DESTINAZIONE PUBBLICA UFFICI PUBBLICI	<input checked="" type="radio"/>	<input type="radio"/>	<input type="radio"/>	<input checked="" type="radio"/>	<input checked="" type="radio"/>	<input checked="" type="radio"/>	<input checked="" type="radio"/>
DESTINAZIONE PUBBLICA CULTO	<input checked="" type="radio"/>	<input type="radio"/>	<input type="radio"/>	<input checked="" type="radio"/>	<input checked="" type="radio"/>	<input checked="" type="radio"/>	<input checked="" type="radio"/>
DESTINAZIONE PUBBLICA SANITA'	<input checked="" type="radio"/>	<input type="radio"/>	<input type="radio"/>	<input checked="" type="radio"/>	<input checked="" type="radio"/>	<input checked="" type="radio"/>	<input checked="" type="radio"/>
DESTINAZIONE PUBBLICA ASSISTENZA	<input checked="" type="radio"/>	<input type="radio"/>	<input type="radio"/>	<input checked="" type="radio"/>	<input checked="" type="radio"/>	<input checked="" type="radio"/>	<input checked="" type="radio"/>
DESTINAZIONE PUBBLICA SICUREZZA	<input checked="" type="radio"/>	<input type="radio"/>	<input type="radio"/>	<input checked="" type="radio"/>	<input checked="" type="radio"/>	<input checked="" type="radio"/>	<input checked="" type="radio"/>
DESTINAZIONE PUBBLICA SPORT	<input checked="" type="radio"/>	<input type="radio"/>	<input type="radio"/>	<input checked="" type="radio"/>	<input checked="" type="radio"/>	<input checked="" type="radio"/>	<input checked="" type="radio"/>



SCHEDA DI ANALISI E PROGETTO DI TUTELA DEI NUCLEI DI ANTICA FORMAZIONE

Allegato al Piano delle Regole per il recupero, la tutela e la valorizzazione dei nuclei di antica formazione

Località:	Link: 09_13
Indirizzo: Via Circ. Sera	Civico:
Nucleo: 09 Edificio: 13	

Dotazione di parcheggi:

Stato di conservazione Coerenza e integrità tipologica <input checked="" type="radio"/> INTEGRO <input type="radio"/> RIPRISTINATO <input type="radio"/> TRASFORMATO <input type="radio"/> AMPLIATO <input type="radio"/> RECENTE Compositivo/Architett. <input type="radio"/> INTEGRO <input type="radio"/> POCO ALTERATO <input checked="" type="radio"/> ALTERATO <input type="radio"/> MOLTO ALTERATO <input type="radio"/> RECENTE	Valore architettonico <input type="radio"/> RILEVANTE <input type="radio"/> BUONO <input checked="" type="radio"/> MODESTO <input type="radio"/> NULLO	Tipo di interesse <input type="radio"/> STORICO <input type="radio"/> ARCHITETTONICO <input type="radio"/> TIPOLOGICO <input type="radio"/> AMBIENTALE / DI CONTESTO <input checked="" type="radio"/> NESSUNO-NEUTRO
Stato di dissesto <input type="radio"/> NUMEROSI DANNI <input type="radio"/> POCHI DANNI <input checked="" type="radio"/> DANNI NON PRESENTI	Rilevanza paesistica <input type="radio"/> NEGATIVO, CONTRASTANTE <input checked="" type="radio"/> NEUTRO O SENZA RILIEVO <input type="radio"/> CARATTERIZZ. DEL PAESAGGIO <input type="radio"/> COMPLEMENTARE DEL PAESAGGIO	
Elementi architettonici significativi <input type="checkbox"/> Archi-Volte <input type="checkbox"/> Murature <input type="checkbox"/> Colonne <input type="checkbox"/> Logge <input type="checkbox"/> Portici <input type="checkbox"/> Poggioli <input type="checkbox"/> Portali <input type="checkbox"/> Infissi <input type="checkbox"/> Davanzali <input type="checkbox"/> Contorni-Stipiti <input type="checkbox"/> Zoccolatura <input type="checkbox"/> Parapetti <input type="checkbox"/> Cortili antichi <input type="checkbox"/> Gronde <input type="checkbox"/> Inferriate <input type="checkbox"/> Coperture <input type="checkbox"/> Abbaini <input type="checkbox"/> Affreschi <input type="checkbox"/> Decorazioni Pittoriche <input type="checkbox"/> Decorazioni <input type="checkbox"/> Intonaco <input type="checkbox"/> Tinteggiature	Interventi ammessi come da N.T.A. <input type="checkbox"/> Interventi 1 livello <input type="checkbox"/> Interventi 2 livello <input type="checkbox"/> Interventi 3 livello <input checked="" type="checkbox"/> Interventi 4 livello <input type="checkbox"/> Interventi 5 livello <input type="checkbox"/> Interventi 6 livello <input checked="" type="checkbox"/> Piano attuativo <input type="checkbox"/> Possibilità di coibentazione esterna tramite tecnica a cappotto	

Note e prescrizioni aggiuntive:
Si prescrive l'eliminazione con eventuale sostituzione della tettoia posta sul lato sud-est dell'edificio, sovrastante l'edificio 09_21, con materiali consoni al Nucleo di Antica Formazione.





SCHEDA DI ANALISI E PROGETTO DI TUTELA DEI NUCLEI DI ANTICA FORMAZIONE

Allegato al Piano delle Regole per il recupero, la tutela e la valorizzazione dei nuclei di antica formazione

Località:	Link: 09_14
Indirizzo: Via Circ. Sera	Civico:
Nucleo: 09 Edificio: 14	

Dotazione di parcheggi:

Stato di conservazione	
Coerenza e integrità tipologica	Compositivo/Architett.
<input checked="" type="radio"/> INTEGRO <input type="radio"/> RIPRISTINATO <input type="radio"/> TRASFORMATO <input type="radio"/> AMPLIATO <input type="radio"/> RECENTE	<input type="radio"/> INTEGRO <input type="radio"/> POCO ALTERATO <input type="radio"/> ALTERATO <input checked="" type="radio"/> MOLTO ALTERATO <input type="radio"/> RECENTE
Stato di dissesto	
<input type="radio"/> NUMEROSI DANNI <input type="radio"/> POCHI DANNI	<input checked="" type="radio"/> DANNI NON PRESENTI
Elementi architettonici significativi	
<input type="checkbox"/> Archi-Volte <input type="checkbox"/> Murature <input type="checkbox"/> Colonne <input type="checkbox"/> Logge <input type="checkbox"/> Portici <input type="checkbox"/> Poggioli <input type="checkbox"/> Portali <input type="checkbox"/> Infissi	<input type="checkbox"/> Davanzali <input type="checkbox"/> Contorni-Stipiti <input type="checkbox"/> Zoccolatura <input type="checkbox"/> Parapetti <input type="checkbox"/> Cortili antichi <input type="checkbox"/> Gronde <input type="checkbox"/> Inferriate <input type="checkbox"/> Coperture
<input type="checkbox"/> Abbaini <input type="checkbox"/> Affreschi <input type="checkbox"/> Decorazioni Pittoriche <input type="checkbox"/> Decorazioni <input type="checkbox"/> Intonaco <input type="checkbox"/> Tinteggiature	

Valore architettonico	Tipo di interesse
<input type="radio"/> RILEVANTE <input type="radio"/> BUONO <input type="radio"/> MODESTO <input checked="" type="radio"/> NULLO	<input type="radio"/> STORICO <input type="radio"/> ARCHITETTONICO <input type="radio"/> TIPOLOGICO <input type="radio"/> AMBIENTALE / DI CONTESTO <input checked="" type="radio"/> NESSUNO-NEUTRO
Rilevanza paesistica	
<input checked="" type="radio"/> NEGATIVO, CONTRASTANTE <input type="radio"/> NEUTRO O SENZA RILIEVO	<input type="radio"/> CARATTERIZZ. DEL PAESAGGIO <input type="radio"/> COMPLEMENTARE DEL PAESAGGIO

Interventi ammessi come da N.T.A.	
<input type="checkbox"/> Interventi 1 livello <input type="checkbox"/> Interventi 2 livello <input type="checkbox"/> Interventi 3 livello <input checked="" type="checkbox"/> Interventi 4 livello	<input type="checkbox"/> Interventi 5 livello <input type="checkbox"/> Interventi 6 livello <input checked="" type="checkbox"/> Piano attuativo <input checked="" type="radio"/> Possibilità di coibentazione esterna tramite tecnica a cappotto

Note e prescrizioni aggiuntive:
Si prescrive la rivisitazione delle forometrie con rapporti L/H secondo le esistenti storiche. Possibile allineamento di gronda con l'edificio 09_15.





SCHEDA DI ANALISI E PROGETTO DI TUTELA DEI NUCLEI DI ANTICA FORMAZIONE

Allegato al Piano delle Regole per il recupero, la tutela e la valorizzazione dei nuclei di antica formazione

Località:	Link: 09_15
Indirizzo: Via Circ. Sera	Civico: 16
Nucleo: 09 Edificio: 15	

Caratteristiche generali

 EDIFICIO PRINCIPALE
 EDIFICIO PERTINENZIALE

Proprietà

 PRIVATA
 PUBBLICA
 MISTA

Tipologia architettonica

 EDIFICIO A CORTE
 BLOCCO (isolato e non)
 EDIFICIO A SCHIERA/ IN LINEA
 VILLA
 PALAZZO SIGNORILE

Vincoli

 NESSUN VINCOLO
 VINCOLO MONUMENTALE
 VINCOLO PAESISTICO

Epoca storica

	A	B	C
FINO AL 1300	<input type="radio"/>	<input checked="" type="radio"/>	<input checked="" type="radio"/>
DAL 1300 AL 1500	<input type="radio"/>	<input checked="" type="radio"/>	<input checked="" type="radio"/>
DAL 1500 AL 1600	<input type="radio"/>	<input checked="" type="radio"/>	<input checked="" type="radio"/>
DAL 1600 AL 1700	<input type="radio"/>	<input checked="" type="radio"/>	<input checked="" type="radio"/>
DAL 1700 AL 1800	<input type="radio"/>	<input checked="" type="radio"/>	<input checked="" type="radio"/>
DAL 1810 AL 1854	<input type="radio"/>	<input checked="" type="radio"/>	<input checked="" type="radio"/>
DAL 1854 AL 1958	<input type="radio"/>	<input checked="" type="radio"/>	<input checked="" type="radio"/>
DAL 1958 AL 1970	<input checked="" type="radio"/>	<input checked="" type="radio"/>	<input checked="" type="radio"/>
DAL 1970 AL 2006	<input type="radio"/>	<input checked="" type="radio"/>	<input checked="" type="radio"/>
DOPO IL 2006	<input type="radio"/>	<input checked="" type="radio"/>	<input checked="" type="radio"/>

Aree scoperte

 CORTILE
 GIARDINO
 VERDE PRIVATO
 VERDE PUBBLICO
 PARCHEGGIO
 DEPOSITO
 INCOLTO
 NESSUNA

A = Di costruzione

B = Di ricostruzione

C = Di ristrutturazione totale con eventuali ampliamenti e/o addizioni

Destinazione d'uso prevalente

	Int.	P.T.	P.1°	P.2°	P.3°	P.4°	Altro
ACCESSORI RESIDENZA	<input checked="" type="radio"/>	<input type="radio"/>	<input type="radio"/>	<input checked="" type="radio"/>	<input checked="" type="radio"/>	<input checked="" type="radio"/>	<input checked="" type="radio"/>
RESIDENZA	<input checked="" type="radio"/>	<input checked="" type="radio"/>	<input checked="" type="radio"/>	<input checked="" type="radio"/>	<input checked="" type="radio"/>	<input checked="" type="radio"/>	<input checked="" type="radio"/>
ATTIVITA' COMMERCIALE	<input checked="" type="radio"/>	<input type="radio"/>	<input type="radio"/>	<input checked="" type="radio"/>	<input checked="" type="radio"/>	<input checked="" type="radio"/>	<input checked="" type="radio"/>
ATTIVITA' DIREZIONALE	<input checked="" type="radio"/>	<input type="radio"/>	<input type="radio"/>	<input checked="" type="radio"/>	<input checked="" type="radio"/>	<input checked="" type="radio"/>	<input checked="" type="radio"/>
STUDI PROFESSIONALI	<input checked="" type="radio"/>	<input type="radio"/>	<input type="radio"/>	<input checked="" type="radio"/>	<input checked="" type="radio"/>	<input checked="" type="radio"/>	<input checked="" type="radio"/>
ARTIGIANALE DI SERVIZIO	<input checked="" type="radio"/>	<input type="radio"/>	<input type="radio"/>	<input checked="" type="radio"/>	<input checked="" type="radio"/>	<input checked="" type="radio"/>	<input checked="" type="radio"/>
AUTORIMESSE	<input checked="" type="radio"/>	<input type="radio"/>	<input type="radio"/>	<input checked="" type="radio"/>	<input checked="" type="radio"/>	<input checked="" type="radio"/>	<input checked="" type="radio"/>
DEPOSITI	<input checked="" type="radio"/>	<input type="radio"/>	<input type="radio"/>	<input checked="" type="radio"/>	<input checked="" type="radio"/>	<input checked="" type="radio"/>	<input checked="" type="radio"/>
PUBBLICI ESERCIZI	<input checked="" type="radio"/>	<input type="radio"/>	<input type="radio"/>	<input checked="" type="radio"/>	<input checked="" type="radio"/>	<input checked="" type="radio"/>	<input checked="" type="radio"/>
SERVIZIO AGRICOLO	<input checked="" type="radio"/>	<input type="radio"/>	<input type="radio"/>	<input checked="" type="radio"/>	<input checked="" type="radio"/>	<input checked="" type="radio"/>	<input checked="" type="radio"/>
DESTINAZIONE PUBBLICA ISTRUZIONE	<input checked="" type="radio"/>	<input type="radio"/>	<input type="radio"/>	<input checked="" type="radio"/>	<input checked="" type="radio"/>	<input checked="" type="radio"/>	<input checked="" type="radio"/>
DESTINAZIONE PUBBL. CULTURA / SPETTACOLO	<input checked="" type="radio"/>	<input type="radio"/>	<input type="radio"/>	<input checked="" type="radio"/>	<input checked="" type="radio"/>	<input checked="" type="radio"/>	<input checked="" type="radio"/>
DESTINAZIONE PUBBLICA UFFICI PUBBLICI	<input checked="" type="radio"/>	<input type="radio"/>	<input type="radio"/>	<input checked="" type="radio"/>	<input checked="" type="radio"/>	<input checked="" type="radio"/>	<input checked="" type="radio"/>
DESTINAZIONE PUBBLICA CULTO	<input checked="" type="radio"/>	<input type="radio"/>	<input type="radio"/>	<input checked="" type="radio"/>	<input checked="" type="radio"/>	<input checked="" type="radio"/>	<input checked="" type="radio"/>
DESTINAZIONE PUBBLICA SANITA'	<input checked="" type="radio"/>	<input type="radio"/>	<input type="radio"/>	<input checked="" type="radio"/>	<input checked="" type="radio"/>	<input checked="" type="radio"/>	<input checked="" type="radio"/>
DESTINAZIONE PUBBLICA ASSISTENZA	<input checked="" type="radio"/>	<input type="radio"/>	<input type="radio"/>	<input checked="" type="radio"/>	<input checked="" type="radio"/>	<input checked="" type="radio"/>	<input checked="" type="radio"/>
DESTINAZIONE PUBBLICA SICUREZZA	<input checked="" type="radio"/>	<input type="radio"/>	<input type="radio"/>	<input checked="" type="radio"/>	<input checked="" type="radio"/>	<input checked="" type="radio"/>	<input checked="" type="radio"/>
DESTINAZIONE PUBBLICA SPORT	<input checked="" type="radio"/>	<input type="radio"/>	<input type="radio"/>	<input checked="" type="radio"/>	<input checked="" type="radio"/>	<input checked="" type="radio"/>	<input checked="" type="radio"/>



SCHEDA DI ANALISI E PROGETTO DI TUTELA DEI NUCLEI DI ANTICA FORMAZIONE

Allegato al Piano delle Regole per il recupero, la tutela e la valorizzazione dei nuclei di antica formazione

Località:		Link:	09_15
Indirizzo:	Via Circ. Sera	Civico:	16
Nucleo:	09	Edificio:	15

Dotazione di parcheggi:

Stato di conservazione Coerenza e integrità tipologica <input checked="" type="radio"/> INTEGRO <input type="radio"/> RIPRISTINATO <input type="radio"/> TRASFORMATO <input type="radio"/> AMPLIATO <input type="radio"/> RECENTE Compositivo/Architett. <input type="radio"/> INTEGRO <input type="radio"/> POCO ALTERATO <input type="radio"/> ALTERATO <input checked="" type="radio"/> MOLTO ALTERATO <input type="radio"/> RECENTE	Valore architettonico <input type="radio"/> RILEVANTE <input type="radio"/> BUONO <input type="radio"/> MODESTO <input checked="" type="radio"/> NULLO Tipo di interesse <input type="radio"/> STORICO <input type="radio"/> ARCHITETTONICO <input type="radio"/> TIPOLOGICO <input type="radio"/> AMBIENTALE / DI CONTESTO <input checked="" type="radio"/> NESSUNO-NEUTRO
Stato di dissesto <input type="radio"/> NUMEROSI DANNI <input type="radio"/> POCHI DANNI <input checked="" type="radio"/> DANNI NON PRESENTI	Rilevanza paesistica <input type="radio"/> NEGATIVO, CONTRASTANTE <input checked="" type="radio"/> NEUTRO O SENZA RILIEVO <input type="radio"/> CARATTERIZZ. DEL PAESAGGIO <input type="radio"/> COMPLEMENTARE DEL PAESAGGIO
Elementi architettonici significativi <input type="checkbox"/> Archi-Volte <input type="checkbox"/> Murature <input type="checkbox"/> Colonne <input type="checkbox"/> Logge <input type="checkbox"/> Portici <input type="checkbox"/> Poggioli <input type="checkbox"/> Portali <input type="checkbox"/> Infissi <input type="checkbox"/> Davanzali <input type="checkbox"/> Contorni-Stipiti <input type="checkbox"/> Zoccolatura <input type="checkbox"/> Parapetti <input type="checkbox"/> Cortili antichi <input type="checkbox"/> Gronde <input type="checkbox"/> Inferriate <input type="checkbox"/> Coperture <input type="checkbox"/> Abbaini <input type="checkbox"/> Affreschi <input type="checkbox"/> Decorazioni Pittoriche <input type="checkbox"/> Decorazioni <input type="checkbox"/> Intonaco <input type="checkbox"/> Tinteggiature	Interventi ammessi come da N.T.A. <input type="checkbox"/> Interventi 1 livello <input type="checkbox"/> Interventi 2 livello <input type="checkbox"/> Interventi 3 livello <input checked="" type="checkbox"/> Interventi 4 livello <input type="checkbox"/> Interventi 5 livello <input type="checkbox"/> Interventi 6 livello <input checked="" type="checkbox"/> Piano attuativo <input type="checkbox"/> Possibilità di coibentazione esterna tramite tecnica a cappotto

Note e prescrizioni aggiuntive:
Si prescrive la rivisitazione delle formetrie con rapporti L/H secondo le esistenti storiche. L'eventuale coibentazione esterna non dovrà alterare o coprire le banchine.





SCHEDA DI ANALISI E PROGETTO DI TUTELA DEI NUCLEI DI ANTICA FORMAZIONE


Allegato al Piano delle Regole per il recupero, la tutela e la valorizzazione dei nuclei di antica formazione

Località:		Link:	09_16
Indirizzo:	Via Circ. Sera	Civico:	16
Nucleo:	09	Edificio:	16

Dotazione di parcheggi:

Stato di conservazione Coerenza e integrità tipologica <input type="radio"/> INTEGRO <input type="radio"/> RIPRISTINATO <input type="radio"/> TRASFORMATO <input checked="" type="radio"/> AMPLIATO <input type="radio"/> RECENTE Compositivo/Architett. <input type="radio"/> INTEGRO <input type="radio"/> POCO ALTERATO <input type="radio"/> ALTERATO <input type="radio"/> MOLTO ALTERATO <input checked="" type="radio"/> RECENTE	Valore architettonico <input type="radio"/> RILEVANTE <input type="radio"/> BUONO <input type="radio"/> MODESTO <input checked="" type="radio"/> NULLO	Tipo di interesse <input type="radio"/> STORICO <input type="radio"/> ARCHITETTONICO <input type="radio"/> TIPOLOGICO <input type="radio"/> AMBIENTALE / DI CONTESTO <input checked="" type="radio"/> NESSUNO-NEUTRO
Stato di dissesto <input type="radio"/> NUMEROSI DANNI <input type="radio"/> POCHI DANNI <input checked="" type="radio"/> DANNI NON PRESENTI	Rilevanza paesistica <input checked="" type="radio"/> NEGATIVO, CONTRASTANTE <input type="radio"/> NEUTRO O SENZA RILIEVO <input type="radio"/> CARATTERIZZ. DEL PAESAGGIO <input type="radio"/> COMPLEMENTARE DEL PAESAGGIO	
Elementi architettonici significativi <input type="checkbox"/> Archi-Volte <input type="checkbox"/> Murature <input type="checkbox"/> Colonne <input type="checkbox"/> Logge <input type="checkbox"/> Portici <input type="checkbox"/> Poggioli <input type="checkbox"/> Portali <input type="checkbox"/> Infissi <input type="checkbox"/> Davanzali <input type="checkbox"/> Contorni-Stipiti <input type="checkbox"/> Zoccolatura <input type="checkbox"/> Parapetti <input type="checkbox"/> Cortili antichi <input type="checkbox"/> Gronde <input type="checkbox"/> Inferriate <input type="checkbox"/> Coperture <input type="checkbox"/> Abbaini <input type="checkbox"/> Affreschi <input type="checkbox"/> Decorazioni Pittoriche <input type="checkbox"/> Decorazioni <input type="checkbox"/> Intonaco <input type="checkbox"/> Tinteggiature	Interventi ammessi come da N.T.A. <input type="checkbox"/> Interventi 1 livello <input type="checkbox"/> Interventi 2 livello <input type="checkbox"/> Interventi 3 livello <input checked="" type="checkbox"/> Interventi 4 livello <input type="checkbox"/> Interventi 5 livello <input type="checkbox"/> Interventi 6 livello <input checked="" type="checkbox"/> Piano attuativo <input checked="" type="radio"/> Possibilità di coibentazione esterna tramite tecnica a cappotto	

Note e prescrizioni aggiuntive:





SCHEDA DI ANALISI E PROGETTO DI TUTELA DEI NUCLEI DI ANTICA FORMAZIONE

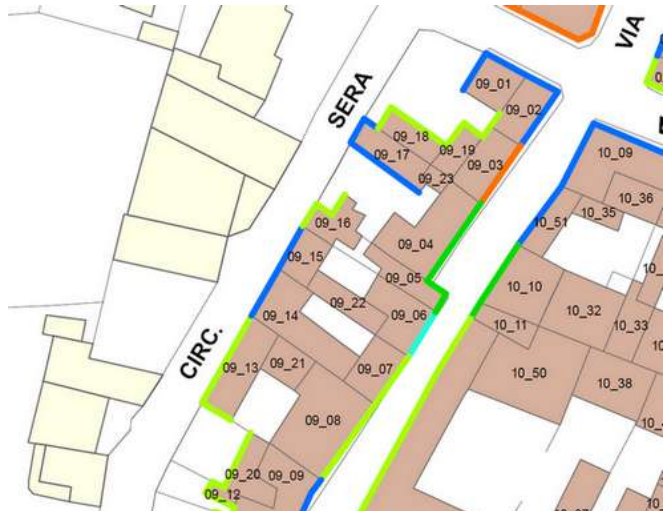
Allegato al Piano delle Regole per il recupero, la tutela e la valorizzazione dei nuclei di antica formazione

Località:	Link: 09_17
Indirizzo: Via Circ. Sera	Civico:
Nucleo: 09	Edificio: 17

Dotazione di parcheggi:

Stato di conservazione	Valore architettonico	Tipo di interesse
Coerenza e integrità tipologica	<input type="radio"/> RILEVANTE <input type="radio"/> BUONO <input checked="" type="radio"/> MODESTO <input type="radio"/> NULLO	<input type="radio"/> STORICO <input type="radio"/> ARCHITETTONICO <input type="radio"/> TIPOLOGICO <input type="radio"/> AMBIENTALE / DI CONTESTO <input checked="" type="radio"/> NESSUNO-NEUTRO
Compositivo/Architett.	Rilevanza paesistica	
<input type="radio"/> INTEGRO <input type="radio"/> RIPRISTINATO <input type="radio"/> TRASFORMATO <input type="radio"/> AMPLIATO <input type="radio"/> RECENTE	<input type="radio"/> NEGATIVO, CONTRASTANTE <input checked="" type="radio"/> NEUTRO O SENZA RILIEVO <input type="radio"/> CARATTERIZZ. DEL PAESAGGIO <input type="radio"/> COMPLEMENTARE DEL PAESAGGIO	
Stato di dissesto	Interventi ammessi come da N.T.A.	
<input type="radio"/> NUMEROSI DANNI <input checked="" type="radio"/> POCHI DANNI	<input type="checkbox"/> Interventi 1 livello <input type="checkbox"/> Interventi 2 livello <input type="checkbox"/> Interventi 3 livello <input checked="" type="checkbox"/> Interventi 4 livello <input type="checkbox"/> Interventi 5 livello <input type="checkbox"/> Interventi 6 livello <input checked="" type="checkbox"/> Piano attuativo <input type="checkbox"/> Possibilità di coibentazione esterna tramite tecnica a cappotto	
Elementi architettonici significativi		
<input type="checkbox"/> Archi-Volte <input checked="" type="checkbox"/> Murature <input type="checkbox"/> Colonne <input type="checkbox"/> Logge <input type="checkbox"/> Portici <input type="checkbox"/> Poggioli <input type="checkbox"/> Portali <input type="checkbox"/> Infissi	<input type="checkbox"/> Davanzali <input checked="" type="checkbox"/> Contorni-Stipiti <input type="checkbox"/> Zoccolatura <input type="checkbox"/> Parapetti <input type="checkbox"/> Cortili antichi <input type="checkbox"/> Gronde <input type="checkbox"/> Inferriate <input type="checkbox"/> Coperture	<input type="checkbox"/> Abbaini <input type="checkbox"/> Affreschi <input type="checkbox"/> Decorazioni Pittoriche <input type="checkbox"/> Decorazioni <input type="checkbox"/> Intonaco <input type="checkbox"/> Tinteggiature

Note e prescrizioni aggiuntive:
In caso di intervento si prescrive la rivisitazione delle forometrie del lato sud-ovest con rapporti L/H secondo le esistenze storiche





SCHEDA DI ANALISI E PROGETTO DI TUTELA DEI NUCLEI DI ANTICA FORMAZIONE

Allegato al Piano delle Regole per il recupero, la tutela e la valorizzazione dei nuclei di antica formazione

Località:	Link: 09_18
Indirizzo: Via Circ. Sera	Civico:
Nucleo: 09 Edificio: 18	

Caratteristiche generali

 EDIFICIO PRINCIPALE
 EDIFICIO PERTINENZIALE

Proprietà

 PRIVATA
 PUBBLICA
 MISTA

Tipologia architettonica

 EDIFICIO A CORTE
 BLOCCO (isolato e non)
 EDIFICIO A SCHIERA/ IN LINEA
 VILLA
 PALAZZO SIGNORILE

Vincoli

 NESSUN VINCOLO
 VINCOLO MONUMENTALE
 VINCOLO PAESISTICO

Epoca storica

	A	B	C
FINO AL 1300	<input type="radio"/>	<input checked="" type="radio"/>	<input checked="" type="radio"/>
DAL 1300 AL 1500	<input type="radio"/>	<input checked="" type="radio"/>	<input checked="" type="radio"/>
DAL 1500 AL 1600	<input type="radio"/>	<input checked="" type="radio"/>	<input checked="" type="radio"/>
DAL 1600 AL 1700	<input type="radio"/>	<input checked="" type="radio"/>	<input checked="" type="radio"/>
DAL 1700 AL 1800	<input type="radio"/>	<input checked="" type="radio"/>	<input checked="" type="radio"/>
DAL 1810 AL 1854	<input type="radio"/>	<input checked="" type="radio"/>	<input checked="" type="radio"/>
DAL 1854 AL 1958	<input checked="" type="radio"/>	<input checked="" type="radio"/>	<input checked="" type="radio"/>
DAL 1958 AL 1970	<input type="radio"/>	<input checked="" type="radio"/>	<input checked="" type="radio"/>
DAL 1970 AL 2006	<input type="radio"/>	<input checked="" type="radio"/>	<input checked="" type="radio"/>
DOPO IL 2006	<input type="radio"/>	<input checked="" type="radio"/>	<input checked="" type="radio"/>

Aree scoperte

 CORTILE
 GIARDINO
 VERDE PRIVATO
 VERDE PUBBLICO
 PARCHEGGIO
 DEPOSITO
 INCOLTO
 NESSUNA

A = Di costruzione

B = Di ricostruzione

C = Di ristrutturazione totale con eventuali ampliamenti e/o addizioni

Destinazione d'uso prevalente

	Int.	P.T.	P.1°	P.2°	P.3°	P.4°	Altro
ACCESSORI RESIDENZA	<input checked="" type="radio"/>	<input type="radio"/>	<input type="radio"/>	<input checked="" type="radio"/>	<input checked="" type="radio"/>	<input checked="" type="radio"/>	<input checked="" type="radio"/>
RESIDENZA	<input checked="" type="radio"/>	<input type="radio"/>	<input checked="" type="radio"/>	<input checked="" type="radio"/>	<input checked="" type="radio"/>	<input checked="" type="radio"/>	<input checked="" type="radio"/>
ATTIVITA' COMMERCIALE	<input checked="" type="radio"/>	<input type="radio"/>	<input type="radio"/>	<input checked="" type="radio"/>	<input checked="" type="radio"/>	<input checked="" type="radio"/>	<input checked="" type="radio"/>
ATTIVITA' DIREZIONALE	<input checked="" type="radio"/>	<input type="radio"/>	<input type="radio"/>	<input checked="" type="radio"/>	<input checked="" type="radio"/>	<input checked="" type="radio"/>	<input checked="" type="radio"/>
STUDI PROFESSIONALI	<input checked="" type="radio"/>	<input type="radio"/>	<input type="radio"/>	<input checked="" type="radio"/>	<input checked="" type="radio"/>	<input checked="" type="radio"/>	<input checked="" type="radio"/>
ARTIGIANALE DI SERVIZIO	<input checked="" type="radio"/>	<input type="radio"/>	<input type="radio"/>	<input checked="" type="radio"/>	<input checked="" type="radio"/>	<input checked="" type="radio"/>	<input checked="" type="radio"/>
AUTORIMESSE	<input checked="" type="radio"/>	<input checked="" type="radio"/>	<input type="radio"/>	<input checked="" type="radio"/>	<input checked="" type="radio"/>	<input checked="" type="radio"/>	<input checked="" type="radio"/>
DEPOSITI	<input checked="" type="radio"/>	<input type="radio"/>	<input type="radio"/>	<input checked="" type="radio"/>	<input checked="" type="radio"/>	<input checked="" type="radio"/>	<input checked="" type="radio"/>
PUBBLICI ESERCIZI	<input checked="" type="radio"/>	<input type="radio"/>	<input type="radio"/>	<input checked="" type="radio"/>	<input checked="" type="radio"/>	<input checked="" type="radio"/>	<input checked="" type="radio"/>
SERVIZIO AGRICOLO	<input checked="" type="radio"/>	<input type="radio"/>	<input type="radio"/>	<input checked="" type="radio"/>	<input checked="" type="radio"/>	<input checked="" type="radio"/>	<input checked="" type="radio"/>
DESTINAZIONE PUBBLICA ISTRUZIONE	<input checked="" type="radio"/>	<input type="radio"/>	<input type="radio"/>	<input checked="" type="radio"/>	<input checked="" type="radio"/>	<input checked="" type="radio"/>	<input checked="" type="radio"/>
DESTINAZIONE PUBBL. CULTURA / SPETTACOLO	<input checked="" type="radio"/>	<input type="radio"/>	<input type="radio"/>	<input checked="" type="radio"/>	<input checked="" type="radio"/>	<input checked="" type="radio"/>	<input checked="" type="radio"/>
DESTINAZIONE PUBBLICA UFFICI PUBBLICI	<input checked="" type="radio"/>	<input type="radio"/>	<input type="radio"/>	<input checked="" type="radio"/>	<input checked="" type="radio"/>	<input checked="" type="radio"/>	<input checked="" type="radio"/>
DESTINAZIONE PUBBLICA CULTO	<input checked="" type="radio"/>	<input type="radio"/>	<input type="radio"/>	<input checked="" type="radio"/>	<input checked="" type="radio"/>	<input checked="" type="radio"/>	<input checked="" type="radio"/>
DESTINAZIONE PUBBLICA SANITA'	<input checked="" type="radio"/>	<input type="radio"/>	<input type="radio"/>	<input checked="" type="radio"/>	<input checked="" type="radio"/>	<input checked="" type="radio"/>	<input checked="" type="radio"/>
DESTINAZIONE PUBBLICA ASSISTENZA	<input checked="" type="radio"/>	<input type="radio"/>	<input type="radio"/>	<input checked="" type="radio"/>	<input checked="" type="radio"/>	<input checked="" type="radio"/>	<input checked="" type="radio"/>
DESTINAZIONE PUBBLICA SICUREZZA	<input checked="" type="radio"/>	<input type="radio"/>	<input type="radio"/>	<input checked="" type="radio"/>	<input checked="" type="radio"/>	<input checked="" type="radio"/>	<input checked="" type="radio"/>
DESTINAZIONE PUBBLICA SPORT	<input checked="" type="radio"/>	<input type="radio"/>	<input type="radio"/>	<input checked="" type="radio"/>	<input checked="" type="radio"/>	<input checked="" type="radio"/>	<input checked="" type="radio"/>



SCHEDA DI ANALISI E PROGETTO DI TUTELA DEI NUCLEI DI ANTICA FORMAZIONE

Allegato al Piano delle Regole per il recupero, la tutela e la valorizzazione dei nuclei di antica formazione

Località:	Link: 09_18
Indirizzo: Via Circ. Sera	Civico:
Nucleo: 09	Edificio: 18

Dotazione di parcheggi:

Stato di conservazione	
Coerenza e integrità tipologica	Compositivo/Architett.
<input checked="" type="radio"/> INTEGRO	<input type="radio"/> INTEGRO
<input type="radio"/> RIPRISTINATO	<input checked="" type="radio"/> POCO ALTERATO
<input type="radio"/> TRASFORMATO	<input type="radio"/> ALTERATO
<input type="radio"/> AMPLIATO	<input type="radio"/> MOLTO ALTERATO
<input type="radio"/> RECENTE	<input type="radio"/> RECENTE

Stato di dissesto

<input type="radio"/> NUMEROSI DANNI	<input checked="" type="radio"/> DANNI NON PRESENTI
<input type="radio"/> POCHI DANNI	

Elementi architettonici significativi

<input type="checkbox"/> Archi-Volte	<input type="checkbox"/> Davanzali	<input type="checkbox"/> Abbaini
<input type="checkbox"/> Murature	<input type="checkbox"/> Contorni-Stipiti	<input type="checkbox"/> Affreschi
<input type="checkbox"/> Colonne	<input type="checkbox"/> Zoccolatura	<input type="checkbox"/> Decorazioni Pittoriche
<input type="checkbox"/> Logge	<input type="checkbox"/> Parapetti	<input type="checkbox"/> Decorazioni
<input type="checkbox"/> Portici	<input type="checkbox"/> Cortili antichi	<input type="checkbox"/> Intonaco
<input type="checkbox"/> Poggioli	<input type="checkbox"/> Gronde	<input type="checkbox"/> Tinteggiature
<input type="checkbox"/> Portali	<input type="checkbox"/> Inferriate	
<input type="checkbox"/> Infissi	<input type="checkbox"/> Coperture	

Valore architettonico	Tipo di interesse
<input type="radio"/> RILEVANTE	<input type="radio"/> STORICO
<input type="radio"/> BUONO	<input type="radio"/> ARCHITETTONICO
<input checked="" type="radio"/> MODESTO	<input type="radio"/> TIPOLOGICO
<input type="radio"/> NULLO	<input type="radio"/> AMBIENTALE / DI CONTESTO
	<input checked="" type="radio"/> NESSUNO-NEUTRO

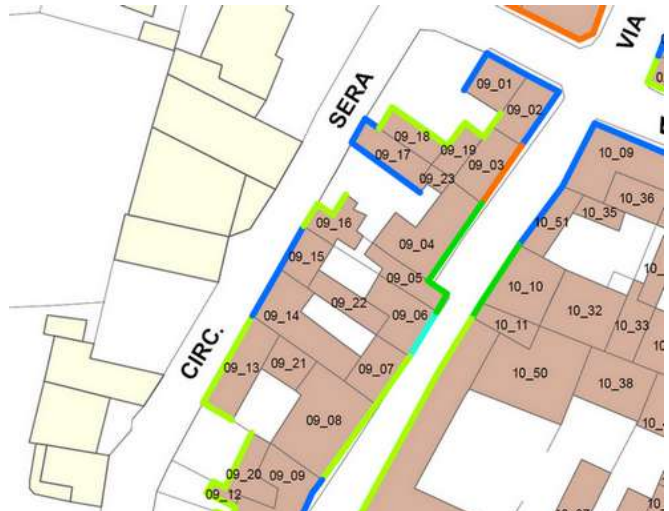
Rilevanza paesistica

<input type="radio"/> NEGATIVO, CONTRASTANTE	<input type="radio"/> CARATTERIZZ. DEL PAESAGGIO
<input checked="" type="radio"/> NEUTRO O SENZA RILIEVO	<input type="radio"/> COMPLEMENTARE DEL PAESAGGIO

Interventi ammessi come da N.T.A.

<input type="checkbox"/> Interventi 1 livello	<input type="checkbox"/> Interventi 5 livello
<input type="checkbox"/> Interventi 2 livello	<input type="checkbox"/> Interventi 6 livello
<input type="checkbox"/> Interventi 3 livello	<input checked="" type="checkbox"/> Piano attuativo
<input checked="" type="checkbox"/> Interventi 4 livello	<input checked="" type="radio"/> Possibilità di coibentazione esterna tramite tecnica a cappotto

Note e prescrizioni aggiuntive:





SCHEDA DI ANALISI E PROGETTO DI TUTELA DEI NUCLEI DI ANTICA FORMAZIONE

Allegato al Piano delle Regole per il recupero, la tutela e la valorizzazione dei nuclei di antica formazione

Località:	Link: 09_19
Indirizzo: Via Circ. Sera	Civico:
Nucleo: 09 Edificio: 19	

Caratteristiche generali

 EDIFICIO PRINCIPALE
 EDIFICIO PERTINENZIALE

Proprietà

 PRIVATA
 PUBBLICA
 MISTA

Tipologia architettonica

 EDIFICIO A CORTE
 BLOCCO (isolato e non)
 EDIFICIO A SCHIERA/ IN LINEA
 VILLA
 PALAZZO SIGNORILE

Vincoli

 NESSUN VINCOLO
 VINCOLO MONUMENTALE
 VINCOLO PAESISTICO

Epoca storica

	A	B	C
FINO AL 1300	<input type="radio"/>	<input checked="" type="radio"/>	<input checked="" type="radio"/>
DAL 1300 AL 1500	<input type="radio"/>	<input checked="" type="radio"/>	<input checked="" type="radio"/>
DAL 1500 AL 1600	<input type="radio"/>	<input checked="" type="radio"/>	<input checked="" type="radio"/>
DAL 1600 AL 1700	<input type="radio"/>	<input checked="" type="radio"/>	<input checked="" type="radio"/>
DAL 1700 AL 1800	<input type="radio"/>	<input checked="" type="radio"/>	<input checked="" type="radio"/>
DAL 1810 AL 1854	<input type="radio"/>	<input checked="" type="radio"/>	<input checked="" type="radio"/>
DAL 1854 AL 1958	<input checked="" type="radio"/>	<input checked="" type="radio"/>	<input checked="" type="radio"/>
DAL 1958 AL 1970	<input type="radio"/>	<input checked="" type="radio"/>	<input checked="" type="radio"/>
DAL 1970 AL 2006	<input type="radio"/>	<input checked="" type="radio"/>	<input checked="" type="radio"/>
DOPO IL 2006	<input type="radio"/>	<input checked="" type="radio"/>	<input checked="" type="radio"/>

Aree scoperte

 CORTILE
 GIARDINO
 VERDE PRIVATO
 VERDE PUBBLICO
 PARCHEGGIO
 DEPOSITO
 INCOLTO
 NESSUNA

A = Di costruzione

B = Di ricostruzione

C = Di ristrutturazione totale con eventuali ampliamenti e/o addizioni

Destinazione d'uso prevalente

	Int.	P.T.	P.1°	P.2°	P.3°	P.4°	Altro
ACCESSORI RESIDENZA	<input checked="" type="radio"/>	<input type="radio"/>	<input type="radio"/>	<input checked="" type="radio"/>	<input checked="" type="radio"/>	<input checked="" type="radio"/>	<input checked="" type="radio"/>
RESIDENZA	<input checked="" type="radio"/>	<input checked="" type="radio"/>	<input checked="" type="radio"/>	<input checked="" type="radio"/>	<input checked="" type="radio"/>	<input checked="" type="radio"/>	<input checked="" type="radio"/>
ATTIVITA' COMMERCIALE	<input checked="" type="radio"/>	<input type="radio"/>	<input type="radio"/>	<input checked="" type="radio"/>	<input checked="" type="radio"/>	<input checked="" type="radio"/>	<input checked="" type="radio"/>
ATTIVITA' DIREZIONALE	<input checked="" type="radio"/>	<input type="radio"/>	<input type="radio"/>	<input checked="" type="radio"/>	<input checked="" type="radio"/>	<input checked="" type="radio"/>	<input checked="" type="radio"/>
STUDI PROFESSIONALI	<input checked="" type="radio"/>	<input type="radio"/>	<input type="radio"/>	<input checked="" type="radio"/>	<input checked="" type="radio"/>	<input checked="" type="radio"/>	<input checked="" type="radio"/>
ARTIGIANALE DI SERVIZIO	<input checked="" type="radio"/>	<input type="radio"/>	<input type="radio"/>	<input checked="" type="radio"/>	<input checked="" type="radio"/>	<input checked="" type="radio"/>	<input checked="" type="radio"/>
AUTORIMESSE	<input checked="" type="radio"/>	<input type="radio"/>	<input type="radio"/>	<input checked="" type="radio"/>	<input checked="" type="radio"/>	<input checked="" type="radio"/>	<input checked="" type="radio"/>
DEPOSITI	<input checked="" type="radio"/>	<input type="radio"/>	<input type="radio"/>	<input checked="" type="radio"/>	<input checked="" type="radio"/>	<input checked="" type="radio"/>	<input checked="" type="radio"/>
PUBBLICI ESERCIZI	<input checked="" type="radio"/>	<input type="radio"/>	<input type="radio"/>	<input checked="" type="radio"/>	<input checked="" type="radio"/>	<input checked="" type="radio"/>	<input checked="" type="radio"/>
SERVIZIO AGRICOLO	<input checked="" type="radio"/>	<input type="radio"/>	<input type="radio"/>	<input checked="" type="radio"/>	<input checked="" type="radio"/>	<input checked="" type="radio"/>	<input checked="" type="radio"/>
DESTINAZIONE PUBBLICA ISTRUZIONE	<input checked="" type="radio"/>	<input type="radio"/>	<input type="radio"/>	<input checked="" type="radio"/>	<input checked="" type="radio"/>	<input checked="" type="radio"/>	<input checked="" type="radio"/>
DESTINAZIONE PUBBL. CULTURA / SPETTACOLO	<input checked="" type="radio"/>	<input type="radio"/>	<input type="radio"/>	<input checked="" type="radio"/>	<input checked="" type="radio"/>	<input checked="" type="radio"/>	<input checked="" type="radio"/>
DESTINAZIONE PUBBLICA UFFICI PUBBLICI	<input checked="" type="radio"/>	<input type="radio"/>	<input type="radio"/>	<input checked="" type="radio"/>	<input checked="" type="radio"/>	<input checked="" type="radio"/>	<input checked="" type="radio"/>
DESTINAZIONE PUBBLICA CULTO	<input checked="" type="radio"/>	<input type="radio"/>	<input type="radio"/>	<input checked="" type="radio"/>	<input checked="" type="radio"/>	<input checked="" type="radio"/>	<input checked="" type="radio"/>
DESTINAZIONE PUBBLICA SANITA'	<input checked="" type="radio"/>	<input type="radio"/>	<input type="radio"/>	<input checked="" type="radio"/>	<input checked="" type="radio"/>	<input checked="" type="radio"/>	<input checked="" type="radio"/>
DESTINAZIONE PUBBLICA ASSISTENZA	<input checked="" type="radio"/>	<input type="radio"/>	<input type="radio"/>	<input checked="" type="radio"/>	<input checked="" type="radio"/>	<input checked="" type="radio"/>	<input checked="" type="radio"/>
DESTINAZIONE PUBBLICA SICUREZZA	<input checked="" type="radio"/>	<input type="radio"/>	<input type="radio"/>	<input checked="" type="radio"/>	<input checked="" type="radio"/>	<input checked="" type="radio"/>	<input checked="" type="radio"/>
DESTINAZIONE PUBBLICA SPORT	<input checked="" type="radio"/>	<input type="radio"/>	<input type="radio"/>	<input checked="" type="radio"/>	<input checked="" type="radio"/>	<input checked="" type="radio"/>	<input checked="" type="radio"/>



SCHEDA DI ANALISI E PROGETTO DI TUTELA DEI NUCLEI DI ANTICA FORMAZIONE

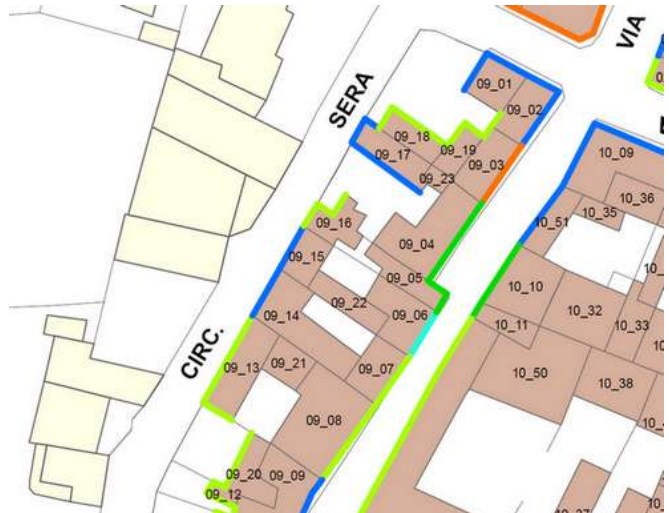
Allegato al Piano delle Regole per il recupero, la tutela e la valorizzazione dei nuclei di antica formazione

Località:	Link: 09_19
Indirizzo: Via Circ. Sera	Civico:
Nucleo: 09 Edificio: 19	

Dotazione di parcheggi:

Stato di conservazione Coerenza e integrità tipologica <input checked="" type="radio"/> INTEGRO <input type="radio"/> RIPRISTINATO <input type="radio"/> TRASFORMATO <input type="radio"/> AMPLIATO <input type="radio"/> RECENTE Compositivo/Architett. <input type="radio"/> INTEGRO <input type="radio"/> POCO ALTERATO <input checked="" type="radio"/> ALTERATO <input type="radio"/> MOLTO ALTERATO <input type="radio"/> RECENTE	Valore architettonico <input type="radio"/> RILEVANTE <input type="radio"/> BUONO <input checked="" type="radio"/> MODESTO <input type="radio"/> NULLO Tipo di interesse <input type="radio"/> STORICO <input type="radio"/> ARCHITETTONICO <input type="radio"/> TIPOLOGICO <input type="radio"/> AMBIENTALE / DI CONTESTO <input checked="" type="radio"/> NESSUNO-NEUTRO
Stato di dissesto <input type="radio"/> NUMEROSI DANNI <input type="radio"/> POCHI DANNI <input checked="" type="radio"/> DANNI NON PRESENTI	Rilevanza paesistica <input type="radio"/> NEGATIVO, CONTRASTANTE <input checked="" type="radio"/> NEUTRO O SENZA RILIEVO <input type="radio"/> CARATTERIZZ. DEL PAESAGGIO <input type="radio"/> COMPLEMENTARE DEL PAESAGGIO
Elementi architettonici significativi <input type="checkbox"/> Archi-Volte <input type="checkbox"/> Murature <input type="checkbox"/> Colonne <input type="checkbox"/> Logge <input type="checkbox"/> Portici <input type="checkbox"/> Poggioli <input type="checkbox"/> Portali <input type="checkbox"/> Infissi <input type="checkbox"/> Davanzali <input type="checkbox"/> Contorni-Stipiti <input type="checkbox"/> Zoccolatura <input type="checkbox"/> Parapetti <input type="checkbox"/> Cortili antichi <input type="checkbox"/> Gronde <input type="checkbox"/> Inferriate <input type="checkbox"/> Coperture <input type="checkbox"/> Abbaini <input type="checkbox"/> Affreschi <input type="checkbox"/> Decorazioni Pittoriche <input type="checkbox"/> Decorazioni <input type="checkbox"/> Intonaco <input type="checkbox"/> Tinteggiature	Interventi ammessi come da N.T.A. <input type="checkbox"/> Interventi 1 livello <input type="checkbox"/> Interventi 2 livello <input type="checkbox"/> Interventi 3 livello <input checked="" type="checkbox"/> Interventi 4 livello <input type="checkbox"/> Interventi 5 livello <input type="checkbox"/> Interventi 6 livello <input checked="" type="checkbox"/> Piano attuativo <input checked="" type="radio"/> Possibilità di coibentazione esterna tramite tecnica a cappotto

Note e prescrizioni aggiuntive:





SCHEDA DI ANALISI E PROGETTO DI TUTELA DEI NUCLEI DI ANTICA FORMAZIONE

Allegato al Piano delle Regole per il recupero, la tutela e la valorizzazione dei nuclei di antica formazione

Località:	Link: 09_20
Indirizzo: Via Circ. Sera	Civico:
Nucleo: 09 Edificio: 20	

Caratteristiche generali

 EDIFICIO PRINCIPALE
 EDIFICIO PERTINENZIALE

Proprietà

 PRIVATA
 PUBBLICA
 MISTA

Tipologia architettonica

 EDIFICIO A CORTE
 BLOCCO (isolato e non)
 EDIFICIO A SCHIERA/ IN LINEA
 VILLA
 PALAZZO SIGNORILE

Vincoli

 NESSUN VINCOLO
 VINCOLO MONUMENTALE
 VINCOLO PAESISTICO

Epoca storica

	A	B	C
FINO AL 1300	<input type="radio"/>	<input checked="" type="radio"/>	<input type="radio"/>
DAL 1300 AL 1500	<input type="radio"/>	<input checked="" type="radio"/>	<input type="radio"/>
DAL 1500 AL 1600	<input type="radio"/>	<input checked="" type="radio"/>	<input type="radio"/>
DAL 1600 AL 1700	<input type="radio"/>	<input checked="" type="radio"/>	<input type="radio"/>
DAL 1700 AL 1800	<input type="radio"/>	<input checked="" type="radio"/>	<input type="radio"/>
DAL 1810 AL 1854	<input type="radio"/>	<input checked="" type="radio"/>	<input type="radio"/>
DAL 1854 AL 1958	<input checked="" type="radio"/>	<input checked="" type="radio"/>	<input type="radio"/>
DAL 1958 AL 1970	<input type="radio"/>	<input checked="" type="radio"/>	<input checked="" type="radio"/>
DAL 1970 AL 2006	<input type="radio"/>	<input checked="" type="radio"/>	<input type="radio"/>
DOPO IL 2006	<input type="radio"/>	<input checked="" type="radio"/>	<input type="radio"/>

Aree scoperte

 CORTILE
 GIARDINO
 VERDE PRIVATO
 VERDE PUBBLICO
 PARCHEGGIO
 DEPOSITO
 INCOLTO
 NESSUNA

A = Di costruzione

B = Di ricostruzione

C = Di ristrutturazione totale con eventuali ampliamenti e/o addizioni

Destinazione d'uso prevalente

	Int.	P.T.	P.1°	P.2°	P.3°	P.4°	Altro
ACCESSORI RESIDENZA	<input checked="" type="radio"/>	<input type="radio"/>	<input type="radio"/>	<input checked="" type="radio"/>	<input checked="" type="radio"/>	<input checked="" type="radio"/>	<input checked="" type="radio"/>
RESIDENZA	<input checked="" type="radio"/>	<input checked="" type="radio"/>	<input checked="" type="radio"/>	<input type="radio"/>	<input checked="" type="radio"/>	<input checked="" type="radio"/>	<input checked="" type="radio"/>
ATTIVITA' COMMERCIALE	<input checked="" type="radio"/>	<input type="radio"/>	<input type="radio"/>	<input type="radio"/>	<input checked="" type="radio"/>	<input checked="" type="radio"/>	<input checked="" type="radio"/>
ATTIVITA' DIREZIONALE	<input checked="" type="radio"/>	<input type="radio"/>	<input type="radio"/>	<input type="radio"/>	<input checked="" type="radio"/>	<input checked="" type="radio"/>	<input checked="" type="radio"/>
STUDI PROFESSIONALI	<input checked="" type="radio"/>	<input type="radio"/>	<input type="radio"/>	<input type="radio"/>	<input checked="" type="radio"/>	<input checked="" type="radio"/>	<input checked="" type="radio"/>
ARTIGIANALE DI SERVIZIO	<input checked="" type="radio"/>	<input type="radio"/>	<input type="radio"/>	<input type="radio"/>	<input checked="" type="radio"/>	<input checked="" type="radio"/>	<input checked="" type="radio"/>
AUTORIMESSE	<input checked="" type="radio"/>	<input type="radio"/>	<input type="radio"/>	<input type="radio"/>	<input checked="" type="radio"/>	<input checked="" type="radio"/>	<input checked="" type="radio"/>
DEPOSITI	<input checked="" type="radio"/>	<input type="radio"/>	<input type="radio"/>	<input type="radio"/>	<input checked="" type="radio"/>	<input checked="" type="radio"/>	<input checked="" type="radio"/>
PUBBLICI ESERCIZI	<input checked="" type="radio"/>	<input type="radio"/>	<input type="radio"/>	<input type="radio"/>	<input checked="" type="radio"/>	<input checked="" type="radio"/>	<input checked="" type="radio"/>
SERVIZIO AGRICOLO	<input checked="" type="radio"/>	<input type="radio"/>	<input type="radio"/>	<input type="radio"/>	<input checked="" type="radio"/>	<input checked="" type="radio"/>	<input checked="" type="radio"/>
DESTINAZIONE PUBBLICA ISTRUZIONE	<input checked="" type="radio"/>	<input type="radio"/>	<input type="radio"/>	<input type="radio"/>	<input checked="" type="radio"/>	<input checked="" type="radio"/>	<input checked="" type="radio"/>
DESTINAZIONE PUBBL. CULTURA / SPETTACOLO	<input checked="" type="radio"/>	<input type="radio"/>	<input type="radio"/>	<input type="radio"/>	<input checked="" type="radio"/>	<input checked="" type="radio"/>	<input checked="" type="radio"/>
DESTINAZIONE PUBBLICA UFFICI PUBBLICI	<input checked="" type="radio"/>	<input type="radio"/>	<input type="radio"/>	<input type="radio"/>	<input checked="" type="radio"/>	<input checked="" type="radio"/>	<input checked="" type="radio"/>
DESTINAZIONE PUBBLICA CULTO	<input checked="" type="radio"/>	<input type="radio"/>	<input type="radio"/>	<input type="radio"/>	<input checked="" type="radio"/>	<input checked="" type="radio"/>	<input checked="" type="radio"/>
DESTINAZIONE PUBBLICA SANITA'	<input checked="" type="radio"/>	<input type="radio"/>	<input type="radio"/>	<input type="radio"/>	<input checked="" type="radio"/>	<input checked="" type="radio"/>	<input checked="" type="radio"/>
DESTINAZIONE PUBBLICA ASSISTENZA	<input checked="" type="radio"/>	<input type="radio"/>	<input type="radio"/>	<input type="radio"/>	<input checked="" type="radio"/>	<input checked="" type="radio"/>	<input checked="" type="radio"/>
DESTINAZIONE PUBBLICA SICUREZZA	<input checked="" type="radio"/>	<input type="radio"/>	<input type="radio"/>	<input type="radio"/>	<input checked="" type="radio"/>	<input checked="" type="radio"/>	<input checked="" type="radio"/>
DESTINAZIONE PUBBLICA SPORT	<input checked="" type="radio"/>	<input type="radio"/>	<input type="radio"/>	<input type="radio"/>	<input checked="" type="radio"/>	<input checked="" type="radio"/>	<input checked="" type="radio"/>



SCHEDA DI ANALISI E PROGETTO DI TUTELA DEI NUCLEI DI ANTICA FORMAZIONE

Allegato al Piano delle Regole per il recupero, la tutela e la valorizzazione dei nuclei di antica formazione

Località:	Link: 09_20
Indirizzo: Via Circ. Sera	Civico:
Nucleo: 09	Edificio: 20

Dotazione di parcheggi:

Stato di conservazione Coerenza e integrità tipologica <input checked="" type="radio"/> INTEGRO <input type="radio"/> RIPRISTINATO <input type="radio"/> TRASFORMATO <input type="radio"/> AMPLIATO <input type="radio"/> RECENTE Compositivo/Architett. <input type="radio"/> INTEGRO <input checked="" type="radio"/> POCO ALTERATO <input type="radio"/> ALTERATO <input type="radio"/> MOLTO ALTERATO <input type="radio"/> RECENTE	Valore architettonico <input type="radio"/> RILEVANTE <input type="radio"/> BUONO <input checked="" type="radio"/> MODESTO <input type="radio"/> NULLO	Tipo di interesse <input type="radio"/> STORICO <input type="radio"/> ARCHITETTONICO <input type="radio"/> TIPOLOGICO <input type="radio"/> AMBIENTALE / DI CONTESTO <input checked="" type="radio"/> NESSUNO-NEUTRO
Stato di dissesto <input type="radio"/> NUMEROSI DANNI <input type="radio"/> POCHI DANNI <input checked="" type="radio"/> DANNI NON PRESENTI	Rilevanza paesistica <input type="radio"/> NEGATIVO, CONTRASTANTE <input checked="" type="radio"/> NEUTRO O SENZA RILIEVO <input type="radio"/> CARATTERIZZ. DEL PAESAGGIO <input type="radio"/> COMPLEMENTARE DEL PAESAGGIO	
Elementi architettonici significativi <input type="checkbox"/> Archi-Volte <input type="checkbox"/> Murature <input type="checkbox"/> Colonne <input type="checkbox"/> Logge <input type="checkbox"/> Portici <input type="checkbox"/> Poggioli <input type="checkbox"/> Portali <input type="checkbox"/> Infissi <input type="checkbox"/> Davanzali <input type="checkbox"/> Contorni-Stipiti <input type="checkbox"/> Zoccolatura <input type="checkbox"/> Parapetti <input type="checkbox"/> Cortili antichi <input type="checkbox"/> Gronde <input type="checkbox"/> Inferriate <input type="checkbox"/> Coperture <input type="checkbox"/> Abbaini <input type="checkbox"/> Affreschi <input type="checkbox"/> Decorazioni Pittoriche <input type="checkbox"/> Decorazioni <input type="checkbox"/> Intonaco <input type="checkbox"/> Tinteggiature	Interventi ammessi come da N.T.A. <input type="checkbox"/> Interventi 1 livello <input type="checkbox"/> Interventi 2 livello <input type="checkbox"/> Interventi 3 livello <input checked="" type="checkbox"/> Interventi 4 livello <input type="checkbox"/> Interventi 5 livello <input type="checkbox"/> Interventi 6 livello <input type="checkbox"/> Piano attuativo <input checked="" type="radio"/> Possibilità di coibentazione esterna tramite tecnica a cappotto	

Note e prescrizioni aggiuntive:
L'eventuale coibentazione esterna non dovrà alterare o coprire gli elementi architettonici significativi.





SCHEDA DI ANALISI E PROGETTO DI TUTELA DEI NUCLEI DI ANTICA FORMAZIONE

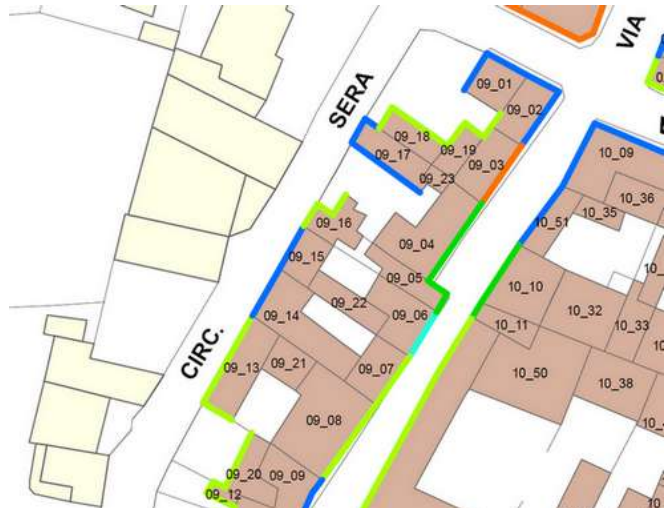
Allegato al Piano delle Regole per il recupero, la tutela e la valorizzazione dei nuclei di antica formazione

Località:	Link: 09_21
Indirizzo: Via Circ. Sera	Civico:
Nucleo: 09	Edificio: 21

Dotazione di parcheggi:

Stato di conservazione Coerenza e integrità tipologica <input type="radio"/> INTEGRO <input type="radio"/> RIPRISTINATO <input checked="" type="radio"/> TRASFORMATO <input type="radio"/> AMPLIATO <input type="radio"/> RECENTE Compositivo/Architett. <input type="radio"/> INTEGRO <input type="radio"/> POCO ALTERATO <input type="radio"/> ALTERATO <input checked="" type="radio"/> MOLTO ALTERATO <input type="radio"/> RECENTE	Valore architettonico <input type="radio"/> RILEVANTE <input type="radio"/> BUONO <input type="radio"/> MODESTO <input checked="" type="radio"/> NULLO Tipo di interesse <input type="radio"/> STORICO <input type="radio"/> ARCHITETTONICO <input type="radio"/> TIPOLOGICO <input type="radio"/> AMBIENTALE / DI CONTESTO <input checked="" type="radio"/> NESSUNO-NEUTRO
Stato di dissesto <input type="radio"/> NUMEROSI DANNI <input type="radio"/> POCHI DANNI <input checked="" type="radio"/> DANNI NON PRESENTI	Rilevanza paesistica <input type="radio"/> NEGATIVO, CONTRASTANTE <input checked="" type="radio"/> NEUTRO O SENZA RILIEVO <input type="radio"/> CARATTERIZZ. DEL PAESAGGIO <input type="radio"/> COMPLEMENTARE DEL PAESAGGIO
Elementi architettonici significativi <input type="checkbox"/> Archi-Volte <input type="checkbox"/> Murature <input type="checkbox"/> Colonne <input type="checkbox"/> Logge <input type="checkbox"/> Portici <input type="checkbox"/> Poggioli <input type="checkbox"/> Portali <input type="checkbox"/> Infissi <input type="checkbox"/> Davanzali <input type="checkbox"/> Contorni-Stipiti <input type="checkbox"/> Zoccolatura <input type="checkbox"/> Parapetti <input type="checkbox"/> Cortili antichi <input type="checkbox"/> Gronde <input type="checkbox"/> Inferriate <input type="checkbox"/> Coperture <input type="checkbox"/> Abbaini <input type="checkbox"/> Affreschi <input type="checkbox"/> Decorazioni Pittoriche <input type="checkbox"/> Decorazioni <input type="checkbox"/> Intonaco <input type="checkbox"/> Tinteggiature	Interventi ammessi come da N.T.A. <input type="checkbox"/> Interventi 1 livello <input type="checkbox"/> Interventi 2 livello <input type="checkbox"/> Interventi 3 livello <input checked="" type="checkbox"/> Interventi 4 livello <input type="checkbox"/> Interventi 5 livello <input type="checkbox"/> Interventi 6 livello <input checked="" type="checkbox"/> Piano attuativo <input checked="" type="radio"/> Possibilità di coibentazione esterna tramite tecnica a cappotto

Note e prescrizioni aggiuntive:
In caso di intervento si prescrive l'eliminazione con eventuale sostituzione della tettoia sovrastante l'immobile analizzato, con materiali consoni al Nucleo di Antica Formazione.





SCHEDA DI ANALISI E PROGETTO DI TUTELA DEI NUCLEI DI ANTICA FORMAZIONE

Allegato al Piano delle Regole per il recupero, la tutela e la valorizzazione dei nuclei di antica formazione

Località:	Link: 09_22
Indirizzo: Via Circ. Sera	Civico:
Nucleo: 09	Edificio: 22

Dotazione di parcheggi:

Stato di conservazione	
Coerenza e integrità tipologica	Compositivo/Architett.
<input type="radio"/> INTEGRO	<input type="radio"/> INTEGRO
<input type="radio"/> RIPRISTINATO	<input type="radio"/> POCO ALTERATO
<input type="radio"/> TRASFORMATO	<input type="radio"/> ALTERATO
<input type="radio"/> AMPLIATO	<input type="radio"/> MOLTO ALTERATO
<input checked="" type="radio"/> RECENTE	<input checked="" type="radio"/> RECENTE

Stato di dissesto	
<input type="radio"/> NUMEROSI DANNI	<input checked="" type="radio"/> DANNI NON PRESENTI
<input type="radio"/> POCHI DANNI	

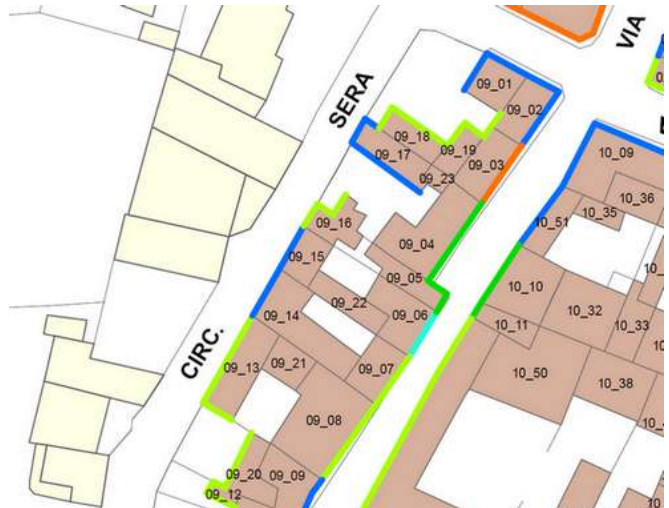

Elementi architettonici significativi		
<input type="checkbox"/> Archi-Volte	<input type="checkbox"/> Davanzali	<input type="checkbox"/> Abbaini
<input type="checkbox"/> Murature	<input type="checkbox"/> Contorni-Stipiti	<input type="checkbox"/> Affreschi
<input type="checkbox"/> Colonne	<input type="checkbox"/> Zoccolatura	<input type="checkbox"/> Decorazioni Pittoriche
<input type="checkbox"/> Logge	<input type="checkbox"/> Parapetti	<input type="checkbox"/> Decorazioni
<input type="checkbox"/> Portici	<input type="checkbox"/> Cortili antichi	<input type="checkbox"/> Intonaco
<input type="checkbox"/> Poggioli	<input type="checkbox"/> Gronde	<input type="checkbox"/> Tinteggiature
<input type="checkbox"/> Portali	<input type="checkbox"/> Inferriate	
<input type="checkbox"/> Infissi	<input type="checkbox"/> Coperture	

Valore architettonico	Tipo di interesse
<input type="radio"/> RILEVANTE	<input type="radio"/> STORICO
<input type="radio"/> BUONO	<input type="radio"/> ARCHITETTONICO
<input type="radio"/> MODESTO	<input type="radio"/> TIPOLOGICO
<input checked="" type="radio"/> NULLO	<input type="radio"/> AMBIENTALE / DI CONTESTO
	<input checked="" type="radio"/> NESSUNO-NEUTRO

Rilevanza paesistica	
<input type="radio"/> NEGATIVO, CONTRASTANTE	<input type="radio"/> CARATTERIZZ. DEL PAESAGGIO
<input type="radio"/> NEUTRO O SENZA RILIEVO	<input checked="" type="radio"/> COMPLEMENTARE DEL PAESAGGIO

Interventi ammessi come da N.T.A.	
<input type="checkbox"/> Interventi 1 livello	<input type="checkbox"/> Interventi 5 livello
<input type="checkbox"/> Interventi 2 livello	<input type="checkbox"/> Interventi 6 livello
<input type="checkbox"/> Interventi 3 livello	<input checked="" type="checkbox"/> Piano attuativo
<input checked="" type="checkbox"/> Interventi 4 livello	<input type="checkbox"/> Possibilità di coibentazione esterna tramite tecnica a cappotto

Note e prescrizioni aggiuntive:





SCHEDA DI ANALISI E PROGETTO DI TUTELA DEI NUCLEI DI ANTICA FORMAZIONE

Allegato al Piano delle Regole per il recupero, la tutela e la valorizzazione dei nuclei di antica formazione

Località:	Link: 09_23
Indirizzo: Via Circ. Sera	Civico:
Nucleo: 09 Edificio: 23	

Caratteristiche generali

 EDIFICIO PRINCIPALE
 EDIFICIO PERTINENZIALE

Proprietà

 PRIVATA
 PUBBLICA
 MISTA

Tipologia architettonica

 EDIFICIO A CORTE
 BLOCCO (isolato e non)
 EDIFICIO A SCHIERA/ IN LINEA
 VILLA
 PALAZZO SIGNORILE

Vincoli

 NESSUN VINCOLO
 VINCOLO MONUMENTALE
 VINCOLO PAESISTICO

Epoca storica

	A	B	C
FINO AL 1300	<input type="radio"/>	<input checked="" type="radio"/>	<input checked="" type="radio"/>
DAL 1300 AL 1500	<input type="radio"/>	<input checked="" type="radio"/>	<input checked="" type="radio"/>
DAL 1500 AL 1600	<input type="radio"/>	<input checked="" type="radio"/>	<input checked="" type="radio"/>
DAL 1600 AL 1700	<input type="radio"/>	<input checked="" type="radio"/>	<input checked="" type="radio"/>
DAL 1700 AL 1800	<input type="radio"/>	<input checked="" type="radio"/>	<input checked="" type="radio"/>
DAL 1810 AL 1854	<input type="radio"/>	<input checked="" type="radio"/>	<input checked="" type="radio"/>
DAL 1854 AL 1958	<input type="radio"/>	<input checked="" type="radio"/>	<input checked="" type="radio"/>
DAL 1958 AL 1970	<input checked="" type="radio"/>	<input checked="" type="radio"/>	<input checked="" type="radio"/>
DAL 1970 AL 2006	<input type="radio"/>	<input checked="" type="radio"/>	<input checked="" type="radio"/>
DOPO IL 2006	<input type="radio"/>	<input checked="" type="radio"/>	<input checked="" type="radio"/>

Aree scoperte

 CORTILE
 GIARDINO
 VERDE PRIVATO
 VERDE PUBBLICO
 PARCHEGGIO
 DEPOSITO
 INCOLTO
 NESSUNA

A = Di costruzione

B = Di ricostruzione

C = Di ristrutturazione totale con eventuali ampliamenti e/o addizioni

Destinazione d'uso prevalente

	Int.	P.T.	P.1°	P.2°	P.3°	P.4°	Altro
ACCESSORI RESIDENZA	<input checked="" type="radio"/>	<input type="radio"/>	<input type="radio"/>	<input type="radio"/>	<input checked="" type="radio"/>	<input checked="" type="radio"/>	<input checked="" type="radio"/>
RESIDENZA	<input checked="" type="radio"/>	<input checked="" type="radio"/>	<input checked="" type="radio"/>	<input checked="" type="radio"/>	<input checked="" type="radio"/>	<input checked="" type="radio"/>	<input checked="" type="radio"/>
ATTIVITA' COMMERCIALE	<input checked="" type="radio"/>	<input type="radio"/>	<input type="radio"/>	<input type="radio"/>	<input checked="" type="radio"/>	<input checked="" type="radio"/>	<input checked="" type="radio"/>
ATTIVITA' DIREZIONALE	<input checked="" type="radio"/>	<input type="radio"/>	<input type="radio"/>	<input type="radio"/>	<input checked="" type="radio"/>	<input checked="" type="radio"/>	<input checked="" type="radio"/>
STUDI PROFESSIONALI	<input checked="" type="radio"/>	<input type="radio"/>	<input type="radio"/>	<input type="radio"/>	<input checked="" type="radio"/>	<input checked="" type="radio"/>	<input checked="" type="radio"/>
ARTIGIANALE DI SERVIZIO	<input checked="" type="radio"/>	<input type="radio"/>	<input type="radio"/>	<input type="radio"/>	<input checked="" type="radio"/>	<input checked="" type="radio"/>	<input checked="" type="radio"/>
AUTORIMESSE	<input checked="" type="radio"/>	<input type="radio"/>	<input type="radio"/>	<input type="radio"/>	<input checked="" type="radio"/>	<input checked="" type="radio"/>	<input checked="" type="radio"/>
DEPOSITI	<input checked="" type="radio"/>	<input type="radio"/>	<input type="radio"/>	<input type="radio"/>	<input checked="" type="radio"/>	<input checked="" type="radio"/>	<input checked="" type="radio"/>
PUBBLICI ESERCIZI	<input checked="" type="radio"/>	<input type="radio"/>	<input type="radio"/>	<input type="radio"/>	<input checked="" type="radio"/>	<input checked="" type="radio"/>	<input checked="" type="radio"/>
SERVIZIO AGRICOLO	<input checked="" type="radio"/>	<input type="radio"/>	<input type="radio"/>	<input type="radio"/>	<input checked="" type="radio"/>	<input checked="" type="radio"/>	<input checked="" type="radio"/>
DESTINAZIONE PUBBLICA ISTRUZIONE	<input checked="" type="radio"/>	<input type="radio"/>	<input type="radio"/>	<input type="radio"/>	<input checked="" type="radio"/>	<input checked="" type="radio"/>	<input checked="" type="radio"/>
DESTINAZIONE PUBBL. CULTURA / SPETTACOLO	<input checked="" type="radio"/>	<input type="radio"/>	<input type="radio"/>	<input type="radio"/>	<input checked="" type="radio"/>	<input checked="" type="radio"/>	<input checked="" type="radio"/>
DESTINAZIONE PUBBLICA UFFICI PUBBLICI	<input checked="" type="radio"/>	<input type="radio"/>	<input type="radio"/>	<input type="radio"/>	<input checked="" type="radio"/>	<input checked="" type="radio"/>	<input checked="" type="radio"/>
DESTINAZIONE PUBBLICA CULTO	<input checked="" type="radio"/>	<input type="radio"/>	<input type="radio"/>	<input type="radio"/>	<input checked="" type="radio"/>	<input checked="" type="radio"/>	<input checked="" type="radio"/>
DESTINAZIONE PUBBLICA SANITA'	<input checked="" type="radio"/>	<input type="radio"/>	<input type="radio"/>	<input type="radio"/>	<input checked="" type="radio"/>	<input checked="" type="radio"/>	<input checked="" type="radio"/>
DESTINAZIONE PUBBLICA ASSISTENZA	<input checked="" type="radio"/>	<input type="radio"/>	<input type="radio"/>	<input type="radio"/>	<input checked="" type="radio"/>	<input checked="" type="radio"/>	<input checked="" type="radio"/>
DESTINAZIONE PUBBLICA SICUREZZA	<input checked="" type="radio"/>	<input type="radio"/>	<input type="radio"/>	<input type="radio"/>	<input checked="" type="radio"/>	<input checked="" type="radio"/>	<input checked="" type="radio"/>
DESTINAZIONE PUBBLICA SPORT	<input checked="" type="radio"/>	<input type="radio"/>	<input type="radio"/>	<input type="radio"/>	<input checked="" type="radio"/>	<input checked="" type="radio"/>	<input checked="" type="radio"/>



SCHEDA DI ANALISI E PROGETTO DI TUTELA DEI NUCLEI DI ANTICA FORMAZIONE

Allegato al Piano delle Regole per il recupero, la tutela e la valorizzazione dei nuclei di antica formazione

Località:	Link: 09_23
Indirizzo: Via Circ. Sera	Civico:
Nucleo: 09 Edificio: 23	

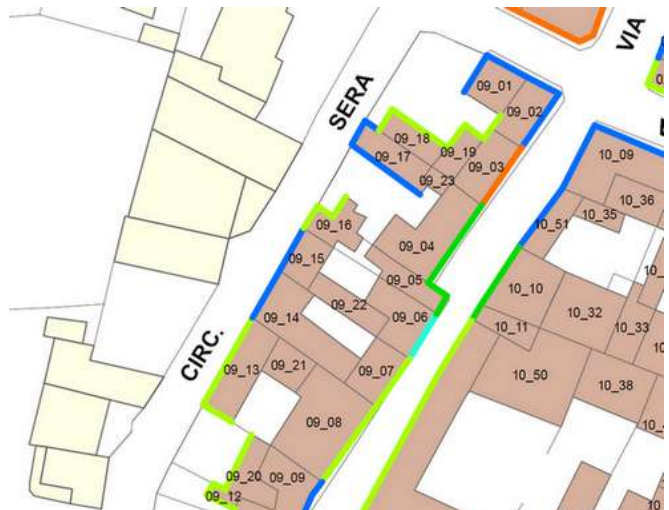
Dotazione di parcheggi:

Stato di conservazione	
Coerenza e integrità tipologica	Compositivo/Architett.
<input checked="" type="radio"/> INTEGRO <input type="radio"/> RIPRISTINATO <input type="radio"/> TRASFORMATO <input type="radio"/> AMPLIATO <input type="radio"/> RECENTE	<input type="radio"/> INTEGRO <input checked="" type="radio"/> POCO ALTERATO <input type="radio"/> ALTERATO <input type="radio"/> MOLTO ALTERATO <input type="radio"/> RECENTE
Stato di dissesto	
<input type="radio"/> NUMEROSI DANNI <input type="radio"/> POCHI DANNI	<input checked="" type="radio"/> DANNI NON PRESENTI
Elementi architettonici significativi	
<input type="checkbox"/> Archi-Volte <input type="checkbox"/> Murature <input type="checkbox"/> Colonne <input type="checkbox"/> Logge <input type="checkbox"/> Portici <input type="checkbox"/> Poggioli <input type="checkbox"/> Portali <input type="checkbox"/> Infissi	<input type="checkbox"/> Davanzali <input type="checkbox"/> Contorni-Stipiti <input type="checkbox"/> Zoccolatura <input type="checkbox"/> Parapetti <input type="checkbox"/> Cortili antichi <input type="checkbox"/> Gronde <input type="checkbox"/> Inferriate <input type="checkbox"/> Coperture
<input type="checkbox"/> Abbaini <input type="checkbox"/> Affreschi <input type="checkbox"/> Decorazioni Pittoriche <input type="checkbox"/> Decorazioni <input type="checkbox"/> Intonaco <input type="checkbox"/> Tinteggiature	

Valore architettonico	Tipo di interesse
<input type="radio"/> RILEVANTE <input type="radio"/> BUONO <input checked="" type="radio"/> MODESTO <input type="radio"/> NULLO	<input type="radio"/> STORICO <input type="radio"/> ARCHITETTONICO <input type="radio"/> TIPOLOGICO <input type="radio"/> AMBIENTALE / DI CONTESTO <input checked="" type="radio"/> NESSUNO-NEUTRO
Rilevanza paesistica	
<input type="radio"/> NEGATIVO, CONTRASTANTE <input checked="" type="radio"/> NEUTRO O SENZA RILIEVO	<input type="radio"/> CARATTERIZZ. DEL PAESAGGIO <input type="radio"/> COMPLEMENTARE DEL PAESAGGIO

Interventi ammessi come da N.T.A.	
<input type="checkbox"/> Interventi 1 livello <input type="checkbox"/> Interventi 2 livello <input type="checkbox"/> Interventi 3 livello <input checked="" type="checkbox"/> Interventi 4 livello	<input type="checkbox"/> Interventi 5 livello <input type="checkbox"/> Interventi 6 livello <input checked="" type="checkbox"/> Piano attuativo <input type="checkbox"/> Possibilità di coibentazione esterna tramite tecnica a cappotto

Note e prescrizioni aggiuntive:





SCHEDA DI ANALISI E PROGETTO DI TUTELA DEI NUCLEI DI ANTICA FORMAZIONE

Allegato al Piano delle Regole per il recupero, la tutela e la valorizzazione dei nuclei di antica formazione

Località:	Link: 10_01
Indirizzo: P.zza XX Settembre	Civico:
Nucleo: 10	Edificio: 01

Caratteristiche generali

 EDIFICIO PRINCIPALE
 EDIFICIO PERTINENZIALE

Proprietà

 PRIVATA
 PUBBLICA
 MISTA

Tipologia architettonica

 EDIFICIO A CORTE
 BLOCCO (isolato e non)
 EDIFICIO A SCHIERA/ IN LINEA
 VILLA
 PALAZZO SIGNORILE

Vincoli

 NESSUN VINCOLO
 VINCOLO MONUMENTALE
 VINCOLO PAESISTICO

Epoca storica

	A	B	C
FINO AL 1300	<input type="radio"/>	<input checked="" type="radio"/>	<input type="radio"/>
DAL 1300 AL 1500	<input type="radio"/>	<input checked="" type="radio"/>	<input type="radio"/>
DAL 1500 AL 1600	<input type="radio"/>	<input checked="" type="radio"/>	<input type="radio"/>
DAL 1600 AL 1700	<input type="radio"/>	<input checked="" type="radio"/>	<input type="radio"/>
DAL 1700 AL 1800	<input type="radio"/>	<input checked="" type="radio"/>	<input type="radio"/>
DAL 1810 AL 1854	<input checked="" type="radio"/>	<input checked="" type="radio"/>	<input type="radio"/>
DAL 1854 AL 1958	<input type="radio"/>	<input checked="" type="radio"/>	<input type="radio"/>
DAL 1958 AL 1970	<input type="radio"/>	<input checked="" type="radio"/>	<input type="radio"/>
DAL 1970 AL 2006	<input type="radio"/>	<input checked="" type="radio"/>	<input checked="" type="radio"/>
DOPO IL 2006	<input type="radio"/>	<input checked="" type="radio"/>	<input type="radio"/>

Aree scoperte

 CORTILE
 GIARDINO
 VERDE PRIVATO
 VERDE PUBBLICO
 PARCHEGGIO
 DEPOSITO
 INCOLTO
 NESSUNA

A = Di costruzione

B = Di ricostruzione

C = Di ristrutturazione totale con eventuali ampliamenti e/o addizioni

Destinazione d'uso prevalente

	Int.	P.T.	P.1°	P.2°	P.3°	P.4°	Altro
ACCESSORI RESIDENZA	<input checked="" type="radio"/>	<input type="radio"/>	<input type="radio"/>	<input checked="" type="radio"/>	<input checked="" type="radio"/>	<input checked="" type="radio"/>	<input checked="" type="radio"/>
RESIDENZA	<input checked="" type="radio"/>	<input type="radio"/>	<input checked="" type="radio"/>	<input checked="" type="radio"/>	<input checked="" type="radio"/>	<input checked="" type="radio"/>	<input checked="" type="radio"/>
ATTIVITA' COMMERCIALE	<input checked="" type="radio"/>	<input type="radio"/>	<input type="radio"/>	<input checked="" type="radio"/>	<input checked="" type="radio"/>	<input checked="" type="radio"/>	<input checked="" type="radio"/>
ATTIVITA' DIREZIONALE	<input checked="" type="radio"/>	<input type="radio"/>	<input type="radio"/>	<input checked="" type="radio"/>	<input checked="" type="radio"/>	<input checked="" type="radio"/>	<input checked="" type="radio"/>
STUDI PROFESSIONALI	<input checked="" type="radio"/>	<input checked="" type="radio"/>	<input type="radio"/>	<input checked="" type="radio"/>	<input checked="" type="radio"/>	<input checked="" type="radio"/>	<input checked="" type="radio"/>
ARTIGIANALE DI SERVIZIO	<input checked="" type="radio"/>	<input type="radio"/>	<input type="radio"/>	<input checked="" type="radio"/>	<input checked="" type="radio"/>	<input checked="" type="radio"/>	<input checked="" type="radio"/>
AUTORIMESSE	<input checked="" type="radio"/>	<input type="radio"/>	<input type="radio"/>	<input checked="" type="radio"/>	<input checked="" type="radio"/>	<input checked="" type="radio"/>	<input checked="" type="radio"/>
DEPOSITI	<input checked="" type="radio"/>	<input type="radio"/>	<input type="radio"/>	<input checked="" type="radio"/>	<input checked="" type="radio"/>	<input checked="" type="radio"/>	<input checked="" type="radio"/>
PUBBLICI ESERCIZI	<input checked="" type="radio"/>	<input type="radio"/>	<input type="radio"/>	<input checked="" type="radio"/>	<input checked="" type="radio"/>	<input checked="" type="radio"/>	<input checked="" type="radio"/>
SERVIZIO AGRICOLO	<input checked="" type="radio"/>	<input type="radio"/>	<input type="radio"/>	<input checked="" type="radio"/>	<input checked="" type="radio"/>	<input checked="" type="radio"/>	<input checked="" type="radio"/>
DESTINAZIONE PUBBLICA ISTRUZIONE	<input checked="" type="radio"/>	<input type="radio"/>	<input type="radio"/>	<input checked="" type="radio"/>	<input checked="" type="radio"/>	<input checked="" type="radio"/>	<input checked="" type="radio"/>
DESTINAZIONE PUBBL. CULTURA / SPETTACOLO	<input checked="" type="radio"/>	<input type="radio"/>	<input type="radio"/>	<input checked="" type="radio"/>	<input checked="" type="radio"/>	<input checked="" type="radio"/>	<input checked="" type="radio"/>
DESTINAZIONE PUBBLICA UFFICI PUBBLICI	<input checked="" type="radio"/>	<input type="radio"/>	<input type="radio"/>	<input checked="" type="radio"/>	<input checked="" type="radio"/>	<input checked="" type="radio"/>	<input checked="" type="radio"/>
DESTINAZIONE PUBBLICA CULTO	<input checked="" type="radio"/>	<input type="radio"/>	<input type="radio"/>	<input checked="" type="radio"/>	<input checked="" type="radio"/>	<input checked="" type="radio"/>	<input checked="" type="radio"/>
DESTINAZIONE PUBBLICA SANITA'	<input checked="" type="radio"/>	<input type="radio"/>	<input type="radio"/>	<input checked="" type="radio"/>	<input checked="" type="radio"/>	<input checked="" type="radio"/>	<input checked="" type="radio"/>
DESTINAZIONE PUBBLICA ASSISTENZA	<input checked="" type="radio"/>	<input type="radio"/>	<input type="radio"/>	<input checked="" type="radio"/>	<input checked="" type="radio"/>	<input checked="" type="radio"/>	<input checked="" type="radio"/>
DESTINAZIONE PUBBLICA SICUREZZA	<input checked="" type="radio"/>	<input type="radio"/>	<input type="radio"/>	<input checked="" type="radio"/>	<input checked="" type="radio"/>	<input checked="" type="radio"/>	<input checked="" type="radio"/>
DESTINAZIONE PUBBLICA SPORT	<input checked="" type="radio"/>	<input type="radio"/>	<input type="radio"/>	<input checked="" type="radio"/>	<input checked="" type="radio"/>	<input checked="" type="radio"/>	<input checked="" type="radio"/>



SCHEDA DI ANALISI E PROGETTO DI TUTELA DEI NUCLEI DI ANTICA FORMAZIONE

Allegato al Piano delle Regole per il recupero, la tutela e la valorizzazione dei nuclei di antica formazione

Località:	Link: 10_01
Indirizzo: P.zza XX Settembre	Civico:
Nucleo: 10	Edificio: 01

Dotazione di parcheggi:

Stato di conservazione	
Coerenza e integrità tipologica	Compositivo/Architett.
<input type="radio"/> INTEGRO <input type="radio"/> RIPRISTINATO <input type="radio"/> TRASFORMATO <input checked="" type="radio"/> AMPLIATO <input type="radio"/> RECENTE	<input type="radio"/> INTEGRO <input checked="" type="radio"/> POCO ALTERATO <input type="radio"/> ALTERATO <input type="radio"/> MOLTO ALTERATO <input type="radio"/> RECENTE
Stato di dissesto	
<input type="radio"/> NUMEROSI DANNI <input type="radio"/> POCHI DANNI	<input checked="" type="radio"/> DANNI NON PRESENTI
Elementi architettonici significativi	
<input checked="" type="checkbox"/> Archi-Volte <input type="checkbox"/> Murature <input type="checkbox"/> Colonne <input type="checkbox"/> Logge <input checked="" type="checkbox"/> Portici <input type="checkbox"/> Poggioli <input checked="" type="checkbox"/> Portali <input type="checkbox"/> Infissi	<input checked="" type="checkbox"/> Davanzali <input type="checkbox"/> Contorni-Stipiti <input type="checkbox"/> Zoccolatura <input type="checkbox"/> Parapetti <input type="checkbox"/> Cortili antichi <input checked="" type="checkbox"/> Gronde <input type="checkbox"/> Inferriate <input type="checkbox"/> Coperture
<input type="checkbox"/> Abbaini <input type="checkbox"/> Affreschi <input type="checkbox"/> Decorazioni Pittoriche <input checked="" type="checkbox"/> Decorazioni <input type="checkbox"/> Intonaco <input type="checkbox"/> Tinteggiature	

Valore architettonico	Tipo di interesse
<input type="radio"/> RILEVANTE <input checked="" type="radio"/> BUONO <input type="radio"/> MODESTO <input type="radio"/> NULLO	<input type="radio"/> STORICO <input type="radio"/> ARCHITETTONICO <input type="radio"/> TIPOLOGICO <input checked="" type="radio"/> AMBIENTALE / DI CONTESTO <input type="radio"/> NESSUNO-NEUTRO
Rilevanza paesistica	
<input type="radio"/> NEGATIVO, CONTRASTANTE <input type="radio"/> NEUTRO O SENZA RILIEVO	<input checked="" type="radio"/> CARATTERIZZ. DEL PAESAGGIO <input type="radio"/> COMPLEMENTARE DEL PAESAGGIO

Interventi ammessi come da N.T.A.	
<input type="checkbox"/> Interventi 1 livello <input checked="" type="checkbox"/> Interventi 2 livello <input type="checkbox"/> Interventi 3 livello <input type="checkbox"/> Interventi 4 livello	<input type="checkbox"/> Interventi 5 livello <input type="checkbox"/> Interventi 6 livello <input type="checkbox"/> Piano attuativo <input type="radio"/> Possibilità di coibentazione esterna tramite tecnica a cappotto

Note e prescrizioni aggiuntive:
 Si prescrive la tutela e il mantenimento conservativo degli elementi architettonici significativi nonché la conservazione dei rapporti forometrici e ritmici delle facciate.





SCHEDA DI ANALISI E PROGETTO DI TUTELA DEI NUCLEI DI ANTICA FORMAZIONE

Allegato al Piano delle Regole per il recupero, la tutela e la valorizzazione dei nuclei di antica formazione

Località:	Link: 10_02
Indirizzo: Via V. Veneto	Civico:
Nucleo: 10	Edificio: 02

Caratteristiche generali

 EDIFICIO PRINCIPALE
 EDIFICIO PERTINENZIALE

Proprietà

 PRIVATA
 PUBBLICA
 MISTA

Tipologia architettonica

 EDIFICIO A CORTE
 BLOCCO (isolato e non)
 EDIFICIO A SCHIERA/ IN LINEA
 VILLA
 PALAZZO SIGNORILE

Vincoli

 NESSUN VINCOLO
 VINCOLO MONUMENTALE
 VINCOLO PAESISTICO

Epoca storica

	A	B	C
FINO AL 1300	<input type="radio"/>	<input checked="" type="radio"/>	<input checked="" type="radio"/>
DAL 1300 AL 1500	<input type="radio"/>	<input checked="" type="radio"/>	<input checked="" type="radio"/>
DAL 1500 AL 1600	<input type="radio"/>	<input checked="" type="radio"/>	<input checked="" type="radio"/>
DAL 1600 AL 1700	<input type="radio"/>	<input checked="" type="radio"/>	<input checked="" type="radio"/>
DAL 1700 AL 1800	<input type="radio"/>	<input checked="" type="radio"/>	<input checked="" type="radio"/>
DAL 1810 AL 1854	<input checked="" type="radio"/>	<input checked="" type="radio"/>	<input checked="" type="radio"/>
DAL 1854 AL 1958	<input type="radio"/>	<input checked="" type="radio"/>	<input checked="" type="radio"/>
DAL 1958 AL 1970	<input type="radio"/>	<input checked="" type="radio"/>	<input checked="" type="radio"/>
DAL 1970 AL 2006	<input type="radio"/>	<input checked="" type="radio"/>	<input checked="" type="radio"/>
DOPO IL 2006	<input type="radio"/>	<input checked="" type="radio"/>	<input checked="" type="radio"/>

Aree scoperte

 CORTILE
 GIARDINO
 VERDE PRIVATO
 VERDE PUBBLICO
 PARCHEGGIO
 DEPOSITO
 INCOLTO
 NESSUNA

A = Di costruzione

B = Di ricostruzione

C = Di ristrutturazione totale con eventuali ampliamenti e/o addizioni

Destinazione d'uso prevalente

	Int.	P.T.	P.1°	P.2°	P.3°	P.4°	Altro
ACCESSORI RESIDENZA	<input checked="" type="radio"/>	<input type="radio"/>	<input type="radio"/>	<input checked="" type="radio"/>	<input checked="" type="radio"/>	<input checked="" type="radio"/>	<input checked="" type="radio"/>
RESIDENZA	<input checked="" type="radio"/>	<input checked="" type="radio"/>	<input checked="" type="radio"/>	<input checked="" type="radio"/>	<input checked="" type="radio"/>	<input checked="" type="radio"/>	<input checked="" type="radio"/>
ATTIVITA' COMMERCIALE	<input checked="" type="radio"/>	<input type="radio"/>	<input type="radio"/>	<input checked="" type="radio"/>	<input checked="" type="radio"/>	<input checked="" type="radio"/>	<input checked="" type="radio"/>
ATTIVITA' DIREZIONALE	<input checked="" type="radio"/>	<input type="radio"/>	<input type="radio"/>	<input checked="" type="radio"/>	<input checked="" type="radio"/>	<input checked="" type="radio"/>	<input checked="" type="radio"/>
STUDI PROFESSIONALI	<input checked="" type="radio"/>	<input type="radio"/>	<input type="radio"/>	<input checked="" type="radio"/>	<input checked="" type="radio"/>	<input checked="" type="radio"/>	<input checked="" type="radio"/>
ARTIGIANALE DI SERVIZIO	<input checked="" type="radio"/>	<input type="radio"/>	<input type="radio"/>	<input checked="" type="radio"/>	<input checked="" type="radio"/>	<input checked="" type="radio"/>	<input checked="" type="radio"/>
AUTORIMESSE	<input checked="" type="radio"/>	<input type="radio"/>	<input type="radio"/>	<input checked="" type="radio"/>	<input checked="" type="radio"/>	<input checked="" type="radio"/>	<input checked="" type="radio"/>
DEPOSITI	<input checked="" type="radio"/>	<input type="radio"/>	<input type="radio"/>	<input checked="" type="radio"/>	<input checked="" type="radio"/>	<input checked="" type="radio"/>	<input checked="" type="radio"/>
PUBBLICI ESERCIZI	<input checked="" type="radio"/>	<input type="radio"/>	<input type="radio"/>	<input checked="" type="radio"/>	<input checked="" type="radio"/>	<input checked="" type="radio"/>	<input checked="" type="radio"/>
SERVIZIO AGRICOLO	<input checked="" type="radio"/>	<input type="radio"/>	<input type="radio"/>	<input checked="" type="radio"/>	<input checked="" type="radio"/>	<input checked="" type="radio"/>	<input checked="" type="radio"/>
DESTINAZIONE PUBBLICA ISTRUZIONE	<input checked="" type="radio"/>	<input type="radio"/>	<input type="radio"/>	<input checked="" type="radio"/>	<input checked="" type="radio"/>	<input checked="" type="radio"/>	<input checked="" type="radio"/>
DESTINAZIONE PUBBL. CULTURA / SPETTACOLO	<input checked="" type="radio"/>	<input type="radio"/>	<input type="radio"/>	<input checked="" type="radio"/>	<input checked="" type="radio"/>	<input checked="" type="radio"/>	<input checked="" type="radio"/>
DESTINAZIONE PUBBLICA UFFICI PUBBLICI	<input checked="" type="radio"/>	<input type="radio"/>	<input type="radio"/>	<input checked="" type="radio"/>	<input checked="" type="radio"/>	<input checked="" type="radio"/>	<input checked="" type="radio"/>
DESTINAZIONE PUBBLICA CULTO	<input checked="" type="radio"/>	<input type="radio"/>	<input type="radio"/>	<input checked="" type="radio"/>	<input checked="" type="radio"/>	<input checked="" type="radio"/>	<input checked="" type="radio"/>
DESTINAZIONE PUBBLICA SANITA'	<input checked="" type="radio"/>	<input type="radio"/>	<input type="radio"/>	<input checked="" type="radio"/>	<input checked="" type="radio"/>	<input checked="" type="radio"/>	<input checked="" type="radio"/>
DESTINAZIONE PUBBLICA ASSISTENZA	<input checked="" type="radio"/>	<input type="radio"/>	<input type="radio"/>	<input checked="" type="radio"/>	<input checked="" type="radio"/>	<input checked="" type="radio"/>	<input checked="" type="radio"/>
DESTINAZIONE PUBBLICA SICUREZZA	<input checked="" type="radio"/>	<input type="radio"/>	<input type="radio"/>	<input checked="" type="radio"/>	<input checked="" type="radio"/>	<input checked="" type="radio"/>	<input checked="" type="radio"/>
DESTINAZIONE PUBBLICA SPORT	<input checked="" type="radio"/>	<input type="radio"/>	<input type="radio"/>	<input checked="" type="radio"/>	<input checked="" type="radio"/>	<input checked="" type="radio"/>	<input checked="" type="radio"/>



SCHEDA DI ANALISI E PROGETTO DI TUTELA DEI NUCLEI DI ANTICA FORMAZIONE

Allegato al Piano delle Regole per il recupero, la tutela e la valorizzazione dei nuclei di antica formazione

Località:	Link: 10_02
Indirizzo: Via V. Veneto	Civico:
Nucleo: 10	Edificio: 02

Dotazione di parcheggi:

Stato di conservazione	
Coerenza e integrità tipologica	Compositivo/Architett.
<input checked="" type="radio"/> INTEGRO <input type="radio"/> RIPRISTINATO <input type="radio"/> TRASFORMATO <input type="radio"/> AMPLIATO <input type="radio"/> RECENTE	<input type="radio"/> INTEGRO <input checked="" type="radio"/> POCO ALTERATO <input type="radio"/> ALTERATO <input type="radio"/> MOLTO ALTERATO <input type="radio"/> RECENTE
Stato di dissesto	
<input type="radio"/> NUMEROSI DANNI <input checked="" type="radio"/> POCHI DANNI	<input type="radio"/> DANNI NON PRESENTI
Elementi architettonici significativi	
<input type="checkbox"/> Archi-Volte <input type="checkbox"/> Murature <input type="checkbox"/> Colonne <input type="checkbox"/> Logge <input type="checkbox"/> Portici <input type="checkbox"/> Poggioli <input type="checkbox"/> Portali <input type="checkbox"/> Infissi	<input type="checkbox"/> Davanzali <input type="checkbox"/> Contorni-Stipiti <input type="checkbox"/> Zoccolatura <input type="checkbox"/> Parapetti <input type="checkbox"/> Cortili antichi <input type="checkbox"/> Gronde <input type="checkbox"/> Inferriate <input type="checkbox"/> Coperture
<input type="checkbox"/> Abbaini <input type="checkbox"/> Affreschi <input type="checkbox"/> Decorazioni Pittoriche <input type="checkbox"/> Decorazioni <input type="checkbox"/> Intonaco <input type="checkbox"/> Tinteggiature	

Valore architettonico	Tipo di interesse
<input type="radio"/> RILEVANTE <input type="radio"/> BUONO <input checked="" type="radio"/> MODESTO <input type="radio"/> NULLO	<input type="radio"/> STORICO <input type="radio"/> ARCHITETTONICO <input checked="" type="radio"/> TIPOLOGICO <input type="radio"/> AMBIENTALE / DI CONTESTO <input type="radio"/> NESSUNO-NEUTRO
Rilevanza paesistica	
<input type="radio"/> NEGATIVO, CONTRASTANTE <input type="radio"/> NEUTRO O SENZA RILIEVO	<input type="radio"/> CARATTERIZZ. DEL PAESAGGIO <input checked="" type="radio"/> COMPLEMENTARE DEL PAESAGGIO

Interventi ammessi come da N.T.A.	
<input type="checkbox"/> Interventi 1 livello <input type="checkbox"/> Interventi 2 livello <input checked="" type="checkbox"/> Interventi 3 livello <input type="checkbox"/> Interventi 4 livello	<input type="checkbox"/> Interventi 5 livello <input type="checkbox"/> Interventi 6 livello <input type="checkbox"/> Piano attuativo <input type="radio"/> Possibilità di coibentazione esterna tramite tecnica a cappotto

Note e prescrizioni aggiuntive:
 Si prescrive la tutela e il mantenimento conservativo degli elementi architettonici significativi nonché la conservazione dei rapporti forometrici e ritmici delle facciate.





SCHEDA DI ANALISI E PROGETTO DI TUTELA DEI NUCLEI DI ANTICA FORMAZIONE

Allegato al Piano delle Regole per il recupero, la tutela e la valorizzazione dei nuclei di antica formazione

Località:	Link: 10_03
Indirizzo: Via V. Veneto	Civico:
Nucleo: 10	Edificio: 03

Caratteristiche generali

 EDIFICIO PRINCIPALE
 EDIFICIO PERTINENZIALE

Proprietà

 PRIVATA
 PUBBLICA
 MISTA

Tipologia architettonica

 EDIFICIO A CORTE
 BLOCCO (isolato e non)
 EDIFICIO A SCHIERA/ IN LINEA
 VILLA
 PALAZZO SIGNORILE

Vincoli

 NESSUN VINCOLO
 VINCOLO MONUMENTALE
 VINCOLO PAESISTICO

Epoca storica

	A	B	C
FINO AL 1300	<input type="radio"/>	<input checked="" type="radio"/>	<input type="radio"/>
DAL 1300 AL 1500	<input type="radio"/>	<input checked="" type="radio"/>	<input type="radio"/>
DAL 1500 AL 1600	<input type="radio"/>	<input checked="" type="radio"/>	<input type="radio"/>
DAL 1600 AL 1700	<input type="radio"/>	<input checked="" type="radio"/>	<input type="radio"/>
DAL 1700 AL 1800	<input type="radio"/>	<input checked="" type="radio"/>	<input type="radio"/>
DAL 1810 AL 1854	<input checked="" type="radio"/>	<input checked="" type="radio"/>	<input type="radio"/>
DAL 1854 AL 1958	<input type="radio"/>	<input checked="" type="radio"/>	<input type="radio"/>
DAL 1958 AL 1970	<input type="radio"/>	<input checked="" type="radio"/>	<input type="radio"/>
DAL 1970 AL 2006	<input type="radio"/>	<input checked="" type="radio"/>	<input type="radio"/>
DOPO IL 2006	<input type="radio"/>	<input checked="" type="radio"/>	<input checked="" type="radio"/>

Aree scoperte

 CORTILE
 GIARDINO
 VERDE PRIVATO
 VERDE PUBBLICO
 PARCHEGGIO
 DEPOSITO
 INCOLTO
 NESSUNA

A = Di costruzione

B = Di ricostruzione

C = Di ristrutturazione totale con eventuali ampliamenti e/o addizioni

Destinazione d'uso prevalente

	Int.	P.T.	P.1°	P.2°	P.3°	P.4°	Altro
ACCESSORI RESIDENZA	<input checked="" type="radio"/>	<input type="radio"/>	<input type="radio"/>	<input checked="" type="radio"/>	<input checked="" type="radio"/>	<input checked="" type="radio"/>	<input checked="" type="radio"/>
RESIDENZA	<input checked="" type="radio"/>	<input type="radio"/>	<input type="radio"/>	<input checked="" type="radio"/>	<input checked="" type="radio"/>	<input checked="" type="radio"/>	<input checked="" type="radio"/>
ATTIVITA' COMMERCIALE	<input checked="" type="radio"/>	<input type="radio"/>	<input type="radio"/>	<input checked="" type="radio"/>	<input checked="" type="radio"/>	<input checked="" type="radio"/>	<input checked="" type="radio"/>
ATTIVITA' DIREZIONALE	<input checked="" type="radio"/>	<input type="radio"/>	<input type="radio"/>	<input checked="" type="radio"/>	<input checked="" type="radio"/>	<input checked="" type="radio"/>	<input checked="" type="radio"/>
STUDI PROFESSIONALI	<input checked="" type="radio"/>	<input type="radio"/>	<input type="radio"/>	<input checked="" type="radio"/>	<input checked="" type="radio"/>	<input checked="" type="radio"/>	<input checked="" type="radio"/>
ARTIGIANALE DI SERVIZIO	<input checked="" type="radio"/>	<input type="radio"/>	<input type="radio"/>	<input checked="" type="radio"/>	<input checked="" type="radio"/>	<input checked="" type="radio"/>	<input checked="" type="radio"/>
AUTORIMESSE	<input checked="" type="radio"/>	<input type="radio"/>	<input type="radio"/>	<input checked="" type="radio"/>	<input checked="" type="radio"/>	<input checked="" type="radio"/>	<input checked="" type="radio"/>
DEPOSITI	<input checked="" type="radio"/>	<input type="radio"/>	<input type="radio"/>	<input checked="" type="radio"/>	<input checked="" type="radio"/>	<input checked="" type="radio"/>	<input checked="" type="radio"/>
PUBBLICI ESERCIZI	<input checked="" type="radio"/>	<input type="radio"/>	<input type="radio"/>	<input checked="" type="radio"/>	<input checked="" type="radio"/>	<input checked="" type="radio"/>	<input checked="" type="radio"/>
SERVIZIO AGRICOLO	<input checked="" type="radio"/>	<input type="radio"/>	<input type="radio"/>	<input checked="" type="radio"/>	<input checked="" type="radio"/>	<input checked="" type="radio"/>	<input checked="" type="radio"/>
DESTINAZIONE PUBBLICA ISTRUZIONE	<input checked="" type="radio"/>	<input type="radio"/>	<input type="radio"/>	<input checked="" type="radio"/>	<input checked="" type="radio"/>	<input checked="" type="radio"/>	<input checked="" type="radio"/>
DESTINAZIONE PUBBL. CULTURA / SPETTACOLO	<input checked="" type="radio"/>	<input checked="" type="radio"/>	<input checked="" type="radio"/>	<input checked="" type="radio"/>	<input checked="" type="radio"/>	<input checked="" type="radio"/>	<input checked="" type="radio"/>
DESTINAZIONE PUBBLICA UFFICI PUBBLICI	<input checked="" type="radio"/>	<input type="radio"/>	<input type="radio"/>	<input checked="" type="radio"/>	<input checked="" type="radio"/>	<input checked="" type="radio"/>	<input checked="" type="radio"/>
DESTINAZIONE PUBBLICA CULTO	<input checked="" type="radio"/>	<input type="radio"/>	<input type="radio"/>	<input checked="" type="radio"/>	<input checked="" type="radio"/>	<input checked="" type="radio"/>	<input checked="" type="radio"/>
DESTINAZIONE PUBBLICA SANITA'	<input checked="" type="radio"/>	<input type="radio"/>	<input type="radio"/>	<input checked="" type="radio"/>	<input checked="" type="radio"/>	<input checked="" type="radio"/>	<input checked="" type="radio"/>
DESTINAZIONE PUBBLICA ASSISTENZA	<input checked="" type="radio"/>	<input type="radio"/>	<input type="radio"/>	<input checked="" type="radio"/>	<input checked="" type="radio"/>	<input checked="" type="radio"/>	<input checked="" type="radio"/>
DESTINAZIONE PUBBLICA SICUREZZA	<input checked="" type="radio"/>	<input type="radio"/>	<input type="radio"/>	<input checked="" type="radio"/>	<input checked="" type="radio"/>	<input checked="" type="radio"/>	<input checked="" type="radio"/>
DESTINAZIONE PUBBLICA SPORT	<input checked="" type="radio"/>	<input type="radio"/>	<input type="radio"/>	<input checked="" type="radio"/>	<input checked="" type="radio"/>	<input checked="" type="radio"/>	<input checked="" type="radio"/>



SCHEDA DI ANALISI E PROGETTO DI TUTELA DEI NUCLEI DI ANTICA FORMAZIONE

Allegato al Piano delle Regole per il recupero, la tutela e la valorizzazione dei nuclei di antica formazione

Località:	Link: 10_03
Indirizzo: Via V. Veneto	Civico:
Nucleo: 10 Edificio: 03	

Dotazione di parcheggi:

Stato di conservazione	
Coerenza e integrità tipologica	Compositivo/Architett.
<input type="radio"/> INTEGRO	<input type="radio"/> INTEGRO
<input checked="" type="radio"/> RIPRISTINATO	<input checked="" type="radio"/> POCO ALTERATO
<input type="radio"/> TRASFORMATO	<input type="radio"/> ALTERATO
<input type="radio"/> AMPLIATO	<input type="radio"/> MOLTO ALTERATO
<input type="radio"/> RECENTE	<input type="radio"/> RECENTE

Stato di dissesto	
<input type="radio"/> NUMEROSI DANNI	<input checked="" type="radio"/> DANNI NON PRESENTI
<input type="radio"/> POCHI DANNI	

Elementi architettonici significativi		
<input type="checkbox"/> Archi-Volte	<input type="checkbox"/> Davanzali	<input type="checkbox"/> Abbaini
<input type="checkbox"/> Murature	<input checked="" type="checkbox"/> Contorni-Stipiti	<input type="checkbox"/> Affreschi
<input type="checkbox"/> Colonne	<input type="checkbox"/> Zoccolatura	<input type="checkbox"/> Decorazioni Pittoriche
<input type="checkbox"/> Logge	<input type="checkbox"/> Parapetti	<input type="checkbox"/> Decorazioni
<input type="checkbox"/> Portici	<input type="checkbox"/> Cortili antichi	<input type="checkbox"/> Intonaco
<input type="checkbox"/> Poggioli	<input checked="" type="checkbox"/> Gronde	<input type="checkbox"/> Tinteggiature
<input type="checkbox"/> Portali	<input type="checkbox"/> Inferriate	
<input type="checkbox"/> Infissi	<input type="checkbox"/> Coperture	

Valore architettonico	Tipo di interesse
<input type="radio"/> RILEVANTE	<input type="radio"/> STORICO
<input checked="" type="radio"/> BUONO	<input type="radio"/> ARCHITETTONICO
<input type="radio"/> MODESTO	<input type="radio"/> TIPOLOGICO
<input type="radio"/> NULLO	<input checked="" type="radio"/> AMBIENTALE / DI CONTESTO
	<input type="radio"/> NESSUNO-NEUTRO

Rilevanza paesistica	
<input type="radio"/> NEGATIVO, CONTRASTANTE	<input type="radio"/> CARATTERIZZ. DEL PAESAGGIO
<input type="radio"/> NEUTRO O SENZA RILIEVO	<input checked="" type="radio"/> COMPLEMENTARE DEL PAESAGGIO

Interventi ammessi come da N.T.A.	
<input type="checkbox"/> Interventi 1 livello	<input type="checkbox"/> Interventi 5 livello
<input type="checkbox"/> Interventi 2 livello	<input type="checkbox"/> Interventi 6 livello
<input checked="" type="checkbox"/> Interventi 3 livello	<input type="checkbox"/> Piano attuativo
<input type="checkbox"/> Interventi 4 livello	<input type="radio"/> Possibilità di coibentazione esterna tramite tecnica a cappotto

Note e prescrizioni aggiuntive:
Si prescrive la tutela e il mantenimento conservativo degli elementi architettonici significativi nonché la conservazione dei rapporti forometrici e ritmici delle facciate.





SCHEDA DI ANALISI E PROGETTO DI TUTELA DEI NUCLEI DI ANTICA FORMAZIONE

Allegato al Piano delle Regole per il recupero, la tutela e la valorizzazione dei nuclei di antica formazione

Località:	Link: 10_04
Indirizzo: Via V. Veneto	Civico:
Nucleo: 10	Edificio: 04

Caratteristiche generali

 EDIFICIO PRINCIPALE
 EDIFICIO PERTINENZIALE

Proprietà

 PRIVATA
 PUBBLICA
 MISTA

Tipologia architettonica

 EDIFICIO A CORTE
 BLOCCO (isolato e non)
 EDIFICIO A SCHIERA/ IN LINEA
 VILLA
 PALAZZO SIGNORILE

Vincoli

 NESSUN VINCOLO
 VINCOLO MONUMENTALE
 VINCOLO PAESISTICO

Epoca storica

	A	B	C
FINO AL 1300	<input type="radio"/>	<input checked="" type="radio"/>	<input checked="" type="radio"/>
DAL 1300 AL 1500	<input type="radio"/>	<input checked="" type="radio"/>	<input checked="" type="radio"/>
DAL 1500 AL 1600	<input type="radio"/>	<input checked="" type="radio"/>	<input checked="" type="radio"/>
DAL 1600 AL 1700	<input type="radio"/>	<input checked="" type="radio"/>	<input checked="" type="radio"/>
DAL 1700 AL 1800	<input type="radio"/>	<input checked="" type="radio"/>	<input checked="" type="radio"/>
DAL 1810 AL 1854	<input checked="" type="radio"/>	<input checked="" type="radio"/>	<input checked="" type="radio"/>
DAL 1854 AL 1958	<input type="radio"/>	<input checked="" type="radio"/>	<input checked="" type="radio"/>
DAL 1958 AL 1970	<input type="radio"/>	<input checked="" type="radio"/>	<input checked="" type="radio"/>
DAL 1970 AL 2006	<input type="radio"/>	<input checked="" type="radio"/>	<input checked="" type="radio"/>
DOPO IL 2006	<input type="radio"/>	<input checked="" type="radio"/>	<input checked="" type="radio"/>

Aree scoperte

 CORTILE
 GIARDINO
 VERDE PRIVATO
 VERDE PUBBLICO
 PARCHEGGIO
 DEPOSITO
 INCOLTO
 NESSUNA

A = Di costruzione

B = Di ricostruzione

C = Di ristrutturazione totale con eventuali ampliamenti e/o addizioni

Destinazione d'uso prevalente

	Int.	P.T.	P.1°	P.2°	P.3°	P.4°	Altro
ACCESSORI RESIDENZA	<input checked="" type="radio"/>	<input type="radio"/>	<input type="radio"/>	<input checked="" type="radio"/>	<input checked="" type="radio"/>	<input checked="" type="radio"/>	<input checked="" type="radio"/>
RESIDENZA	<input checked="" type="radio"/>	<input type="radio"/>	<input type="radio"/>	<input checked="" type="radio"/>	<input checked="" type="radio"/>	<input checked="" type="radio"/>	<input checked="" type="radio"/>
ATTIVITA' COMMERCIALE	<input checked="" type="radio"/>	<input type="radio"/>	<input type="radio"/>	<input checked="" type="radio"/>	<input checked="" type="radio"/>	<input checked="" type="radio"/>	<input checked="" type="radio"/>
ATTIVITA' DIREZIONALE	<input checked="" type="radio"/>	<input type="radio"/>	<input type="radio"/>	<input checked="" type="radio"/>	<input checked="" type="radio"/>	<input checked="" type="radio"/>	<input checked="" type="radio"/>
STUDI PROFESSIONALI	<input checked="" type="radio"/>	<input type="radio"/>	<input type="radio"/>	<input checked="" type="radio"/>	<input checked="" type="radio"/>	<input checked="" type="radio"/>	<input checked="" type="radio"/>
ARTIGIANALE DI SERVIZIO	<input checked="" type="radio"/>	<input type="radio"/>	<input type="radio"/>	<input checked="" type="radio"/>	<input checked="" type="radio"/>	<input checked="" type="radio"/>	<input checked="" type="radio"/>
AUTORIMESSE	<input checked="" type="radio"/>	<input type="radio"/>	<input type="radio"/>	<input checked="" type="radio"/>	<input checked="" type="radio"/>	<input checked="" type="radio"/>	<input checked="" type="radio"/>
DEPOSITI	<input checked="" type="radio"/>	<input checked="" type="radio"/>	<input checked="" type="radio"/>	<input checked="" type="radio"/>	<input checked="" type="radio"/>	<input checked="" type="radio"/>	<input checked="" type="radio"/>
PUBBLICI ESERCIZI	<input checked="" type="radio"/>	<input type="radio"/>	<input type="radio"/>	<input checked="" type="radio"/>	<input checked="" type="radio"/>	<input checked="" type="radio"/>	<input checked="" type="radio"/>
SERVIZIO AGRICOLO	<input checked="" type="radio"/>	<input type="radio"/>	<input type="radio"/>	<input checked="" type="radio"/>	<input checked="" type="radio"/>	<input checked="" type="radio"/>	<input checked="" type="radio"/>
DESTINAZIONE PUBBLICA ISTRUZIONE	<input checked="" type="radio"/>	<input type="radio"/>	<input type="radio"/>	<input checked="" type="radio"/>	<input checked="" type="radio"/>	<input checked="" type="radio"/>	<input checked="" type="radio"/>
DESTINAZIONE PUBBL. CULTURA / SPETTACOLO	<input checked="" type="radio"/>	<input type="radio"/>	<input type="radio"/>	<input checked="" type="radio"/>	<input checked="" type="radio"/>	<input checked="" type="radio"/>	<input checked="" type="radio"/>
DESTINAZIONE PUBBLICA UFFICI PUBBLICI	<input checked="" type="radio"/>	<input type="radio"/>	<input type="radio"/>	<input checked="" type="radio"/>	<input checked="" type="radio"/>	<input checked="" type="radio"/>	<input checked="" type="radio"/>
DESTINAZIONE PUBBLICA CULTO	<input checked="" type="radio"/>	<input type="radio"/>	<input type="radio"/>	<input checked="" type="radio"/>	<input checked="" type="radio"/>	<input checked="" type="radio"/>	<input checked="" type="radio"/>
DESTINAZIONE PUBBLICA SANITA'	<input checked="" type="radio"/>	<input type="radio"/>	<input type="radio"/>	<input checked="" type="radio"/>	<input checked="" type="radio"/>	<input checked="" type="radio"/>	<input checked="" type="radio"/>
DESTINAZIONE PUBBLICA ASSISTENZA	<input checked="" type="radio"/>	<input type="radio"/>	<input type="radio"/>	<input checked="" type="radio"/>	<input checked="" type="radio"/>	<input checked="" type="radio"/>	<input checked="" type="radio"/>
DESTINAZIONE PUBBLICA SICUREZZA	<input checked="" type="radio"/>	<input type="radio"/>	<input type="radio"/>	<input checked="" type="radio"/>	<input checked="" type="radio"/>	<input checked="" type="radio"/>	<input checked="" type="radio"/>
DESTINAZIONE PUBBLICA SPORT	<input checked="" type="radio"/>	<input type="radio"/>	<input type="radio"/>	<input checked="" type="radio"/>	<input checked="" type="radio"/>	<input checked="" type="radio"/>	<input checked="" type="radio"/>



SCHEDA DI ANALISI E PROGETTO DI TUTELA DEI NUCLEI DI ANTICA FORMAZIONE

Allegato al Piano delle Regole per il recupero, la tutela e la valorizzazione dei nuclei di antica formazione

Località:	Link: 10_04
Indirizzo: Via V. Veneto	Civico:
Nucleo: 10 Edificio: 04	

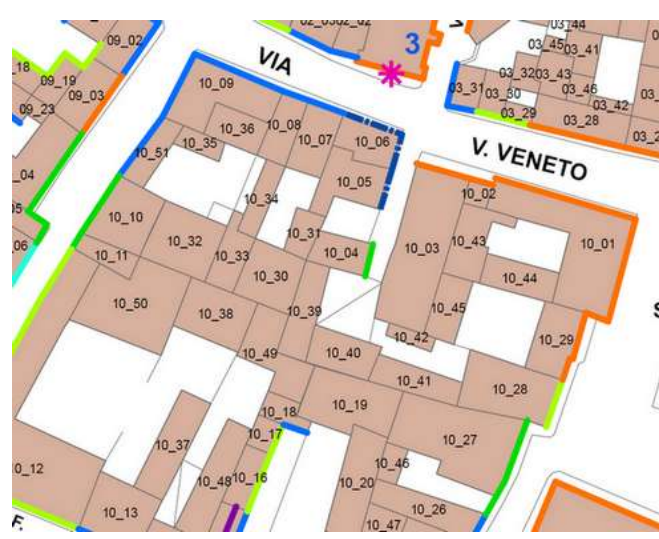
Dotazione di parcheggi:

Stato di conservazione	
Coerenza e integrità tipologica	Compositivo/Architett.
<input checked="" type="radio"/> INTEGRO <input type="radio"/> RIPRISTINATO <input type="radio"/> TRASFORMATO <input type="radio"/> AMPLIATO <input type="radio"/> RECENTE	<input type="radio"/> INTEGRO <input checked="" type="radio"/> POCO ALTERATO <input type="radio"/> ALTERATO <input type="radio"/> MOLTO ALTERATO <input type="radio"/> RECENTE
Stato di dissesto	
<input type="radio"/> NUMEROSI DANNI <input type="radio"/> POCHI DANNI	<input checked="" type="radio"/> DANNI NON PRESENTI
Elementi architettonici significativi	
<input type="checkbox"/> Archi-Volte <input type="checkbox"/> Murature <input type="checkbox"/> Colonne <input type="checkbox"/> Logge <input type="checkbox"/> Portici <input type="checkbox"/> Poggioli <input type="checkbox"/> Portali <input type="checkbox"/> Infissi	<input type="checkbox"/> Davanzali <input type="checkbox"/> Contorni-Stipiti <input type="checkbox"/> Zoccolatura <input type="checkbox"/> Parapetti <input type="checkbox"/> Cortili antichi <input type="checkbox"/> Gronde <input type="checkbox"/> Inferriate <input checked="" type="checkbox"/> Coperture
<input type="checkbox"/> Abbaini <input type="checkbox"/> Affreschi <input type="checkbox"/> Decorazioni Pittoriche <input type="checkbox"/> Decorazioni <input type="checkbox"/> Intonaco <input type="checkbox"/> Tinteggiature	

Valore architettonico	Tipo di interesse
<input type="radio"/> RILEVANTE <input type="radio"/> BUONO <input checked="" type="radio"/> MODESTO <input type="radio"/> NULLO	<input type="radio"/> STORICO <input type="radio"/> ARCHITETTONICO <input checked="" type="radio"/> TIPOLOGICO <input type="radio"/> AMBIENTALE / DI CONTESTO <input type="radio"/> NESSUNO-NEUTRO
Rilevanza paesistica	
<input type="radio"/> NEGATIVO, CONTRASTANTE <input checked="" type="radio"/> NEUTRO O SENZA RILIEVO	<input type="radio"/> CARATTERIZZ. DEL PAESAGGIO <input type="radio"/> COMPLEMENTARE DEL PAESAGGIO

Interventi ammessi come da N.T.A.	
<input type="checkbox"/> Interventi 1 livello <input type="checkbox"/> Interventi 2 livello <input type="checkbox"/> Interventi 3 livello <input checked="" type="checkbox"/> Interventi 4 livello	<input type="checkbox"/> Interventi 5 livello <input type="checkbox"/> Interventi 6 livello <input type="checkbox"/> Piano attuativo <input checked="" type="radio"/> Possibilità di coibentazione esterna tramite tecnica a cappotto

Note e prescrizioni aggiuntive:





SCHEDA DI ANALISI E PROGETTO DI TUTELA DEI NUCLEI DI ANTICA FORMAZIONE

Allegato al Piano delle Regole per il recupero, la tutela e la valorizzazione dei nuclei di antica formazione

Località:	Link: 10_05
Indirizzo: Via V. Veneto	Civico:
Nucleo: 10	Edificio: 05

Caratteristiche generali

 EDIFICIO PRINCIPALE
 EDIFICIO PERTINENZIALE

Proprietà

 PRIVATA
 PUBBLICA
 MISTA

Tipologia architettonica

 EDIFICIO A CORTE
 BLOCCO (isolato e non)
 EDIFICIO A SCHIERA/ IN LINEA
 VILLA
 PALAZZO SIGNORILE

Vincoli

 NESSUN VINCOLO
 VINCOLO MONUMENTALE
 VINCOLO PAESISTICO

Epoca storica

	A	B	C
FINO AL 1300	<input type="radio"/>	<input checked="" type="radio"/>	<input type="radio"/>
DAL 1300 AL 1500	<input type="radio"/>	<input checked="" type="radio"/>	<input type="radio"/>
DAL 1500 AL 1600	<input type="radio"/>	<input checked="" type="radio"/>	<input type="radio"/>
DAL 1600 AL 1700	<input type="radio"/>	<input checked="" type="radio"/>	<input type="radio"/>
DAL 1700 AL 1800	<input type="radio"/>	<input checked="" type="radio"/>	<input type="radio"/>
DAL 1810 AL 1854	<input checked="" type="radio"/>	<input checked="" type="radio"/>	<input type="radio"/>
DAL 1854 AL 1958	<input type="radio"/>	<input checked="" type="radio"/>	<input type="radio"/>
DAL 1958 AL 1970	<input type="radio"/>	<input checked="" type="radio"/>	<input checked="" type="radio"/>
DAL 1970 AL 2006	<input type="radio"/>	<input checked="" type="radio"/>	<input type="radio"/>
DOPO IL 2006	<input type="radio"/>	<input checked="" type="radio"/>	<input type="radio"/>

Aree scoperte

 CORTILE
 GIARDINO
 VERDE PRIVATO
 VERDE PUBBLICO
 PARCHEGGIO
 DEPOSITO
 INCOLTO
 NESSUNA

A = Di costruzione

B = Di ricostruzione

C = Di ristrutturazione totale con eventuali ampliamenti e/o addizioni

Destinazione d'uso prevalente

	Int.	P.T.	P.1°	P.2°	P.3°	P.4°	Altro
ACCESSORI RESIDENZA	<input checked="" type="radio"/>	<input type="radio"/>	<input type="radio"/>	<input type="radio"/>	<input type="radio"/>	<input checked="" type="radio"/>	<input checked="" type="radio"/>
RESIDENZA	<input checked="" type="radio"/>	<input checked="" type="radio"/>	<input checked="" type="radio"/>	<input checked="" type="radio"/>	<input checked="" type="radio"/>	<input checked="" type="radio"/>	<input checked="" type="radio"/>
ATTIVITA' COMMERCIALE	<input checked="" type="radio"/>	<input type="radio"/>	<input type="radio"/>	<input type="radio"/>	<input type="radio"/>	<input checked="" type="radio"/>	<input checked="" type="radio"/>
ATTIVITA' DIREZIONALE	<input checked="" type="radio"/>	<input type="radio"/>	<input type="radio"/>	<input type="radio"/>	<input type="radio"/>	<input checked="" type="radio"/>	<input checked="" type="radio"/>
STUDI PROFESSIONALI	<input checked="" type="radio"/>	<input type="radio"/>	<input type="radio"/>	<input type="radio"/>	<input type="radio"/>	<input checked="" type="radio"/>	<input checked="" type="radio"/>
ARTIGIANALE DI SERVIZIO	<input checked="" type="radio"/>	<input type="radio"/>	<input type="radio"/>	<input type="radio"/>	<input type="radio"/>	<input checked="" type="radio"/>	<input checked="" type="radio"/>
AUTORIMESSE	<input checked="" type="radio"/>	<input type="radio"/>	<input type="radio"/>	<input type="radio"/>	<input type="radio"/>	<input checked="" type="radio"/>	<input checked="" type="radio"/>
DEPOSITI	<input checked="" type="radio"/>	<input type="radio"/>	<input type="radio"/>	<input type="radio"/>	<input type="radio"/>	<input checked="" type="radio"/>	<input checked="" type="radio"/>
PUBBLICI ESERCIZI	<input checked="" type="radio"/>	<input type="radio"/>	<input type="radio"/>	<input type="radio"/>	<input type="radio"/>	<input checked="" type="radio"/>	<input checked="" type="radio"/>
SERVIZIO AGRICOLO	<input checked="" type="radio"/>	<input type="radio"/>	<input type="radio"/>	<input type="radio"/>	<input type="radio"/>	<input checked="" type="radio"/>	<input checked="" type="radio"/>
DESTINAZIONE PUBBLICA ISTRUZIONE	<input checked="" type="radio"/>	<input type="radio"/>	<input type="radio"/>	<input type="radio"/>	<input type="radio"/>	<input checked="" type="radio"/>	<input checked="" type="radio"/>
DESTINAZIONE PUBBL. CULTURA / SPETTACOLO	<input checked="" type="radio"/>	<input type="radio"/>	<input type="radio"/>	<input type="radio"/>	<input type="radio"/>	<input checked="" type="radio"/>	<input checked="" type="radio"/>
DESTINAZIONE PUBBLICA UFFICI PUBBLICI	<input checked="" type="radio"/>	<input type="radio"/>	<input type="radio"/>	<input type="radio"/>	<input type="radio"/>	<input checked="" type="radio"/>	<input checked="" type="radio"/>
DESTINAZIONE PUBBLICA CULTO	<input checked="" type="radio"/>	<input type="radio"/>	<input type="radio"/>	<input type="radio"/>	<input type="radio"/>	<input checked="" type="radio"/>	<input checked="" type="radio"/>
DESTINAZIONE PUBBLICA SANITA'	<input checked="" type="radio"/>	<input type="radio"/>	<input type="radio"/>	<input type="radio"/>	<input type="radio"/>	<input checked="" type="radio"/>	<input checked="" type="radio"/>
DESTINAZIONE PUBBLICA ASSISTENZA	<input checked="" type="radio"/>	<input type="radio"/>	<input type="radio"/>	<input type="radio"/>	<input type="radio"/>	<input checked="" type="radio"/>	<input checked="" type="radio"/>
DESTINAZIONE PUBBLICA SICUREZZA	<input checked="" type="radio"/>	<input type="radio"/>	<input type="radio"/>	<input type="radio"/>	<input type="radio"/>	<input checked="" type="radio"/>	<input checked="" type="radio"/>
DESTINAZIONE PUBBLICA SPORT	<input checked="" type="radio"/>	<input type="radio"/>	<input type="radio"/>	<input type="radio"/>	<input type="radio"/>	<input checked="" type="radio"/>	<input checked="" type="radio"/>



SCHEDA DI ANALISI E PROGETTO DI TUTELA DEI NUCLEI DI ANTICA FORMAZIONE

Allegato al Piano delle Regole per il recupero, la tutela e la valorizzazione dei nuclei di antica formazione

Località:	Link: 10_05
Indirizzo: Via V. Veneto	Civico:
Nucleo: 10	Edificio: 05

Dotazione di parcheggi:

Stato di conservazione	
Coerenza e integrità tipologica	Compositivo/Architett.
<input type="radio"/> INTEGRO	<input type="radio"/> INTEGRO
<input type="radio"/> RIPRISTINATO	<input type="radio"/> POCO ALTERATO
<input type="radio"/> TRASFORMATO	<input type="radio"/> ALTERATO
<input type="radio"/> AMPLIATO	<input type="radio"/> MOLTO ALTERATO
<input checked="" type="radio"/> RECENTE	<input checked="" type="radio"/> RECENTE

Stato di dissesto	
<input type="radio"/> NUMEROSI DANNI	<input checked="" type="radio"/> DANNI NON PRESENTI
<input type="radio"/> POCHI DANNI	

Elementi architettonici significativi		
<input type="checkbox"/> Archi-Volte	<input type="checkbox"/> Davanzali	<input type="checkbox"/> Abbaini
<input type="checkbox"/> Murature	<input type="checkbox"/> Contorni-Stipiti	<input type="checkbox"/> Affreschi
<input type="checkbox"/> Colonne	<input type="checkbox"/> Zoccolatura	<input type="checkbox"/> Decorazioni Pittoriche
<input type="checkbox"/> Logge	<input type="checkbox"/> Parapetti	<input type="checkbox"/> Decorazioni
<input type="checkbox"/> Portici	<input type="checkbox"/> Cortili antichi	<input type="checkbox"/> Intonaco
<input type="checkbox"/> Poggioli	<input type="checkbox"/> Gronde	<input type="checkbox"/> Tinteggiature
<input type="checkbox"/> Portali	<input type="checkbox"/> Inferriate	
<input type="checkbox"/> Infissi	<input type="checkbox"/> Coperture	

Valore architettonico	Tipo di interesse
<input type="radio"/> RILEVANTE	<input type="radio"/> STORICO
<input type="radio"/> BUONO	<input type="radio"/> ARCHITETTONICO
<input type="radio"/> MODESTO	<input type="radio"/> TIPOLOGICO
<input checked="" type="radio"/> NULLO	<input type="radio"/> AMBIENTALE / DI CONTESTO
	<input checked="" type="radio"/> NESSUNO-NEUTRO

Rilevanza paesistica	
<input checked="" type="radio"/> NEGATIVO, CONTRASTANTE	<input type="radio"/> CARATTERIZZ. DEL PAESAGGIO
<input type="radio"/> NEUTRO O SENZA RILIEVO	<input type="radio"/> COMPLEMENTARE DEL PAESAGGIO

Interventi ammessi come da N.T.A.	
<input type="checkbox"/> Interventi 1 livello	<input type="checkbox"/> Interventi 5 livello
<input type="checkbox"/> Interventi 2 livello	<input type="checkbox"/> Interventi 6 livello
<input type="checkbox"/> Interventi 3 livello	<input type="checkbox"/> Piano attuativo
<input checked="" type="checkbox"/> Interventi 4 livello	<input type="radio"/> Possibilità di coibentazione esterna tramite tecnica a cappotto

Note e prescrizioni aggiuntive:
In caso di intervento si prescrive la ricomposizione delle facciate secondo un progetto che abbia carattere architettonico adeguato. Possibile sostituzione dell'edificio.





SCHEDA DI ANALISI E PROGETTO DI TUTELA DEI NUCLEI DI ANTICA FORMAZIONE

Allegato al Piano delle Regole per il recupero, la tutela e la valorizzazione dei nuclei di antica formazione

Località:	Link: 10_06
Indirizzo: Via V. Veneto	Civico:
Nucleo: 10	Edificio: 06

Caratteristiche generali

 EDIFICIO PRINCIPALE
 EDIFICIO PERTINENZIALE

Proprietà

 PRIVATA
 PUBBLICA
 MISTA

Tipologia architettonica

 EDIFICIO A CORTE
 BLOCCO (isolato e non)
 EDIFICIO A SCHIERA/ IN LINEA
 VILLA
 PALAZZO SIGNORILE

Vincoli

 NESSUN VINCOLO
 VINCOLO MONUMENTALE
 VINCOLO PAESISTICO

Epoca storica

	A	B	C
FINO AL 1300	<input type="radio"/>	<input checked="" type="radio"/>	<input type="radio"/>
DAL 1300 AL 1500	<input type="radio"/>	<input checked="" type="radio"/>	<input type="radio"/>
DAL 1500 AL 1600	<input type="radio"/>	<input checked="" type="radio"/>	<input type="radio"/>
DAL 1600 AL 1700	<input type="radio"/>	<input checked="" type="radio"/>	<input type="radio"/>
DAL 1700 AL 1800	<input type="radio"/>	<input checked="" type="radio"/>	<input type="radio"/>
DAL 1810 AL 1854	<input checked="" type="radio"/>	<input checked="" type="radio"/>	<input type="radio"/>
DAL 1854 AL 1958	<input type="radio"/>	<input checked="" type="radio"/>	<input type="radio"/>
DAL 1958 AL 1970	<input type="radio"/>	<input checked="" type="radio"/>	<input checked="" type="radio"/>
DAL 1970 AL 2006	<input type="radio"/>	<input checked="" type="radio"/>	<input type="radio"/>
DOPO IL 2006	<input type="radio"/>	<input checked="" type="radio"/>	<input type="radio"/>

Aree scoperte

 CORTILE
 GIARDINO
 VERDE PRIVATO
 VERDE PUBBLICO
 PARCHEGGIO
 DEPOSITO
 INCOLTO
 NESSUNA

A = Di costruzione

B = Di ricostruzione

C = Di ristrutturazione totale con eventuali ampliamenti e/o addizioni

Destinazione d'uso prevalente

	Int.	P.T.	P.1°	P.2°	P.3°	P.4°	Altro
ACCESSORI RESIDENZA	<input checked="" type="radio"/>	<input type="radio"/>	<input type="radio"/>	<input type="radio"/>	<input checked="" type="radio"/>	<input checked="" type="radio"/>	<input checked="" type="radio"/>
RESIDENZA	<input checked="" type="radio"/>	<input checked="" type="radio"/>	<input checked="" type="radio"/>	<input checked="" type="radio"/>	<input checked="" type="radio"/>	<input checked="" type="radio"/>	<input checked="" type="radio"/>
ATTIVITA' COMMERCIALE	<input checked="" type="radio"/>	<input type="radio"/>	<input type="radio"/>	<input type="radio"/>	<input checked="" type="radio"/>	<input checked="" type="radio"/>	<input checked="" type="radio"/>
ATTIVITA' DIREZIONALE	<input checked="" type="radio"/>	<input type="radio"/>	<input type="radio"/>	<input type="radio"/>	<input checked="" type="radio"/>	<input checked="" type="radio"/>	<input checked="" type="radio"/>
STUDI PROFESSIONALI	<input checked="" type="radio"/>	<input type="radio"/>	<input type="radio"/>	<input type="radio"/>	<input checked="" type="radio"/>	<input checked="" type="radio"/>	<input checked="" type="radio"/>
ARTIGIANALE DI SERVIZIO	<input checked="" type="radio"/>	<input type="radio"/>	<input type="radio"/>	<input type="radio"/>	<input checked="" type="radio"/>	<input checked="" type="radio"/>	<input checked="" type="radio"/>
AUTORIMESSE	<input checked="" type="radio"/>	<input type="radio"/>	<input type="radio"/>	<input type="radio"/>	<input checked="" type="radio"/>	<input checked="" type="radio"/>	<input checked="" type="radio"/>
DEPOSITI	<input checked="" type="radio"/>	<input type="radio"/>	<input type="radio"/>	<input type="radio"/>	<input checked="" type="radio"/>	<input checked="" type="radio"/>	<input checked="" type="radio"/>
PUBBLICI ESERCIZI	<input checked="" type="radio"/>	<input type="radio"/>	<input type="radio"/>	<input type="radio"/>	<input checked="" type="radio"/>	<input checked="" type="radio"/>	<input checked="" type="radio"/>
SERVIZIO AGRICOLO	<input checked="" type="radio"/>	<input type="radio"/>	<input type="radio"/>	<input type="radio"/>	<input checked="" type="radio"/>	<input checked="" type="radio"/>	<input checked="" type="radio"/>
DESTINAZIONE PUBBLICA ISTRUZIONE	<input checked="" type="radio"/>	<input type="radio"/>	<input type="radio"/>	<input type="radio"/>	<input checked="" type="radio"/>	<input checked="" type="radio"/>	<input checked="" type="radio"/>
DESTINAZIONE PUBBL. CULTURA / SPETTACOLO	<input checked="" type="radio"/>	<input type="radio"/>	<input type="radio"/>	<input type="radio"/>	<input checked="" type="radio"/>	<input checked="" type="radio"/>	<input checked="" type="radio"/>
DESTINAZIONE PUBBLICA UFFICI PUBBLICI	<input checked="" type="radio"/>	<input type="radio"/>	<input type="radio"/>	<input type="radio"/>	<input checked="" type="radio"/>	<input checked="" type="radio"/>	<input checked="" type="radio"/>
DESTINAZIONE PUBBLICA CULTO	<input checked="" type="radio"/>	<input type="radio"/>	<input type="radio"/>	<input type="radio"/>	<input checked="" type="radio"/>	<input checked="" type="radio"/>	<input checked="" type="radio"/>
DESTINAZIONE PUBBLICA SANITA'	<input checked="" type="radio"/>	<input type="radio"/>	<input type="radio"/>	<input type="radio"/>	<input checked="" type="radio"/>	<input checked="" type="radio"/>	<input checked="" type="radio"/>
DESTINAZIONE PUBBLICA ASSISTENZA	<input checked="" type="radio"/>	<input type="radio"/>	<input type="radio"/>	<input type="radio"/>	<input checked="" type="radio"/>	<input checked="" type="radio"/>	<input checked="" type="radio"/>
DESTINAZIONE PUBBLICA SICUREZZA	<input checked="" type="radio"/>	<input type="radio"/>	<input type="radio"/>	<input type="radio"/>	<input checked="" type="radio"/>	<input checked="" type="radio"/>	<input checked="" type="radio"/>
DESTINAZIONE PUBBLICA SPORT	<input checked="" type="radio"/>	<input type="radio"/>	<input type="radio"/>	<input type="radio"/>	<input checked="" type="radio"/>	<input checked="" type="radio"/>	<input checked="" type="radio"/>



SCHEDA DI ANALISI E PROGETTO DI TUTELA DEI NUCLEI DI ANTICA FORMAZIONE

Allegato al Piano delle Regole per il recupero, la tutela e la valorizzazione dei nuclei di antica formazione

Località:	Link: 10_06
Indirizzo: Via V. Veneto	Civico:
Nucleo: 10	Edificio: 06

Dotazione di parcheggi:

Stato di conservazione	
Coerenza e integrità tipologica	Compositivo/Architett.
<input type="radio"/> INTEGRO	<input type="radio"/> INTEGRO
<input type="radio"/> RIPRISTINATO	<input type="radio"/> POCO ALTERATO
<input type="radio"/> TRASFORMATO	<input type="radio"/> ALTERATO
<input type="radio"/> AMPLIATO	<input type="radio"/> MOLTO ALTERATO
<input checked="" type="radio"/> RECENTE	<input checked="" type="radio"/> RECENTE

Stato di dissesto	
<input type="radio"/> NUMEROSI DANNI	<input checked="" type="radio"/> DANNI NON PRESENTI
<input type="radio"/> POCHI DANNI	

Elementi architettonici significativi		
<input type="checkbox"/> Archi-Volte	<input type="checkbox"/> Davanzali	<input type="checkbox"/> Abbaini
<input type="checkbox"/> Murature	<input type="checkbox"/> Contorni-Stipiti	<input type="checkbox"/> Affreschi
<input type="checkbox"/> Colonne	<input type="checkbox"/> Zoccolatura	<input type="checkbox"/> Decorazioni Pittoriche
<input type="checkbox"/> Logge	<input type="checkbox"/> Parapetti	<input type="checkbox"/> Decorazioni
<input type="checkbox"/> Portici	<input type="checkbox"/> Cortili antichi	<input type="checkbox"/> Intonaco
<input type="checkbox"/> Poggioli	<input type="checkbox"/> Gronde	<input type="checkbox"/> Tinteggiature
<input type="checkbox"/> Portali	<input type="checkbox"/> Inferriate	
<input type="checkbox"/> Infissi	<input type="checkbox"/> Coperture	

Valore architettonico	Tipo di interesse
<input type="radio"/> RILEVANTE	<input type="radio"/> STORICO
<input type="radio"/> BUONO	<input type="radio"/> ARCHITETTONICO
<input type="radio"/> MODESTO	<input type="radio"/> TIPOLOGICO
<input checked="" type="radio"/> NULLO	<input type="radio"/> AMBIENTALE / DI CONTESTO
	<input checked="" type="radio"/> NESSUNO-NEUTRO

Rilevanza paesistica	
<input checked="" type="radio"/> NEGATIVO, CONTRASTANTE	<input type="radio"/> CARATTERIZZ. DEL PAESAGGIO
<input type="radio"/> NEUTRO O SENZA RILIEVO	<input type="radio"/> COMPLEMENTARE DEL PAESAGGIO

Interventi ammessi come da N.T.A.	
<input type="checkbox"/> Interventi 1 livello	<input type="checkbox"/> Interventi 5 livello
<input type="checkbox"/> Interventi 2 livello	<input type="checkbox"/> Interventi 6 livello
<input type="checkbox"/> Interventi 3 livello	<input type="checkbox"/> Piano attuativo
<input checked="" type="checkbox"/> Interventi 4 livello	<input type="radio"/> Possibilità di coibentazione esterna tramite tecnica a cappotto

Note e prescrizioni aggiuntive:
In caso di intervento si prescrive la ricomposizione delle facciate secondo un progetto che abbia carattere architettonico adeguato. Possibile sostituzione dell'edificio.





SCHEDA DI ANALISI E PROGETTO DI TUTELA DEI NUCLEI DI ANTICA FORMAZIONE

Allegato al Piano delle Regole per il recupero, la tutela e la valorizzazione dei nuclei di antica formazione

Località:	Link: 10_07
Indirizzo: Via V. Veneto	Civico:
Nucleo: 10	Edificio: 07

Caratteristiche generali

 EDIFICIO PRINCIPALE
 EDIFICIO PERTINENZIALE

Proprietà

 PRIVATA
 PUBBLICA
 MISTA

Tipologia architettonica

 EDIFICIO A CORTE
 BLOCCO (isolato e non)
 EDIFICIO A SCHIERA/ IN LINEA
 VILLA
 PALAZZO SIGNORILE

Vincoli

 NESSUN VINCOLO
 VINCOLO MONUMENTALE
 VINCOLO PAESISTICO

Epoca storica

	A	B	C
FINO AL 1300	<input type="radio"/>	<input checked="" type="radio"/>	<input type="radio"/>
DAL 1300 AL 1500	<input type="radio"/>	<input checked="" type="radio"/>	<input type="radio"/>
DAL 1500 AL 1600	<input type="radio"/>	<input checked="" type="radio"/>	<input type="radio"/>
DAL 1600 AL 1700	<input type="radio"/>	<input checked="" type="radio"/>	<input type="radio"/>
DAL 1700 AL 1800	<input type="radio"/>	<input checked="" type="radio"/>	<input type="radio"/>
DAL 1810 AL 1854	<input checked="" type="radio"/>	<input checked="" type="radio"/>	<input type="radio"/>
DAL 1854 AL 1958	<input type="radio"/>	<input checked="" type="radio"/>	<input type="radio"/>
DAL 1958 AL 1970	<input type="radio"/>	<input checked="" type="radio"/>	<input checked="" type="radio"/>
DAL 1970 AL 2006	<input type="radio"/>	<input checked="" type="radio"/>	<input type="radio"/>
DOPO IL 2006	<input type="radio"/>	<input checked="" type="radio"/>	<input type="radio"/>

Aree scoperte

 CORTILE
 GIARDINO
 VERDE PRIVATO
 VERDE PUBBLICO
 PARCHEGGIO
 DEPOSITO
 INCOLTO
 NESSUNA

A = Di costruzione

B = Di ricostruzione

C = Di ristrutturazione totale con eventuali ampliamenti e/o addizioni

Destinazione d'uso prevalente

	Int.	P.T.	P.1°	P.2°	P.3°	P.4°	Altro
ACCESSORI RESIDENZA	<input checked="" type="radio"/>	<input type="radio"/>	<input type="radio"/>	<input type="radio"/>	<input checked="" type="radio"/>	<input checked="" type="radio"/>	<input checked="" type="radio"/>
RESIDENZA	<input checked="" type="radio"/>	<input checked="" type="radio"/>	<input checked="" type="radio"/>	<input checked="" type="radio"/>	<input checked="" type="radio"/>	<input checked="" type="radio"/>	<input checked="" type="radio"/>
ATTIVITA' COMMERCIALE	<input checked="" type="radio"/>	<input type="radio"/>	<input type="radio"/>	<input type="radio"/>	<input checked="" type="radio"/>	<input checked="" type="radio"/>	<input checked="" type="radio"/>
ATTIVITA' DIREZIONALE	<input checked="" type="radio"/>	<input type="radio"/>	<input type="radio"/>	<input type="radio"/>	<input checked="" type="radio"/>	<input checked="" type="radio"/>	<input checked="" type="radio"/>
STUDI PROFESSIONALI	<input checked="" type="radio"/>	<input type="radio"/>	<input type="radio"/>	<input type="radio"/>	<input checked="" type="radio"/>	<input checked="" type="radio"/>	<input checked="" type="radio"/>
ARTIGIANALE DI SERVIZIO	<input checked="" type="radio"/>	<input type="radio"/>	<input type="radio"/>	<input type="radio"/>	<input checked="" type="radio"/>	<input checked="" type="radio"/>	<input checked="" type="radio"/>
AUTORIMESSE	<input checked="" type="radio"/>	<input type="radio"/>	<input type="radio"/>	<input type="radio"/>	<input checked="" type="radio"/>	<input checked="" type="radio"/>	<input checked="" type="radio"/>
DEPOSITI	<input checked="" type="radio"/>	<input type="radio"/>	<input type="radio"/>	<input type="radio"/>	<input checked="" type="radio"/>	<input checked="" type="radio"/>	<input checked="" type="radio"/>
PUBBLICI ESERCIZI	<input checked="" type="radio"/>	<input type="radio"/>	<input type="radio"/>	<input type="radio"/>	<input checked="" type="radio"/>	<input checked="" type="radio"/>	<input checked="" type="radio"/>
SERVIZIO AGRICOLO	<input checked="" type="radio"/>	<input type="radio"/>	<input type="radio"/>	<input type="radio"/>	<input checked="" type="radio"/>	<input checked="" type="radio"/>	<input checked="" type="radio"/>
DESTINAZIONE PUBBLICA ISTRUZIONE	<input checked="" type="radio"/>	<input type="radio"/>	<input type="radio"/>	<input type="radio"/>	<input checked="" type="radio"/>	<input checked="" type="radio"/>	<input checked="" type="radio"/>
DESTINAZIONE PUBBL. CULTURA / SPETTACOLO	<input checked="" type="radio"/>	<input type="radio"/>	<input type="radio"/>	<input type="radio"/>	<input checked="" type="radio"/>	<input checked="" type="radio"/>	<input checked="" type="radio"/>
DESTINAZIONE PUBBLICA UFFICI PUBBLICI	<input checked="" type="radio"/>	<input type="radio"/>	<input type="radio"/>	<input type="radio"/>	<input checked="" type="radio"/>	<input checked="" type="radio"/>	<input checked="" type="radio"/>
DESTINAZIONE PUBBLICA CULTO	<input checked="" type="radio"/>	<input type="radio"/>	<input type="radio"/>	<input type="radio"/>	<input checked="" type="radio"/>	<input checked="" type="radio"/>	<input checked="" type="radio"/>
DESTINAZIONE PUBBLICA SANITA'	<input checked="" type="radio"/>	<input type="radio"/>	<input type="radio"/>	<input type="radio"/>	<input checked="" type="radio"/>	<input checked="" type="radio"/>	<input checked="" type="radio"/>
DESTINAZIONE PUBBLICA ASSISTENZA	<input checked="" type="radio"/>	<input type="radio"/>	<input type="radio"/>	<input type="radio"/>	<input checked="" type="radio"/>	<input checked="" type="radio"/>	<input checked="" type="radio"/>
DESTINAZIONE PUBBLICA SICUREZZA	<input checked="" type="radio"/>	<input type="radio"/>	<input type="radio"/>	<input type="radio"/>	<input checked="" type="radio"/>	<input checked="" type="radio"/>	<input checked="" type="radio"/>
DESTINAZIONE PUBBLICA SPORT	<input checked="" type="radio"/>	<input type="radio"/>	<input type="radio"/>	<input type="radio"/>	<input checked="" type="radio"/>	<input checked="" type="radio"/>	<input checked="" type="radio"/>



SCHEDA DI ANALISI E PROGETTO DI TUTELA DEI NUCLEI DI ANTICA FORMAZIONE

Allegato al Piano delle Regole per il recupero, la tutela e la valorizzazione dei nuclei di antica formazione

Località:		Link:	10_07
Indirizzo:	Via V. Veneto	Civico:	
Nucleo:	10	Edificio:	07

Dotazione di parcheggi:

Stato di conservazione	Valore architettonico	Tipo di interesse
Coerenza e integrità tipologica	<input type="radio"/> RILEVANTE <input type="radio"/> BUONO <input type="radio"/> MODESTO <input checked="" type="radio"/> NULLO	<input type="radio"/> STORICO <input type="radio"/> ARCHITETTONICO <input type="radio"/> TIPOLOGICO <input type="radio"/> AMBIENTALE / DI CONTESTO <input checked="" type="radio"/> NESSUNO-NEUTRO
Compositivo/Architett.	Rilevanza paesistica	
<input checked="" type="radio"/> INTEGRO <input type="radio"/> RIPRISTINATO <input type="radio"/> TRASFORMATO <input type="radio"/> AMPLIATO <input type="radio"/> RECENTE	<input type="radio"/> NEGATIVO, CONTRASTANTE <input checked="" type="radio"/> NEUTRO O SENZA RILIEVO <input type="radio"/> CARATTERIZZ. DEL PAESAGGIO <input type="radio"/> COMPLEMENTARE DEL PAESAGGIO	
<input type="radio"/> INTEGRATO <input type="radio"/> POCO ALTERATO <input checked="" type="radio"/> ALTERATO <input type="radio"/> MOLTO ALTERATO <input type="radio"/> RECENTE	Interventi ammessi come da N.T.A.	
Stato di dissesto	<input type="checkbox"/> Interventi 1 livello <input type="checkbox"/> Interventi 2 livello <input type="checkbox"/> Interventi 3 livello <input checked="" type="checkbox"/> Interventi 4 livello <input type="checkbox"/> Interventi 5 livello <input type="checkbox"/> Interventi 6 livello <input type="checkbox"/> Piano attuativo <input checked="" type="radio"/> Possibilità di coibentazione esterna tramite tecnica a cappotto	
<input type="radio"/> NUMEROSI DANNI <input type="radio"/> POCHI DANNI		
<input type="radio"/> DANNI NON PRESENTI		
Elementi architettonici significativi		
<input type="checkbox"/> Archi-Volte <input type="checkbox"/> Murature <input type="checkbox"/> Colonne <input type="checkbox"/> Logge <input type="checkbox"/> Portici <input type="checkbox"/> Poggioli <input type="checkbox"/> Portali <input type="checkbox"/> Infissi	<input type="checkbox"/> Davanzali <input type="checkbox"/> Contorni-Stipiti <input type="checkbox"/> Zoccolatura <input type="checkbox"/> Parapetti <input type="checkbox"/> Cortili antichi <input type="checkbox"/> Gronde <input type="checkbox"/> Inferriate <input type="checkbox"/> Coperture	<input type="checkbox"/> Abbaini <input type="checkbox"/> Affreschi <input type="checkbox"/> Decorazioni Pittoriche <input type="checkbox"/> Decorazioni <input type="checkbox"/> Intonaco <input type="checkbox"/> Tinteggiature

Note e prescrizioni aggiuntive:
Si prescrive la ricomposizione della facciata con rivisitazione delle forometrie secondo le preesistenti storiche, nonché la sostituzione degli infissi con tipologia inerente al Nucleo di Antica Formazione.





SCHEDA DI ANALISI E PROGETTO DI TUTELA DEI NUCLEI DI ANTICA FORMAZIONE

Allegato al Piano delle Regole per il recupero, la tutela e la valorizzazione dei nuclei di antica formazione

Località:	Link: 10_08
Indirizzo: Via V. Veneto	Civico:
Nucleo: 10	Edificio: 08

Caratteristiche generali

 EDIFICIO PRINCIPALE
 EDIFICIO PERTINENZIALE

Proprietà

 PRIVATA
 PUBBLICA
 MISTA

Tipologia architettonica

 EDIFICIO A CORTE
 BLOCCO (isolato e non)
 EDIFICIO A SCHIERA/ IN LINEA
 VILLA
 PALAZZO SIGNORILE

Vincoli

 NESSUN VINCOLO
 VINCOLO MONUMENTALE
 VINCOLO PAESISTICO

Epoca storica

	A	B	C
FINO AL 1300	<input type="radio"/>	<input checked="" type="radio"/>	<input checked="" type="radio"/>
DAL 1300 AL 1500	<input type="radio"/>	<input checked="" type="radio"/>	<input checked="" type="radio"/>
DAL 1500 AL 1600	<input type="radio"/>	<input checked="" type="radio"/>	<input checked="" type="radio"/>
DAL 1600 AL 1700	<input type="radio"/>	<input checked="" type="radio"/>	<input checked="" type="radio"/>
DAL 1700 AL 1800	<input type="radio"/>	<input checked="" type="radio"/>	<input checked="" type="radio"/>
DAL 1810 AL 1854	<input checked="" type="radio"/>	<input checked="" type="radio"/>	<input checked="" type="radio"/>
DAL 1854 AL 1958	<input type="radio"/>	<input checked="" type="radio"/>	<input checked="" type="radio"/>
DAL 1958 AL 1970	<input type="radio"/>	<input checked="" type="radio"/>	<input checked="" type="radio"/>
DAL 1970 AL 2006	<input type="radio"/>	<input checked="" type="radio"/>	<input checked="" type="radio"/>
DOPO IL 2006	<input type="radio"/>	<input checked="" type="radio"/>	<input checked="" type="radio"/>

Aree scoperte

 CORTILE
 GIARDINO
 VERDE PRIVATO
 VERDE PUBBLICO
 PARCHEGGIO
 DEPOSITO
 INCOLTO
 NESSUNA

A = Di costruzione

B = Di ricostruzione

C = Di ristrutturazione totale con eventuali ampliamenti e/o addizioni

Destinazione d'uso prevalente

	Int.	P.T.	P.1°	P.2°	P.3°	P.4°	Altro
ACCESSORI RESIDENZA	<input checked="" type="radio"/>	<input type="radio"/>	<input type="radio"/>	<input checked="" type="radio"/>	<input checked="" type="radio"/>	<input checked="" type="radio"/>	<input checked="" type="radio"/>
RESIDENZA	<input checked="" type="radio"/>	<input checked="" type="radio"/>	<input checked="" type="radio"/>	<input checked="" type="radio"/>	<input checked="" type="radio"/>	<input checked="" type="radio"/>	<input checked="" type="radio"/>
ATTIVITA' COMMERCIALE	<input checked="" type="radio"/>	<input type="radio"/>	<input type="radio"/>	<input checked="" type="radio"/>	<input checked="" type="radio"/>	<input checked="" type="radio"/>	<input checked="" type="radio"/>
ATTIVITA' DIREZIONALE	<input checked="" type="radio"/>	<input type="radio"/>	<input type="radio"/>	<input checked="" type="radio"/>	<input checked="" type="radio"/>	<input checked="" type="radio"/>	<input checked="" type="radio"/>
STUDI PROFESSIONALI	<input checked="" type="radio"/>	<input type="radio"/>	<input type="radio"/>	<input checked="" type="radio"/>	<input checked="" type="radio"/>	<input checked="" type="radio"/>	<input checked="" type="radio"/>
ARTIGIANALE DI SERVIZIO	<input checked="" type="radio"/>	<input type="radio"/>	<input type="radio"/>	<input checked="" type="radio"/>	<input checked="" type="radio"/>	<input checked="" type="radio"/>	<input checked="" type="radio"/>
AUTORIMESSE	<input checked="" type="radio"/>	<input type="radio"/>	<input type="radio"/>	<input checked="" type="radio"/>	<input checked="" type="radio"/>	<input checked="" type="radio"/>	<input checked="" type="radio"/>
DEPOSITI	<input checked="" type="radio"/>	<input type="radio"/>	<input type="radio"/>	<input checked="" type="radio"/>	<input checked="" type="radio"/>	<input checked="" type="radio"/>	<input checked="" type="radio"/>
PUBBLICI ESERCIZI	<input checked="" type="radio"/>	<input type="radio"/>	<input type="radio"/>	<input checked="" type="radio"/>	<input checked="" type="radio"/>	<input checked="" type="radio"/>	<input checked="" type="radio"/>
SERVIZIO AGRICOLO	<input checked="" type="radio"/>	<input type="radio"/>	<input type="radio"/>	<input checked="" type="radio"/>	<input checked="" type="radio"/>	<input checked="" type="radio"/>	<input checked="" type="radio"/>
DESTINAZIONE PUBBLICA ISTRUZIONE	<input checked="" type="radio"/>	<input type="radio"/>	<input type="radio"/>	<input checked="" type="radio"/>	<input checked="" type="radio"/>	<input checked="" type="radio"/>	<input checked="" type="radio"/>
DESTINAZIONE PUBBL. CULTURA / SPETTACOLO	<input checked="" type="radio"/>	<input type="radio"/>	<input type="radio"/>	<input checked="" type="radio"/>	<input checked="" type="radio"/>	<input checked="" type="radio"/>	<input checked="" type="radio"/>
DESTINAZIONE PUBBLICA UFFICI PUBBLICI	<input checked="" type="radio"/>	<input type="radio"/>	<input type="radio"/>	<input checked="" type="radio"/>	<input checked="" type="radio"/>	<input checked="" type="radio"/>	<input checked="" type="radio"/>
DESTINAZIONE PUBBLICA CULTO	<input checked="" type="radio"/>	<input type="radio"/>	<input type="radio"/>	<input checked="" type="radio"/>	<input checked="" type="radio"/>	<input checked="" type="radio"/>	<input checked="" type="radio"/>
DESTINAZIONE PUBBLICA SANITA'	<input checked="" type="radio"/>	<input type="radio"/>	<input type="radio"/>	<input checked="" type="radio"/>	<input checked="" type="radio"/>	<input checked="" type="radio"/>	<input checked="" type="radio"/>
DESTINAZIONE PUBBLICA ASSISTENZA	<input checked="" type="radio"/>	<input type="radio"/>	<input type="radio"/>	<input checked="" type="radio"/>	<input checked="" type="radio"/>	<input checked="" type="radio"/>	<input checked="" type="radio"/>
DESTINAZIONE PUBBLICA SICUREZZA	<input checked="" type="radio"/>	<input type="radio"/>	<input type="radio"/>	<input checked="" type="radio"/>	<input checked="" type="radio"/>	<input checked="" type="radio"/>	<input checked="" type="radio"/>
DESTINAZIONE PUBBLICA SPORT	<input checked="" type="radio"/>	<input type="radio"/>	<input type="radio"/>	<input checked="" type="radio"/>	<input checked="" type="radio"/>	<input checked="" type="radio"/>	<input checked="" type="radio"/>



SCHEDA DI ANALISI E PROGETTO DI TUTELA DEI NUCLEI DI ANTICA FORMAZIONE


Allegato al Piano delle Regole per il recupero, la tutela e la valorizzazione dei nuclei di antica formazione

Località:	Link: 10_08
Indirizzo: Via V. Veneto	Civico:
Nucleo: 10	Edificio: 08

Dotazione di parcheggi:

Stato di conservazione Coerenza e integrità tipologica <input checked="" type="radio"/> INTEGRO <input type="radio"/> RIPRISTINATO <input type="radio"/> TRASFORMATO <input type="radio"/> AMPLIATO <input type="radio"/> RECENTE Compositivo/Architett. <input type="radio"/> INTEGRO <input type="radio"/> POCO ALTERATO <input type="radio"/> ALTERATO <input checked="" type="radio"/> MOLTO ALTERATO <input type="radio"/> RECENTE	Valore architettonico <input type="radio"/> RILEVANTE <input type="radio"/> BUONO <input checked="" type="radio"/> MODESTO <input type="radio"/> NULLO	Tipo di interesse <input type="radio"/> STORICO <input type="radio"/> ARCHITETTONICO <input type="radio"/> TIPOLOGICO <input type="radio"/> AMBIENTALE / DI CONTESTO <input checked="" type="radio"/> NESSUNO-NEUTRO
Stato di dissesto <input type="radio"/> NUMEROSI DANNI <input checked="" type="radio"/> POCHI DANNI <input type="radio"/> DANNI NON PRESENTI	Rilevanza paesistica <input checked="" type="radio"/> NEGATIVO, CONTRASTANTE <input type="radio"/> CARATTERIZZ. DEL PAESAGGIO <input type="radio"/> NEUTRO O SENZA RILIEVO <input type="radio"/> COMPLEMENTARE DEL PAESAGGIO	
Elementi architettonici significativi <input type="checkbox"/> Archi-Volte <input type="checkbox"/> Murature <input type="checkbox"/> Colonne <input type="checkbox"/> Logge <input type="checkbox"/> Portici <input type="checkbox"/> Poggioli <input type="checkbox"/> Portali <input type="checkbox"/> Infissi <input type="checkbox"/> Davanzali <input type="checkbox"/> Contorni-Stipiti <input type="checkbox"/> Zoccolatura <input type="checkbox"/> Parapetti <input type="checkbox"/> Cortili antichi <input type="checkbox"/> Gronde <input type="checkbox"/> Inferriate <input type="checkbox"/> Coperture <input type="checkbox"/> Abbaini <input type="checkbox"/> Affreschi <input type="checkbox"/> Decorazioni Pittoriche <input type="checkbox"/> Decorazioni <input type="checkbox"/> Intonaco <input type="checkbox"/> Tinteggiature	Interventi ammessi come da N.T.A. <input type="checkbox"/> Interventi 1 livello <input type="checkbox"/> Interventi 2 livello <input type="checkbox"/> Interventi 3 livello <input checked="" type="checkbox"/> Interventi 4 livello <input type="checkbox"/> Interventi 5 livello <input type="checkbox"/> Interventi 6 livello <input type="checkbox"/> Piano attuativo <input checked="" type="radio"/> Possibilità di coibentazione esterna tramite tecnica a cappotto	

Note e prescrizioni aggiuntive:
Si prescrive la ricomposizione della facciata con rivisitazione delle forometrie secondo le preesistenti storiche, nonché la sostituzione degli infissi con tipologia inerente al Nucleo di Antica Formazione. In caso di intervento dovrà essere studiata la rimozione di pensiline incongrue con il nucleo di antica formazione.





SCHEDA DI ANALISI E PROGETTO DI TUTELA DEI NUCLEI DI ANTICA FORMAZIONE

Allegato al Piano delle Regole per il recupero, la tutela e la valorizzazione dei nuclei di antica formazione

Località:	Link: 10_09
Indirizzo: Via V. Veneto	Civico:
Nucleo: 10	Edificio: 09

Caratteristiche generali

 EDIFICIO PRINCIPALE
 EDIFICIO PERTINENZIALE

Proprietà

 PRIVATA
 PUBBLICA
 MISTA

Tipologia architettonica

 EDIFICIO A CORTE
 BLOCCO (isolato e non)
 EDIFICIO A SCHIERA/ IN LINEA
 VILLA
 PALAZZO SIGNORILE

Vincoli

 NESSUN VINCOLO
 VINCOLO MONUMENTALE
 VINCOLO PAESISTICO

Epoca storica

	A	B	C
FINO AL 1300	<input type="radio"/>	<input checked="" type="radio"/>	<input type="radio"/>
DAL 1300 AL 1500	<input type="radio"/>	<input checked="" type="radio"/>	<input type="radio"/>
DAL 1500 AL 1600	<input type="radio"/>	<input checked="" type="radio"/>	<input type="radio"/>
DAL 1600 AL 1700	<input type="radio"/>	<input checked="" type="radio"/>	<input type="radio"/>
DAL 1700 AL 1800	<input type="radio"/>	<input checked="" type="radio"/>	<input type="radio"/>
DAL 1810 AL 1854	<input checked="" type="radio"/>	<input checked="" type="radio"/>	<input type="radio"/>
DAL 1854 AL 1958	<input type="radio"/>	<input checked="" type="radio"/>	<input type="radio"/>
DAL 1958 AL 1970	<input type="radio"/>	<input checked="" type="radio"/>	<input checked="" type="radio"/>
DAL 1970 AL 2006	<input type="radio"/>	<input checked="" type="radio"/>	<input type="radio"/>
DOPO IL 2006	<input type="radio"/>	<input checked="" type="radio"/>	<input type="radio"/>

Aree scoperte

 CORTILE
 GIARDINO
 VERDE PRIVATO
 VERDE PUBBLICO
 PARCHEGGIO
 DEPOSITO
 INCOLTO
 NESSUNA

A = Di costruzione

B = Di ricostruzione

C = Di ristrutturazione totale con eventuali ampliamenti e/o addizioni

Destinazione d'uso prevalente

	Int.	P.T.	P.1°	P.2°	P.3°	P.4°	Altro
ACCESSORI RESIDENZA	<input checked="" type="radio"/>	<input type="radio"/>	<input type="radio"/>	<input checked="" type="radio"/>	<input checked="" type="radio"/>	<input checked="" type="radio"/>	<input checked="" type="radio"/>
RESIDENZA	<input checked="" type="radio"/>	<input checked="" type="radio"/>	<input checked="" type="radio"/>	<input checked="" type="radio"/>	<input checked="" type="radio"/>	<input checked="" type="radio"/>	<input checked="" type="radio"/>
ATTIVITA' COMMERCIALE	<input checked="" type="radio"/>	<input type="radio"/>	<input type="radio"/>	<input checked="" type="radio"/>	<input checked="" type="radio"/>	<input checked="" type="radio"/>	<input checked="" type="radio"/>
ATTIVITA' DIREZIONALE	<input checked="" type="radio"/>	<input type="radio"/>	<input type="radio"/>	<input checked="" type="radio"/>	<input checked="" type="radio"/>	<input checked="" type="radio"/>	<input checked="" type="radio"/>
STUDI PROFESSIONALI	<input checked="" type="radio"/>	<input type="radio"/>	<input type="radio"/>	<input checked="" type="radio"/>	<input checked="" type="radio"/>	<input checked="" type="radio"/>	<input checked="" type="radio"/>
ARTIGIANALE DI SERVIZIO	<input checked="" type="radio"/>	<input type="radio"/>	<input type="radio"/>	<input checked="" type="radio"/>	<input checked="" type="radio"/>	<input checked="" type="radio"/>	<input checked="" type="radio"/>
AUTORIMESSE	<input checked="" type="radio"/>	<input type="radio"/>	<input type="radio"/>	<input checked="" type="radio"/>	<input checked="" type="radio"/>	<input checked="" type="radio"/>	<input checked="" type="radio"/>
DEPOSITI	<input checked="" type="radio"/>	<input type="radio"/>	<input type="radio"/>	<input checked="" type="radio"/>	<input checked="" type="radio"/>	<input checked="" type="radio"/>	<input checked="" type="radio"/>
PUBBLICI ESERCIZI	<input checked="" type="radio"/>	<input type="radio"/>	<input type="radio"/>	<input checked="" type="radio"/>	<input checked="" type="radio"/>	<input checked="" type="radio"/>	<input checked="" type="radio"/>
SERVIZIO AGRICOLO	<input checked="" type="radio"/>	<input type="radio"/>	<input type="radio"/>	<input checked="" type="radio"/>	<input checked="" type="radio"/>	<input checked="" type="radio"/>	<input checked="" type="radio"/>
DESTINAZIONE PUBBLICA ISTRUZIONE	<input checked="" type="radio"/>	<input type="radio"/>	<input type="radio"/>	<input checked="" type="radio"/>	<input checked="" type="radio"/>	<input checked="" type="radio"/>	<input checked="" type="radio"/>
DESTINAZIONE PUBBL. CULTURA / SPETTACOLO	<input checked="" type="radio"/>	<input type="radio"/>	<input type="radio"/>	<input checked="" type="radio"/>	<input checked="" type="radio"/>	<input checked="" type="radio"/>	<input checked="" type="radio"/>
DESTINAZIONE PUBBLICA UFFICI PUBBLICI	<input checked="" type="radio"/>	<input type="radio"/>	<input type="radio"/>	<input checked="" type="radio"/>	<input checked="" type="radio"/>	<input checked="" type="radio"/>	<input checked="" type="radio"/>
DESTINAZIONE PUBBLICA CULTO	<input checked="" type="radio"/>	<input type="radio"/>	<input type="radio"/>	<input checked="" type="radio"/>	<input checked="" type="radio"/>	<input checked="" type="radio"/>	<input checked="" type="radio"/>
DESTINAZIONE PUBBLICA SANITA'	<input checked="" type="radio"/>	<input type="radio"/>	<input type="radio"/>	<input checked="" type="radio"/>	<input checked="" type="radio"/>	<input checked="" type="radio"/>	<input checked="" type="radio"/>
DESTINAZIONE PUBBLICA ASSISTENZA	<input checked="" type="radio"/>	<input type="radio"/>	<input type="radio"/>	<input checked="" type="radio"/>	<input checked="" type="radio"/>	<input checked="" type="radio"/>	<input checked="" type="radio"/>
DESTINAZIONE PUBBLICA SICUREZZA	<input checked="" type="radio"/>	<input type="radio"/>	<input type="radio"/>	<input checked="" type="radio"/>	<input checked="" type="radio"/>	<input checked="" type="radio"/>	<input checked="" type="radio"/>
DESTINAZIONE PUBBLICA SPORT	<input checked="" type="radio"/>	<input type="radio"/>	<input type="radio"/>	<input checked="" type="radio"/>	<input checked="" type="radio"/>	<input checked="" type="radio"/>	<input checked="" type="radio"/>



SCHEDA DI ANALISI E PROGETTO DI TUTELA DEI NUCLEI DI ANTICA FORMAZIONE

Allegato al Piano delle Regole per il recupero, la tutela e la valorizzazione dei nuclei di antica formazione

Località:		Link:	10_09
Indirizzo:	Via V. Veneto	Civico:	
Nucleo:	10	Edificio:	09

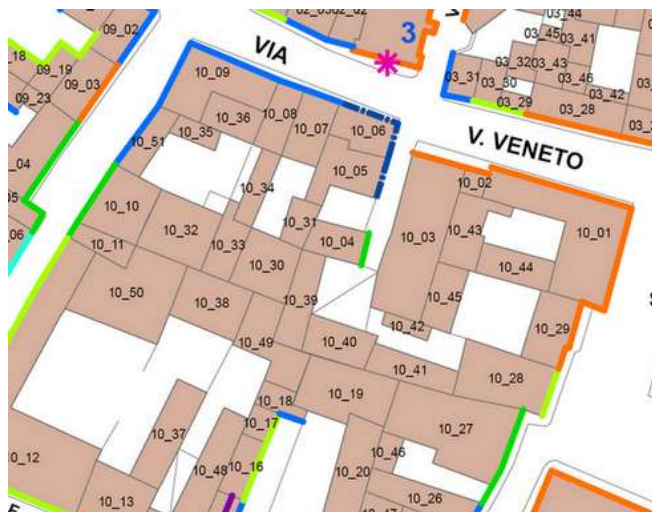
Dotazione di parcheggi:

Stato di conservazione	
Coerenza e integrità tipologica	Compositivo/Architett.
<input checked="" type="radio"/> INTEGRO <input type="radio"/> RIPRISTINATO <input type="radio"/> TRASFORMATO <input type="radio"/> AMPLIATO <input type="radio"/> RECENTE	<input type="radio"/> INTEGRO <input checked="" type="radio"/> POCO ALTERATO <input type="radio"/> ALTERATO <input type="radio"/> MOLTO ALTERATO <input type="radio"/> RECENTE
Stato di dissesto	
<input type="radio"/> NUMEROSI DANNI <input type="radio"/> POCHI DANNI	<input checked="" type="radio"/> DANNI NON PRESENTI
Elementi architettonici significativi	
<input type="checkbox"/> Archi-Volte <input type="checkbox"/> Murature <input type="checkbox"/> Colonne <input type="checkbox"/> Logge <input type="checkbox"/> Portici <input type="checkbox"/> Poggioli <input type="checkbox"/> Portali <input type="checkbox"/> Infissi	<input type="checkbox"/> Davanzali <input type="checkbox"/> Contorni-Stipiti <input type="checkbox"/> Zoccolatura <input type="checkbox"/> Parapetti <input type="checkbox"/> Cortili antichi <input type="checkbox"/> Gronde <input type="checkbox"/> Inferriate <input type="checkbox"/> Coperture
<input type="checkbox"/> Abbaini <input type="checkbox"/> Affreschi <input type="checkbox"/> Decorazioni Pittoriche <input type="checkbox"/> Decorazioni <input type="checkbox"/> Intonaco <input type="checkbox"/> Tinteggiature	

Valore architettonico	Tipo di interesse
<input type="radio"/> RILEVANTE <input type="radio"/> BUONO <input checked="" type="radio"/> MODESTO <input type="radio"/> NULLO	<input type="radio"/> STORICO <input type="radio"/> ARCHITETTONICO <input checked="" type="radio"/> TIPOLOGICO <input type="radio"/> AMBIENTALE / DI CONTESTO <input type="radio"/> NESSUNO-NEUTRO
Rilevanza paesistica	
<input type="radio"/> NEGATIVO, CONTRASTANTE <input checked="" type="radio"/> NEUTRO O SENZA RILIEVO	<input type="radio"/> CARATTERIZZ. DEL PAESAGGIO <input type="radio"/> COMPLEMENTARE DEL PAESAGGIO

Interventi ammessi come da N.T.A.	
<input type="checkbox"/> Interventi 1 livello <input type="checkbox"/> Interventi 2 livello <input type="checkbox"/> Interventi 3 livello <input checked="" type="checkbox"/> Interventi 4 livello	<input type="checkbox"/> Interventi 5 livello <input type="checkbox"/> Interventi 6 livello <input type="checkbox"/> Piano attuativo <input checked="" type="radio"/> Possibilità di coibentazione esterna tramite tecnica a cappotto

Note e prescrizioni aggiuntive:
Si prescrive la ricomposizione della facciata con rivisitazione delle forometrie secondo le preesistenti storiche, nonché la sostituzione degli infissi con tipologia inerente al Nucleo di Antica Formazione e il cambio dell'intonaco attuale.





SCHEDA DI ANALISI E PROGETTO DI TUTELA DEI NUCLEI DI ANTICA FORMAZIONE

Allegato al Piano delle Regole per il recupero, la tutela e la valorizzazione dei nuclei di antica formazione

Località:	Link: 10_10
Indirizzo: Via XXIV Maggio	Civico:
Nucleo: 10	Edificio: 10

Caratteristiche generali

 EDIFICIO PRINCIPALE
 EDIFICIO PERTINENZIALE

Proprietà

 PRIVATA
 PUBBLICA
 MISTA

Tipologia architettonica

 EDIFICIO A CORTE
 BLOCCO (isolato e non)
 EDIFICIO A SCHIERA/ IN LINEA
 VILLA
 PALAZZO SIGNORILE

Vincoli

 NESSUN VINCOLO
 VINCOLO MONUMENTALE
 VINCOLO PAESISTICO

Epoca storica

	A	B	C
FINO AL 1300	<input type="radio"/>	<input checked="" type="radio"/>	<input checked="" type="radio"/>
DAL 1300 AL 1500	<input type="radio"/>	<input checked="" type="radio"/>	<input checked="" type="radio"/>
DAL 1500 AL 1600	<input type="radio"/>	<input checked="" type="radio"/>	<input checked="" type="radio"/>
DAL 1600 AL 1700	<input type="radio"/>	<input checked="" type="radio"/>	<input checked="" type="radio"/>
DAL 1700 AL 1800	<input type="radio"/>	<input checked="" type="radio"/>	<input checked="" type="radio"/>
DAL 1810 AL 1854	<input checked="" type="radio"/>	<input checked="" type="radio"/>	<input checked="" type="radio"/>
DAL 1854 AL 1958	<input type="radio"/>	<input checked="" type="radio"/>	<input checked="" type="radio"/>
DAL 1958 AL 1970	<input type="radio"/>	<input checked="" type="radio"/>	<input checked="" type="radio"/>
DAL 1970 AL 2006	<input type="radio"/>	<input checked="" type="radio"/>	<input checked="" type="radio"/>
DOPO IL 2006	<input type="radio"/>	<input checked="" type="radio"/>	<input checked="" type="radio"/>

Aree scoperte

 CORTILE
 GIARDINO
 VERDE PRIVATO
 VERDE PUBBLICO
 PARCHEGGIO
 DEPOSITO
 INCOLTO
 NESSUNA

A = Di costruzione

B = Di ricostruzione

C = Di ristrutturazione totale con eventuali ampliamenti e/o addizioni

Destinazione d'uso prevalente

	Int.	P.T.	P.1°	P.2°	P.3°	P.4°	Altro
ACCESSORI RESIDENZA	<input checked="" type="radio"/>	<input type="radio"/>	<input type="radio"/>	<input checked="" type="radio"/>	<input checked="" type="radio"/>	<input checked="" type="radio"/>	<input checked="" type="radio"/>
RESIDENZA	<input checked="" type="radio"/>	<input type="radio"/>	<input type="radio"/>	<input checked="" type="radio"/>	<input checked="" type="radio"/>	<input checked="" type="radio"/>	<input checked="" type="radio"/>
ATTIVITA' COMMERCIALE	<input checked="" type="radio"/>	<input type="radio"/>	<input type="radio"/>	<input checked="" type="radio"/>	<input checked="" type="radio"/>	<input checked="" type="radio"/>	<input checked="" type="radio"/>
ATTIVITA' DIREZIONALE	<input checked="" type="radio"/>	<input type="radio"/>	<input type="radio"/>	<input checked="" type="radio"/>	<input checked="" type="radio"/>	<input checked="" type="radio"/>	<input checked="" type="radio"/>
STUDI PROFESSIONALI	<input checked="" type="radio"/>	<input type="radio"/>	<input type="radio"/>	<input checked="" type="radio"/>	<input checked="" type="radio"/>	<input checked="" type="radio"/>	<input checked="" type="radio"/>
ARTIGIANALE DI SERVIZIO	<input checked="" type="radio"/>	<input checked="" type="radio"/>	<input checked="" type="radio"/>	<input checked="" type="radio"/>	<input checked="" type="radio"/>	<input checked="" type="radio"/>	<input checked="" type="radio"/>
AUTORIMESSE	<input checked="" type="radio"/>	<input type="radio"/>	<input type="radio"/>	<input checked="" type="radio"/>	<input checked="" type="radio"/>	<input checked="" type="radio"/>	<input checked="" type="radio"/>
DEPOSITI	<input checked="" type="radio"/>	<input type="radio"/>	<input type="radio"/>	<input checked="" type="radio"/>	<input checked="" type="radio"/>	<input checked="" type="radio"/>	<input checked="" type="radio"/>
PUBBLICI ESERCIZI	<input checked="" type="radio"/>	<input type="radio"/>	<input type="radio"/>	<input checked="" type="radio"/>	<input checked="" type="radio"/>	<input checked="" type="radio"/>	<input checked="" type="radio"/>
SERVIZIO AGRICOLO	<input checked="" type="radio"/>	<input type="radio"/>	<input type="radio"/>	<input checked="" type="radio"/>	<input checked="" type="radio"/>	<input checked="" type="radio"/>	<input checked="" type="radio"/>
DESTINAZIONE PUBBLICA ISTRUZIONE	<input checked="" type="radio"/>	<input type="radio"/>	<input type="radio"/>	<input checked="" type="radio"/>	<input checked="" type="radio"/>	<input checked="" type="radio"/>	<input checked="" type="radio"/>
DESTINAZIONE PUBBL. CULTURA / SPETTACOLO	<input checked="" type="radio"/>	<input type="radio"/>	<input type="radio"/>	<input checked="" type="radio"/>	<input checked="" type="radio"/>	<input checked="" type="radio"/>	<input checked="" type="radio"/>
DESTINAZIONE PUBBLICA UFFICI PUBBLICI	<input checked="" type="radio"/>	<input type="radio"/>	<input type="radio"/>	<input checked="" type="radio"/>	<input checked="" type="radio"/>	<input checked="" type="radio"/>	<input checked="" type="radio"/>
DESTINAZIONE PUBBLICA CULTO	<input checked="" type="radio"/>	<input type="radio"/>	<input type="radio"/>	<input checked="" type="radio"/>	<input checked="" type="radio"/>	<input checked="" type="radio"/>	<input checked="" type="radio"/>
DESTINAZIONE PUBBLICA SANITA'	<input checked="" type="radio"/>	<input type="radio"/>	<input type="radio"/>	<input checked="" type="radio"/>	<input checked="" type="radio"/>	<input checked="" type="radio"/>	<input checked="" type="radio"/>
DESTINAZIONE PUBBLICA ASSISTENZA	<input checked="" type="radio"/>	<input type="radio"/>	<input type="radio"/>	<input checked="" type="radio"/>	<input checked="" type="radio"/>	<input checked="" type="radio"/>	<input checked="" type="radio"/>
DESTINAZIONE PUBBLICA SICUREZZA	<input checked="" type="radio"/>	<input type="radio"/>	<input type="radio"/>	<input checked="" type="radio"/>	<input checked="" type="radio"/>	<input checked="" type="radio"/>	<input checked="" type="radio"/>
DESTINAZIONE PUBBLICA SPORT	<input checked="" type="radio"/>	<input type="radio"/>	<input type="radio"/>	<input checked="" type="radio"/>	<input checked="" type="radio"/>	<input checked="" type="radio"/>	<input checked="" type="radio"/>



SCHEDA DI ANALISI E PROGETTO DI TUTELA DEI NUCLEI DI ANTICA FORMAZIONE

Allegato al Piano delle Regole per il recupero, la tutela e la valorizzazione dei nuclei di antica formazione

Località:	Link: 10_10
Indirizzo: Via XXIV Maggio	Civico:
Nucleo: 10	Edificio: 10

Dotazione di parcheggi:

Stato di conservazione	
Coerenza e integrità tipologica	Compositivo/Architett.
<input type="radio"/> INTEGRO <input type="radio"/> RIPRISTINATO <input type="radio"/> TRASFORMATO <input checked="" type="radio"/> AMPLIATO <input type="radio"/> RECENTE	<input type="radio"/> INTEGRO <input checked="" type="radio"/> POCO ALTERATO <input type="radio"/> ALTERATO <input type="radio"/> MOLTO ALTERATO <input type="radio"/> RECENTE
Stato di dissesto	
<input type="radio"/> NUMEROSI DANNI <input checked="" type="radio"/> POCHI DANNI	<input type="radio"/> DANNI NON PRESENTI
Elementi architettonici significativi	
<input type="checkbox"/> Archi-Volte <input type="checkbox"/> Murature <input type="checkbox"/> Colonne <input type="checkbox"/> Logge <input type="checkbox"/> Portici <input type="checkbox"/> Poggioli <input type="checkbox"/> Portali <input type="checkbox"/> Infissi	<input type="checkbox"/> Davanzali <input type="checkbox"/> Contorni-Stipiti <input type="checkbox"/> Zoccolatura <input type="checkbox"/> Parapetti <input type="checkbox"/> Cortili antichi <input type="checkbox"/> Gronde <input type="checkbox"/> Inferriate <input type="checkbox"/> Coperture
<input type="checkbox"/> Abbaini <input type="checkbox"/> Affreschi <input type="checkbox"/> Decorazioni Pittoriche <input type="checkbox"/> Decorazioni <input type="checkbox"/> Intonaco <input type="checkbox"/> Tinteggiature	

Valore architettonico	Tipo di interesse
<input type="radio"/> RILEVANTE <input type="radio"/> BUONO <input checked="" type="radio"/> MODESTO <input type="radio"/> NULLO	<input type="radio"/> STORICO <input type="radio"/> ARCHITETTONICO <input checked="" type="radio"/> TIPOLOGICO <input type="radio"/> AMBIENTALE / DI CONTESTO <input type="radio"/> NESSUNO-NEUTRO
Rilevanza paesistica	
<input type="radio"/> NEGATIVO, CONTRASTANTE <input checked="" type="radio"/> NEUTRO O SENZA RILIEVO	<input type="radio"/> CARATTERIZZ. DEL PAESAGGIO <input type="radio"/> COMPLEMENTARE DEL PAESAGGIO

Interventi ammessi come da N.T.A.	
<input type="checkbox"/> Interventi 1 livello <input type="checkbox"/> Interventi 2 livello <input type="checkbox"/> Interventi 3 livello <input checked="" type="checkbox"/> Interventi 4 livello	<input type="checkbox"/> Interventi 5 livello <input type="checkbox"/> Interventi 6 livello <input type="checkbox"/> Piano attuativo <input checked="" type="radio"/> Possibilità di coibentazione esterna tramite tecnica a cappotto

Note e prescrizioni aggiuntive:
Si prescrive la rivisitazione delle formetrie secondo le preesistenti storiche.





SCHEDA DI ANALISI E PROGETTO DI TUTELA DEI NUCLEI DI ANTICA FORMAZIONE

Allegato al Piano delle Regole per il recupero, la tutela e la valorizzazione dei nuclei di antica formazione

Località:	Link: 10_11
Indirizzo: Via XXIV Maggio	Civico:
Nucleo: 10	Edificio: 11

Caratteristiche generali

 EDIFICIO PRINCIPALE
 EDIFICIO PERTINENZIALE

Proprietà

 PRIVATA
 PUBBLICA
 MISTA

Tipologia architettonica

 EDIFICIO A CORTE
 BLOCCO (isolato e non)
 EDIFICIO A SCHIERA/ IN LINEA
 VILLA
 PALAZZO SIGNORILE

Vincoli

 NESSUN VINCOLO
 VINCOLO MONUMENTALE
 VINCOLO PAESISTICO

Epoca storica

	A	B	C
FINO AL 1300	<input type="radio"/>	<input checked="" type="radio"/>	<input checked="" type="radio"/>
DAL 1300 AL 1500	<input type="radio"/>	<input checked="" type="radio"/>	<input checked="" type="radio"/>
DAL 1500 AL 1600	<input type="radio"/>	<input checked="" type="radio"/>	<input checked="" type="radio"/>
DAL 1600 AL 1700	<input type="radio"/>	<input checked="" type="radio"/>	<input checked="" type="radio"/>
DAL 1700 AL 1800	<input type="radio"/>	<input checked="" type="radio"/>	<input checked="" type="radio"/>
DAL 1810 AL 1854	<input checked="" type="radio"/>	<input checked="" type="radio"/>	<input checked="" type="radio"/>
DAL 1854 AL 1958	<input type="radio"/>	<input checked="" type="radio"/>	<input checked="" type="radio"/>
DAL 1958 AL 1970	<input type="radio"/>	<input checked="" type="radio"/>	<input checked="" type="radio"/>
DAL 1970 AL 2006	<input type="radio"/>	<input checked="" type="radio"/>	<input checked="" type="radio"/>
DOPO IL 2006	<input type="radio"/>	<input checked="" type="radio"/>	<input checked="" type="radio"/>

Aree scoperte

 CORTILE
 GIARDINO
 VERDE PRIVATO
 VERDE PUBBLICO
 PARCHEGGIO
 DEPOSITO
 INCOLTO
 NESSUNA

A = Di costruzione

B = Di ricostruzione

C = Di ristrutturazione totale con eventuali ampliamenti e/o addizioni

Destinazione d'uso prevalente

	Int.	P.T.	P.1°	P.2°	P.3°	P.4°	Altro
ACCESSORI RESIDENZA	<input checked="" type="radio"/>	<input type="radio"/>	<input type="radio"/>	<input type="radio"/>	<input checked="" type="radio"/>	<input checked="" type="radio"/>	<input checked="" type="radio"/>
RESIDENZA	<input checked="" type="radio"/>	<input checked="" type="radio"/>	<input checked="" type="radio"/>	<input checked="" type="radio"/>	<input checked="" type="radio"/>	<input checked="" type="radio"/>	<input checked="" type="radio"/>
ATTIVITA' COMMERCIALE	<input checked="" type="radio"/>	<input type="radio"/>	<input type="radio"/>	<input type="radio"/>	<input checked="" type="radio"/>	<input checked="" type="radio"/>	<input checked="" type="radio"/>
ATTIVITA' DIREZIONALE	<input checked="" type="radio"/>	<input type="radio"/>	<input type="radio"/>	<input type="radio"/>	<input checked="" type="radio"/>	<input checked="" type="radio"/>	<input checked="" type="radio"/>
STUDI PROFESSIONALI	<input checked="" type="radio"/>	<input type="radio"/>	<input type="radio"/>	<input type="radio"/>	<input checked="" type="radio"/>	<input checked="" type="radio"/>	<input checked="" type="radio"/>
ARTIGIANALE DI SERVIZIO	<input checked="" type="radio"/>	<input type="radio"/>	<input type="radio"/>	<input type="radio"/>	<input checked="" type="radio"/>	<input checked="" type="radio"/>	<input checked="" type="radio"/>
AUTORIMESSE	<input checked="" type="radio"/>	<input type="radio"/>	<input type="radio"/>	<input type="radio"/>	<input checked="" type="radio"/>	<input checked="" type="radio"/>	<input checked="" type="radio"/>
DEPOSITI	<input checked="" type="radio"/>	<input type="radio"/>	<input type="radio"/>	<input type="radio"/>	<input checked="" type="radio"/>	<input checked="" type="radio"/>	<input checked="" type="radio"/>
PUBBLICI ESERCIZI	<input checked="" type="radio"/>	<input type="radio"/>	<input type="radio"/>	<input type="radio"/>	<input checked="" type="radio"/>	<input checked="" type="radio"/>	<input checked="" type="radio"/>
SERVIZIO AGRICOLO	<input checked="" type="radio"/>	<input type="radio"/>	<input type="radio"/>	<input type="radio"/>	<input checked="" type="radio"/>	<input checked="" type="radio"/>	<input checked="" type="radio"/>
DESTINAZIONE PUBBLICA ISTRUZIONE	<input checked="" type="radio"/>	<input type="radio"/>	<input type="radio"/>	<input type="radio"/>	<input checked="" type="radio"/>	<input checked="" type="radio"/>	<input checked="" type="radio"/>
DESTINAZIONE PUBBL. CULTURA / SPETTACOLO	<input checked="" type="radio"/>	<input type="radio"/>	<input type="radio"/>	<input type="radio"/>	<input checked="" type="radio"/>	<input checked="" type="radio"/>	<input checked="" type="radio"/>
DESTINAZIONE PUBBLICA UFFICI PUBBLICI	<input checked="" type="radio"/>	<input type="radio"/>	<input type="radio"/>	<input type="radio"/>	<input checked="" type="radio"/>	<input checked="" type="radio"/>	<input checked="" type="radio"/>
DESTINAZIONE PUBBLICA CULTO	<input checked="" type="radio"/>	<input type="radio"/>	<input type="radio"/>	<input type="radio"/>	<input checked="" type="radio"/>	<input checked="" type="radio"/>	<input checked="" type="radio"/>
DESTINAZIONE PUBBLICA SANITA'	<input checked="" type="radio"/>	<input type="radio"/>	<input type="radio"/>	<input type="radio"/>	<input checked="" type="radio"/>	<input checked="" type="radio"/>	<input checked="" type="radio"/>
DESTINAZIONE PUBBLICA ASSISTENZA	<input checked="" type="radio"/>	<input type="radio"/>	<input type="radio"/>	<input type="radio"/>	<input checked="" type="radio"/>	<input checked="" type="radio"/>	<input checked="" type="radio"/>
DESTINAZIONE PUBBLICA SICUREZZA	<input checked="" type="radio"/>	<input type="radio"/>	<input type="radio"/>	<input type="radio"/>	<input checked="" type="radio"/>	<input checked="" type="radio"/>	<input checked="" type="radio"/>
DESTINAZIONE PUBBLICA SPORT	<input checked="" type="radio"/>	<input type="radio"/>	<input type="radio"/>	<input type="radio"/>	<input checked="" type="radio"/>	<input checked="" type="radio"/>	<input checked="" type="radio"/>



SCHEDA DI ANALISI E PROGETTO DI TUTELA DEI NUCLEI DI ANTICA FORMAZIONE

Allegato al Piano delle Regole per il recupero, la tutela e la valorizzazione dei nuclei di antica formazione

Località:	Link: 10_11
Indirizzo: Via XXIV Maggio	Civico:
Nucleo: 10 Edificio: 11	

Dotazione di parcheggi:

Stato di conservazione Coerenza e integrità tipologica <input checked="" type="radio"/> INTEGRO <input type="radio"/> RIPRISTINATO <input type="radio"/> TRASFORMATO <input type="radio"/> AMPLIATO <input type="radio"/> RECENTE Compositivo/Architett. <input checked="" type="radio"/> INTEGRO <input type="radio"/> POCO ALTERATO <input type="radio"/> ALTERATO <input type="radio"/> MOLTO ALTERATO <input type="radio"/> RECENTE	Valore architettonico <input type="radio"/> RILEVANTE <input type="radio"/> BUONO <input checked="" type="radio"/> MODESTO <input type="radio"/> NULLO	Tipo di interesse <input type="radio"/> STORICO <input type="radio"/> ARCHITETTONICO <input type="radio"/> TIPOLOGICO <input type="radio"/> AMBIENTALE / DI CONTESTO <input checked="" type="radio"/> NESSUNO-NEUTRO
Stato di dissesto <input checked="" type="radio"/> NUMEROSI DANNI <input type="radio"/> POCHI DANNI <input type="radio"/> DANNI NON PRESENTI	Rilevanza paesistica <input type="radio"/> NEGATIVO, CONTRASTANTE <input checked="" type="radio"/> NEUTRO O SENZA RILIEVO <input type="radio"/> CARATTERIZZ. DEL PAESAGGIO <input type="radio"/> COMPLEMENTARE DEL PAESAGGIO	
Elementi architettonici significativi <input type="checkbox"/> Archi-Volte <input checked="" type="checkbox"/> Murature <input type="checkbox"/> Colonne <input type="checkbox"/> Logge <input type="checkbox"/> Portici <input type="checkbox"/> Poggioli <input type="checkbox"/> Portali <input type="checkbox"/> Infissi <input type="checkbox"/> Davanzali <input type="checkbox"/> Contorni-Stipiti <input type="checkbox"/> Zoccolatura <input type="checkbox"/> Parapetti <input type="checkbox"/> Cortili antichi <input type="checkbox"/> Gronde <input type="checkbox"/> Inferriate <input type="checkbox"/> Coperture <input type="checkbox"/> Abbaini <input type="checkbox"/> Affreschi <input type="checkbox"/> Decorazioni Pittoriche <input type="checkbox"/> Decorazioni <input type="checkbox"/> Intonaco <input type="checkbox"/> Tinteggiature	Interventi ammessi come da N.T.A. <input type="checkbox"/> Interventi 1 livello <input type="checkbox"/> Interventi 2 livello <input type="checkbox"/> Interventi 3 livello <input checked="" type="checkbox"/> Interventi 4 livello <input type="checkbox"/> Interventi 5 livello <input type="checkbox"/> Interventi 6 livello <input type="checkbox"/> Piano attuativo <input checked="" type="radio"/> Possibilità di coibentazione esterna tramite tecnica a cappotto	

Note e prescrizioni aggiuntive:
L'eventuale coibentazione esterna non dovrà alterare o coprire gli elementi architettonici significativi.





SCHEDA DI ANALISI E PROGETTO DI TUTELA DEI NUCLEI DI ANTICA FORMAZIONE

Allegato al Piano delle Regole per il recupero, la tutela e la valorizzazione dei nuclei di antica formazione

Località:	Link: 10_12
Indirizzo: Via XXIV Maggio	Civico:
Nucleo: 10	Edificio: 12

Caratteristiche generali

 EDIFICIO PRINCIPALE
 EDIFICIO PERTINENZIALE

Proprietà

 PRIVATA
 PUBBLICA
 MISTA

Tipologia architettonica

 EDIFICIO A CORTE
 BLOCCO (isolato e non)
 EDIFICIO A SCHIERA/ IN LINEA
 VILLA
 PALAZZO SIGNORILE

Vincoli

 NESSUN VINCOLO
 VINCOLO MONUMENTALE
 VINCOLO PAESISTICO

Epoca storica

	A	B	C
FINO AL 1300	<input type="radio"/>	<input checked="" type="radio"/>	<input type="radio"/>
DAL 1300 AL 1500	<input type="radio"/>	<input checked="" type="radio"/>	<input type="radio"/>
DAL 1500 AL 1600	<input type="radio"/>	<input checked="" type="radio"/>	<input type="radio"/>
DAL 1600 AL 1700	<input type="radio"/>	<input checked="" type="radio"/>	<input type="radio"/>
DAL 1700 AL 1800	<input type="radio"/>	<input checked="" type="radio"/>	<input type="radio"/>
DAL 1810 AL 1854	<input checked="" type="radio"/>	<input checked="" type="radio"/>	<input type="radio"/>
DAL 1854 AL 1958	<input type="radio"/>	<input checked="" type="radio"/>	<input type="radio"/>
DAL 1958 AL 1970	<input type="radio"/>	<input checked="" type="radio"/>	<input type="radio"/>
DAL 1970 AL 2006	<input type="radio"/>	<input checked="" type="radio"/>	<input type="radio"/>
DOPO IL 2006	<input type="radio"/>	<input checked="" type="radio"/>	<input checked="" type="radio"/>

Aree scoperte

 CORTILE
 GIARDINO
 VERDE PRIVATO
 VERDE PUBBLICO
 PARCHEGGIO
 DEPOSITO
 INCOLTO
 NESSUNA

A = Di costruzione

B = Di ricostruzione

C = Di ristrutturazione totale con eventuali ampliamenti e/o addizioni

Destinazione d'uso prevalente

	Int.	P.T.	P.1°	P.2°	P.3°	P.4°	Altro
ACCESSORI RESIDENZA	<input checked="" type="radio"/>	<input type="radio"/>	<input type="radio"/>	<input type="radio"/>	<input checked="" type="radio"/>	<input checked="" type="radio"/>	<input checked="" type="radio"/>
RESIDENZA	<input checked="" type="radio"/>	<input checked="" type="radio"/>	<input checked="" type="radio"/>	<input checked="" type="radio"/>	<input checked="" type="radio"/>	<input checked="" type="radio"/>	<input checked="" type="radio"/>
ATTIVITA' COMMERCIALE	<input checked="" type="radio"/>	<input type="radio"/>	<input type="radio"/>	<input type="radio"/>	<input checked="" type="radio"/>	<input checked="" type="radio"/>	<input checked="" type="radio"/>
ATTIVITA' DIREZIONALE	<input checked="" type="radio"/>	<input type="radio"/>	<input type="radio"/>	<input type="radio"/>	<input checked="" type="radio"/>	<input checked="" type="radio"/>	<input checked="" type="radio"/>
STUDI PROFESSIONALI	<input checked="" type="radio"/>	<input type="radio"/>	<input type="radio"/>	<input type="radio"/>	<input checked="" type="radio"/>	<input checked="" type="radio"/>	<input checked="" type="radio"/>
ARTIGIANALE DI SERVIZIO	<input checked="" type="radio"/>	<input type="radio"/>	<input type="radio"/>	<input type="radio"/>	<input checked="" type="radio"/>	<input checked="" type="radio"/>	<input checked="" type="radio"/>
AUTORIMESSE	<input checked="" type="radio"/>	<input type="radio"/>	<input type="radio"/>	<input type="radio"/>	<input checked="" type="radio"/>	<input checked="" type="radio"/>	<input checked="" type="radio"/>
DEPOSITI	<input checked="" type="radio"/>	<input type="radio"/>	<input type="radio"/>	<input type="radio"/>	<input checked="" type="radio"/>	<input checked="" type="radio"/>	<input checked="" type="radio"/>
PUBBLICI ESERCIZI	<input checked="" type="radio"/>	<input type="radio"/>	<input type="radio"/>	<input type="radio"/>	<input checked="" type="radio"/>	<input checked="" type="radio"/>	<input checked="" type="radio"/>
SERVIZIO AGRICOLO	<input checked="" type="radio"/>	<input type="radio"/>	<input type="radio"/>	<input type="radio"/>	<input checked="" type="radio"/>	<input checked="" type="radio"/>	<input checked="" type="radio"/>
DESTINAZIONE PUBBLICA ISTRUZIONE	<input checked="" type="radio"/>	<input type="radio"/>	<input type="radio"/>	<input type="radio"/>	<input checked="" type="radio"/>	<input checked="" type="radio"/>	<input checked="" type="radio"/>
DESTINAZIONE PUBBL. CULTURA / SPETTACOLO	<input checked="" type="radio"/>	<input type="radio"/>	<input type="radio"/>	<input type="radio"/>	<input checked="" type="radio"/>	<input checked="" type="radio"/>	<input checked="" type="radio"/>
DESTINAZIONE PUBBLICA UFFICI PUBBLICI	<input checked="" type="radio"/>	<input type="radio"/>	<input type="radio"/>	<input type="radio"/>	<input checked="" type="radio"/>	<input checked="" type="radio"/>	<input checked="" type="radio"/>
DESTINAZIONE PUBBLICA CULTO	<input checked="" type="radio"/>	<input type="radio"/>	<input type="radio"/>	<input type="radio"/>	<input checked="" type="radio"/>	<input checked="" type="radio"/>	<input checked="" type="radio"/>
DESTINAZIONE PUBBLICA SANITA'	<input checked="" type="radio"/>	<input type="radio"/>	<input type="radio"/>	<input type="radio"/>	<input checked="" type="radio"/>	<input checked="" type="radio"/>	<input checked="" type="radio"/>
DESTINAZIONE PUBBLICA ASSISTENZA	<input checked="" type="radio"/>	<input type="radio"/>	<input type="radio"/>	<input type="radio"/>	<input checked="" type="radio"/>	<input checked="" type="radio"/>	<input checked="" type="radio"/>
DESTINAZIONE PUBBLICA SICUREZZA	<input checked="" type="radio"/>	<input type="radio"/>	<input type="radio"/>	<input type="radio"/>	<input checked="" type="radio"/>	<input checked="" type="radio"/>	<input checked="" type="radio"/>
DESTINAZIONE PUBBLICA SPORT	<input checked="" type="radio"/>	<input type="radio"/>	<input type="radio"/>	<input type="radio"/>	<input checked="" type="radio"/>	<input checked="" type="radio"/>	<input checked="" type="radio"/>



SCHEDA DI ANALISI E PROGETTO DI TUTELA DEI NUCLEI DI ANTICA FORMAZIONE

Allegato al Piano delle Regole per il recupero, la tutela e la valorizzazione dei nuclei di antica formazione

Località:	Link: 10_12
Indirizzo: Via XXIV Maggio	Civico:
Nucleo: 10 Edificio: 12	

Dotazione di parcheggi:

Stato di conservazione	
Coerenza e integrità tipologica	Compositivo/Architett.
<input type="radio"/> INTEGRO	<input type="radio"/> INTEGRO
<input type="radio"/> RIPRISTINATO	<input type="radio"/> POCO ALTERATO
<input type="radio"/> TRASFORMATO	<input checked="" type="radio"/> ALTERATO
<input checked="" type="radio"/> AMPLIATO	<input type="radio"/> MOLTO ALTERATO
<input type="radio"/> RECENTE	<input type="radio"/> RECENTE

Stato di dissesto	
<input type="radio"/> NUMEROSI DANNI	<input checked="" type="radio"/> DANNI NON PRESENTI
<input type="radio"/> POCHI DANNI	

Elementi architettonici significativi		
<input type="checkbox"/> Archi-Volte	<input type="checkbox"/> Davanzali	<input type="checkbox"/> Abbaini
<input type="checkbox"/> Murature	<input type="checkbox"/> Contorni-Stipiti	<input type="checkbox"/> Affreschi
<input type="checkbox"/> Colonne	<input type="checkbox"/> Zoccolatura	<input type="checkbox"/> Decorazioni Pittoriche
<input type="checkbox"/> Logge	<input type="checkbox"/> Parapetti	<input type="checkbox"/> Decorazioni
<input type="checkbox"/> Portici	<input type="checkbox"/> Cortili antichi	<input type="checkbox"/> Intonaco
<input type="checkbox"/> Poggioli	<input type="checkbox"/> Gronde	<input type="checkbox"/> Tinteggiature
<input type="checkbox"/> Portali	<input type="checkbox"/> Inferriate	
<input type="checkbox"/> Infissi	<input type="checkbox"/> Coperture	

Valore architettonico	Tipo di interesse
<input type="radio"/> RILEVANTE	<input type="radio"/> STORICO
<input type="radio"/> BUONO	<input type="radio"/> ARCHITETTONICO
<input checked="" type="radio"/> MODESTO	<input checked="" type="radio"/> TIPOLOGICO
<input type="radio"/> NULLO	<input type="radio"/> AMBIENTALE / DI CONTESTO
	<input type="radio"/> NESSUNO-NEUTRO

Rilevanza paesistica	
<input type="radio"/> NEGATIVO, CONTRASTANTE	<input type="radio"/> CARATTERIZZ. DEL PAESAGGIO
<input type="radio"/> NEUTRO O SENZA RILIEVO	<input checked="" type="radio"/> COMPLEMENTARE DEL PAESAGGIO

Interventi ammessi come da N.T.A.	
<input type="checkbox"/> Interventi 1 livello	<input type="checkbox"/> Interventi 5 livello
<input type="checkbox"/> Interventi 2 livello	<input type="checkbox"/> Interventi 6 livello
<input type="checkbox"/> Interventi 3 livello	<input type="checkbox"/> Piano attuativo
<input checked="" type="checkbox"/> Interventi 4 livello	<input type="checkbox"/> Possibilità di coibentazione esterna tramite tecnica a cappotto

Note e prescrizioni aggiuntive:





SCHEDA DI ANALISI E PROGETTO DI TUTELA DEI NUCLEI DI ANTICA FORMAZIONE

Allegato al Piano delle Regole per il recupero, la tutela e la valorizzazione dei nuclei di antica formazione

Località:	Link: 10_13
Indirizzo: Via Cavallotti	Civico:
Nucleo: 10	Edificio: 13

Caratteristiche generali

 EDIFICIO PRINCIPALE
 EDIFICIO PERTINENZIALE

Proprietà

 PRIVATA
 PUBBLICA
 MISTA

Tipologia architettonica

 EDIFICIO A CORTE
 BLOCCO (isolato e non)
 EDIFICIO A SCHIERA/ IN LINEA
 VILLA
 PALAZZO SIGNORILE

Vincoli

 NESSUN VINCOLO
 VINCOLO MONUMENTALE
 VINCOLO PAESISTICO

Epoca storica

	A	B	C
FINO AL 1300	<input type="radio"/>	<input checked="" type="radio"/>	<input type="radio"/>
DAL 1300 AL 1500	<input type="radio"/>	<input checked="" type="radio"/>	<input type="radio"/>
DAL 1500 AL 1600	<input type="radio"/>	<input checked="" type="radio"/>	<input type="radio"/>
DAL 1600 AL 1700	<input type="radio"/>	<input checked="" type="radio"/>	<input type="radio"/>
DAL 1700 AL 1800	<input type="radio"/>	<input checked="" type="radio"/>	<input type="radio"/>
DAL 1810 AL 1854	<input checked="" type="radio"/>	<input checked="" type="radio"/>	<input type="radio"/>
DAL 1854 AL 1958	<input type="radio"/>	<input checked="" type="radio"/>	<input type="radio"/>
DAL 1958 AL 1970	<input type="radio"/>	<input checked="" type="radio"/>	<input type="radio"/>
DAL 1970 AL 2006	<input type="radio"/>	<input checked="" type="radio"/>	<input checked="" type="radio"/>
DOPO IL 2006	<input type="radio"/>	<input checked="" type="radio"/>	<input type="radio"/>

Aree scoperte

 CORTILE
 GIARDINO
 VERDE PRIVATO
 VERDE PUBBLICO
 PARCHEGGIO
 DEPOSITO
 INCOLTO
 NESSUNA

A = Di costruzione

B = Di ricostruzione

C = Di ristrutturazione totale con eventuali ampliamenti e/o addizioni

Destinazione d'uso prevalente

	Int.	P.T.	P.1°	P.2°	P.3°	P.4°	Altro
ACCESSORI RESIDENZA	<input checked="" type="radio"/>	<input type="radio"/>	<input type="radio"/>	<input type="radio"/>	<input checked="" type="radio"/>	<input checked="" type="radio"/>	<input checked="" type="radio"/>
RESIDENZA	<input checked="" type="radio"/>	<input type="radio"/>	<input checked="" type="radio"/>	<input checked="" type="radio"/>	<input checked="" type="radio"/>	<input checked="" type="radio"/>	<input checked="" type="radio"/>
ATTIVITA' COMMERCIALE	<input checked="" type="radio"/>	<input checked="" type="radio"/>	<input type="radio"/>	<input type="radio"/>	<input checked="" type="radio"/>	<input checked="" type="radio"/>	<input checked="" type="radio"/>
ATTIVITA' DIREZIONALE	<input checked="" type="radio"/>	<input type="radio"/>	<input type="radio"/>	<input type="radio"/>	<input checked="" type="radio"/>	<input checked="" type="radio"/>	<input checked="" type="radio"/>
STUDI PROFESSIONALI	<input checked="" type="radio"/>	<input type="radio"/>	<input type="radio"/>	<input type="radio"/>	<input checked="" type="radio"/>	<input checked="" type="radio"/>	<input checked="" type="radio"/>
ARTIGIANALE DI SERVIZIO	<input checked="" type="radio"/>	<input type="radio"/>	<input type="radio"/>	<input type="radio"/>	<input checked="" type="radio"/>	<input checked="" type="radio"/>	<input checked="" type="radio"/>
AUTORIMESSE	<input checked="" type="radio"/>	<input type="radio"/>	<input type="radio"/>	<input type="radio"/>	<input checked="" type="radio"/>	<input checked="" type="radio"/>	<input checked="" type="radio"/>
DEPOSITI	<input checked="" type="radio"/>	<input type="radio"/>	<input type="radio"/>	<input type="radio"/>	<input checked="" type="radio"/>	<input checked="" type="radio"/>	<input checked="" type="radio"/>
PUBBLICI ESERCIZI	<input checked="" type="radio"/>	<input type="radio"/>	<input type="radio"/>	<input type="radio"/>	<input checked="" type="radio"/>	<input checked="" type="radio"/>	<input checked="" type="radio"/>
SERVIZIO AGRICOLO	<input checked="" type="radio"/>	<input type="radio"/>	<input type="radio"/>	<input type="radio"/>	<input checked="" type="radio"/>	<input checked="" type="radio"/>	<input checked="" type="radio"/>
DESTINAZIONE PUBBLICA ISTRUZIONE	<input checked="" type="radio"/>	<input type="radio"/>	<input type="radio"/>	<input type="radio"/>	<input checked="" type="radio"/>	<input checked="" type="radio"/>	<input checked="" type="radio"/>
DESTINAZIONE PUBBL. CULTURA / SPETTACOLO	<input checked="" type="radio"/>	<input type="radio"/>	<input type="radio"/>	<input type="radio"/>	<input checked="" type="radio"/>	<input checked="" type="radio"/>	<input checked="" type="radio"/>
DESTINAZIONE PUBBLICA UFFICI PUBBLICI	<input checked="" type="radio"/>	<input type="radio"/>	<input type="radio"/>	<input type="radio"/>	<input checked="" type="radio"/>	<input checked="" type="radio"/>	<input checked="" type="radio"/>
DESTINAZIONE PUBBLICA CULTO	<input checked="" type="radio"/>	<input type="radio"/>	<input type="radio"/>	<input type="radio"/>	<input checked="" type="radio"/>	<input checked="" type="radio"/>	<input checked="" type="radio"/>
DESTINAZIONE PUBBLICA SANITA'	<input checked="" type="radio"/>	<input type="radio"/>	<input type="radio"/>	<input type="radio"/>	<input checked="" type="radio"/>	<input checked="" type="radio"/>	<input checked="" type="radio"/>
DESTINAZIONE PUBBLICA ASSISTENZA	<input checked="" type="radio"/>	<input type="radio"/>	<input type="radio"/>	<input type="radio"/>	<input checked="" type="radio"/>	<input checked="" type="radio"/>	<input checked="" type="radio"/>
DESTINAZIONE PUBBLICA SICUREZZA	<input checked="" type="radio"/>	<input type="radio"/>	<input type="radio"/>	<input type="radio"/>	<input checked="" type="radio"/>	<input checked="" type="radio"/>	<input checked="" type="radio"/>
DESTINAZIONE PUBBLICA SPORT	<input checked="" type="radio"/>	<input type="radio"/>	<input type="radio"/>	<input type="radio"/>	<input checked="" type="radio"/>	<input checked="" type="radio"/>	<input checked="" type="radio"/>



SCHEDA DI ANALISI E PROGETTO DI TUTELA DEI NUCLEI DI ANTICA FORMAZIONE

Allegato al Piano delle Regole per il recupero, la tutela e la valorizzazione dei nuclei di antica formazione

Località:	Link: 10_13
Indirizzo: Via Cavallotti	Civico:
Nucleo: 10	Edificio: 13

Dotazione di parcheggi:

Stato di conservazione	
Coerenza e integrità tipologica	Compositivo/Architett.
<input checked="" type="radio"/> INTEGRO <input type="radio"/> RIPRISTINATO <input type="radio"/> TRASFORMATO <input type="radio"/> AMPLIATO <input type="radio"/> RECENTE	<input type="radio"/> INTEGRO <input type="radio"/> POCO ALTERATO <input checked="" type="radio"/> ALTERATO <input type="radio"/> MOLTO ALTERATO <input type="radio"/> RECENTE
Stato di dissesto	
<input type="radio"/> NUMEROSI DANNI <input type="radio"/> POCHI DANNI	<input checked="" type="radio"/> DANNI NON PRESENTI
Elementi architettonici significativi	
<input type="checkbox"/> Archi-Volte <input type="checkbox"/> Murature <input type="checkbox"/> Colonne <input type="checkbox"/> Logge <input type="checkbox"/> Portici <input type="checkbox"/> Poggioli <input type="checkbox"/> Portali <input type="checkbox"/> Infissi	<input type="checkbox"/> Davanzali <input type="checkbox"/> Contorni-Stipiti <input type="checkbox"/> Zoccolatura <input type="checkbox"/> Parapetti <input type="checkbox"/> Cortili antichi <input type="checkbox"/> Gronde <input type="checkbox"/> Inferriate <input type="checkbox"/> Coperture
<input type="checkbox"/> Abbaini <input type="checkbox"/> Affreschi <input type="checkbox"/> Decorazioni Pittoriche <input type="checkbox"/> Decorazioni <input type="checkbox"/> Intonaco <input type="checkbox"/> Tinteggiature	

Valore architettonico	Tipo di interesse
<input type="radio"/> RILEVANTE <input type="radio"/> BUONO <input checked="" type="radio"/> MODESTO <input type="radio"/> NULLO	<input type="radio"/> STORICO <input type="radio"/> ARCHITETTONICO <input type="radio"/> TIPOLOGICO <input type="radio"/> AMBIENTALE / DI CONTESTO <input checked="" type="radio"/> NESSUNO-NEUTRO
Rilevanza paesistica	
<input type="radio"/> NEGATIVO, CONTRASTANTE <input checked="" type="radio"/> NEUTRO O SENZA RILIEVO	<input type="radio"/> CARATTERIZZ. DEL PAESAGGIO <input type="radio"/> COMPLEMENTARE DEL PAESAGGIO

Interventi ammessi come da N.T.A.	
<input type="checkbox"/> Interventi 1 livello <input type="checkbox"/> Interventi 2 livello <input type="checkbox"/> Interventi 3 livello <input checked="" type="checkbox"/> Interventi 4 livello	<input type="checkbox"/> Interventi 5 livello <input type="checkbox"/> Interventi 6 livello <input type="checkbox"/> Piano attuativo <input type="radio"/> Possibilità di coibentazione esterna tramite tecnica a cappotto

Note e prescrizioni aggiuntive:
In caso di intervento si prescrive la ricomposizione delle aperture con rapporti dimensionali L/H secondo le esistenti storiche.





SCHEDA DI ANALISI E PROGETTO DI TUTELA DEI NUCLEI DI ANTICA FORMAZIONE

Allegato al Piano delle Regole per il recupero, la tutela e la valorizzazione dei nuclei di antica formazione

Località:	Link: 10_14
Indirizzo: Via Cavallotti	Civico:
Nucleo: 10	Edificio: 14

Caratteristiche generali

 EDIFICIO PRINCIPALE
 EDIFICIO PERTINENZIALE

Proprietà

 PRIVATA
 PUBBLICA
 MISTA

Tipologia architettonica

 EDIFICIO A CORTE
 BLOCCO (isolato e non)
 EDIFICIO A SCHIERA/ IN LINEA
 VILLA
 PALAZZO SIGNORILE

Vincoli

 NESSUN VINCOLO
 VINCOLO MONUMENTALE
 VINCOLO PAESISTICO

Epoca storica

	A	B	C
FINO AL 1300	<input type="radio"/>	<input checked="" type="radio"/>	<input type="radio"/>
DAL 1300 AL 1500	<input type="radio"/>	<input checked="" type="radio"/>	<input type="radio"/>
DAL 1500 AL 1600	<input type="radio"/>	<input checked="" type="radio"/>	<input type="radio"/>
DAL 1600 AL 1700	<input type="radio"/>	<input checked="" type="radio"/>	<input type="radio"/>
DAL 1700 AL 1800	<input type="radio"/>	<input checked="" type="radio"/>	<input type="radio"/>
DAL 1810 AL 1854	<input checked="" type="radio"/>	<input checked="" type="radio"/>	<input type="radio"/>
DAL 1854 AL 1958	<input type="radio"/>	<input checked="" type="radio"/>	<input type="radio"/>
DAL 1958 AL 1970	<input type="radio"/>	<input checked="" type="radio"/>	<input checked="" type="radio"/>
DAL 1970 AL 2006	<input type="radio"/>	<input checked="" type="radio"/>	<input type="radio"/>
DOPO IL 2006	<input type="radio"/>	<input checked="" type="radio"/>	<input type="radio"/>

Aree scoperte

 CORTILE
 GIARDINO
 VERDE PRIVATO
 VERDE PUBBLICO
 PARCHEGGIO
 DEPOSITO
 INCOLTO
 NESSUNA

A = Di costruzione

B = Di ricostruzione

C = Di ristrutturazione totale con eventuali ampliamenti e/o addizioni

Destinazione d'uso prevalente

	Int.	P.T.	P.1°	P.2°	P.3°	P.4°	Altro
ACCESSORI RESIDENZA	<input checked="" type="radio"/>	<input type="radio"/>	<input checked="" type="radio"/>	<input checked="" type="radio"/>	<input checked="" type="radio"/>	<input checked="" type="radio"/>	<input checked="" type="radio"/>
RESIDENZA	<input checked="" type="radio"/>	<input checked="" type="radio"/>	<input type="radio"/>	<input checked="" type="radio"/>	<input checked="" type="radio"/>	<input checked="" type="radio"/>	<input checked="" type="radio"/>
ATTIVITA' COMMERCIALE	<input checked="" type="radio"/>	<input type="radio"/>	<input type="radio"/>	<input checked="" type="radio"/>	<input checked="" type="radio"/>	<input checked="" type="radio"/>	<input checked="" type="radio"/>
ATTIVITA' DIREZIONALE	<input checked="" type="radio"/>	<input type="radio"/>	<input type="radio"/>	<input checked="" type="radio"/>	<input checked="" type="radio"/>	<input checked="" type="radio"/>	<input checked="" type="radio"/>
STUDI PROFESSIONALI	<input checked="" type="radio"/>	<input type="radio"/>	<input type="radio"/>	<input checked="" type="radio"/>	<input checked="" type="radio"/>	<input checked="" type="radio"/>	<input checked="" type="radio"/>
ARTIGIANALE DI SERVIZIO	<input checked="" type="radio"/>	<input type="radio"/>	<input type="radio"/>	<input checked="" type="radio"/>	<input checked="" type="radio"/>	<input checked="" type="radio"/>	<input checked="" type="radio"/>
AUTORIMESSE	<input checked="" type="radio"/>	<input type="radio"/>	<input type="radio"/>	<input checked="" type="radio"/>	<input checked="" type="radio"/>	<input checked="" type="radio"/>	<input checked="" type="radio"/>
DEPOSITI	<input checked="" type="radio"/>	<input type="radio"/>	<input type="radio"/>	<input checked="" type="radio"/>	<input checked="" type="radio"/>	<input checked="" type="radio"/>	<input checked="" type="radio"/>
PUBBLICI ESERCIZI	<input checked="" type="radio"/>	<input type="radio"/>	<input type="radio"/>	<input checked="" type="radio"/>	<input checked="" type="radio"/>	<input checked="" type="radio"/>	<input checked="" type="radio"/>
SERVIZIO AGRICOLO	<input checked="" type="radio"/>	<input type="radio"/>	<input type="radio"/>	<input checked="" type="radio"/>	<input checked="" type="radio"/>	<input checked="" type="radio"/>	<input checked="" type="radio"/>
DESTINAZIONE PUBBLICA ISTRUZIONE	<input checked="" type="radio"/>	<input type="radio"/>	<input type="radio"/>	<input checked="" type="radio"/>	<input checked="" type="radio"/>	<input checked="" type="radio"/>	<input checked="" type="radio"/>
DESTINAZIONE PUBBL. CULTURA / SPETTACOLO	<input checked="" type="radio"/>	<input type="radio"/>	<input type="radio"/>	<input checked="" type="radio"/>	<input checked="" type="radio"/>	<input checked="" type="radio"/>	<input checked="" type="radio"/>
DESTINAZIONE PUBBLICA UFFICI PUBBLICI	<input checked="" type="radio"/>	<input type="radio"/>	<input type="radio"/>	<input checked="" type="radio"/>	<input checked="" type="radio"/>	<input checked="" type="radio"/>	<input checked="" type="radio"/>
DESTINAZIONE PUBBLICA CULTO	<input checked="" type="radio"/>	<input type="radio"/>	<input type="radio"/>	<input checked="" type="radio"/>	<input checked="" type="radio"/>	<input checked="" type="radio"/>	<input checked="" type="radio"/>
DESTINAZIONE PUBBLICA SANITA'	<input checked="" type="radio"/>	<input type="radio"/>	<input type="radio"/>	<input checked="" type="radio"/>	<input checked="" type="radio"/>	<input checked="" type="radio"/>	<input checked="" type="radio"/>
DESTINAZIONE PUBBLICA ASSISTENZA	<input checked="" type="radio"/>	<input type="radio"/>	<input type="radio"/>	<input checked="" type="radio"/>	<input checked="" type="radio"/>	<input checked="" type="radio"/>	<input checked="" type="radio"/>
DESTINAZIONE PUBBLICA SICUREZZA	<input checked="" type="radio"/>	<input type="radio"/>	<input type="radio"/>	<input checked="" type="radio"/>	<input checked="" type="radio"/>	<input checked="" type="radio"/>	<input checked="" type="radio"/>
DESTINAZIONE PUBBLICA SPORT	<input checked="" type="radio"/>	<input type="radio"/>	<input type="radio"/>	<input checked="" type="radio"/>	<input checked="" type="radio"/>	<input checked="" type="radio"/>	<input checked="" type="radio"/>



SCHEDA DI ANALISI E PROGETTO DI TUTELA DEI NUCLEI DI ANTICA FORMAZIONE

Allegato al Piano delle Regole per il recupero, la tutela e la valorizzazione dei nuclei di antica formazione

Località:	Link: 10_14
Indirizzo: Via Cavallotti	Civico:
Nucleo: 10	Edificio: 14

Dotazione di parcheggi:

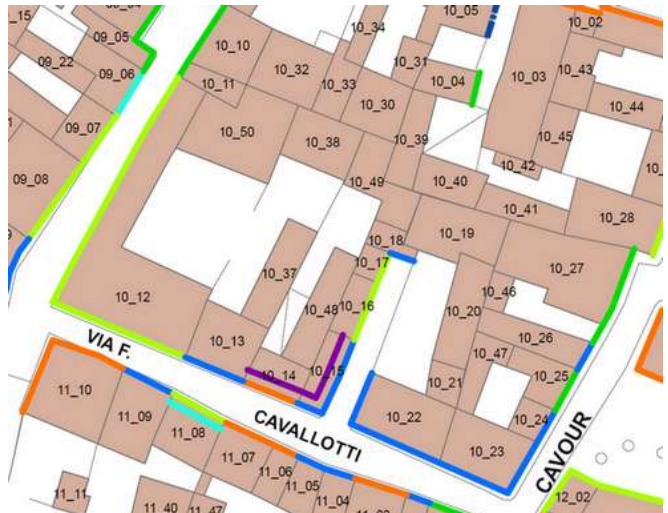
Stato di conservazione	
Coerenza e integrità tipologica	Compositivo/Architett.
<input checked="" type="radio"/> INTEGRO <input type="radio"/> RIPRISTINATO <input type="radio"/> TRASFORMATO <input type="radio"/> AMPLIATO <input type="radio"/> RECENTE	<input type="radio"/> INTEGRO <input checked="" type="radio"/> POCO ALTERATO <input type="radio"/> ALTERATO <input type="radio"/> MOLTO ALTERATO <input type="radio"/> RECENTE
Stato di dissesto	
<input type="radio"/> NUMEROSI DANNI <input type="radio"/> POCHI DANNI	<input checked="" type="radio"/> DANNI NON PRESENTI
Elementi architettonici significativi	
<input type="checkbox"/> Archi-Volte <input type="checkbox"/> Murature <input type="checkbox"/> Colonne <input type="checkbox"/> Logge <input type="checkbox"/> Portici <input type="checkbox"/> Poggioli <input checked="" type="checkbox"/> Portali <input type="checkbox"/> Infissi	<input type="checkbox"/> Davanzali <input checked="" type="checkbox"/> Contorni-Stipiti <input type="checkbox"/> Zoccolatura <input type="checkbox"/> Parapetti <input type="checkbox"/> Cortili antichi <input type="checkbox"/> Gronde <input type="checkbox"/> Inferriate <input type="checkbox"/> Coperture
<input type="checkbox"/> Abbaini <input type="checkbox"/> Affreschi <input type="checkbox"/> Decorazioni Pittoriche <input type="checkbox"/> Decorazioni <input type="checkbox"/> Intonaco <input type="checkbox"/> Tinteggiature	

Valore architettonico	Tipo di interesse
<input type="radio"/> RILEVANTE <input type="radio"/> BUONO <input checked="" type="radio"/> MODESTO <input type="radio"/> NULLO	<input type="radio"/> STORICO <input type="radio"/> ARCHITETTONICO <input checked="" type="radio"/> TIPOLOGICO <input type="radio"/> AMBIENTALE / DI CONTESTO <input type="radio"/> NESSUNO-NEUTRO
Rilevanza paesistica	
<input type="radio"/> NEGATIVO, CONTRASTANTE <input type="radio"/> NEUTRO O SENZA RILIEVO	<input type="radio"/> CARATTERIZZ. DEL PAESAGGIO <input checked="" type="radio"/> COMPLEMENTARE DEL PAESAGGIO

Interventi ammessi come da N.T.A.	
<input type="checkbox"/> Interventi 1 livello <input type="checkbox"/> Interventi 2 livello <input checked="" type="checkbox"/> Interventi 3 livello <input type="checkbox"/> Interventi 4 livello	<input type="checkbox"/> Interventi 5 livello <input type="checkbox"/> Interventi 6 livello <input type="checkbox"/> Piano attuativo <input type="radio"/> Possibilità di coibentazione esterna tramite tecnica a cappotto

Note e prescrizioni aggiuntive:

In caso di intervento si prescrive il mantenimento dell'arco in facciata e degli elementi architettonici significativi. Si indica anche la rimozione della tettoia posta sul fronte nord dell'edificio all'interno del cortile e l'eventuale sostituzione con materiali consoni al Nucleo di Antica Formazione. Si indica inoltre la modifica della tinteggiatura dell'intonaco con l'uso di colori della gamma delle terre.





SCHEDA DI ANALISI E PROGETTO DI TUTELA DEI NUCLEI DI ANTICA FORMAZIONE

Allegato al Piano delle Regole per il recupero, la tutela e la valorizzazione dei nuclei di antica formazione

Località:	Link: 10_15
Indirizzo: Via Cavallotti	Civico:
Nucleo: 10	Edificio: 15

Caratteristiche generali

 EDIFICIO PRINCIPALE
 EDIFICIO PERTINENZIALE

Proprietà

 PRIVATA
 PUBBLICA
 MISTA

Tipologia architettonica

 EDIFICIO A CORTE
 BLOCCO (isolato e non)
 EDIFICIO A SCHIERA/ IN LINEA
 VILLA
 PALAZZO SIGNORILE

Vincoli

 NESSUN VINCOLO
 VINCOLO MONUMENTALE
 VINCOLO PAESISTICO

Epoca storica

	A	B	C
FINO AL 1300	<input type="radio"/>	<input checked="" type="radio"/>	<input type="radio"/>
DAL 1300 AL 1500	<input type="radio"/>	<input checked="" type="radio"/>	<input type="radio"/>
DAL 1500 AL 1600	<input type="radio"/>	<input checked="" type="radio"/>	<input type="radio"/>
DAL 1600 AL 1700	<input type="radio"/>	<input checked="" type="radio"/>	<input type="radio"/>
DAL 1700 AL 1800	<input type="radio"/>	<input checked="" type="radio"/>	<input type="radio"/>
DAL 1810 AL 1854	<input checked="" type="radio"/>	<input checked="" type="radio"/>	<input type="radio"/>
DAL 1854 AL 1958	<input type="radio"/>	<input checked="" type="radio"/>	<input type="radio"/>
DAL 1958 AL 1970	<input type="radio"/>	<input checked="" type="radio"/>	<input checked="" type="radio"/>
DAL 1970 AL 2006	<input type="radio"/>	<input checked="" type="radio"/>	<input type="radio"/>
DOPO IL 2006	<input type="radio"/>	<input checked="" type="radio"/>	<input type="radio"/>

Aree scoperte

 CORTILE
 GIARDINO
 VERDE PRIVATO
 VERDE PUBBLICO
 PARCHEGGIO
 DEPOSITO
 INCOLTO
 NESSUNA

A = Di costruzione

B = Di ricostruzione

C = Di ristrutturazione totale con eventuali ampliamenti e/o addizioni

Destinazione d'uso prevalente

	Int.	P.T.	P.1°	P.2°	P.3°	P.4°	Altro
ACCESSORI RESIDENZA	<input checked="" type="radio"/>	<input type="radio"/>	<input checked="" type="radio"/>	<input checked="" type="radio"/>	<input checked="" type="radio"/>	<input checked="" type="radio"/>	<input checked="" type="radio"/>
RESIDENZA	<input checked="" type="radio"/>	<input checked="" type="radio"/>	<input type="radio"/>	<input checked="" type="radio"/>	<input checked="" type="radio"/>	<input checked="" type="radio"/>	<input checked="" type="radio"/>
ATTIVITA' COMMERCIALE	<input checked="" type="radio"/>	<input type="radio"/>	<input type="radio"/>	<input checked="" type="radio"/>	<input checked="" type="radio"/>	<input checked="" type="radio"/>	<input checked="" type="radio"/>
ATTIVITA' DIREZIONALE	<input checked="" type="radio"/>	<input type="radio"/>	<input type="radio"/>	<input checked="" type="radio"/>	<input checked="" type="radio"/>	<input checked="" type="radio"/>	<input checked="" type="radio"/>
STUDI PROFESSIONALI	<input checked="" type="radio"/>	<input type="radio"/>	<input type="radio"/>	<input checked="" type="radio"/>	<input checked="" type="radio"/>	<input checked="" type="radio"/>	<input checked="" type="radio"/>
ARTIGIANALE DI SERVIZIO	<input checked="" type="radio"/>	<input type="radio"/>	<input type="radio"/>	<input checked="" type="radio"/>	<input checked="" type="radio"/>	<input checked="" type="radio"/>	<input checked="" type="radio"/>
AUTORIMESSE	<input checked="" type="radio"/>	<input type="radio"/>	<input type="radio"/>	<input checked="" type="radio"/>	<input checked="" type="radio"/>	<input checked="" type="radio"/>	<input checked="" type="radio"/>
DEPOSITI	<input checked="" type="radio"/>	<input type="radio"/>	<input type="radio"/>	<input checked="" type="radio"/>	<input checked="" type="radio"/>	<input checked="" type="radio"/>	<input checked="" type="radio"/>
PUBBLICI ESERCIZI	<input checked="" type="radio"/>	<input type="radio"/>	<input type="radio"/>	<input checked="" type="radio"/>	<input checked="" type="radio"/>	<input checked="" type="radio"/>	<input checked="" type="radio"/>
SERVIZIO AGRICOLO	<input checked="" type="radio"/>	<input type="radio"/>	<input type="radio"/>	<input checked="" type="radio"/>	<input checked="" type="radio"/>	<input checked="" type="radio"/>	<input checked="" type="radio"/>
DESTINAZIONE PUBBLICA ISTRUZIONE	<input checked="" type="radio"/>	<input type="radio"/>	<input type="radio"/>	<input checked="" type="radio"/>	<input checked="" type="radio"/>	<input checked="" type="radio"/>	<input checked="" type="radio"/>
DESTINAZIONE PUBBL. CULTURA / SPETTACOLO	<input checked="" type="radio"/>	<input type="radio"/>	<input type="radio"/>	<input checked="" type="radio"/>	<input checked="" type="radio"/>	<input checked="" type="radio"/>	<input checked="" type="radio"/>
DESTINAZIONE PUBBLICA UFFICI PUBBLICI	<input checked="" type="radio"/>	<input type="radio"/>	<input type="radio"/>	<input checked="" type="radio"/>	<input checked="" type="radio"/>	<input checked="" type="radio"/>	<input checked="" type="radio"/>
DESTINAZIONE PUBBLICA CULTO	<input checked="" type="radio"/>	<input type="radio"/>	<input type="radio"/>	<input checked="" type="radio"/>	<input checked="" type="radio"/>	<input checked="" type="radio"/>	<input checked="" type="radio"/>
DESTINAZIONE PUBBLICA SANITA'	<input checked="" type="radio"/>	<input type="radio"/>	<input type="radio"/>	<input checked="" type="radio"/>	<input checked="" type="radio"/>	<input checked="" type="radio"/>	<input checked="" type="radio"/>
DESTINAZIONE PUBBLICA ASSISTENZA	<input checked="" type="radio"/>	<input type="radio"/>	<input type="radio"/>	<input checked="" type="radio"/>	<input checked="" type="radio"/>	<input checked="" type="radio"/>	<input checked="" type="radio"/>
DESTINAZIONE PUBBLICA SICUREZZA	<input checked="" type="radio"/>	<input type="radio"/>	<input type="radio"/>	<input checked="" type="radio"/>	<input checked="" type="radio"/>	<input checked="" type="radio"/>	<input checked="" type="radio"/>
DESTINAZIONE PUBBLICA SPORT	<input checked="" type="radio"/>	<input type="radio"/>	<input type="radio"/>	<input checked="" type="radio"/>	<input checked="" type="radio"/>	<input checked="" type="radio"/>	<input checked="" type="radio"/>



SCHEDA DI ANALISI E PROGETTO DI TUTELA DEI NUCLEI DI ANTICA FORMAZIONE

Allegato al Piano delle Regole per il recupero, la tutela e la valorizzazione dei nuclei di antica formazione

Località:	Link: 10_15
Indirizzo: Via Cavallotti	Civico:
Nucleo: 10	Edificio: 15

Dotazione di parcheggi:

Stato di conservazione	
Coerenza e integrità tipologica	Compositivo/Architett.
<input checked="" type="radio"/> INTEGRO	<input type="radio"/> INTEGRO
<input type="radio"/> RIPRISTINATO	<input type="radio"/> POCO ALTERATO
<input type="radio"/> TRASFORMATO	<input type="radio"/> ALTERATO
<input type="radio"/> AMPLIATO	<input checked="" type="radio"/> MOLTO ALTERATO
<input type="radio"/> RECENTE	<input type="radio"/> RECENTE

Stato di dissesto	
<input type="radio"/> NUMEROSI DANNI	<input checked="" type="radio"/> DANNI NON PRESENTI
<input type="radio"/> POCHI DANNI	

Elementi architettonici significativi		
<input type="checkbox"/> Archi-Volte	<input type="checkbox"/> Davanzali	<input type="checkbox"/> Abbaini
<input type="checkbox"/> Murature	<input type="checkbox"/> Contorni-Stipiti	<input type="checkbox"/> Affreschi
<input type="checkbox"/> Colonne	<input type="checkbox"/> Zoccolatura	<input type="checkbox"/> Decorazioni Pittoriche
<input type="checkbox"/> Logge	<input type="checkbox"/> Parapetti	<input type="checkbox"/> Decorazioni
<input type="checkbox"/> Portici	<input type="checkbox"/> Cortili antichi	<input type="checkbox"/> Intonaco
<input type="checkbox"/> Poggioli	<input type="checkbox"/> Gronde	<input type="checkbox"/> Tinteggiature
<input type="checkbox"/> Portali	<input type="checkbox"/> Inferriate	
<input type="checkbox"/> Infissi	<input type="checkbox"/> Coperture	

Valore architettonico	Tipo di interesse
<input type="radio"/> RILEVANTE	<input type="radio"/> STORICO
<input type="radio"/> BUONO	<input type="radio"/> ARCHITETTONICO
<input checked="" type="radio"/> MODESTO	<input type="radio"/> TIPOLOGICO
<input type="radio"/> NULLO	<input type="radio"/> AMBIENTALE / DI CONTESTO
	<input checked="" type="radio"/> NESSUNO-NEUTRO

Rilevanza paesistica	
<input type="radio"/> NEGATIVO, CONTRASTANTE	<input type="radio"/> CARATTERIZZ. DEL PAESAGGIO
<input checked="" type="radio"/> NEUTRO O SENZA RILIEVO	<input type="radio"/> COMPLEMENTARE DEL PAESAGGIO

Interventi ammessi come da N.T.A.	
<input type="checkbox"/> Interventi 1 livello	<input type="checkbox"/> Interventi 5 livello
<input type="checkbox"/> Interventi 2 livello	<input type="checkbox"/> Interventi 6 livello
<input type="checkbox"/> Interventi 3 livello	<input type="checkbox"/> Piano attuativo
<input checked="" type="checkbox"/> Interventi 4 livello	<input type="checkbox"/> Possibilità di coibentazione esterna tramite tecnica a cappotto

Note e prescrizioni aggiuntive:
In caso di intervento si prescrive la ricomposizione delle aperture con rapporti dimensionali L/H secondo le esistenti storiche. Si indica inoltre la modifica della tinteggiatura dell'intonaco con l'uso di colori della gamma delle terre.





SCHEDA DI ANALISI E PROGETTO DI TUTELA DEI NUCLEI DI ANTICA FORMAZIONE

Allegato al Piano delle Regole per il recupero, la tutela e la valorizzazione dei nuclei di antica formazione

Località:	Link: 10_16
Indirizzo: Via Cavallotti	Civico:
Nucleo: 10	Edificio: 16

Caratteristiche generali

 EDIFICIO PRINCIPALE
 EDIFICIO PERTINENZIALE

Proprietà

 PRIVATA
 PUBBLICA
 MISTA

Tipologia architettonica

 EDIFICIO A CORTE
 BLOCCO (isolato e non)
 EDIFICIO A SCHIERA/ IN LINEA
 VILLA
 PALAZZO SIGNORILE

Vincoli

 NESSUN VINCOLO
 VINCOLO MONUMENTALE
 VINCOLO PAESISTICO

Epoca storica

	A	B	C
FINO AL 1300	<input type="radio"/>	<input checked="" type="radio"/>	<input type="radio"/>
DAL 1300 AL 1500	<input type="radio"/>	<input checked="" type="radio"/>	<input type="radio"/>
DAL 1500 AL 1600	<input type="radio"/>	<input checked="" type="radio"/>	<input type="radio"/>
DAL 1600 AL 1700	<input type="radio"/>	<input checked="" type="radio"/>	<input type="radio"/>
DAL 1700 AL 1800	<input type="radio"/>	<input checked="" type="radio"/>	<input type="radio"/>
DAL 1810 AL 1854	<input type="radio"/>	<input checked="" type="radio"/>	<input type="radio"/>
DAL 1854 AL 1958	<input checked="" type="radio"/>	<input checked="" type="radio"/>	<input type="radio"/>
DAL 1958 AL 1970	<input type="radio"/>	<input checked="" type="radio"/>	<input type="radio"/>
DAL 1970 AL 2006	<input type="radio"/>	<input checked="" type="radio"/>	<input checked="" type="radio"/>
DOPO IL 2006	<input type="radio"/>	<input checked="" type="radio"/>	<input type="radio"/>

Aree scoperte

 CORTILE
 GIARDINO
 VERDE PRIVATO
 VERDE PUBBLICO
 PARCHEGGIO
 DEPOSITO
 INCOLTO
 NESSUNA

A = Di costruzione

B = Di ricostruzione

C = Di ristrutturazione totale con eventuali ampliamenti e/o addizioni

Destinazione d'uso prevalente

	Int.	P.T.	P.1°	P.2°	P.3°	P.4°	Altro
ACCESSORI RESIDENZA	<input checked="" type="radio"/>	<input type="radio"/>	<input type="radio"/>	<input type="radio"/>	<input checked="" type="radio"/>	<input checked="" type="radio"/>	<input checked="" type="radio"/>
RESIDENZA	<input checked="" type="radio"/>	<input checked="" type="radio"/>	<input checked="" type="radio"/>	<input checked="" type="radio"/>	<input checked="" type="radio"/>	<input checked="" type="radio"/>	<input checked="" type="radio"/>
ATTIVITA' COMMERCIALE	<input checked="" type="radio"/>	<input type="radio"/>	<input type="radio"/>	<input type="radio"/>	<input checked="" type="radio"/>	<input checked="" type="radio"/>	<input checked="" type="radio"/>
ATTIVITA' DIREZIONALE	<input checked="" type="radio"/>	<input type="radio"/>	<input type="radio"/>	<input type="radio"/>	<input checked="" type="radio"/>	<input checked="" type="radio"/>	<input checked="" type="radio"/>
STUDI PROFESSIONALI	<input checked="" type="radio"/>	<input type="radio"/>	<input type="radio"/>	<input type="radio"/>	<input checked="" type="radio"/>	<input checked="" type="radio"/>	<input checked="" type="radio"/>
ARTIGIANALE DI SERVIZIO	<input checked="" type="radio"/>	<input type="radio"/>	<input type="radio"/>	<input type="radio"/>	<input checked="" type="radio"/>	<input checked="" type="radio"/>	<input checked="" type="radio"/>
AUTORIMESSE	<input checked="" type="radio"/>	<input type="radio"/>	<input type="radio"/>	<input type="radio"/>	<input checked="" type="radio"/>	<input checked="" type="radio"/>	<input checked="" type="radio"/>
DEPOSITI	<input checked="" type="radio"/>	<input type="radio"/>	<input type="radio"/>	<input type="radio"/>	<input checked="" type="radio"/>	<input checked="" type="radio"/>	<input checked="" type="radio"/>
PUBBLICI ESERCIZI	<input checked="" type="radio"/>	<input type="radio"/>	<input type="radio"/>	<input type="radio"/>	<input checked="" type="radio"/>	<input checked="" type="radio"/>	<input checked="" type="radio"/>
SERVIZIO AGRICOLO	<input checked="" type="radio"/>	<input type="radio"/>	<input type="radio"/>	<input type="radio"/>	<input checked="" type="radio"/>	<input checked="" type="radio"/>	<input checked="" type="radio"/>
DESTINAZIONE PUBBLICA ISTRUZIONE	<input checked="" type="radio"/>	<input type="radio"/>	<input type="radio"/>	<input type="radio"/>	<input checked="" type="radio"/>	<input checked="" type="radio"/>	<input checked="" type="radio"/>
DESTINAZIONE PUBBL. CULTURA / SPETTACOLO	<input checked="" type="radio"/>	<input type="radio"/>	<input type="radio"/>	<input type="radio"/>	<input checked="" type="radio"/>	<input checked="" type="radio"/>	<input checked="" type="radio"/>
DESTINAZIONE PUBBLICA UFFICI PUBBLICI	<input checked="" type="radio"/>	<input type="radio"/>	<input type="radio"/>	<input type="radio"/>	<input checked="" type="radio"/>	<input checked="" type="radio"/>	<input checked="" type="radio"/>
DESTINAZIONE PUBBLICA CULTO	<input checked="" type="radio"/>	<input type="radio"/>	<input type="radio"/>	<input type="radio"/>	<input checked="" type="radio"/>	<input checked="" type="radio"/>	<input checked="" type="radio"/>
DESTINAZIONE PUBBLICA SANITA'	<input checked="" type="radio"/>	<input type="radio"/>	<input type="radio"/>	<input type="radio"/>	<input checked="" type="radio"/>	<input checked="" type="radio"/>	<input checked="" type="radio"/>
DESTINAZIONE PUBBLICA ASSISTENZA	<input checked="" type="radio"/>	<input type="radio"/>	<input type="radio"/>	<input type="radio"/>	<input checked="" type="radio"/>	<input checked="" type="radio"/>	<input checked="" type="radio"/>
DESTINAZIONE PUBBLICA SICUREZZA	<input checked="" type="radio"/>	<input type="radio"/>	<input type="radio"/>	<input type="radio"/>	<input checked="" type="radio"/>	<input checked="" type="radio"/>	<input checked="" type="radio"/>
DESTINAZIONE PUBBLICA SPORT	<input checked="" type="radio"/>	<input type="radio"/>	<input type="radio"/>	<input type="radio"/>	<input checked="" type="radio"/>	<input checked="" type="radio"/>	<input checked="" type="radio"/>



SCHEDA DI ANALISI E PROGETTO DI TUTELA DEI NUCLEI DI ANTICA FORMAZIONE

Allegato al Piano delle Regole per il recupero, la tutela e la valorizzazione dei nuclei di antica formazione

Località: Link: 10_16
Indirizzo: Via Cavallotti Civico:
Nucleo: 10 Edificio: 16

Dotazione di parcheggi:

Stato di conservazione

Coerenza e integrità tipologica

- INTEGRO
 RIPRISTINATO
 TRASFORMATO
 AMPLIATO
 RECENTE

Compositivo/Architett.

- INTEGRO
 POCO ALTERATO
 ALTERATO
 MOLTO ALTERATO
 RECENTE

Stato di dissesto

- NUMEROSI DANNI DANNI NON PRESENTI
 POCHI DANNI

Elementi architettonici significativi

- | | | |
|--------------------------------------|---|---|
| <input type="checkbox"/> Archi-Volte | <input type="checkbox"/> Davanzali | <input type="checkbox"/> Abbaini |
| <input type="checkbox"/> Murature | <input type="checkbox"/> Contorni-Stipiti | <input type="checkbox"/> Affreschi |
| <input type="checkbox"/> Colonne | <input type="checkbox"/> Zoccolatura | <input type="checkbox"/> Decorazioni Pittoriche |
| <input type="checkbox"/> Logge | <input type="checkbox"/> Parapetti | <input type="checkbox"/> Decorazioni |
| <input type="checkbox"/> Portici | <input type="checkbox"/> Cortili antichi | <input type="checkbox"/> Intonaco |
| <input type="checkbox"/> Poggioli | <input type="checkbox"/> Gronde | <input type="checkbox"/> Tinteggiature |
| <input type="checkbox"/> Portali | <input type="checkbox"/> Inferriate | |
| <input type="checkbox"/> Infissi | <input type="checkbox"/> Coperture | |

Valore architettonico

- RILEVANTE
 BUONO
 MODESTO
 NULLO

Tipo di interesse

- STORICO
 ARCHITETTONICO
 TIPOLOGICO
 AMBIENTALE / DI CONTESTO
 NESSUNO-NEUTRO

Rilevanza paesistica

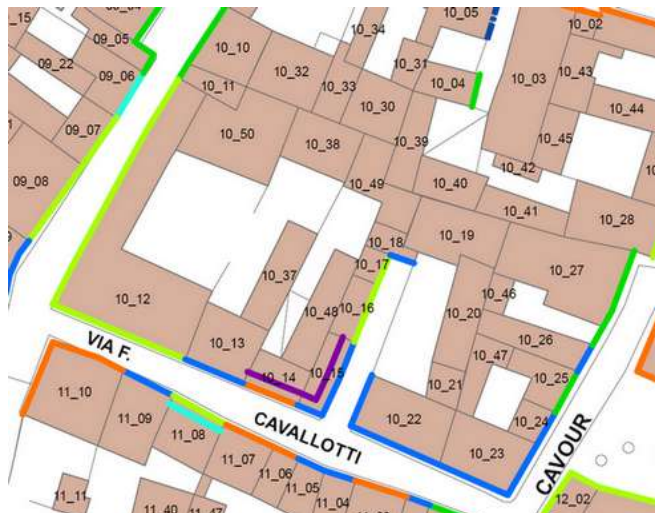
- NEGATIVO, CONTRASTANTE CARATTERIZZ. DEL PAESAGGIO
 NEUTRO O SENZA RILIEVO COMPLEMENTARE DEL PAESAGGIO

Interventi ammessi come da N.T.A.

- Interventi 1 livello Interventi 5 livello
 Interventi 2 livello Interventi 6 livello
 Interventi 3 livello Piano attuativo
 Interventi 4 livello Possibilità di coibentazione esterna tramite tecnica a cappotto

Note e prescrizioni aggiuntive:

In caso d'intervento si prescrive l'adeguamento di forma, consono al Nucleo di Antica Formazione, del poggiolo posto sul fronte principale dell'edificio.





SCHEDA DI ANALISI E PROGETTO DI TUTELA DEI NUCLEI DI ANTICA FORMAZIONE

Allegato al Piano delle Regole per il recupero, la tutela e la valorizzazione dei nuclei di antica formazione

Località:	Link: 10_17
Indirizzo: Via Cavallotti	Civico:
Nucleo: 10	Edificio: 17

Caratteristiche generali

 EDIFICIO PRINCIPALE
 EDIFICIO PERTINENZIALE

Proprietà

 PRIVATA
 PUBBLICA
 MISTA

Tipologia architettonica

 EDIFICIO A CORTE
 BLOCCO (isolato e non)
 EDIFICIO A SCHIERA/ IN LINEA
 VILLA
 PALAZZO SIGNORILE

Vincoli

 NESSUN VINCOLO
 VINCOLO MONUMENTALE
 VINCOLO PAESISTICO

Epoca storica

	A	B	C
FINO AL 1300	<input type="radio"/>	<input checked="" type="radio"/>	<input checked="" type="radio"/>
DAL 1300 AL 1500	<input type="radio"/>	<input checked="" type="radio"/>	<input checked="" type="radio"/>
DAL 1500 AL 1600	<input type="radio"/>	<input checked="" type="radio"/>	<input checked="" type="radio"/>
DAL 1600 AL 1700	<input type="radio"/>	<input checked="" type="radio"/>	<input checked="" type="radio"/>
DAL 1700 AL 1800	<input type="radio"/>	<input checked="" type="radio"/>	<input checked="" type="radio"/>
DAL 1810 AL 1854	<input checked="" type="radio"/>	<input checked="" type="radio"/>	<input checked="" type="radio"/>
DAL 1854 AL 1958	<input type="radio"/>	<input checked="" type="radio"/>	<input checked="" type="radio"/>
DAL 1958 AL 1970	<input type="radio"/>	<input checked="" type="radio"/>	<input checked="" type="radio"/>
DAL 1970 AL 2006	<input type="radio"/>	<input checked="" type="radio"/>	<input checked="" type="radio"/>
DOPO IL 2006	<input type="radio"/>	<input checked="" type="radio"/>	<input checked="" type="radio"/>

Aree scoperte

 CORTILE
 GIARDINO
 VERDE PRIVATO
 VERDE PUBBLICO
 PARCHEGGIO
 DEPOSITO
 INCOLTO
 NESSUNA

A = Di costruzione

B = Di ricostruzione

C = Di ristrutturazione totale con eventuali ampliamenti e/o addizioni

Destinazione d'uso prevalente

	Int.	P.T.	P.1°	P.2°	P.3°	P.4°	Altro
ACCESSORI RESIDENZA	<input checked="" type="radio"/>	<input type="radio"/>	<input type="radio"/>	<input checked="" type="radio"/>	<input checked="" type="radio"/>	<input checked="" type="radio"/>	<input checked="" type="radio"/>
RESIDENZA	<input checked="" type="radio"/>	<input checked="" type="radio"/>	<input checked="" type="radio"/>	<input checked="" type="radio"/>	<input checked="" type="radio"/>	<input checked="" type="radio"/>	<input checked="" type="radio"/>
ATTIVITA' COMMERCIALE	<input checked="" type="radio"/>	<input type="radio"/>	<input type="radio"/>	<input checked="" type="radio"/>	<input checked="" type="radio"/>	<input checked="" type="radio"/>	<input checked="" type="radio"/>
ATTIVITA' DIREZIONALE	<input checked="" type="radio"/>	<input type="radio"/>	<input type="radio"/>	<input checked="" type="radio"/>	<input checked="" type="radio"/>	<input checked="" type="radio"/>	<input checked="" type="radio"/>
STUDI PROFESSIONALI	<input checked="" type="radio"/>	<input type="radio"/>	<input type="radio"/>	<input checked="" type="radio"/>	<input checked="" type="radio"/>	<input checked="" type="radio"/>	<input checked="" type="radio"/>
ARTIGIANALE DI SERVIZIO	<input checked="" type="radio"/>	<input type="radio"/>	<input type="radio"/>	<input checked="" type="radio"/>	<input checked="" type="radio"/>	<input checked="" type="radio"/>	<input checked="" type="radio"/>
AUTORIMESSE	<input checked="" type="radio"/>	<input type="radio"/>	<input type="radio"/>	<input checked="" type="radio"/>	<input checked="" type="radio"/>	<input checked="" type="radio"/>	<input checked="" type="radio"/>
DEPOSITI	<input checked="" type="radio"/>	<input type="radio"/>	<input type="radio"/>	<input checked="" type="radio"/>	<input checked="" type="radio"/>	<input checked="" type="radio"/>	<input checked="" type="radio"/>
PUBBLICI ESERCIZI	<input checked="" type="radio"/>	<input type="radio"/>	<input type="radio"/>	<input checked="" type="radio"/>	<input checked="" type="radio"/>	<input checked="" type="radio"/>	<input checked="" type="radio"/>
SERVIZIO AGRICOLO	<input checked="" type="radio"/>	<input type="radio"/>	<input type="radio"/>	<input checked="" type="radio"/>	<input checked="" type="radio"/>	<input checked="" type="radio"/>	<input checked="" type="radio"/>
DESTINAZIONE PUBBLICA ISTRUZIONE	<input checked="" type="radio"/>	<input type="radio"/>	<input type="radio"/>	<input checked="" type="radio"/>	<input checked="" type="radio"/>	<input checked="" type="radio"/>	<input checked="" type="radio"/>
DESTINAZIONE PUBBL. CULTURA / SPETTACOLO	<input checked="" type="radio"/>	<input type="radio"/>	<input type="radio"/>	<input checked="" type="radio"/>	<input checked="" type="radio"/>	<input checked="" type="radio"/>	<input checked="" type="radio"/>
DESTINAZIONE PUBBLICA UFFICI PUBBLICI	<input checked="" type="radio"/>	<input type="radio"/>	<input type="radio"/>	<input checked="" type="radio"/>	<input checked="" type="radio"/>	<input checked="" type="radio"/>	<input checked="" type="radio"/>
DESTINAZIONE PUBBLICA CULTO	<input checked="" type="radio"/>	<input type="radio"/>	<input type="radio"/>	<input checked="" type="radio"/>	<input checked="" type="radio"/>	<input checked="" type="radio"/>	<input checked="" type="radio"/>
DESTINAZIONE PUBBLICA SANITA'	<input checked="" type="radio"/>	<input type="radio"/>	<input type="radio"/>	<input checked="" type="radio"/>	<input checked="" type="radio"/>	<input checked="" type="radio"/>	<input checked="" type="radio"/>
DESTINAZIONE PUBBLICA ASSISTENZA	<input checked="" type="radio"/>	<input type="radio"/>	<input type="radio"/>	<input checked="" type="radio"/>	<input checked="" type="radio"/>	<input checked="" type="radio"/>	<input checked="" type="radio"/>
DESTINAZIONE PUBBLICA SICUREZZA	<input checked="" type="radio"/>	<input type="radio"/>	<input type="radio"/>	<input checked="" type="radio"/>	<input checked="" type="radio"/>	<input checked="" type="radio"/>	<input checked="" type="radio"/>
DESTINAZIONE PUBBLICA SPORT	<input checked="" type="radio"/>	<input type="radio"/>	<input type="radio"/>	<input checked="" type="radio"/>	<input checked="" type="radio"/>	<input checked="" type="radio"/>	<input checked="" type="radio"/>



SCHEDA DI ANALISI E PROGETTO DI TUTELA DEI NUCLEI DI ANTICA FORMAZIONE

Allegato al Piano delle Regole per il recupero, la tutela e la valorizzazione dei nuclei di antica formazione

Località:	Link: 10_17
Indirizzo: Via Cavallotti	Civico:
Nucleo: 10 Edificio: 17	

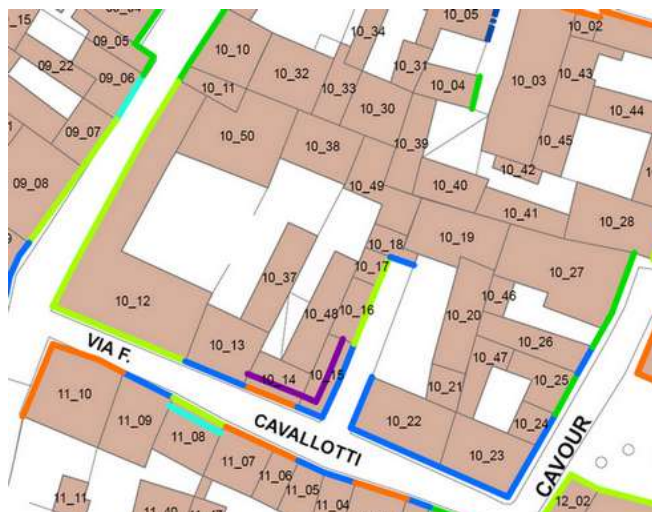
Dotazione di parcheggi:

Stato di conservazione	
Coerenza e integrità tipologica	Compositivo/Architett.
<input checked="" type="radio"/> INTEGRO <input type="radio"/> RIPRISTINATO <input type="radio"/> TRASFORMATO <input type="radio"/> AMPLIATO <input type="radio"/> RECENTE	<input type="radio"/> INTEGRO <input checked="" type="radio"/> POCO ALTERATO <input type="radio"/> ALTERATO <input type="radio"/> MOLTO ALTERATO <input type="radio"/> RECENTE
Stato di dissesto	
<input type="radio"/> NUMEROSI DANNI <input checked="" type="radio"/> POCHI DANNI	<input type="radio"/> DANNI NON PRESENTI
Elementi architettonici significativi	
<input type="checkbox"/> Archi-Volte <input type="checkbox"/> Murature <input type="checkbox"/> Colonne <input type="checkbox"/> Logge <input type="checkbox"/> Portici <input type="checkbox"/> Poggioli <input type="checkbox"/> Portali <input type="checkbox"/> Infissi	<input type="checkbox"/> Davanzali <input type="checkbox"/> Contorni-Stipiti <input type="checkbox"/> Zoccolatura <input type="checkbox"/> Parapetti <input type="checkbox"/> Cortili antichi <input type="checkbox"/> Gronde <input type="checkbox"/> Inferriate <input type="checkbox"/> Coperture
<input type="checkbox"/> Abbaini <input type="checkbox"/> Affreschi <input type="checkbox"/> Decorazioni Pittoriche <input type="checkbox"/> Decorazioni <input type="checkbox"/> Intonaco <input type="checkbox"/> Tinteggiature	

Valore architettonico	Tipo di interesse
<input type="radio"/> RILEVANTE <input type="radio"/> BUONO <input type="radio"/> MODESTO <input checked="" type="radio"/> NULLO	<input type="radio"/> STORICO <input type="radio"/> ARCHITETTONICO <input type="radio"/> TIPOLOGICO <input type="radio"/> AMBIENTALE / DI CONTESTO <input checked="" type="radio"/> NESSUNO-NEUTRO
Rilevanza paesistica	
<input type="radio"/> NEGATIVO, CONTRASTANTE <input checked="" type="radio"/> NEUTRO O SENZA RILIEVO	<input type="radio"/> CARATTERIZZ. DEL PAESAGGIO <input type="radio"/> COMPLEMENTARE DEL PAESAGGIO

Interventi ammessi come da N.T.A.	
<input type="checkbox"/> Interventi 1 livello <input type="checkbox"/> Interventi 2 livello <input type="checkbox"/> Interventi 3 livello <input checked="" type="checkbox"/> Interventi 4 livello	<input type="checkbox"/> Interventi 5 livello <input type="checkbox"/> Interventi 6 livello <input type="checkbox"/> Piano attuativo <input type="radio"/> Possibilità di coibentazione esterna tramite tecnica a cappotto

Note e prescrizioni aggiuntive:





SCHEDA DI ANALISI E PROGETTO DI TUTELA DEI NUCLEI DI ANTICA FORMAZIONE

Allegato al Piano delle Regole per il recupero, la tutela e la valorizzazione dei nuclei di antica formazione

Località:	Link: 10_18
Indirizzo: Via Cavallotti	Civico:
Nucleo: 10	Edificio: 18

Caratteristiche generali

 EDIFICIO PRINCIPALE
 EDIFICIO PERTINENZIALE

Proprietà

 PRIVATA
 PUBBLICA
 MISTA

Tipologia architettonica

 EDIFICIO A CORTE
 BLOCCO (isolato e non)
 EDIFICIO A SCHIERA/ IN LINEA
 VILLA
 PALAZZO SIGNORILE

Vincoli

 NESSUN VINCOLO
 VINCOLO MONUMENTALE
 VINCOLO PAESISTICO

Epoca storica

	A	B	C
FINO AL 1300	<input type="radio"/>	<input checked="" type="radio"/>	<input type="radio"/>
DAL 1300 AL 1500	<input type="radio"/>	<input checked="" type="radio"/>	<input type="radio"/>
DAL 1500 AL 1600	<input type="radio"/>	<input checked="" type="radio"/>	<input type="radio"/>
DAL 1600 AL 1700	<input type="radio"/>	<input checked="" type="radio"/>	<input type="radio"/>
DAL 1700 AL 1800	<input type="radio"/>	<input checked="" type="radio"/>	<input type="radio"/>
DAL 1810 AL 1854	<input checked="" type="radio"/>	<input checked="" type="radio"/>	<input type="radio"/>
DAL 1854 AL 1958	<input type="radio"/>	<input checked="" type="radio"/>	<input type="radio"/>
DAL 1958 AL 1970	<input type="radio"/>	<input checked="" type="radio"/>	<input checked="" type="radio"/>
DAL 1970 AL 2006	<input type="radio"/>	<input checked="" type="radio"/>	<input type="radio"/>
DOPO IL 2006	<input type="radio"/>	<input checked="" type="radio"/>	<input type="radio"/>

Aree scoperte

 CORTILE
 GIARDINO
 VERDE PRIVATO
 VERDE PUBBLICO
 PARCHEGGIO
 DEPOSITO
 INCOLTO
 NESSUNA

A = Di costruzione

B = Di ricostruzione

C = Di ristrutturazione totale con eventuali ampliamenti e/o addizioni

Destinazione d'uso prevalente

	Int.	P.T.	P.1°	P.2°	P.3°	P.4°	Altro
ACCESSORI RESIDENZA	<input checked="" type="radio"/>	<input type="radio"/>	<input type="radio"/>	<input checked="" type="radio"/>	<input checked="" type="radio"/>	<input checked="" type="radio"/>	<input checked="" type="radio"/>
RESIDENZA	<input checked="" type="radio"/>	<input checked="" type="radio"/>	<input checked="" type="radio"/>	<input checked="" type="radio"/>	<input checked="" type="radio"/>	<input checked="" type="radio"/>	<input checked="" type="radio"/>
ATTIVITA' COMMERCIALE	<input checked="" type="radio"/>	<input type="radio"/>	<input type="radio"/>	<input checked="" type="radio"/>	<input checked="" type="radio"/>	<input checked="" type="radio"/>	<input checked="" type="radio"/>
ATTIVITA' DIREZIONALE	<input checked="" type="radio"/>	<input type="radio"/>	<input type="radio"/>	<input checked="" type="radio"/>	<input checked="" type="radio"/>	<input checked="" type="radio"/>	<input checked="" type="radio"/>
STUDI PROFESSIONALI	<input checked="" type="radio"/>	<input type="radio"/>	<input type="radio"/>	<input checked="" type="radio"/>	<input checked="" type="radio"/>	<input checked="" type="radio"/>	<input checked="" type="radio"/>
ARTIGIANALE DI SERVIZIO	<input checked="" type="radio"/>	<input type="radio"/>	<input type="radio"/>	<input checked="" type="radio"/>	<input checked="" type="radio"/>	<input checked="" type="radio"/>	<input checked="" type="radio"/>
AUTORIMESSE	<input checked="" type="radio"/>	<input type="radio"/>	<input type="radio"/>	<input checked="" type="radio"/>	<input checked="" type="radio"/>	<input checked="" type="radio"/>	<input checked="" type="radio"/>
DEPOSITI	<input checked="" type="radio"/>	<input type="radio"/>	<input type="radio"/>	<input checked="" type="radio"/>	<input checked="" type="radio"/>	<input checked="" type="radio"/>	<input checked="" type="radio"/>
PUBBLICI ESERCIZI	<input checked="" type="radio"/>	<input type="radio"/>	<input type="radio"/>	<input checked="" type="radio"/>	<input checked="" type="radio"/>	<input checked="" type="radio"/>	<input checked="" type="radio"/>
SERVIZIO AGRICOLO	<input checked="" type="radio"/>	<input type="radio"/>	<input type="radio"/>	<input checked="" type="radio"/>	<input checked="" type="radio"/>	<input checked="" type="radio"/>	<input checked="" type="radio"/>
DESTINAZIONE PUBBLICA ISTRUZIONE	<input checked="" type="radio"/>	<input type="radio"/>	<input type="radio"/>	<input checked="" type="radio"/>	<input checked="" type="radio"/>	<input checked="" type="radio"/>	<input checked="" type="radio"/>
DESTINAZIONE PUBBL. CULTURA / SPETTACOLO	<input checked="" type="radio"/>	<input type="radio"/>	<input type="radio"/>	<input checked="" type="radio"/>	<input checked="" type="radio"/>	<input checked="" type="radio"/>	<input checked="" type="radio"/>
DESTINAZIONE PUBBLICA UFFICI PUBBLICI	<input checked="" type="radio"/>	<input type="radio"/>	<input type="radio"/>	<input checked="" type="radio"/>	<input checked="" type="radio"/>	<input checked="" type="radio"/>	<input checked="" type="radio"/>
DESTINAZIONE PUBBLICA CULTO	<input checked="" type="radio"/>	<input type="radio"/>	<input type="radio"/>	<input checked="" type="radio"/>	<input checked="" type="radio"/>	<input checked="" type="radio"/>	<input checked="" type="radio"/>
DESTINAZIONE PUBBLICA SANITA'	<input checked="" type="radio"/>	<input type="radio"/>	<input type="radio"/>	<input checked="" type="radio"/>	<input checked="" type="radio"/>	<input checked="" type="radio"/>	<input checked="" type="radio"/>
DESTINAZIONE PUBBLICA ASSISTENZA	<input checked="" type="radio"/>	<input type="radio"/>	<input type="radio"/>	<input checked="" type="radio"/>	<input checked="" type="radio"/>	<input checked="" type="radio"/>	<input checked="" type="radio"/>
DESTINAZIONE PUBBLICA SICUREZZA	<input checked="" type="radio"/>	<input type="radio"/>	<input type="radio"/>	<input checked="" type="radio"/>	<input checked="" type="radio"/>	<input checked="" type="radio"/>	<input checked="" type="radio"/>
DESTINAZIONE PUBBLICA SPORT	<input checked="" type="radio"/>	<input type="radio"/>	<input type="radio"/>	<input checked="" type="radio"/>	<input checked="" type="radio"/>	<input checked="" type="radio"/>	<input checked="" type="radio"/>



SCHEDA DI ANALISI E PROGETTO DI TUTELA DEI NUCLEI DI ANTICA FORMAZIONE

Allegato al Piano delle Regole per il recupero, la tutela e la valorizzazione dei nuclei di antica formazione

Località:		Link:	10_18
Indirizzo:	Via Cavallotti	Civico:	
Nucleo:	10	Edificio:	18

Dotazione di parcheggi:

Stato di conservazione	
Coerenza e integrità tipologica	Compositivo/Architett.
<input type="radio"/> INTEGRO <input type="radio"/> RIPRISTINATO <input type="radio"/> TRASFORMATO <input checked="" type="radio"/> AMPLIATO <input type="radio"/> RECENTE	<input checked="" type="radio"/> INTEGRO <input type="radio"/> POCO ALTERATO <input type="radio"/> ALTERATO <input type="radio"/> MOLTO ALTERATO <input type="radio"/> RECENTE
Stato di dissesto	
<input type="radio"/> NUMEROSI DANNI <input checked="" type="radio"/> POCHI DANNI	<input type="radio"/> DANNI NON PRESENTI
Elementi architettonici significativi	
<input type="checkbox"/> Archi-Volte <input type="checkbox"/> Murature <input type="checkbox"/> Colonne <input type="checkbox"/> Logge <input type="checkbox"/> Portici <input type="checkbox"/> Poggioli <input type="checkbox"/> Portali <input type="checkbox"/> Infissi	<input type="checkbox"/> Davanzali <input type="checkbox"/> Contorni-Stipiti <input type="checkbox"/> Zoccolatura <input type="checkbox"/> Parapetti <input type="checkbox"/> Cortili antichi <input type="checkbox"/> Gronde <input type="checkbox"/> Inferriate <input type="checkbox"/> Coperture
<input type="checkbox"/> Abbaini <input type="checkbox"/> Affreschi <input type="checkbox"/> Decorazioni Pittoriche <input type="checkbox"/> Decorazioni <input type="checkbox"/> Intonaco <input type="checkbox"/> Tinteggiature	

Valore architettonico	Tipo di interesse
<input type="radio"/> RILEVANTE <input type="radio"/> BUONO <input type="radio"/> MODESTO <input checked="" type="radio"/> NULLO	<input type="radio"/> STORICO <input type="radio"/> ARCHITETTONICO <input type="radio"/> TIPOLOGICO <input type="radio"/> AMBIENTALE / DI CONTESTO <input checked="" type="radio"/> NESSUNO-NEUTRO
Rilevanza paesistica	
<input checked="" type="radio"/> NEGATIVO, CONTRASTANTE <input type="radio"/> NEUTRO O SENZA RILIEVO	<input type="radio"/> CARATTERIZZ. DEL PAESAGGIO <input type="radio"/> COMPLEMENTARE DEL PAESAGGIO

Interventi ammessi come da N.T.A.	
<input type="checkbox"/> Interventi 1 livello <input type="checkbox"/> Interventi 2 livello <input type="checkbox"/> Interventi 3 livello <input checked="" type="checkbox"/> Interventi 4 livello	<input type="checkbox"/> Interventi 5 livello <input type="checkbox"/> Interventi 6 livello <input type="checkbox"/> Piano attuativo <input type="radio"/> Possibilità di coibentazione esterna tramite tecnica a cappotto

Note e prescrizioni aggiuntive:
In caso di intervento si prescrive la ricomposizione delle aperture con rapporti dimensionali L/H secondo le esistenti storiche.





SCHEDA DI ANALISI E PROGETTO DI TUTELA DEI NUCLEI DI ANTICA FORMAZIONE

Allegato al Piano delle Regole per il recupero, la tutela e la valorizzazione dei nuclei di antica formazione

Località:		Link:	10_19
Indirizzo:	Via Cavallotti	Civico:	6
Nucleo:	10	Edificio:	19

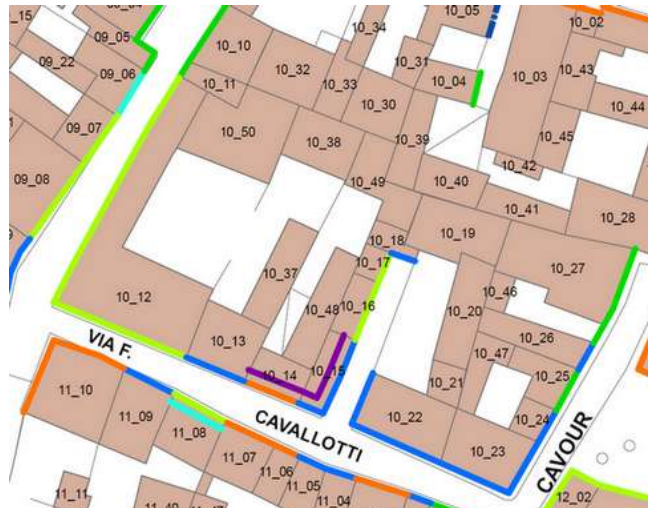
Dotazione di parcheggi:

Stato di conservazione	
Coerenza e integrità tipologica	Compositivo/Architett.
<input checked="" type="radio"/> INTEGRO <input type="radio"/> RIPRISTINATO <input type="radio"/> TRASFORMATO <input type="radio"/> AMPLIATO <input type="radio"/> RECENTE	<input type="radio"/> INTEGRO <input checked="" type="radio"/> POCO ALTERATO <input type="radio"/> ALTERATO <input type="radio"/> MOLTO ALTERATO <input type="radio"/> RECENTE
Stato di dissesto	
<input type="radio"/> NUMEROSI DANNI <input checked="" type="radio"/> POCHI DANNI	<input type="radio"/> DANNI NON PRESENTI
Elementi architettonici significativi	
<input type="checkbox"/> Archi-Volte <input checked="" type="checkbox"/> Murature <input type="checkbox"/> Colonne <input type="checkbox"/> Logge <input type="checkbox"/> Portici <input type="checkbox"/> Poggioli <input type="checkbox"/> Portali <input type="checkbox"/> Infissi	<input type="checkbox"/> Davanzali <input type="checkbox"/> Contorni-Stipiti <input type="checkbox"/> Zoccolatura <input type="checkbox"/> Parapetti <input type="checkbox"/> Cortili antichi <input type="checkbox"/> Gronde <input type="checkbox"/> Inferriate <input type="checkbox"/> Coperture
<input type="checkbox"/> Abbaini <input type="checkbox"/> Affreschi <input type="checkbox"/> Decorazioni Pittoriche <input type="checkbox"/> Decorazioni <input type="checkbox"/> Intonaco <input type="checkbox"/> Tinteggiature	

Valore architettonico	Tipo di interesse
<input type="radio"/> RILEVANTE <input type="radio"/> BUONO <input checked="" type="radio"/> MODESTO <input type="radio"/> NULLO	<input type="radio"/> STORICO <input type="radio"/> ARCHITETTONICO <input checked="" type="radio"/> TIPOLOGICO <input type="radio"/> AMBIENTALE / DI CONTESTO <input type="radio"/> NESSUNO-NEUTRO
Rilevanza paesistica	
<input type="radio"/> NEGATIVO, CONTRASTANTE <input checked="" type="radio"/> NEUTRO O SENZA RILIEVO	<input type="radio"/> CARATTERIZZ. DEL PAESAGGIO <input type="radio"/> COMPLEMENTARE DEL PAESAGGIO

Interventi ammessi come da N.T.A.	
<input type="checkbox"/> Interventi 1 livello <input type="checkbox"/> Interventi 2 livello <input type="checkbox"/> Interventi 3 livello <input checked="" type="checkbox"/> Interventi 4 livello	<input type="checkbox"/> Interventi 5 livello <input type="checkbox"/> Interventi 6 livello <input type="checkbox"/> Piano attuativo <input checked="" type="radio"/> Possibilità di coibentazione esterna tramite tecnica a cappotto

Note e prescrizioni aggiuntive:





SCHEDA DI ANALISI E PROGETTO DI TUTELA DEI NUCLEI DI ANTICA FORMAZIONE

Allegato al Piano delle Regole per il recupero, la tutela e la valorizzazione dei nuclei di antica formazione

Località:		Link:	10_20
Indirizzo:	Via Cavallotti	Civico:	6
Nucleo:	10	Edificio:	20

Dotazione di parcheggi:

Stato di conservazione	
Coerenza e integrità tipologica	Compositivo/Architett.
<input checked="" type="radio"/> INTEGRO <input type="radio"/> RIPRISTINATO <input type="radio"/> TRASFORMATO <input type="radio"/> AMPLIATO <input type="radio"/> RECENTE	<input type="radio"/> INTEGRO <input checked="" type="radio"/> POCO ALTERATO <input type="radio"/> ALTERATO <input type="radio"/> MOLTO ALTERATO <input type="radio"/> RECENTE
Stato di dissesto	
<input type="radio"/> NUMEROSI DANNI <input checked="" type="radio"/> POCHI DANNI	<input type="radio"/> DANNI NON PRESENTI
Elementi architettonici significativi	
<input type="checkbox"/> Archi-Volte <input type="checkbox"/> Murature <input type="checkbox"/> Colonne <input type="checkbox"/> Logge <input type="checkbox"/> Portici <input type="checkbox"/> Poggioli <input type="checkbox"/> Portali <input type="checkbox"/> Infissi	<input type="checkbox"/> Davanzali <input type="checkbox"/> Contorni-Stipiti <input type="checkbox"/> Zoccolatura <input type="checkbox"/> Parapetti <input type="checkbox"/> Cortili antichi <input type="checkbox"/> Gronde <input type="checkbox"/> Inferriate <input type="checkbox"/> Coperture
<input type="checkbox"/> Abbaini <input type="checkbox"/> Affreschi <input type="checkbox"/> Decorazioni Pittoriche <input type="checkbox"/> Decorazioni <input type="checkbox"/> Intonaco <input type="checkbox"/> Tinteggiature	

Valore architettonico	Tipo di interesse
<input type="radio"/> RILEVANTE <input checked="" type="radio"/> BUONO <input type="radio"/> MODESTO <input type="radio"/> NULLO	<input type="radio"/> STORICO <input type="radio"/> ARCHITETTONICO <input checked="" type="radio"/> TIPOLOGICO <input type="radio"/> AMBIENTALE / DI CONTESTO <input type="radio"/> NESSUNO-NEUTRO
Rilevanza paesistica	
<input type="radio"/> NEGATIVO, CONTRASTANTE <input type="radio"/> NEUTRO O SENZA RILIEVO	<input type="radio"/> CARATTERIZZ. DEL PAESAGGIO <input checked="" type="radio"/> COMPLEMENTARE DEL PAESAGGIO

Interventi ammessi come da N.T.A.	
<input type="checkbox"/> Interventi 1 livello <input type="checkbox"/> Interventi 2 livello <input type="checkbox"/> Interventi 3 livello <input checked="" type="checkbox"/> Interventi 4 livello	<input type="checkbox"/> Interventi 5 livello <input type="checkbox"/> Interventi 6 livello <input type="checkbox"/> Piano attuativo <input checked="" type="radio"/> Possibilità di coibentazione esterna tramite tecnica a cappotto

Note e prescrizioni aggiuntive:





SCHEDA DI ANALISI E PROGETTO DI TUTELA DEI NUCLEI DI ANTICA FORMAZIONE

Allegato al Piano delle Regole per il recupero, la tutela e la valorizzazione dei nuclei di antica formazione

Località:		Link:	10_21
Indirizzo:	Via Cavallotti	Civico:	6
Nucleo:	10	Edificio:	21

Dotazione di parcheggi:

Stato di conservazione	
Coerenza e integrità tipologica	Compositivo/Architett.
<input type="radio"/> INTEGRO	<input type="radio"/> INTEGRO
<input type="radio"/> RIPRISTINATO	<input type="radio"/> POCO ALTERATO
<input type="radio"/> TRASFORMATO	<input type="radio"/> ALTERATO
<input type="radio"/> AMPLIATO	<input type="radio"/> MOLTO ALTERATO
<input checked="" type="radio"/> RECENTE	<input checked="" type="radio"/> RECENTE

Stato di dissesto	
<input type="radio"/> NUMEROSI DANNI	<input checked="" type="radio"/> DANNI NON PRESENTI
<input type="radio"/> POCHI DANNI	

Elementi architettonici significativi		
<input type="checkbox"/> Archi-Volte	<input type="checkbox"/> Davanzali	<input type="checkbox"/> Abbaini
<input type="checkbox"/> Murature	<input type="checkbox"/> Contorni-Stipiti	<input type="checkbox"/> Affreschi
<input type="checkbox"/> Colonne	<input type="checkbox"/> Zoccolatura	<input type="checkbox"/> Decorazioni Pittoriche
<input type="checkbox"/> Logge	<input type="checkbox"/> Parapetti	<input type="checkbox"/> Decorazioni
<input type="checkbox"/> Portici	<input type="checkbox"/> Cortili antichi	<input type="checkbox"/> Intonaco
<input type="checkbox"/> Poggioli	<input type="checkbox"/> Gronde	<input type="checkbox"/> Tinteggiature
<input type="checkbox"/> Portali	<input type="checkbox"/> Inferriate	
<input type="checkbox"/> Infissi	<input type="checkbox"/> Coperture	

Valore architettonico	Tipo di interesse
<input type="radio"/> RILEVANTE	<input type="radio"/> STORICO
<input type="radio"/> BUONO	<input type="radio"/> ARCHITETTONICO
<input type="radio"/> MODESTO	<input type="radio"/> TIPOLOGICO
<input checked="" type="radio"/> NULLO	<input type="radio"/> AMBIENTALE / DI CONTESTO
	<input checked="" type="radio"/> NESSUNO-NEUTRO

Rilevanza paesistica	
<input checked="" type="radio"/> NEGATIVO, CONTRASTANTE	<input type="radio"/> CARATTERIZZ. DEL PAESAGGIO
<input type="radio"/> NEUTRO O SENZA RILIEVO	<input type="radio"/> COMPLEMENTARE DEL PAESAGGIO

Interventi ammessi come da N.T.A.	
<input type="checkbox"/> Interventi 1 livello	<input type="checkbox"/> Interventi 5 livello
<input type="checkbox"/> Interventi 2 livello	<input type="checkbox"/> Interventi 6 livello
<input type="checkbox"/> Interventi 3 livello	<input type="checkbox"/> Piano attuativo
<input checked="" type="checkbox"/> Interventi 4 livello	<input checked="" type="radio"/> Possibilità di coibentazione esterna tramite tecnica a cappotto

Note e prescrizioni aggiuntive:





SCHEDA DI ANALISI E PROGETTO DI TUTELA DEI NUCLEI DI ANTICA FORMAZIONE

Allegato al Piano delle Regole per il recupero, la tutela e la valorizzazione dei nuclei di antica formazione

Località:	Link: 10_22
Indirizzo: Via Cavallotti	Civico:
Nucleo: 10	Edificio: 22

Caratteristiche generali

 EDIFICIO PRINCIPALE
 EDIFICIO PERTINENZIALE

Proprietà

 PRIVATA
 PUBBLICA
 MISTA

Tipologia architettonica

 EDIFICIO A CORTE
 BLOCCO (isolato e non)
 EDIFICIO A SCHIERA/ IN LINEA
 VILLA
 PALAZZO SIGNORILE

Vincoli

 NESSUN VINCOLO
 VINCOLO MONUMENTALE
 VINCOLO PAESISTICO

Epoca storica

	A	B	C
FINO AL 1300	<input type="radio"/>	<input checked="" type="radio"/>	<input type="radio"/>
DAL 1300 AL 1500	<input type="radio"/>	<input checked="" type="radio"/>	<input type="radio"/>
DAL 1500 AL 1600	<input type="radio"/>	<input checked="" type="radio"/>	<input type="radio"/>
DAL 1600 AL 1700	<input type="radio"/>	<input checked="" type="radio"/>	<input type="radio"/>
DAL 1700 AL 1800	<input type="radio"/>	<input checked="" type="radio"/>	<input type="radio"/>
DAL 1810 AL 1854	<input checked="" type="radio"/>	<input checked="" type="radio"/>	<input type="radio"/>
DAL 1854 AL 1958	<input type="radio"/>	<input checked="" type="radio"/>	<input type="radio"/>
DAL 1958 AL 1970	<input type="radio"/>	<input checked="" type="radio"/>	<input checked="" type="radio"/>
DAL 1970 AL 2006	<input type="radio"/>	<input checked="" type="radio"/>	<input type="radio"/>
DOPO IL 2006	<input type="radio"/>	<input checked="" type="radio"/>	<input type="radio"/>

Aree scoperte

 CORTILE
 GIARDINO
 VERDE PRIVATO
 VERDE PUBBLICO
 PARCHEGGIO
 DEPOSITO
 INCOLTO
 NESSUNA

A = Di costruzione

B = Di ricostruzione

C = Di ristrutturazione totale con eventuali ampliamenti e/o addizioni

Destinazione d'uso prevalente

	Int.	P.T.	P.1°	P.2°	P.3°	P.4°	Altro
ACCESSORI RESIDENZA	<input checked="" type="radio"/>	<input type="radio"/>	<input type="radio"/>	<input checked="" type="radio"/>	<input checked="" type="radio"/>	<input checked="" type="radio"/>	<input checked="" type="radio"/>
RESIDENZA	<input checked="" type="radio"/>	<input checked="" type="radio"/>	<input checked="" type="radio"/>	<input type="radio"/>	<input checked="" type="radio"/>	<input checked="" type="radio"/>	<input checked="" type="radio"/>
ATTIVITA' COMMERCIALE	<input checked="" type="radio"/>	<input type="radio"/>	<input type="radio"/>	<input type="radio"/>	<input checked="" type="radio"/>	<input checked="" type="radio"/>	<input checked="" type="radio"/>
ATTIVITA' DIREZIONALE	<input checked="" type="radio"/>	<input type="radio"/>	<input type="radio"/>	<input type="radio"/>	<input checked="" type="radio"/>	<input checked="" type="radio"/>	<input checked="" type="radio"/>
STUDI PROFESSIONALI	<input checked="" type="radio"/>	<input type="radio"/>	<input type="radio"/>	<input type="radio"/>	<input checked="" type="radio"/>	<input checked="" type="radio"/>	<input checked="" type="radio"/>
ARTIGIANALE DI SERVIZIO	<input checked="" type="radio"/>	<input type="radio"/>	<input type="radio"/>	<input type="radio"/>	<input checked="" type="radio"/>	<input checked="" type="radio"/>	<input checked="" type="radio"/>
AUTORIMESSE	<input checked="" type="radio"/>	<input type="radio"/>	<input type="radio"/>	<input type="radio"/>	<input checked="" type="radio"/>	<input checked="" type="radio"/>	<input checked="" type="radio"/>
DEPOSITI	<input checked="" type="radio"/>	<input type="radio"/>	<input type="radio"/>	<input type="radio"/>	<input checked="" type="radio"/>	<input checked="" type="radio"/>	<input checked="" type="radio"/>
PUBBLICI ESERCIZI	<input checked="" type="radio"/>	<input type="radio"/>	<input type="radio"/>	<input type="radio"/>	<input checked="" type="radio"/>	<input checked="" type="radio"/>	<input checked="" type="radio"/>
SERVIZIO AGRICOLO	<input checked="" type="radio"/>	<input type="radio"/>	<input type="radio"/>	<input type="radio"/>	<input checked="" type="radio"/>	<input checked="" type="radio"/>	<input checked="" type="radio"/>
DESTINAZIONE PUBBLICA ISTRUZIONE	<input checked="" type="radio"/>	<input type="radio"/>	<input type="radio"/>	<input type="radio"/>	<input checked="" type="radio"/>	<input checked="" type="radio"/>	<input checked="" type="radio"/>
DESTINAZIONE PUBBL. CULTURA / SPETTACOLO	<input checked="" type="radio"/>	<input type="radio"/>	<input type="radio"/>	<input type="radio"/>	<input checked="" type="radio"/>	<input checked="" type="radio"/>	<input checked="" type="radio"/>
DESTINAZIONE PUBBLICA UFFICI PUBBLICI	<input checked="" type="radio"/>	<input type="radio"/>	<input type="radio"/>	<input type="radio"/>	<input checked="" type="radio"/>	<input checked="" type="radio"/>	<input checked="" type="radio"/>
DESTINAZIONE PUBBLICA CULTO	<input checked="" type="radio"/>	<input type="radio"/>	<input type="radio"/>	<input type="radio"/>	<input checked="" type="radio"/>	<input checked="" type="radio"/>	<input checked="" type="radio"/>
DESTINAZIONE PUBBLICA SANITA'	<input checked="" type="radio"/>	<input type="radio"/>	<input type="radio"/>	<input type="radio"/>	<input checked="" type="radio"/>	<input checked="" type="radio"/>	<input checked="" type="radio"/>
DESTINAZIONE PUBBLICA ASSISTENZA	<input checked="" type="radio"/>	<input type="radio"/>	<input type="radio"/>	<input type="radio"/>	<input checked="" type="radio"/>	<input checked="" type="radio"/>	<input checked="" type="radio"/>
DESTINAZIONE PUBBLICA SICUREZZA	<input checked="" type="radio"/>	<input type="radio"/>	<input type="radio"/>	<input type="radio"/>	<input checked="" type="radio"/>	<input checked="" type="radio"/>	<input checked="" type="radio"/>
DESTINAZIONE PUBBLICA SPORT	<input checked="" type="radio"/>	<input type="radio"/>	<input type="radio"/>	<input type="radio"/>	<input checked="" type="radio"/>	<input checked="" type="radio"/>	<input checked="" type="radio"/>



SCHEDA DI ANALISI E PROGETTO DI TUTELA DEI NUCLEI DI ANTICA FORMAZIONE

Allegato al Piano delle Regole per il recupero, la tutela e la valorizzazione dei nuclei di antica formazione

Località: Link: 10_22
Indirizzo: Via Cavallotti Civico:
Nucleo: 10 Edificio: 22

Dotazione di parcheggi:

Stato di conservazione

Coerenza e integrità tipologica

- INTEGRO
- RIPRISTINATO
- TRASFORMATO
- AMPLIATO
- RECENTE

Compositivo/Architett.

- INTEGRO
- POCO ALTERATO
- ALTERATO
- MOLTO ALTERATO
- RECENTE

Stato di dissesto

- NUMEROSI DANNI
- DANNI NON PRESENTI
- POCHI DANNI

Elementi architettonici significativi

- | | | |
|--|---|---|
| <input type="checkbox"/> Archi-Volte | <input type="checkbox"/> Davanzali | <input type="checkbox"/> Abbaini |
| <input checked="" type="checkbox"/> Murature | <input type="checkbox"/> Contorni-Stipiti | <input type="checkbox"/> Affreschi |
| <input type="checkbox"/> Colonne | <input type="checkbox"/> Zoccolatura | <input type="checkbox"/> Decorazioni Pittoriche |
| <input type="checkbox"/> Logge | <input type="checkbox"/> Parapetti | <input type="checkbox"/> Decorazioni |
| <input type="checkbox"/> Portici | <input type="checkbox"/> Cortili antichi | <input type="checkbox"/> Intonaco |
| <input type="checkbox"/> Poggioli | <input type="checkbox"/> Gronde | <input type="checkbox"/> Tinteggiature |
| <input type="checkbox"/> Portali | <input type="checkbox"/> Inferriate | |
| <input type="checkbox"/> Infissi | <input type="checkbox"/> Coperture | |

Valore architettonico

- RILEVANTE
- BUONO
- MODESTO
- NULLO

Tipo di interesse

- STORICO
- ARCHITETTONICO
- TIPOLOGICO
- AMBIENTALE / DI CONTESTO
- NESSUNO-NEUTRO

Rilevanza paesistica

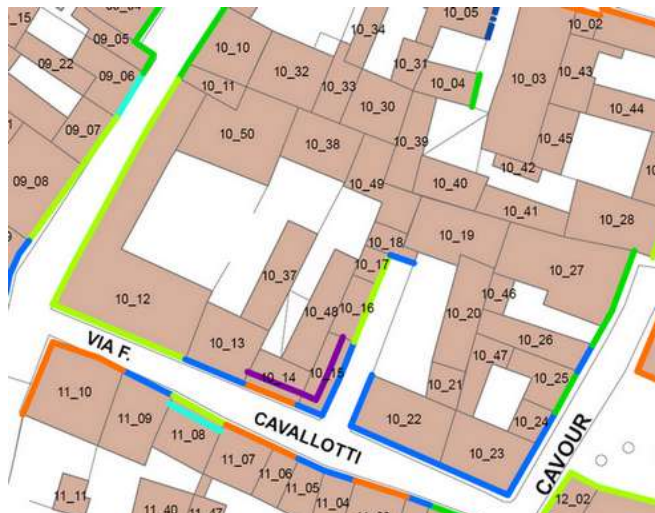
- NEGATIVO, CONTRASTANTE
- CARATTERIZZ. DEL PAESAGGIO
- NEUTRO O SENZA RILIEVO
- COMPLEMENTARE DEL PAESAGGIO

Interventi ammessi come da N.T.A.

- Interventi 1 livello
- Interventi 2 livello
- Interventi 3 livello
- Interventi 4 livello
- Interventi 5 livello
- Interventi 6 livello
- Piano attuativo
- Possibilità di coibentazione esterna tramite tecnica a cappotto

Note e prescrizioni aggiuntive:

In caso di intervento si prescrive la ricomposizione delle aperture con rapporti dimensionali L/H secondo le esistenti storiche. L'eventuale coibentazione esterna non dovrà alterare o coprire gli elementi architettonici significativi.





SCHEDA DI ANALISI E PROGETTO DI TUTELA DEI NUCLEI DI ANTICA FORMAZIONE

Allegato al Piano delle Regole per il recupero, la tutela e la valorizzazione dei nuclei di antica formazione

Località:	Link: 10_23
Indirizzo: Via Cavallotti	Civico:
Nucleo: 10	Edificio: 23

Caratteristiche generali

 EDIFICIO PRINCIPALE
 EDIFICIO PERTINENZIALE

Proprietà

 PRIVATA
 PUBBLICA
 MISTA

Tipologia architettonica

 EDIFICIO A CORTE
 BLOCCO (isolato e non)
 EDIFICIO A SCHIERA/ IN LINEA
 VILLA
 PALAZZO SIGNORILE

Vincoli

 NESSUN VINCOLO
 VINCOLO MONUMENTALE
 VINCOLO PAESISTICO

Epoca storica

	A	B	C
FINO AL 1300	<input type="radio"/>	<input checked="" type="radio"/>	<input type="radio"/>
DAL 1300 AL 1500	<input type="radio"/>	<input checked="" type="radio"/>	<input type="radio"/>
DAL 1500 AL 1600	<input type="radio"/>	<input checked="" type="radio"/>	<input type="radio"/>
DAL 1600 AL 1700	<input type="radio"/>	<input checked="" type="radio"/>	<input type="radio"/>
DAL 1700 AL 1800	<input type="radio"/>	<input checked="" type="radio"/>	<input type="radio"/>
DAL 1810 AL 1854	<input checked="" type="radio"/>	<input checked="" type="radio"/>	<input type="radio"/>
DAL 1854 AL 1958	<input type="radio"/>	<input checked="" type="radio"/>	<input type="radio"/>
DAL 1958 AL 1970	<input type="radio"/>	<input checked="" type="radio"/>	<input checked="" type="radio"/>
DAL 1970 AL 2006	<input type="radio"/>	<input checked="" type="radio"/>	<input type="radio"/>
DOPO IL 2006	<input type="radio"/>	<input checked="" type="radio"/>	<input type="radio"/>

Aree scoperte

 CORTILE
 GIARDINO
 VERDE PRIVATO
 VERDE PUBBLICO
 PARCHEGGIO
 DEPOSITO
 INCOLTO
 NESSUNA

A = Di costruzione

B = Di ricostruzione

C = Di ristrutturazione totale con eventuali ampliamenti e/o addizioni

Destinazione d'uso prevalente

	Int.	P.T.	P.1°	P.2°	P.3°	P.4°	Altro
ACCESSORI RESIDENZA	<input checked="" type="radio"/>	<input type="radio"/>	<input type="radio"/>	<input checked="" type="radio"/>	<input checked="" type="radio"/>	<input checked="" type="radio"/>	<input checked="" type="radio"/>
RESIDENZA	<input checked="" type="radio"/>	<input checked="" type="radio"/>	<input checked="" type="radio"/>	<input type="radio"/>	<input checked="" type="radio"/>	<input checked="" type="radio"/>	<input checked="" type="radio"/>
ATTIVITA' COMMERCIALE	<input checked="" type="radio"/>	<input type="radio"/>	<input type="radio"/>	<input type="radio"/>	<input checked="" type="radio"/>	<input checked="" type="radio"/>	<input checked="" type="radio"/>
ATTIVITA' DIREZIONALE	<input checked="" type="radio"/>	<input type="radio"/>	<input type="radio"/>	<input type="radio"/>	<input checked="" type="radio"/>	<input checked="" type="radio"/>	<input checked="" type="radio"/>
STUDI PROFESSIONALI	<input checked="" type="radio"/>	<input type="radio"/>	<input type="radio"/>	<input type="radio"/>	<input checked="" type="radio"/>	<input checked="" type="radio"/>	<input checked="" type="radio"/>
ARTIGIANALE DI SERVIZIO	<input checked="" type="radio"/>	<input type="radio"/>	<input type="radio"/>	<input type="radio"/>	<input checked="" type="radio"/>	<input checked="" type="radio"/>	<input checked="" type="radio"/>
AUTORIMESSE	<input checked="" type="radio"/>	<input type="radio"/>	<input type="radio"/>	<input type="radio"/>	<input checked="" type="radio"/>	<input checked="" type="radio"/>	<input checked="" type="radio"/>
DEPOSITI	<input checked="" type="radio"/>	<input type="radio"/>	<input type="radio"/>	<input type="radio"/>	<input checked="" type="radio"/>	<input checked="" type="radio"/>	<input checked="" type="radio"/>
PUBBLICI ESERCIZI	<input checked="" type="radio"/>	<input type="radio"/>	<input type="radio"/>	<input type="radio"/>	<input checked="" type="radio"/>	<input checked="" type="radio"/>	<input checked="" type="radio"/>
SERVIZIO AGRICOLO	<input checked="" type="radio"/>	<input type="radio"/>	<input type="radio"/>	<input type="radio"/>	<input checked="" type="radio"/>	<input checked="" type="radio"/>	<input checked="" type="radio"/>
DESTINAZIONE PUBBLICA ISTRUZIONE	<input checked="" type="radio"/>	<input type="radio"/>	<input type="radio"/>	<input type="radio"/>	<input checked="" type="radio"/>	<input checked="" type="radio"/>	<input checked="" type="radio"/>
DESTINAZIONE PUBBL. CULTURA / SPETTACOLO	<input checked="" type="radio"/>	<input type="radio"/>	<input type="radio"/>	<input type="radio"/>	<input checked="" type="radio"/>	<input checked="" type="radio"/>	<input checked="" type="radio"/>
DESTINAZIONE PUBBLICA UFFICI PUBBLICI	<input checked="" type="radio"/>	<input type="radio"/>	<input type="radio"/>	<input type="radio"/>	<input checked="" type="radio"/>	<input checked="" type="radio"/>	<input checked="" type="radio"/>
DESTINAZIONE PUBBLICA CULTO	<input checked="" type="radio"/>	<input type="radio"/>	<input type="radio"/>	<input type="radio"/>	<input checked="" type="radio"/>	<input checked="" type="radio"/>	<input checked="" type="radio"/>
DESTINAZIONE PUBBLICA SANITA'	<input checked="" type="radio"/>	<input type="radio"/>	<input type="radio"/>	<input type="radio"/>	<input checked="" type="radio"/>	<input checked="" type="radio"/>	<input checked="" type="radio"/>
DESTINAZIONE PUBBLICA ASSISTENZA	<input checked="" type="radio"/>	<input type="radio"/>	<input type="radio"/>	<input type="radio"/>	<input checked="" type="radio"/>	<input checked="" type="radio"/>	<input checked="" type="radio"/>
DESTINAZIONE PUBBLICA SICUREZZA	<input checked="" type="radio"/>	<input type="radio"/>	<input type="radio"/>	<input type="radio"/>	<input checked="" type="radio"/>	<input checked="" type="radio"/>	<input checked="" type="radio"/>
DESTINAZIONE PUBBLICA SPORT	<input checked="" type="radio"/>	<input type="radio"/>	<input type="radio"/>	<input type="radio"/>	<input checked="" type="radio"/>	<input checked="" type="radio"/>	<input checked="" type="radio"/>



SCHEDA DI ANALISI E PROGETTO DI TUTELA DEI NUCLEI DI ANTICA FORMAZIONE

Allegato al Piano delle Regole per il recupero, la tutela e la valorizzazione dei nuclei di antica formazione

Località:		Link:	10_23
Indirizzo:	Via Cavallotti	Civico:	
Nucleo:	10	Edificio:	23

Dotazione di parcheggi:

Stato di conservazione	
Coerenza e integrità tipologica	Compositivo/Architett.
<input checked="" type="radio"/> INTEGRO	<input type="radio"/> INTEGRO
<input type="radio"/> RIPRISTINATO	<input checked="" type="radio"/> POCO ALTERATO
<input type="radio"/> TRASFORMATO	<input type="radio"/> ALTERATO
<input type="radio"/> AMPLIATO	<input type="radio"/> MOLTO ALTERATO
<input type="radio"/> RECENTE	<input type="radio"/> RECENTE

Stato di dissesto	
<input type="radio"/> NUMEROSI DANNI	<input checked="" type="radio"/> DANNI NON PRESENTI
<input type="radio"/> POCHI DANNI	

Elementi architettonici significativi		
<input type="checkbox"/> Archi-Volte	<input type="checkbox"/> Davanzali	<input type="checkbox"/> Abbaini
<input type="checkbox"/> Murature	<input type="checkbox"/> Contorni-Stipiti	<input type="checkbox"/> Affreschi
<input type="checkbox"/> Colonne	<input type="checkbox"/> Zoccolatura	<input type="checkbox"/> Decorazioni Pittoriche
<input type="checkbox"/> Logge	<input type="checkbox"/> Parapetti	<input type="checkbox"/> Decorazioni
<input type="checkbox"/> Portici	<input type="checkbox"/> Cortili antichi	<input type="checkbox"/> Intonaco
<input type="checkbox"/> Poggioli	<input type="checkbox"/> Gronde	<input type="checkbox"/> Tinteggiature
<input type="checkbox"/> Portali	<input type="checkbox"/> Inferriate	
<input type="checkbox"/> Infissi	<input type="checkbox"/> Coperture	

Valore architettonico	Tipo di interesse
<input type="radio"/> RILEVANTE	<input type="radio"/> STORICO
<input type="radio"/> BUONO	<input type="radio"/> ARCHITETTONICO
<input checked="" type="radio"/> MODESTO	<input checked="" type="radio"/> TIPOLOGICO
<input type="radio"/> NULLO	<input type="radio"/> AMBIENTALE / DI CONTESTO
	<input type="radio"/> NESSUNO-NEUTRO

Rilevanza paesistica	
<input type="radio"/> NEGATIVO, CONTRASTANTE	<input type="radio"/> CARATTERIZZ. DEL PAESAGGIO
<input type="radio"/> NEUTRO O SENZA RILIEVO	<input checked="" type="radio"/> COMPLEMENTARE DEL PAESAGGIO

Interventi ammessi come da N.T.A.	
<input type="checkbox"/> Interventi 1 livello	<input type="checkbox"/> Interventi 5 livello
<input type="checkbox"/> Interventi 2 livello	<input type="checkbox"/> Interventi 6 livello
<input checked="" type="checkbox"/> Interventi 3 livello	<input type="checkbox"/> Piano attuativo
<input type="checkbox"/> Interventi 4 livello	<input checked="" type="radio"/> Possibilità di coibentazione esterna tramite tecnica a cappotto

Note e prescrizioni aggiuntive:
In caso di intervento si prescrive la ricomposizione delle aperture al piano terra con rapporti dimensionali L/H secondo le esistenti storiche. L'eventuale coibentazione esterna non dovrà alterare o coprire gli elementi architettonici significativi.





SCHEDA DI ANALISI E PROGETTO DI TUTELA DEI NUCLEI DI ANTICA FORMAZIONE

Allegato al Piano delle Regole per il recupero, la tutela e la valorizzazione dei nuclei di antica formazione

Località:		Link:	10_24
Indirizzo:	Via Cavour	Civico:	
Nucleo:	10	Edificio:	24

Dotazione di parcheggi:

Stato di conservazione	
Coerenza e integrità tipologica	Compositivo/Architett.
<input checked="" type="radio"/> INTEGRO	<input type="radio"/> INTEGRO
<input type="radio"/> RIPRISTINATO	<input checked="" type="radio"/> POCO ALTERATO
<input type="radio"/> TRASFORMATO	<input type="radio"/> ALTERATO
<input type="radio"/> AMPLIATO	<input type="radio"/> MOLTO ALTERATO
<input type="radio"/> RECENTE	<input type="radio"/> RECENTE

Stato di dissesto	
<input type="radio"/> NUMEROSI DANNI	<input type="radio"/> DANNI NON PRESENTI
<input checked="" type="radio"/> POCHI DANNI	

Elementi architettonici significativi		
<input type="checkbox"/> Archi-Volte	<input type="checkbox"/> Davanzali	<input type="checkbox"/> Abbaini
<input type="checkbox"/> Murature	<input type="checkbox"/> Contorni-Stipiti	<input type="checkbox"/> Affreschi
<input type="checkbox"/> Colonne	<input type="checkbox"/> Zoccolatura	<input type="checkbox"/> Decorazioni Pittoriche
<input type="checkbox"/> Logge	<input type="checkbox"/> Parapetti	<input type="checkbox"/> Decorazioni
<input type="checkbox"/> Portici	<input type="checkbox"/> Cortili antichi	<input type="checkbox"/> Intonaco
<input type="checkbox"/> Poggioli	<input type="checkbox"/> Gronde	<input type="checkbox"/> Tinteggiature
<input type="checkbox"/> Portali	<input type="checkbox"/> Inferriate	
<input type="checkbox"/> Infissi	<input type="checkbox"/> Coperture	

Valore architettonico	Tipo di interesse
<input type="radio"/> RILEVANTE	<input type="radio"/> STORICO
<input type="radio"/> BUONO	<input type="radio"/> ARCHITETTONICO
<input checked="" type="radio"/> MODESTO	<input checked="" type="radio"/> TIPOLOGICO
<input type="radio"/> NULLO	<input type="radio"/> AMBIENTALE / DI CONTESTO
	<input type="radio"/> NESSUNO-NEUTRO

Rilevanza paesistica	
<input type="radio"/> NEGATIVO, CONTRASTANTE	<input type="radio"/> CARATTERIZZ. DEL PAESAGGIO
<input checked="" type="radio"/> NEUTRO O SENZA RILIEVO	<input type="radio"/> COMPLEMENTARE DEL PAESAGGIO

Interventi ammessi come da N.T.A.	
<input type="checkbox"/> Interventi 1 livello	<input type="checkbox"/> Interventi 5 livello
<input type="checkbox"/> Interventi 2 livello	<input type="checkbox"/> Interventi 6 livello
<input type="checkbox"/> Interventi 3 livello	<input type="checkbox"/> Piano attuativo
<input checked="" type="checkbox"/> Interventi 4 livello	<input checked="" type="radio"/> Possibilità di coibentazione esterna tramite tecnica a cappotto

Note e prescrizioni aggiuntive:
In caso di intervento si prescrive il mantenimento delle aperture al primo piano. Possibile l'adeguamento forometrico del piano terra secondo le esistenze storiche.





SCHEDA DI ANALISI E PROGETTO DI TUTELA DEI NUCLEI DI ANTICA FORMAZIONE

Allegato al Piano delle Regole per il recupero, la tutela e la valorizzazione dei nuclei di antica formazione

Località:	Link: 10_25
Indirizzo: Via Cavour	Civico:
Nucleo: 10	Edificio: 25

Caratteristiche generali

 EDIFICIO PRINCIPALE
 EDIFICIO PERTINENZIALE

Proprietà

 PRIVATA
 PUBBLICA
 MISTA

Tipologia architettonica

 EDIFICIO A CORTE
 BLOCCO (isolato e non)
 EDIFICIO A SCHIERA/ IN LINEA
 VILLA
 PALAZZO SIGNORILE

Vincoli

 NESSUN VINCOLO
 VINCOLO MONUMENTALE
 VINCOLO PAESISTICO

Epoca storica

	A	B	C
FINO AL 1300	<input type="radio"/>	<input checked="" type="radio"/>	<input type="radio"/>
DAL 1300 AL 1500	<input type="radio"/>	<input checked="" type="radio"/>	<input type="radio"/>
DAL 1500 AL 1600	<input type="radio"/>	<input checked="" type="radio"/>	<input type="radio"/>
DAL 1600 AL 1700	<input type="radio"/>	<input checked="" type="radio"/>	<input type="radio"/>
DAL 1700 AL 1800	<input type="radio"/>	<input checked="" type="radio"/>	<input type="radio"/>
DAL 1810 AL 1854	<input checked="" type="radio"/>	<input checked="" type="radio"/>	<input type="radio"/>
DAL 1854 AL 1958	<input type="radio"/>	<input checked="" type="radio"/>	<input type="radio"/>
DAL 1958 AL 1970	<input type="radio"/>	<input checked="" type="radio"/>	<input type="radio"/>
DAL 1970 AL 2006	<input type="radio"/>	<input checked="" type="radio"/>	<input checked="" type="radio"/>
DOPO IL 2006	<input type="radio"/>	<input checked="" type="radio"/>	<input type="radio"/>

Aree scoperte

 CORTILE
 GIARDINO
 VERDE PRIVATO
 VERDE PUBBLICO
 PARCHEGGIO
 DEPOSITO
 INCOLTO
 NESSUNA

A = Di costruzione

B = Di ricostruzione

C = Di ristrutturazione totale con eventuali ampliamenti e/o addizioni

Destinazione d'uso prevalente

	Int.	P.T.	P.1°	P.2°	P.3°	P.4°	Altro
ACCESSORI RESIDENZA	<input checked="" type="radio"/>	<input type="radio"/>	<input type="radio"/>	<input type="radio"/>	<input checked="" type="radio"/>	<input checked="" type="radio"/>	<input checked="" type="radio"/>
RESIDENZA	<input checked="" type="radio"/>	<input type="radio"/>	<input checked="" type="radio"/>	<input checked="" type="radio"/>	<input checked="" type="radio"/>	<input checked="" type="radio"/>	<input checked="" type="radio"/>
ATTIVITA' COMMERCIALE	<input checked="" type="radio"/>	<input type="radio"/>	<input type="radio"/>	<input type="radio"/>	<input checked="" type="radio"/>	<input checked="" type="radio"/>	<input checked="" type="radio"/>
ATTIVITA' DIREZIONALE	<input checked="" type="radio"/>	<input type="radio"/>	<input type="radio"/>	<input type="radio"/>	<input checked="" type="radio"/>	<input checked="" type="radio"/>	<input checked="" type="radio"/>
STUDI PROFESSIONALI	<input checked="" type="radio"/>	<input type="radio"/>	<input type="radio"/>	<input type="radio"/>	<input checked="" type="radio"/>	<input checked="" type="radio"/>	<input checked="" type="radio"/>
ARTIGIANALE DI SERVIZIO	<input checked="" type="radio"/>	<input type="radio"/>	<input type="radio"/>	<input type="radio"/>	<input checked="" type="radio"/>	<input checked="" type="radio"/>	<input checked="" type="radio"/>
AUTORIMESSE	<input checked="" type="radio"/>	<input checked="" type="radio"/>	<input type="radio"/>	<input type="radio"/>	<input checked="" type="radio"/>	<input checked="" type="radio"/>	<input checked="" type="radio"/>
DEPOSITI	<input checked="" type="radio"/>	<input type="radio"/>	<input type="radio"/>	<input type="radio"/>	<input checked="" type="radio"/>	<input checked="" type="radio"/>	<input checked="" type="radio"/>
PUBBLICI ESERCIZI	<input checked="" type="radio"/>	<input type="radio"/>	<input type="radio"/>	<input type="radio"/>	<input checked="" type="radio"/>	<input checked="" type="radio"/>	<input checked="" type="radio"/>
SERVIZIO AGRICOLO	<input checked="" type="radio"/>	<input type="radio"/>	<input type="radio"/>	<input type="radio"/>	<input checked="" type="radio"/>	<input checked="" type="radio"/>	<input checked="" type="radio"/>
DESTINAZIONE PUBBLICA ISTRUZIONE	<input checked="" type="radio"/>	<input type="radio"/>	<input type="radio"/>	<input type="radio"/>	<input checked="" type="radio"/>	<input checked="" type="radio"/>	<input checked="" type="radio"/>
DESTINAZIONE PUBBL. CULTURA / SPETTACOLO	<input checked="" type="radio"/>	<input type="radio"/>	<input type="radio"/>	<input type="radio"/>	<input checked="" type="radio"/>	<input checked="" type="radio"/>	<input checked="" type="radio"/>
DESTINAZIONE PUBBLICA UFFICI PUBBLICI	<input checked="" type="radio"/>	<input type="radio"/>	<input type="radio"/>	<input type="radio"/>	<input checked="" type="radio"/>	<input checked="" type="radio"/>	<input checked="" type="radio"/>
DESTINAZIONE PUBBLICA CULTO	<input checked="" type="radio"/>	<input type="radio"/>	<input type="radio"/>	<input type="radio"/>	<input checked="" type="radio"/>	<input checked="" type="radio"/>	<input checked="" type="radio"/>
DESTINAZIONE PUBBLICA SANITA'	<input checked="" type="radio"/>	<input type="radio"/>	<input type="radio"/>	<input type="radio"/>	<input checked="" type="radio"/>	<input checked="" type="radio"/>	<input checked="" type="radio"/>
DESTINAZIONE PUBBLICA ASSISTENZA	<input checked="" type="radio"/>	<input type="radio"/>	<input type="radio"/>	<input type="radio"/>	<input checked="" type="radio"/>	<input checked="" type="radio"/>	<input checked="" type="radio"/>
DESTINAZIONE PUBBLICA SICUREZZA	<input checked="" type="radio"/>	<input type="radio"/>	<input type="radio"/>	<input type="radio"/>	<input checked="" type="radio"/>	<input checked="" type="radio"/>	<input checked="" type="radio"/>
DESTINAZIONE PUBBLICA SPORT	<input checked="" type="radio"/>	<input type="radio"/>	<input type="radio"/>	<input type="radio"/>	<input checked="" type="radio"/>	<input checked="" type="radio"/>	<input checked="" type="radio"/>



SCHEDA DI ANALISI E PROGETTO DI TUTELA DEI NUCLEI DI ANTICA FORMAZIONE

Allegato al Piano delle Regole per il recupero, la tutela e la valorizzazione dei nuclei di antica formazione

Località:	Link: 10_25
Indirizzo: Via Cavour	Civico:
Nucleo: 10 Edificio: 25	

Dotazione di parcheggi:

Stato di conservazione	
Coerenza e integrità tipologica	Compositivo/Architett.
<input type="radio"/> INTEGRO	<input type="radio"/> INTEGRO
<input checked="" type="radio"/> RIPRISTINATO	<input type="radio"/> POCO ALTERATO
<input type="radio"/> TRASFORMATO	<input checked="" type="radio"/> ALTERATO
<input type="radio"/> AMPLIATO	<input type="radio"/> MOLTO ALTERATO
<input type="radio"/> RECENTE	<input type="radio"/> RECENTE

Stato di dissesto	
<input type="radio"/> NUMEROSI DANNI	<input checked="" type="radio"/> DANNI NON PRESENTI
<input type="radio"/> POCHI DANNI	

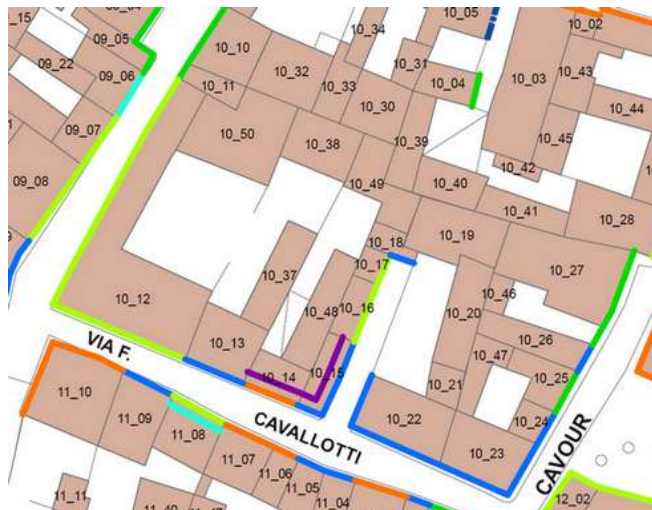
Elementi architettonici significativi		
<input type="checkbox"/> Archi-Volte	<input type="checkbox"/> Davanzali	<input type="checkbox"/> Abbaini
<input type="checkbox"/> Murature	<input type="checkbox"/> Contorni-Stipiti	<input type="checkbox"/> Affreschi
<input type="checkbox"/> Colonne	<input type="checkbox"/> Zoccolatura	<input type="checkbox"/> Decorazioni Pittoriche
<input type="checkbox"/> Logge	<input type="checkbox"/> Parapetti	<input type="checkbox"/> Decorazioni
<input type="checkbox"/> Portici	<input type="checkbox"/> Cortili antichi	<input type="checkbox"/> Intonaco
<input type="checkbox"/> Poggioli	<input type="checkbox"/> Gronde	<input type="checkbox"/> Tinteggiature
<input type="checkbox"/> Portali	<input type="checkbox"/> Inferriate	
<input type="checkbox"/> Infissi	<input type="checkbox"/> Coperture	

Valore architettonico	Tipo di interesse
<input type="radio"/> RILEVANTE	<input type="radio"/> STORICO
<input type="radio"/> BUONO	<input type="radio"/> ARCHITETTONICO
<input checked="" type="radio"/> MODESTO	<input checked="" type="radio"/> TIPOLOGICO
<input type="radio"/> NULLO	<input type="radio"/> AMBIENTALE / DI CONTESTO
	<input type="radio"/> NESSUNO-NEUTRO

Rilevanza paesistica	
<input type="radio"/> NEGATIVO, CONTRASTANTE	<input type="radio"/> CARATTERIZZ. DEL PAESAGGIO
<input type="radio"/> NEUTRO O SENZA RILIEVO	<input checked="" type="radio"/> COMPLEMENTARE DEL PAESAGGIO

Interventi ammessi come da N.T.A.	
<input type="checkbox"/> Interventi 1 livello	<input type="checkbox"/> Interventi 5 livello
<input type="checkbox"/> Interventi 2 livello	<input type="checkbox"/> Interventi 6 livello
<input type="checkbox"/> Interventi 3 livello	<input type="checkbox"/> Piano attuativo
<input checked="" type="checkbox"/> Interventi 4 livello	<input type="radio"/> Possibilità di coibentazione esterna tramite tecnica a cappotto

Note e prescrizioni aggiuntive:
In caso di intervento dovrà essere studiata la rimozione di pensiline incongrue con il nucleo di antica formazione.





SCHEDA DI ANALISI E PROGETTO DI TUTELA DEI NUCLEI DI ANTICA FORMAZIONE

Allegato al Piano delle Regole per il recupero, la tutela e la valorizzazione dei nuclei di antica formazione

Località:	Link: 10_26
Indirizzo: Via Cavour	Civico:
Nucleo: 10	Edificio: 26

Caratteristiche generali

 EDIFICIO PRINCIPALE
 EDIFICIO PERTINENZIALE

Proprietà

 PRIVATA
 PUBBLICA
 MISTA

Tipologia architettonica

 EDIFICIO A CORTE
 BLOCCO (isolato e non)
 EDIFICIO A SCHIERA/ IN LINEA
 VILLA
 PALAZZO SIGNORILE

Vincoli

 NESSUN VINCOLO
 VINCOLO MONUMENTALE
 VINCOLO PAESISTICO

Epoca storica

	A	B	C
FINO AL 1300	<input type="radio"/>	<input checked="" type="radio"/>	<input type="radio"/>
DAL 1300 AL 1500	<input type="radio"/>	<input checked="" type="radio"/>	<input type="radio"/>
DAL 1500 AL 1600	<input type="radio"/>	<input checked="" type="radio"/>	<input type="radio"/>
DAL 1600 AL 1700	<input type="radio"/>	<input checked="" type="radio"/>	<input type="radio"/>
DAL 1700 AL 1800	<input type="radio"/>	<input checked="" type="radio"/>	<input type="radio"/>
DAL 1810 AL 1854	<input checked="" type="radio"/>	<input checked="" type="radio"/>	<input type="radio"/>
DAL 1854 AL 1958	<input type="radio"/>	<input checked="" type="radio"/>	<input type="radio"/>
DAL 1958 AL 1970	<input type="radio"/>	<input checked="" type="radio"/>	<input checked="" type="radio"/>
DAL 1970 AL 2006	<input type="radio"/>	<input checked="" type="radio"/>	<input type="radio"/>
DOPO IL 2006	<input type="radio"/>	<input checked="" type="radio"/>	<input type="radio"/>

Aree scoperte

 CORTILE
 GIARDINO
 VERDE PRIVATO
 VERDE PUBBLICO
 PARCHEGGIO
 DEPOSITO
 INCOLTO
 NESSUNA

A = Di costruzione

B = Di ricostruzione

C = Di ristrutturazione totale con eventuali ampliamenti e/o addizioni

Destinazione d'uso prevalente

	Int.	P.T.	P.1°	P.2°	P.3°	P.4°	Altro
ACCESSORI RESIDENZA	<input checked="" type="radio"/>	<input type="radio"/>	<input type="radio"/>	<input checked="" type="radio"/>	<input checked="" type="radio"/>	<input checked="" type="radio"/>	<input checked="" type="radio"/>
RESIDENZA	<input checked="" type="radio"/>	<input type="radio"/>	<input checked="" type="radio"/>	<input checked="" type="radio"/>	<input checked="" type="radio"/>	<input checked="" type="radio"/>	<input checked="" type="radio"/>
ATTIVITA' COMMERCIALE	<input checked="" type="radio"/>	<input type="radio"/>	<input type="radio"/>	<input checked="" type="radio"/>	<input checked="" type="radio"/>	<input checked="" type="radio"/>	<input checked="" type="radio"/>
ATTIVITA' DIREZIONALE	<input checked="" type="radio"/>	<input type="radio"/>	<input type="radio"/>	<input checked="" type="radio"/>	<input checked="" type="radio"/>	<input checked="" type="radio"/>	<input checked="" type="radio"/>
STUDI PROFESSIONALI	<input checked="" type="radio"/>	<input type="radio"/>	<input type="radio"/>	<input checked="" type="radio"/>	<input checked="" type="radio"/>	<input checked="" type="radio"/>	<input checked="" type="radio"/>
ARTIGIANALE DI SERVIZIO	<input checked="" type="radio"/>	<input type="radio"/>	<input type="radio"/>	<input checked="" type="radio"/>	<input checked="" type="radio"/>	<input checked="" type="radio"/>	<input checked="" type="radio"/>
AUTORIMESSE	<input checked="" type="radio"/>	<input type="radio"/>	<input type="radio"/>	<input checked="" type="radio"/>	<input checked="" type="radio"/>	<input checked="" type="radio"/>	<input checked="" type="radio"/>
DEPOSITI	<input checked="" type="radio"/>	<input checked="" type="radio"/>	<input type="radio"/>	<input checked="" type="radio"/>	<input checked="" type="radio"/>	<input checked="" type="radio"/>	<input checked="" type="radio"/>
PUBBLICI ESERCIZI	<input checked="" type="radio"/>	<input type="radio"/>	<input type="radio"/>	<input checked="" type="radio"/>	<input checked="" type="radio"/>	<input checked="" type="radio"/>	<input checked="" type="radio"/>
SERVIZIO AGRICOLO	<input checked="" type="radio"/>	<input type="radio"/>	<input type="radio"/>	<input checked="" type="radio"/>	<input checked="" type="radio"/>	<input checked="" type="radio"/>	<input checked="" type="radio"/>
DESTINAZIONE PUBBLICA ISTRUZIONE	<input checked="" type="radio"/>	<input type="radio"/>	<input type="radio"/>	<input checked="" type="radio"/>	<input checked="" type="radio"/>	<input checked="" type="radio"/>	<input checked="" type="radio"/>
DESTINAZIONE PUBBL. CULTURA / SPETTACOLO	<input checked="" type="radio"/>	<input type="radio"/>	<input type="radio"/>	<input checked="" type="radio"/>	<input checked="" type="radio"/>	<input checked="" type="radio"/>	<input checked="" type="radio"/>
DESTINAZIONE PUBBLICA UFFICI PUBBLICI	<input checked="" type="radio"/>	<input type="radio"/>	<input type="radio"/>	<input checked="" type="radio"/>	<input checked="" type="radio"/>	<input checked="" type="radio"/>	<input checked="" type="radio"/>
DESTINAZIONE PUBBLICA CULTO	<input checked="" type="radio"/>	<input type="radio"/>	<input type="radio"/>	<input checked="" type="radio"/>	<input checked="" type="radio"/>	<input checked="" type="radio"/>	<input checked="" type="radio"/>
DESTINAZIONE PUBBLICA SANITA'	<input checked="" type="radio"/>	<input type="radio"/>	<input type="radio"/>	<input checked="" type="radio"/>	<input checked="" type="radio"/>	<input checked="" type="radio"/>	<input checked="" type="radio"/>
DESTINAZIONE PUBBLICA ASSISTENZA	<input checked="" type="radio"/>	<input type="radio"/>	<input type="radio"/>	<input checked="" type="radio"/>	<input checked="" type="radio"/>	<input checked="" type="radio"/>	<input checked="" type="radio"/>
DESTINAZIONE PUBBLICA SICUREZZA	<input checked="" type="radio"/>	<input type="radio"/>	<input type="radio"/>	<input checked="" type="radio"/>	<input checked="" type="radio"/>	<input checked="" type="radio"/>	<input checked="" type="radio"/>
DESTINAZIONE PUBBLICA SPORT	<input checked="" type="radio"/>	<input type="radio"/>	<input type="radio"/>	<input checked="" type="radio"/>	<input checked="" type="radio"/>	<input checked="" type="radio"/>	<input checked="" type="radio"/>



SCHEDA DI ANALISI E PROGETTO DI TUTELA DEI NUCLEI DI ANTICA FORMAZIONE

Allegato al Piano delle Regole per il recupero, la tutela e la valorizzazione dei nuclei di antica formazione

Località:	Link: 10_26
Indirizzo: Via Cavour	Civico:
Nucleo: 10	Edificio: 26

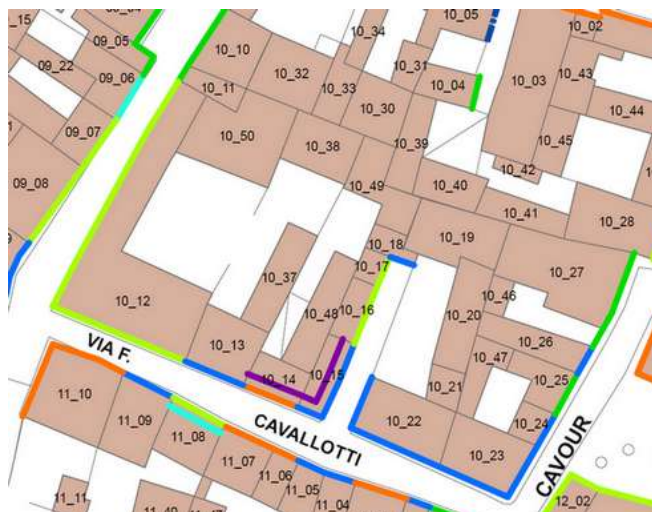
Dotazione di parcheggi:

Stato di conservazione	
Coerenza e integrità tipologica	Compositivo/Architett.
<input checked="" type="radio"/> INTEGRO <input type="radio"/> RIPRISTINATO <input type="radio"/> TRASFORMATO <input type="radio"/> AMPLIATO <input type="radio"/> RECENTE	<input type="radio"/> INTEGRO <input type="radio"/> POCO ALTERATO <input checked="" type="radio"/> ALTERATO <input type="radio"/> MOLTO ALTERATO <input type="radio"/> RECENTE
Stato di dissesto	
<input type="radio"/> NUMEROSI DANNI <input type="radio"/> POCHI DANNI	<input checked="" type="radio"/> DANNI NON PRESENTI
Elementi architettonici significativi	
<input type="checkbox"/> Archi-Volte <input type="checkbox"/> Murature <input type="checkbox"/> Colonne <input type="checkbox"/> Logge <input type="checkbox"/> Portici <input type="checkbox"/> Poggioli <input type="checkbox"/> Portali <input type="checkbox"/> Infissi	<input type="checkbox"/> Davanzali <input type="checkbox"/> Contorni-Stipiti <input type="checkbox"/> Zoccolatura <input type="checkbox"/> Parapetti <input type="checkbox"/> Cortili antichi <input type="checkbox"/> Gronde <input type="checkbox"/> Inferriate <input type="checkbox"/> Coperture
<input type="checkbox"/> Abbaini <input type="checkbox"/> Affreschi <input type="checkbox"/> Decorazioni Pittoriche <input type="checkbox"/> Decorazioni <input type="checkbox"/> Intonaco <input type="checkbox"/> Tinteggiature	

Valore architettonico	Tipo di interesse
<input type="radio"/> RILEVANTE <input type="radio"/> BUONO <input checked="" type="radio"/> MODESTO <input type="radio"/> NULLO	<input type="radio"/> STORICO <input type="radio"/> ARCHITETTONICO <input checked="" type="radio"/> TIPOLOGICO <input type="radio"/> AMBIENTALE / DI CONTESTO <input type="radio"/> NESSUNO-NEUTRO
Rilevanza paesistica	
<input type="radio"/> NEGATIVO, CONTRASTANTE <input checked="" type="radio"/> NEUTRO O SENZA RILIEVO	<input type="radio"/> CARATTERIZZ. DEL PAESAGGIO <input type="radio"/> COMPLEMENTARE DEL PAESAGGIO

Interventi ammessi come da N.T.A.	
<input type="checkbox"/> Interventi 1 livello <input type="checkbox"/> Interventi 2 livello <input type="checkbox"/> Interventi 3 livello <input checked="" type="checkbox"/> Interventi 4 livello	<input type="checkbox"/> Interventi 5 livello <input type="checkbox"/> Interventi 6 livello <input type="checkbox"/> Piano attuativo <input type="radio"/> Possibilità di coibentazione esterna tramite tecnica a cappotto

Note e prescrizioni aggiuntive:
In caso di intervento si prescrive la ricomposizione delle aperture al piano terra con rapporti dimensionali L/H secondo le esistenti storiche.





SCHEDA DI ANALISI E PROGETTO DI TUTELA DEI NUCLEI DI ANTICA FORMAZIONE

Allegato al Piano delle Regole per il recupero, la tutela e la valorizzazione dei nuclei di antica formazione

Località:	Link: 10_27
Indirizzo: Via Cavour	Civico:
Nucleo: 10	Edificio: 27

Caratteristiche generali

 EDIFICIO PRINCIPALE
 EDIFICIO PERTINENZIALE

Proprietà

 PRIVATA
 PUBBLICA
 MISTA

Tipologia architettonica

 EDIFICIO A CORTE
 BLOCCO (isolato e non)
 EDIFICIO A SCHIERA/ IN LINEA
 VILLA
 PALAZZO SIGNORILE

Vincoli

 NESSUN VINCOLO
 VINCOLO MONUMENTALE
 VINCOLO PAESISTICO

Epoca storica

	A	B	C
FINO AL 1300	<input type="radio"/>	<input checked="" type="radio"/>	<input type="radio"/>
DAL 1300 AL 1500	<input type="radio"/>	<input checked="" type="radio"/>	<input type="radio"/>
DAL 1500 AL 1600	<input type="radio"/>	<input checked="" type="radio"/>	<input type="radio"/>
DAL 1600 AL 1700	<input type="radio"/>	<input checked="" type="radio"/>	<input type="radio"/>
DAL 1700 AL 1800	<input type="radio"/>	<input checked="" type="radio"/>	<input type="radio"/>
DAL 1810 AL 1854	<input checked="" type="radio"/>	<input checked="" type="radio"/>	<input type="radio"/>
DAL 1854 AL 1958	<input type="radio"/>	<input checked="" type="radio"/>	<input type="radio"/>
DAL 1958 AL 1970	<input type="radio"/>	<input checked="" type="radio"/>	<input checked="" type="radio"/>
DAL 1970 AL 2006	<input type="radio"/>	<input checked="" type="radio"/>	<input type="radio"/>
DOPO IL 2006	<input type="radio"/>	<input checked="" type="radio"/>	<input type="radio"/>

Aree scoperte

 CORTILE
 GIARDINO
 VERDE PRIVATO
 VERDE PUBBLICO
 PARCHEGGIO
 DEPOSITO
 INCOLTO
 NESSUNA

A = Di costruzione

B = Di ricostruzione

C = Di ristrutturazione totale con eventuali ampliamenti e/o addizioni

Destinazione d'uso prevalente

	Int.	P.T.	P.1°	P.2°	P.3°	P.4°	Altro
ACCESSORI RESIDENZA	<input checked="" type="radio"/>	<input type="radio"/>	<input type="radio"/>	<input checked="" type="radio"/>	<input checked="" type="radio"/>	<input checked="" type="radio"/>	<input checked="" type="radio"/>
RESIDENZA	<input checked="" type="radio"/>	<input type="radio"/>	<input checked="" type="radio"/>	<input checked="" type="radio"/>	<input checked="" type="radio"/>	<input checked="" type="radio"/>	<input checked="" type="radio"/>
ATTIVITA' COMMERCIALE	<input checked="" type="radio"/>	<input checked="" type="radio"/>	<input type="radio"/>	<input checked="" type="radio"/>	<input checked="" type="radio"/>	<input checked="" type="radio"/>	<input checked="" type="radio"/>
ATTIVITA' DIREZIONALE	<input checked="" type="radio"/>	<input type="radio"/>	<input type="radio"/>	<input checked="" type="radio"/>	<input checked="" type="radio"/>	<input checked="" type="radio"/>	<input checked="" type="radio"/>
STUDI PROFESSIONALI	<input checked="" type="radio"/>	<input type="radio"/>	<input type="radio"/>	<input checked="" type="radio"/>	<input checked="" type="radio"/>	<input checked="" type="radio"/>	<input checked="" type="radio"/>
ARTIGIANALE DI SERVIZIO	<input checked="" type="radio"/>	<input type="radio"/>	<input type="radio"/>	<input checked="" type="radio"/>	<input checked="" type="radio"/>	<input checked="" type="radio"/>	<input checked="" type="radio"/>
AUTORIMESSE	<input checked="" type="radio"/>	<input type="radio"/>	<input type="radio"/>	<input checked="" type="radio"/>	<input checked="" type="radio"/>	<input checked="" type="radio"/>	<input checked="" type="radio"/>
DEPOSITI	<input checked="" type="radio"/>	<input type="radio"/>	<input type="radio"/>	<input checked="" type="radio"/>	<input checked="" type="radio"/>	<input checked="" type="radio"/>	<input checked="" type="radio"/>
PUBBLICI ESERCIZI	<input checked="" type="radio"/>	<input type="radio"/>	<input type="radio"/>	<input checked="" type="radio"/>	<input checked="" type="radio"/>	<input checked="" type="radio"/>	<input checked="" type="radio"/>
SERVIZIO AGRICOLO	<input checked="" type="radio"/>	<input type="radio"/>	<input type="radio"/>	<input checked="" type="radio"/>	<input checked="" type="radio"/>	<input checked="" type="radio"/>	<input checked="" type="radio"/>
DESTINAZIONE PUBBLICA ISTRUZIONE	<input checked="" type="radio"/>	<input type="radio"/>	<input type="radio"/>	<input checked="" type="radio"/>	<input checked="" type="radio"/>	<input checked="" type="radio"/>	<input checked="" type="radio"/>
DESTINAZIONE PUBBL. CULTURA / SPETTACOLO	<input checked="" type="radio"/>	<input type="radio"/>	<input type="radio"/>	<input checked="" type="radio"/>	<input checked="" type="radio"/>	<input checked="" type="radio"/>	<input checked="" type="radio"/>
DESTINAZIONE PUBBLICA UFFICI PUBBLICI	<input checked="" type="radio"/>	<input type="radio"/>	<input type="radio"/>	<input checked="" type="radio"/>	<input checked="" type="radio"/>	<input checked="" type="radio"/>	<input checked="" type="radio"/>
DESTINAZIONE PUBBLICA CULTO	<input checked="" type="radio"/>	<input type="radio"/>	<input type="radio"/>	<input checked="" type="radio"/>	<input checked="" type="radio"/>	<input checked="" type="radio"/>	<input checked="" type="radio"/>
DESTINAZIONE PUBBLICA SANITA'	<input checked="" type="radio"/>	<input type="radio"/>	<input type="radio"/>	<input checked="" type="radio"/>	<input checked="" type="radio"/>	<input checked="" type="radio"/>	<input checked="" type="radio"/>
DESTINAZIONE PUBBLICA ASSISTENZA	<input checked="" type="radio"/>	<input type="radio"/>	<input type="radio"/>	<input checked="" type="radio"/>	<input checked="" type="radio"/>	<input checked="" type="radio"/>	<input checked="" type="radio"/>
DESTINAZIONE PUBBLICA SICUREZZA	<input checked="" type="radio"/>	<input type="radio"/>	<input type="radio"/>	<input checked="" type="radio"/>	<input checked="" type="radio"/>	<input checked="" type="radio"/>	<input checked="" type="radio"/>
DESTINAZIONE PUBBLICA SPORT	<input checked="" type="radio"/>	<input type="radio"/>	<input type="radio"/>	<input checked="" type="radio"/>	<input checked="" type="radio"/>	<input checked="" type="radio"/>	<input checked="" type="radio"/>



SCHEDA DI ANALISI E PROGETTO DI TUTELA DEI NUCLEI DI ANTICA FORMAZIONE

Allegato al Piano delle Regole per il recupero, la tutela e la valorizzazione dei nuclei di antica formazione

Località:	Link: 10_27
Indirizzo: Via Cavour	Civico:
Nucleo: 10	Edificio: 27

Dotazione di parcheggi:

Stato di conservazione	
Coerenza e integrità tipologica	Compositivo/Architett.
<input type="radio"/> INTEGRO	<input type="radio"/> INTEGRO
<input checked="" type="radio"/> RIPRISTINATO	<input checked="" type="radio"/> POCO ALTERATO
<input type="radio"/> TRASFORMATO	<input type="radio"/> ALTERATO
<input type="radio"/> AMPLIATO	<input type="radio"/> MOLTO ALTERATO
<input type="radio"/> RECENTE	<input type="radio"/> RECENTE

Stato di dissesto	
<input type="radio"/> NUMEROSI DANNI	<input checked="" type="radio"/> DANNI NON PRESENTI
<input type="radio"/> POCHI DANNI	

Elementi architettonici significativi		
<input type="checkbox"/> Archi-Volte	<input type="checkbox"/> Davanzali	<input type="checkbox"/> Abbaini
<input type="checkbox"/> Murature	<input type="checkbox"/> Contorni-Stipiti	<input type="checkbox"/> Affreschi
<input type="checkbox"/> Colonne	<input type="checkbox"/> Zoccolatura	<input type="checkbox"/> Decorazioni Pittoriche
<input type="checkbox"/> Logge	<input type="checkbox"/> Parapetti	<input checked="" type="checkbox"/> Decorazioni
<input type="checkbox"/> Portici	<input type="checkbox"/> Cortili antichi	<input type="checkbox"/> Intonaco
<input type="checkbox"/> Poggioli	<input type="checkbox"/> Gronde	<input type="checkbox"/> Tinteggiature
<input checked="" type="checkbox"/> Portali	<input type="checkbox"/> Inferriate	
<input type="checkbox"/> Infissi	<input type="checkbox"/> Coperture	

Valore architettonico	Tipo di interesse
<input type="radio"/> RILEVANTE	<input type="radio"/> STORICO
<input type="radio"/> BUONO	<input type="radio"/> ARCHITETTONICO
<input checked="" type="radio"/> MODESTO	<input checked="" type="radio"/> TIPOLOGICO
<input type="radio"/> NULLO	<input type="radio"/> AMBIENTALE / DI CONTESTO
	<input type="radio"/> NESSUNO-NEUTRO

Rilevanza paesistica	
<input type="radio"/> NEGATIVO, CONTRASTANTE	<input type="radio"/> CARATTERIZZ. DEL PAESAGGIO
<input checked="" type="radio"/> NEUTRO O SENZA RILIEVO	<input type="radio"/> COMPLEMENTARE DEL PAESAGGIO

Interventi ammessi come da N.T.A.	
<input type="checkbox"/> Interventi 1 livello	<input type="checkbox"/> Interventi 5 livello
<input type="checkbox"/> Interventi 2 livello	<input type="checkbox"/> Interventi 6 livello
<input type="checkbox"/> Interventi 3 livello	<input type="checkbox"/> Piano attuativo
<input checked="" type="checkbox"/> Interventi 4 livello	<input type="radio"/> Possibilità di coibentazione esterna tramite tecnica a cappotto

Note e prescrizioni aggiuntive:
Si prescrive la tutela e il restauro conservativo delle decorazioni architettoniche presenti al di sopra del portale posto lungo via Cavour.





SCHEDA DI ANALISI E PROGETTO DI TUTELA DEI NUCLEI DI ANTICA FORMAZIONE

Allegato al Piano delle Regole per il recupero, la tutela e la valorizzazione dei nuclei di antica formazione

Località:	Link: 10_28
Indirizzo: P.zza XX settembre	Civico:
Nucleo: 10	Edificio: 28

Caratteristiche generali

 EDIFICIO PRINCIPALE
 EDIFICIO PERTINENZIALE

Proprietà

 PRIVATA
 PUBBLICA
 MISTA

Tipologia architettonica

 EDIFICIO A CORTE
 BLOCCO (isolato e non)
 EDIFICIO A SCHIERA/ IN LINEA
 VILLA
 PALAZZO SIGNORILE

Vincoli

 NESSUN VINCOLO
 VINCOLO MONUMENTALE
 VINCOLO PAESISTICO

Epoca storica

	A	B	C
FINO AL 1300	<input type="radio"/>	<input checked="" type="radio"/>	<input type="radio"/>
DAL 1300 AL 1500	<input type="radio"/>	<input checked="" type="radio"/>	<input type="radio"/>
DAL 1500 AL 1600	<input type="radio"/>	<input checked="" type="radio"/>	<input type="radio"/>
DAL 1600 AL 1700	<input type="radio"/>	<input checked="" type="radio"/>	<input type="radio"/>
DAL 1700 AL 1800	<input type="radio"/>	<input checked="" type="radio"/>	<input type="radio"/>
DAL 1810 AL 1854	<input checked="" type="radio"/>	<input checked="" type="radio"/>	<input type="radio"/>
DAL 1854 AL 1958	<input type="radio"/>	<input checked="" type="radio"/>	<input type="radio"/>
DAL 1958 AL 1970	<input type="radio"/>	<input checked="" type="radio"/>	<input type="radio"/>
DAL 1970 AL 2006	<input type="radio"/>	<input checked="" type="radio"/>	<input checked="" type="radio"/>
DOPO IL 2006	<input type="radio"/>	<input checked="" type="radio"/>	<input type="radio"/>

Aree scoperte

 CORTILE
 GIARDINO
 VERDE PRIVATO
 VERDE PUBBLICO
 PARCHEGGIO
 DEPOSITO
 INCOLTO
 NESSUNA

A = Di costruzione

B = Di ricostruzione

C = Di ristrutturazione totale con eventuali ampliamenti e/o addizioni

Destinazione d'uso prevalente

	Int.	P.T.	P.1°	P.2°	P.3°	P.4°	Altro
ACCESSORI RESIDENZA	<input checked="" type="radio"/>	<input type="radio"/>	<input type="radio"/>	<input checked="" type="radio"/>	<input checked="" type="radio"/>	<input checked="" type="radio"/>	<input checked="" type="radio"/>
RESIDENZA	<input checked="" type="radio"/>	<input checked="" type="radio"/>	<input checked="" type="radio"/>	<input checked="" type="radio"/>	<input checked="" type="radio"/>	<input checked="" type="radio"/>	<input checked="" type="radio"/>
ATTIVITA' COMMERCIALE	<input checked="" type="radio"/>	<input type="radio"/>	<input type="radio"/>	<input checked="" type="radio"/>	<input checked="" type="radio"/>	<input checked="" type="radio"/>	<input checked="" type="radio"/>
ATTIVITA' DIREZIONALE	<input checked="" type="radio"/>	<input type="radio"/>	<input type="radio"/>	<input checked="" type="radio"/>	<input checked="" type="radio"/>	<input checked="" type="radio"/>	<input checked="" type="radio"/>
STUDI PROFESSIONALI	<input checked="" type="radio"/>	<input type="radio"/>	<input type="radio"/>	<input checked="" type="radio"/>	<input checked="" type="radio"/>	<input checked="" type="radio"/>	<input checked="" type="radio"/>
ARTIGIANALE DI SERVIZIO	<input checked="" type="radio"/>	<input type="radio"/>	<input type="radio"/>	<input checked="" type="radio"/>	<input checked="" type="radio"/>	<input checked="" type="radio"/>	<input checked="" type="radio"/>
AUTORIMESSE	<input checked="" type="radio"/>	<input type="radio"/>	<input type="radio"/>	<input checked="" type="radio"/>	<input checked="" type="radio"/>	<input checked="" type="radio"/>	<input checked="" type="radio"/>
DEPOSITI	<input checked="" type="radio"/>	<input type="radio"/>	<input type="radio"/>	<input checked="" type="radio"/>	<input checked="" type="radio"/>	<input checked="" type="radio"/>	<input checked="" type="radio"/>
PUBBLICI ESERCIZI	<input checked="" type="radio"/>	<input type="radio"/>	<input type="radio"/>	<input checked="" type="radio"/>	<input checked="" type="radio"/>	<input checked="" type="radio"/>	<input checked="" type="radio"/>
SERVIZIO AGRICOLO	<input checked="" type="radio"/>	<input type="radio"/>	<input type="radio"/>	<input checked="" type="radio"/>	<input checked="" type="radio"/>	<input checked="" type="radio"/>	<input checked="" type="radio"/>
DESTINAZIONE PUBBLICA ISTRUZIONE	<input checked="" type="radio"/>	<input type="radio"/>	<input type="radio"/>	<input checked="" type="radio"/>	<input checked="" type="radio"/>	<input checked="" type="radio"/>	<input checked="" type="radio"/>
DESTINAZIONE PUBBL. CULTURA / SPETTACOLO	<input checked="" type="radio"/>	<input type="radio"/>	<input type="radio"/>	<input checked="" type="radio"/>	<input checked="" type="radio"/>	<input checked="" type="radio"/>	<input checked="" type="radio"/>
DESTINAZIONE PUBBLICA UFFICI PUBBLICI	<input checked="" type="radio"/>	<input type="radio"/>	<input type="radio"/>	<input checked="" type="radio"/>	<input checked="" type="radio"/>	<input checked="" type="radio"/>	<input checked="" type="radio"/>
DESTINAZIONE PUBBLICA CULTO	<input checked="" type="radio"/>	<input type="radio"/>	<input type="radio"/>	<input checked="" type="radio"/>	<input checked="" type="radio"/>	<input checked="" type="radio"/>	<input checked="" type="radio"/>
DESTINAZIONE PUBBLICA SANITA'	<input checked="" type="radio"/>	<input type="radio"/>	<input type="radio"/>	<input checked="" type="radio"/>	<input checked="" type="radio"/>	<input checked="" type="radio"/>	<input checked="" type="radio"/>
DESTINAZIONE PUBBLICA ASSISTENZA	<input checked="" type="radio"/>	<input type="radio"/>	<input type="radio"/>	<input checked="" type="radio"/>	<input checked="" type="radio"/>	<input checked="" type="radio"/>	<input checked="" type="radio"/>
DESTINAZIONE PUBBLICA SICUREZZA	<input checked="" type="radio"/>	<input type="radio"/>	<input type="radio"/>	<input checked="" type="radio"/>	<input checked="" type="radio"/>	<input checked="" type="radio"/>	<input checked="" type="radio"/>
DESTINAZIONE PUBBLICA SPORT	<input checked="" type="radio"/>	<input type="radio"/>	<input type="radio"/>	<input checked="" type="radio"/>	<input checked="" type="radio"/>	<input checked="" type="radio"/>	<input checked="" type="radio"/>



SCHEDA DI ANALISI E PROGETTO DI TUTELA DEI NUCLEI DI ANTICA FORMAZIONE

Allegato al Piano delle Regole per il recupero, la tutela e la valorizzazione dei nuclei di antica formazione

Località:	Link: 10_28
Indirizzo: P.zza XX settembre	Civico:
Nucleo: 10 Edificio: 28	

Dotazione di parcheggi:

Stato di conservazione	
Coerenza e integrità tipologica	Compositivo/Architett.
<input checked="" type="radio"/> INTEGRO <input type="radio"/> RIPRISTINATO <input type="radio"/> TRASFORMATO <input type="radio"/> AMPLIATO <input type="radio"/> RECENTE	<input type="radio"/> INTEGRO <input checked="" type="radio"/> POCO ALTERATO <input type="radio"/> ALTERATO <input type="radio"/> MOLTO ALTERATO <input type="radio"/> RECENTE
Stato di dissesto	
<input type="radio"/> NUMEROSI DANNI <input type="radio"/> POCHI DANNI	<input checked="" type="radio"/> DANNI NON PRESENTI
Elementi architettonici significativi	
<input type="checkbox"/> Archi-Volte <input type="checkbox"/> Murature <input type="checkbox"/> Colonne <input type="checkbox"/> Logge <input type="checkbox"/> Portici <input type="checkbox"/> Poggioli <input type="checkbox"/> Portali <input type="checkbox"/> Infissi	<input type="checkbox"/> Davanzali <input type="checkbox"/> Contorni-Stipiti <input type="checkbox"/> Zoccolatura <input type="checkbox"/> Parapetti <input type="checkbox"/> Cortili antichi <input type="checkbox"/> Gronde <input type="checkbox"/> Inferriate <input type="checkbox"/> Coperture
<input type="checkbox"/> Abbaini <input type="checkbox"/> Affreschi <input type="checkbox"/> Decorazioni Pittoriche <input type="checkbox"/> Decorazioni <input type="checkbox"/> Intonaco <input type="checkbox"/> Tinteggiature	

Valore architettonico	Tipo di interesse
<input type="radio"/> RILEVANTE <input type="radio"/> BUONO <input checked="" type="radio"/> MODESTO <input type="radio"/> NULLO	<input type="radio"/> STORICO <input type="radio"/> ARCHITETTONICO <input type="radio"/> TIPOLOGICO <input type="radio"/> AMBIENTALE / DI CONTESTO <input checked="" type="radio"/> NESSUNO-NEUTRO
Rilevanza paesistica	
<input type="radio"/> NEGATIVO, CONTRASTANTE <input type="radio"/> NEUTRO O SENZA RILIEVO	<input type="radio"/> CARATTERIZZ. DEL PAESAGGIO <input checked="" type="radio"/> COMPLEMENTARE DEL PAESAGGIO

Interventi ammessi come da N.T.A.	
<input type="checkbox"/> Interventi 1 livello <input type="checkbox"/> Interventi 2 livello <input type="checkbox"/> Interventi 3 livello <input checked="" type="checkbox"/> Interventi 4 livello	<input type="checkbox"/> Interventi 5 livello <input type="checkbox"/> Interventi 6 livello <input type="checkbox"/> Piano attuativo <input type="radio"/> Possibilità di coibentazione esterna tramite tecnica a cappotto

Note e prescrizioni aggiuntive:





SCHEDA DI ANALISI E PROGETTO DI TUTELA DEI NUCLEI DI ANTICA FORMAZIONE

Allegato al Piano delle Regole per il recupero, la tutela e la valorizzazione dei nuclei di antica formazione

Località:	Link: 10_29
Indirizzo: P.zza XX Settembre	Civico:
Nucleo: 10	Edificio: 29

Caratteristiche generali

 EDIFICIO PRINCIPALE
 EDIFICIO PERTINENZIALE

Proprietà

 PRIVATA
 PUBBLICA
 MISTA

Tipologia architettonica

 EDIFICIO A CORTE
 BLOCCO (isolato e non)
 EDIFICIO A SCHIERA/ IN LINEA
 VILLA
 PALAZZO SIGNORILE

Vincoli

 NESSUN VINCOLO
 VINCOLO MONUMENTALE
 VINCOLO PAESISTICO

Epoca storica

	A	B	C
FINO AL 1300	<input type="radio"/>	<input checked="" type="radio"/>	<input type="radio"/>
DAL 1300 AL 1500	<input type="radio"/>	<input checked="" type="radio"/>	<input type="radio"/>
DAL 1500 AL 1600	<input type="radio"/>	<input checked="" type="radio"/>	<input type="radio"/>
DAL 1600 AL 1700	<input type="radio"/>	<input checked="" type="radio"/>	<input type="radio"/>
DAL 1700 AL 1800	<input type="radio"/>	<input checked="" type="radio"/>	<input type="radio"/>
DAL 1810 AL 1854	<input checked="" type="radio"/>	<input checked="" type="radio"/>	<input type="radio"/>
DAL 1854 AL 1958	<input type="radio"/>	<input checked="" type="radio"/>	<input type="radio"/>
DAL 1958 AL 1970	<input type="radio"/>	<input checked="" type="radio"/>	<input type="radio"/>
DAL 1970 AL 2006	<input type="radio"/>	<input checked="" type="radio"/>	<input type="radio"/>
DOPO IL 2006	<input type="radio"/>	<input checked="" type="radio"/>	<input checked="" type="radio"/>

Aree scoperte

 CORTILE
 GIARDINO
 VERDE PRIVATO
 VERDE PUBBLICO
 PARCHEGGIO
 DEPOSITO
 INCOLTO
 NESSUNA

A = Di costruzione

B = Di ricostruzione

C = Di ristrutturazione totale con eventuali ampliamenti e/o addizioni

Destinazione d'uso prevalente

	Int.	P.T.	P.1°	P.2°	P.3°	P.4°	Altro
ACCESSORI RESIDENZA	<input checked="" type="radio"/>	<input type="radio"/>	<input type="radio"/>	<input type="radio"/>	<input checked="" type="radio"/>	<input checked="" type="radio"/>	<input checked="" type="radio"/>
RESIDENZA	<input checked="" type="radio"/>	<input checked="" type="radio"/>	<input checked="" type="radio"/>	<input checked="" type="radio"/>	<input checked="" type="radio"/>	<input checked="" type="radio"/>	<input checked="" type="radio"/>
ATTIVITA' COMMERCIALE	<input checked="" type="radio"/>	<input type="radio"/>	<input type="radio"/>	<input type="radio"/>	<input checked="" type="radio"/>	<input checked="" type="radio"/>	<input checked="" type="radio"/>
ATTIVITA' DIREZIONALE	<input checked="" type="radio"/>	<input type="radio"/>	<input type="radio"/>	<input type="radio"/>	<input checked="" type="radio"/>	<input checked="" type="radio"/>	<input checked="" type="radio"/>
STUDI PROFESSIONALI	<input checked="" type="radio"/>	<input type="radio"/>	<input type="radio"/>	<input type="radio"/>	<input checked="" type="radio"/>	<input checked="" type="radio"/>	<input checked="" type="radio"/>
ARTIGIANALE DI SERVIZIO	<input checked="" type="radio"/>	<input type="radio"/>	<input type="radio"/>	<input type="radio"/>	<input checked="" type="radio"/>	<input checked="" type="radio"/>	<input checked="" type="radio"/>
AUTORIMESSE	<input checked="" type="radio"/>	<input type="radio"/>	<input type="radio"/>	<input type="radio"/>	<input checked="" type="radio"/>	<input checked="" type="radio"/>	<input checked="" type="radio"/>
DEPOSITI	<input checked="" type="radio"/>	<input type="radio"/>	<input type="radio"/>	<input type="radio"/>	<input checked="" type="radio"/>	<input checked="" type="radio"/>	<input checked="" type="radio"/>
PUBBLICI ESERCIZI	<input checked="" type="radio"/>	<input type="radio"/>	<input type="radio"/>	<input type="radio"/>	<input checked="" type="radio"/>	<input checked="" type="radio"/>	<input checked="" type="radio"/>
SERVIZIO AGRICOLO	<input checked="" type="radio"/>	<input type="radio"/>	<input type="radio"/>	<input type="radio"/>	<input checked="" type="radio"/>	<input checked="" type="radio"/>	<input checked="" type="radio"/>
DESTINAZIONE PUBBLICA ISTRUZIONE	<input checked="" type="radio"/>	<input type="radio"/>	<input type="radio"/>	<input type="radio"/>	<input checked="" type="radio"/>	<input checked="" type="radio"/>	<input checked="" type="radio"/>
DESTINAZIONE PUBBL. CULTURA / SPETTACOLO	<input checked="" type="radio"/>	<input type="radio"/>	<input type="radio"/>	<input type="radio"/>	<input checked="" type="radio"/>	<input checked="" type="radio"/>	<input checked="" type="radio"/>
DESTINAZIONE PUBBLICA UFFICI PUBBLICI	<input checked="" type="radio"/>	<input type="radio"/>	<input type="radio"/>	<input type="radio"/>	<input checked="" type="radio"/>	<input checked="" type="radio"/>	<input checked="" type="radio"/>
DESTINAZIONE PUBBLICA CULTO	<input checked="" type="radio"/>	<input type="radio"/>	<input type="radio"/>	<input type="radio"/>	<input checked="" type="radio"/>	<input checked="" type="radio"/>	<input checked="" type="radio"/>
DESTINAZIONE PUBBLICA SANITA'	<input checked="" type="radio"/>	<input type="radio"/>	<input type="radio"/>	<input type="radio"/>	<input checked="" type="radio"/>	<input checked="" type="radio"/>	<input checked="" type="radio"/>
DESTINAZIONE PUBBLICA ASSISTENZA	<input checked="" type="radio"/>	<input type="radio"/>	<input type="radio"/>	<input type="radio"/>	<input checked="" type="radio"/>	<input checked="" type="radio"/>	<input checked="" type="radio"/>
DESTINAZIONE PUBBLICA SICUREZZA	<input checked="" type="radio"/>	<input type="radio"/>	<input type="radio"/>	<input type="radio"/>	<input checked="" type="radio"/>	<input checked="" type="radio"/>	<input checked="" type="radio"/>
DESTINAZIONE PUBBLICA SPORT	<input checked="" type="radio"/>	<input type="radio"/>	<input type="radio"/>	<input type="radio"/>	<input checked="" type="radio"/>	<input checked="" type="radio"/>	<input checked="" type="radio"/>



SCHEDA DI ANALISI E PROGETTO DI TUTELA DEI NUCLEI DI ANTICA FORMAZIONE

Allegato al Piano delle Regole per il recupero, la tutela e la valorizzazione dei nuclei di antica formazione

Località:		Link:	10_29	
Indirizzo:	P.zza XX Settembre		Civico:	
Nucleo:	10	Edificio:	29	

Dotazione di parcheggi:

Stato di conservazione	
Coerenza e integrità tipologica	Compositivo/Architett.
<input checked="" type="radio"/> INTEGRO <input type="radio"/> RIPRISTINATO <input type="radio"/> TRASFORMATO <input type="radio"/> AMPLIATO <input type="radio"/> RECENTE	<input type="radio"/> INTEGRO <input checked="" type="radio"/> POCO ALTERATO <input type="radio"/> ALTERATO <input type="radio"/> MOLTO ALTERATO <input type="radio"/> RECENTE
Stato di dissesto	
<input type="radio"/> NUMEROSI DANNI <input type="radio"/> POCHI DANNI	<input checked="" type="radio"/> DANNI NON PRESENTI
Elementi architettonici significativi	
<input type="checkbox"/> Archi-Volte <input type="checkbox"/> Murature <input type="checkbox"/> Colonne <input type="checkbox"/> Logge <input type="checkbox"/> Portici <input type="checkbox"/> Poggioli <input checked="" type="checkbox"/> Portali <input type="checkbox"/> Infissi	<input checked="" type="checkbox"/> Davanzali <input checked="" type="checkbox"/> Contorni-Stipiti <input type="checkbox"/> Zoccolatura <input type="checkbox"/> Parapetti <input type="checkbox"/> Cortili antichi <input checked="" type="checkbox"/> Gronde <input type="checkbox"/> Inferriate <input type="checkbox"/> Coperture
<input type="checkbox"/> Abbaini <input type="checkbox"/> Affreschi <input type="checkbox"/> Decorazioni Pittoriche <input type="checkbox"/> Decorazioni <input type="checkbox"/> Intonaco <input type="checkbox"/> Tinteggiature	

Valore architettonico	Tipo di interesse
<input type="radio"/> RILEVANTE <input checked="" type="radio"/> BUONO <input type="radio"/> MODESTO <input type="radio"/> NULLO	<input type="radio"/> STORICO <input type="radio"/> ARCHITETTONICO <input checked="" type="radio"/> TIPOLOGICO <input type="radio"/> AMBIENTALE / DI CONTESTO <input type="radio"/> NESSUNO-NEUTRO
Rilevanza paesistica	
<input type="radio"/> NEGATIVO, CONTRASTANTE <input type="radio"/> NEUTRO O SENZA RILIEVO	<input type="radio"/> CARATTERIZZ. DEL PAESAGGIO <input checked="" type="radio"/> COMPLEMENTARE DEL PAESAGGIO

Interventi ammessi come da N.T.A.	
<input type="checkbox"/> Interventi 1 livello <input type="checkbox"/> Interventi 2 livello <input checked="" type="checkbox"/> Interventi 3 livello <input type="checkbox"/> Interventi 4 livello	<input type="checkbox"/> Interventi 5 livello <input type="checkbox"/> Interventi 6 livello <input type="checkbox"/> Piano attuativo <input type="radio"/> Possibilità di coibentazione esterna tramite tecnica a cappotto

Note e prescrizioni aggiuntive:
In caso di intervento si prescrive la tutela e il mantenimento conservativo degli elementi architettonici significativi, in particolare della gronda e degli archi in facciata.





SCHEDA DI ANALISI E PROGETTO DI TUTELA DEI NUCLEI DI ANTICA FORMAZIONE

Allegato al Piano delle Regole per il recupero, la tutela e la valorizzazione dei nuclei di antica formazione

Località:	Link: 10_30
Indirizzo: Via V. Veneto	Civico:
Nucleo: 10	Edificio: 30

Caratteristiche generali

 EDIFICIO PRINCIPALE
 EDIFICIO PERTINENZIALE

Proprietà

 PRIVATA
 PUBBLICA
 MISTA

Tipologia architettonica

 EDIFICIO A CORTE
 BLOCCO (isolato e non)
 EDIFICIO A SCHIERA/ IN LINEA
 VILLA
 PALAZZO SIGNORILE

Vincoli

 NESSUN VINCOLO
 VINCOLO MONUMENTALE
 VINCOLO PAESISTICO

Epoca storica

	A	B	C
FINO AL 1300	<input type="radio"/>	<input checked="" type="radio"/>	<input type="radio"/>
DAL 1300 AL 1500	<input type="radio"/>	<input checked="" type="radio"/>	<input type="radio"/>
DAL 1500 AL 1600	<input type="radio"/>	<input checked="" type="radio"/>	<input type="radio"/>
DAL 1600 AL 1700	<input type="radio"/>	<input checked="" type="radio"/>	<input type="radio"/>
DAL 1700 AL 1800	<input type="radio"/>	<input checked="" type="radio"/>	<input type="radio"/>
DAL 1810 AL 1854	<input checked="" type="radio"/>	<input checked="" type="radio"/>	<input type="radio"/>
DAL 1854 AL 1958	<input type="radio"/>	<input checked="" type="radio"/>	<input type="radio"/>
DAL 1958 AL 1970	<input type="radio"/>	<input checked="" type="radio"/>	<input checked="" type="radio"/>
DAL 1970 AL 2006	<input type="radio"/>	<input checked="" type="radio"/>	<input type="radio"/>
DOPO IL 2006	<input type="radio"/>	<input checked="" type="radio"/>	<input type="radio"/>

Aree scoperte

 CORTILE
 GIARDINO
 VERDE PRIVATO
 VERDE PUBBLICO
 PARCHEGGIO
 DEPOSITO
 INCOLTO
 NESSUNA

A = Di costruzione

B = Di ricostruzione

C = Di ristrutturazione totale con eventuali ampliamenti e/o addizioni

Destinazione d'uso prevalente

	Int.	P.T.	P.1°	P.2°	P.3°	P.4°	Altro
ACCESSORI RESIDENZA	<input checked="" type="radio"/>	<input type="radio"/>	<input type="radio"/>	<input checked="" type="radio"/>	<input checked="" type="radio"/>	<input checked="" type="radio"/>	<input checked="" type="radio"/>
RESIDENZA	<input checked="" type="radio"/>	<input checked="" type="radio"/>	<input type="radio"/>	<input checked="" type="radio"/>	<input checked="" type="radio"/>	<input checked="" type="radio"/>	<input checked="" type="radio"/>
ATTIVITA' COMMERCIALE	<input checked="" type="radio"/>	<input type="radio"/>	<input type="radio"/>	<input checked="" type="radio"/>	<input checked="" type="radio"/>	<input checked="" type="radio"/>	<input checked="" type="radio"/>
ATTIVITA' DIREZIONALE	<input checked="" type="radio"/>	<input type="radio"/>	<input type="radio"/>	<input checked="" type="radio"/>	<input checked="" type="radio"/>	<input checked="" type="radio"/>	<input checked="" type="radio"/>
STUDI PROFESSIONALI	<input checked="" type="radio"/>	<input type="radio"/>	<input type="radio"/>	<input checked="" type="radio"/>	<input checked="" type="radio"/>	<input checked="" type="radio"/>	<input checked="" type="radio"/>
ARTIGIANALE DI SERVIZIO	<input checked="" type="radio"/>	<input type="radio"/>	<input type="radio"/>	<input checked="" type="radio"/>	<input checked="" type="radio"/>	<input checked="" type="radio"/>	<input checked="" type="radio"/>
AUTORIMESSE	<input checked="" type="radio"/>	<input type="radio"/>	<input type="radio"/>	<input checked="" type="radio"/>	<input checked="" type="radio"/>	<input checked="" type="radio"/>	<input checked="" type="radio"/>
DEPOSITI	<input checked="" type="radio"/>	<input type="radio"/>	<input checked="" type="radio"/>	<input checked="" type="radio"/>	<input checked="" type="radio"/>	<input checked="" type="radio"/>	<input checked="" type="radio"/>
PUBBLICI ESERCIZI	<input checked="" type="radio"/>	<input type="radio"/>	<input type="radio"/>	<input checked="" type="radio"/>	<input checked="" type="radio"/>	<input checked="" type="radio"/>	<input checked="" type="radio"/>
SERVIZIO AGRICOLO	<input checked="" type="radio"/>	<input type="radio"/>	<input type="radio"/>	<input checked="" type="radio"/>	<input checked="" type="radio"/>	<input checked="" type="radio"/>	<input checked="" type="radio"/>
DESTINAZIONE PUBBLICA ISTRUZIONE	<input checked="" type="radio"/>	<input type="radio"/>	<input type="radio"/>	<input checked="" type="radio"/>	<input checked="" type="radio"/>	<input checked="" type="radio"/>	<input checked="" type="radio"/>
DESTINAZIONE PUBBL. CULTURA / SPETTACOLO	<input checked="" type="radio"/>	<input type="radio"/>	<input type="radio"/>	<input checked="" type="radio"/>	<input checked="" type="radio"/>	<input checked="" type="radio"/>	<input checked="" type="radio"/>
DESTINAZIONE PUBBLICA UFFICI PUBBLICI	<input checked="" type="radio"/>	<input type="radio"/>	<input type="radio"/>	<input checked="" type="radio"/>	<input checked="" type="radio"/>	<input checked="" type="radio"/>	<input checked="" type="radio"/>
DESTINAZIONE PUBBLICA CULTO	<input checked="" type="radio"/>	<input type="radio"/>	<input type="radio"/>	<input checked="" type="radio"/>	<input checked="" type="radio"/>	<input checked="" type="radio"/>	<input checked="" type="radio"/>
DESTINAZIONE PUBBLICA SANITA'	<input checked="" type="radio"/>	<input type="radio"/>	<input type="radio"/>	<input checked="" type="radio"/>	<input checked="" type="radio"/>	<input checked="" type="radio"/>	<input checked="" type="radio"/>
DESTINAZIONE PUBBLICA ASSISTENZA	<input checked="" type="radio"/>	<input type="radio"/>	<input type="radio"/>	<input checked="" type="radio"/>	<input checked="" type="radio"/>	<input checked="" type="radio"/>	<input checked="" type="radio"/>
DESTINAZIONE PUBBLICA SICUREZZA	<input checked="" type="radio"/>	<input type="radio"/>	<input type="radio"/>	<input checked="" type="radio"/>	<input checked="" type="radio"/>	<input checked="" type="radio"/>	<input checked="" type="radio"/>
DESTINAZIONE PUBBLICA SPORT	<input checked="" type="radio"/>	<input type="radio"/>	<input type="radio"/>	<input checked="" type="radio"/>	<input checked="" type="radio"/>	<input checked="" type="radio"/>	<input checked="" type="radio"/>



SCHEDA DI ANALISI E PROGETTO DI TUTELA DEI NUCLEI DI ANTICA FORMAZIONE

Allegato al Piano delle Regole per il recupero, la tutela e la valorizzazione dei nuclei di antica formazione

Località:	Link: 10_30
Indirizzo: Via V. Veneto	Civico:
Nucleo: 10 Edificio: 30	

Dotazione di parcheggi:

Stato di conservazione	
Coerenza e integrità tipologica	Compositivo/Architett.
<input checked="" type="radio"/> INTEGRO	<input type="radio"/> INTEGRO
<input type="radio"/> RIPRISTINATO	<input checked="" type="radio"/> POCO ALTERATO
<input type="radio"/> TRASFORMATO	<input type="radio"/> ALTERATO
<input type="radio"/> AMPLIATO	<input type="radio"/> MOLTO ALTERATO
<input type="radio"/> RECENTE	<input type="radio"/> RECENTE

Stato di dissesto	
<input type="radio"/> NUMEROSI DANNI	<input checked="" type="radio"/> DANNI NON PRESENTI
<input type="radio"/> POCHI DANNI	

Elementi architettonici significativi		
<input type="checkbox"/> Archi-Volte	<input type="checkbox"/> Davanzali	<input type="checkbox"/> Abbaini
<input type="checkbox"/> Murature	<input type="checkbox"/> Contorni-Stipiti	<input type="checkbox"/> Affreschi
<input type="checkbox"/> Colonne	<input type="checkbox"/> Zoccolatura	<input type="checkbox"/> Decorazioni Pittoriche
<input type="checkbox"/> Logge	<input type="checkbox"/> Parapetti	<input type="checkbox"/> Decorazioni
<input type="checkbox"/> Portici	<input type="checkbox"/> Cortili antichi	<input type="checkbox"/> Intonaco
<input type="checkbox"/> Poggioli	<input type="checkbox"/> Gronde	<input type="checkbox"/> Tinteggiature
<input type="checkbox"/> Portali	<input type="checkbox"/> Inferriate	
<input type="checkbox"/> Infissi	<input type="checkbox"/> Coperture	

Valore architettonico	Tipo di interesse
<input type="radio"/> RILEVANTE	<input type="radio"/> STORICO
<input type="radio"/> BUONO	<input type="radio"/> ARCHITETTONICO
<input checked="" type="radio"/> MODESTO	<input checked="" type="radio"/> TIPOLOGICO
<input type="radio"/> NULLO	<input type="radio"/> AMBIENTALE / DI CONTESTO
	<input type="radio"/> NESSUNO-NEUTRO

Rilevanza paesistica	
<input type="radio"/> NEGATIVO, CONTRASTANTE	<input type="radio"/> CARATTERIZZ. DEL PAESAGGIO
<input checked="" type="radio"/> NEUTRO O SENZA RILIEVO	<input type="radio"/> COMPLEMENTARE DEL PAESAGGIO

Interventi ammessi come da N.T.A.	
<input type="checkbox"/> Interventi 1 livello	<input type="checkbox"/> Interventi 5 livello
<input type="checkbox"/> Interventi 2 livello	<input type="checkbox"/> Interventi 6 livello
<input type="checkbox"/> Interventi 3 livello	<input type="checkbox"/> Piano attuativo
<input checked="" type="checkbox"/> Interventi 4 livello	<input checked="" type="radio"/> Possibilità di coibentazione esterna tramite tecnica a cappotto

Note e prescrizioni aggiuntive:





SCHEDA DI ANALISI E PROGETTO DI TUTELA DEI NUCLEI DI ANTICA FORMAZIONE

Allegato al Piano delle Regole per il recupero, la tutela e la valorizzazione dei nuclei di antica formazione

Località:	Link: 10_31
Indirizzo: Via V. Veneto	Civico:
Nucleo: 10	Edificio: 31

Dotazione di parcheggi:

Stato di conservazione	
Coerenza e integrità tipologica	Compositivo/Architett.
<input type="radio"/> INTEGRO <input type="radio"/> RIPRISTINATO <input type="radio"/> TRASFORMATO <input type="radio"/> AMPLIATO <input checked="" type="radio"/> RECENTE	<input type="radio"/> INTEGRO <input type="radio"/> POCO ALTERATO <input type="radio"/> ALTERATO <input type="radio"/> MOLTO ALTERATO <input checked="" type="radio"/> RECENTE
Stato di dissesto	
<input type="radio"/> NUMEROSI DANNI <input type="radio"/> POCHI DANNI	<input checked="" type="radio"/> DANNI NON PRESENTI
Elementi architettonici significativi	
<input type="checkbox"/> Archi-Volte <input type="checkbox"/> Murature <input type="checkbox"/> Colonne <input type="checkbox"/> Logge <input type="checkbox"/> Portici <input type="checkbox"/> Poggioli <input type="checkbox"/> Portali <input type="checkbox"/> Infissi	<input type="checkbox"/> Davanzali <input type="checkbox"/> Contorni-Stipiti <input type="checkbox"/> Zoccolatura <input type="checkbox"/> Parapetti <input type="checkbox"/> Cortili antichi <input type="checkbox"/> Gronde <input type="checkbox"/> Inferriate <input type="checkbox"/> Coperture
<input type="checkbox"/> Abbaini <input type="checkbox"/> Affreschi <input type="checkbox"/> Decorazioni Pittoriche <input type="checkbox"/> Decorazioni <input type="checkbox"/> Intonaco <input type="checkbox"/> Tinteggiature	

Valore architettonico	Tipo di interesse
<input type="radio"/> RILEVANTE <input type="radio"/> BUONO <input type="radio"/> MODESTO <input checked="" type="radio"/> NULLO	<input type="radio"/> STORICO <input type="radio"/> ARCHITETTONICO <input type="radio"/> TIPOLOGICO <input type="radio"/> AMBIENTALE / DI CONTESTO <input checked="" type="radio"/> NESSUNO-NEUTRO
Rilevanza paesistica	
<input checked="" type="radio"/> NEGATIVO, CONTRASTANTE <input type="radio"/> NEUTRO O SENZA RILIEVO	<input type="radio"/> CARATTERIZZ. DEL PAESAGGIO <input type="radio"/> COMPLEMENTARE DEL PAESAGGIO

Interventi ammessi come da N.T.A.	
<input type="checkbox"/> Interventi 1 livello <input type="checkbox"/> Interventi 2 livello <input type="checkbox"/> Interventi 3 livello <input checked="" type="checkbox"/> Interventi 4 livello	<input type="checkbox"/> Interventi 5 livello <input type="checkbox"/> Interventi 6 livello <input type="checkbox"/> Piano attuativo <input checked="" type="radio"/> Possibilità di coibentazione esterna tramite tecnica a cappotto

Note e prescrizioni aggiuntive:





SCHEDA DI ANALISI E PROGETTO DI TUTELA DEI NUCLEI DI ANTICA FORMAZIONE

Allegato al Piano delle Regole per il recupero, la tutela e la valorizzazione dei nuclei di antica formazione

Località:	Link: 10_32
Indirizzo: Via XXI Maggio	Civico:
Nucleo: 10 Edificio: 32	

Dotazione di parcheggi:

Stato di conservazione	
Coerenza e integrità tipologica	Compositivo/Architett.
<input checked="" type="radio"/> INTEGRO <input type="radio"/> RIPRISTINATO <input type="radio"/> TRASFORMATO <input type="radio"/> AMPLIATO <input type="radio"/> RECENTE	<input type="radio"/> INTEGRO <input checked="" type="radio"/> POCO ALTERATO <input type="radio"/> ALTERATO <input type="radio"/> MOLTO ALTERATO <input type="radio"/> RECENTE
Stato di dissesto	
<input type="radio"/> NUMEROSI DANNI <input checked="" type="radio"/> POCHI DANNI	<input type="radio"/> DANNI NON PRESENTI
Elementi architettonici significativi	
<input type="checkbox"/> Archi-Volte <input type="checkbox"/> Murature <input type="checkbox"/> Colonne <input type="checkbox"/> Logge <input type="checkbox"/> Portici <input type="checkbox"/> Poggioli <input type="checkbox"/> Portali <input type="checkbox"/> Infissi	<input type="checkbox"/> Davanzali <input type="checkbox"/> Contorni-Stipiti <input type="checkbox"/> Zoccolatura <input type="checkbox"/> Parapetti <input type="checkbox"/> Cortili antichi <input type="checkbox"/> Gronde <input type="checkbox"/> Inferriate <input type="checkbox"/> Coperture
<input type="checkbox"/> Abbaini <input type="checkbox"/> Affreschi <input type="checkbox"/> Decorazioni Pittoriche <input type="checkbox"/> Decorazioni <input type="checkbox"/> Intonaco <input type="checkbox"/> Tinteggiature	

Valore architettonico	Tipo di interesse
<input type="radio"/> RILEVANTE <input type="radio"/> BUONO <input checked="" type="radio"/> MODESTO <input type="radio"/> NULLO	<input type="radio"/> STORICO <input type="radio"/> ARCHITETTONICO <input checked="" type="radio"/> TIPOLOGICO <input type="radio"/> AMBIENTALE / DI CONTESTO <input type="radio"/> NESSUNO-NEUTRO
Rilevanza paesistica	
<input checked="" type="radio"/> NEGATIVO, CONTRASTANTE <input type="radio"/> NEUTRO O SENZA RILIEVO	<input type="radio"/> CARATTERIZZ. DEL PAESAGGIO <input type="radio"/> COMPLEMENTARE DEL PAESAGGIO

Interventi ammessi come da N.T.A.	
<input type="checkbox"/> Interventi 1 livello <input type="checkbox"/> Interventi 2 livello <input type="checkbox"/> Interventi 3 livello <input checked="" type="checkbox"/> Interventi 4 livello	<input type="checkbox"/> Interventi 5 livello <input type="checkbox"/> Interventi 6 livello <input type="checkbox"/> Piano attuativo <input checked="" type="radio"/> Possibilità di coibentazione esterna tramite tecnica a cappotto

Note e prescrizioni aggiuntive:





SCHEDA DI ANALISI E PROGETTO DI TUTELA DEI NUCLEI DI ANTICA FORMAZIONE

Allegato al Piano delle Regole per il recupero, la tutela e la valorizzazione dei nuclei di antica formazione

Località:	Link: 10_33
Indirizzo: Via XXI Maggio	Civico:
Nucleo: 10	Edificio: 33

Caratteristiche generali

 EDIFICIO PRINCIPALE
 EDIFICIO PERTINENZIALE

Proprietà

 PRIVATA
 PUBBLICA
 MISTA

Tipologia architettonica

 EDIFICIO A CORTE
 BLOCCO (isolato e non)
 EDIFICIO A SCHIERA/ IN LINEA
 VILLA
 PALAZZO SIGNORILE

Vincoli

 NESSUN VINCOLO
 VINCOLO MONUMENTALE
 VINCOLO PAESISTICO

Epoca storica

	A	B	C
FINO AL 1300	<input type="radio"/>	<input checked="" type="radio"/>	<input checked="" type="radio"/>
DAL 1300 AL 1500	<input type="radio"/>	<input checked="" type="radio"/>	<input checked="" type="radio"/>
DAL 1500 AL 1600	<input type="radio"/>	<input checked="" type="radio"/>	<input checked="" type="radio"/>
DAL 1600 AL 1700	<input type="radio"/>	<input checked="" type="radio"/>	<input checked="" type="radio"/>
DAL 1700 AL 1800	<input type="radio"/>	<input checked="" type="radio"/>	<input checked="" type="radio"/>
DAL 1810 AL 1854	<input type="radio"/>	<input checked="" type="radio"/>	<input checked="" type="radio"/>
DAL 1854 AL 1958	<input checked="" type="radio"/>	<input checked="" type="radio"/>	<input checked="" type="radio"/>
DAL 1958 AL 1970	<input type="radio"/>	<input checked="" type="radio"/>	<input checked="" type="radio"/>
DAL 1970 AL 2006	<input type="radio"/>	<input checked="" type="radio"/>	<input checked="" type="radio"/>
DOPO IL 2006	<input type="radio"/>	<input checked="" type="radio"/>	<input checked="" type="radio"/>

Aree scoperte

 CORTILE
 GIARDINO
 VERDE PRIVATO
 VERDE PUBBLICO
 PARCHEGGIO
 DEPOSITO
 INCOLTO
 NESSUNA

A = Di costruzione

B = Di ricostruzione

C = Di ristrutturazione totale con eventuali ampliamenti e/o addizioni

Destinazione d'uso prevalente

	Int.	P.T.	P.1°	P.2°	P.3°	P.4°	Altro
ACCESSORI RESIDENZA	<input checked="" type="radio"/>	<input type="radio"/>	<input type="radio"/>	<input checked="" type="radio"/>	<input checked="" type="radio"/>	<input checked="" type="radio"/>	<input checked="" type="radio"/>
RESIDENZA	<input checked="" type="radio"/>	<input type="radio"/>	<input type="radio"/>	<input checked="" type="radio"/>	<input checked="" type="radio"/>	<input checked="" type="radio"/>	<input checked="" type="radio"/>
ATTIVITA' COMMERCIALE	<input checked="" type="radio"/>	<input type="radio"/>	<input type="radio"/>	<input checked="" type="radio"/>	<input checked="" type="radio"/>	<input checked="" type="radio"/>	<input checked="" type="radio"/>
ATTIVITA' DIREZIONALE	<input checked="" type="radio"/>	<input type="radio"/>	<input type="radio"/>	<input checked="" type="radio"/>	<input checked="" type="radio"/>	<input checked="" type="radio"/>	<input checked="" type="radio"/>
STUDI PROFESSIONALI	<input checked="" type="radio"/>	<input type="radio"/>	<input type="radio"/>	<input checked="" type="radio"/>	<input checked="" type="radio"/>	<input checked="" type="radio"/>	<input checked="" type="radio"/>
ARTIGIANALE DI SERVIZIO	<input checked="" type="radio"/>	<input type="radio"/>	<input type="radio"/>	<input checked="" type="radio"/>	<input checked="" type="radio"/>	<input checked="" type="radio"/>	<input checked="" type="radio"/>
AUTORIMESSE	<input checked="" type="radio"/>	<input type="radio"/>	<input type="radio"/>	<input checked="" type="radio"/>	<input checked="" type="radio"/>	<input checked="" type="radio"/>	<input checked="" type="radio"/>
DEPOSITI	<input checked="" type="radio"/>	<input checked="" type="radio"/>	<input checked="" type="radio"/>	<input checked="" type="radio"/>	<input checked="" type="radio"/>	<input checked="" type="radio"/>	<input checked="" type="radio"/>
PUBBLICI ESERCIZI	<input checked="" type="radio"/>	<input type="radio"/>	<input type="radio"/>	<input checked="" type="radio"/>	<input checked="" type="radio"/>	<input checked="" type="radio"/>	<input checked="" type="radio"/>
SERVIZIO AGRICOLO	<input checked="" type="radio"/>	<input type="radio"/>	<input type="radio"/>	<input checked="" type="radio"/>	<input checked="" type="radio"/>	<input checked="" type="radio"/>	<input checked="" type="radio"/>
DESTINAZIONE PUBBLICA ISTRUZIONE	<input checked="" type="radio"/>	<input type="radio"/>	<input type="radio"/>	<input checked="" type="radio"/>	<input checked="" type="radio"/>	<input checked="" type="radio"/>	<input checked="" type="radio"/>
DESTINAZIONE PUBBL. CULTURA / SPETTACOLO	<input checked="" type="radio"/>	<input type="radio"/>	<input type="radio"/>	<input checked="" type="radio"/>	<input checked="" type="radio"/>	<input checked="" type="radio"/>	<input checked="" type="radio"/>
DESTINAZIONE PUBBLICA UFFICI PUBBLICI	<input checked="" type="radio"/>	<input type="radio"/>	<input type="radio"/>	<input checked="" type="radio"/>	<input checked="" type="radio"/>	<input checked="" type="radio"/>	<input checked="" type="radio"/>
DESTINAZIONE PUBBLICA CULTO	<input checked="" type="radio"/>	<input type="radio"/>	<input type="radio"/>	<input checked="" type="radio"/>	<input checked="" type="radio"/>	<input checked="" type="radio"/>	<input checked="" type="radio"/>
DESTINAZIONE PUBBLICA SANITA'	<input checked="" type="radio"/>	<input type="radio"/>	<input type="radio"/>	<input checked="" type="radio"/>	<input checked="" type="radio"/>	<input checked="" type="radio"/>	<input checked="" type="radio"/>
DESTINAZIONE PUBBLICA ASSISTENZA	<input checked="" type="radio"/>	<input type="radio"/>	<input type="radio"/>	<input checked="" type="radio"/>	<input checked="" type="radio"/>	<input checked="" type="radio"/>	<input checked="" type="radio"/>
DESTINAZIONE PUBBLICA SICUREZZA	<input checked="" type="radio"/>	<input type="radio"/>	<input type="radio"/>	<input checked="" type="radio"/>	<input checked="" type="radio"/>	<input checked="" type="radio"/>	<input checked="" type="radio"/>
DESTINAZIONE PUBBLICA SPORT	<input checked="" type="radio"/>	<input type="radio"/>	<input type="radio"/>	<input checked="" type="radio"/>	<input checked="" type="radio"/>	<input checked="" type="radio"/>	<input checked="" type="radio"/>



SCHEDA DI ANALISI E PROGETTO DI TUTELA DEI NUCLEI DI ANTICA FORMAZIONE

Allegato al Piano delle Regole per il recupero, la tutela e la valorizzazione dei nuclei di antica formazione

Località:	Link: 10_33
Indirizzo: Via XXI Maggio	Civico:
Nucleo: 10 Edificio: 33	

Dotazione di parcheggi:

Stato di conservazione	
Coerenza e integrità tipologica	Compositivo/Architett.
<input checked="" type="radio"/> INTEGRO <input type="radio"/> RIPRISTINATO <input type="radio"/> TRASFORMATO <input type="radio"/> AMPLIATO <input type="radio"/> RECENTE	<input type="radio"/> INTEGRO <input type="radio"/> POCO ALTERATO <input checked="" type="radio"/> ALTERATO <input type="radio"/> MOLTO ALTERATO <input type="radio"/> RECENTE
Stato di dissesto	
<input type="radio"/> NUMEROSI DANNI <input checked="" type="radio"/> POCHI DANNI	<input type="radio"/> DANNI NON PRESENTI
Elementi architettonici significativi	
<input type="checkbox"/> Archi-Volte <input type="checkbox"/> Murature <input type="checkbox"/> Colonne <input type="checkbox"/> Logge <input type="checkbox"/> Portici <input type="checkbox"/> Poggioli <input type="checkbox"/> Portali <input type="checkbox"/> Infissi	<input type="checkbox"/> Davanzali <input type="checkbox"/> Contorni-Stipiti <input type="checkbox"/> Zoccolatura <input type="checkbox"/> Parapetti <input type="checkbox"/> Cortili antichi <input type="checkbox"/> Gronde <input type="checkbox"/> Inferriate <input type="checkbox"/> Coperture
<input type="checkbox"/> Abbaini <input type="checkbox"/> Affreschi <input type="checkbox"/> Decorazioni Pittoriche <input type="checkbox"/> Decorazioni <input type="checkbox"/> Intonaco <input type="checkbox"/> Tinteggiature	

Valore architettonico	Tipo di interesse
<input type="radio"/> RILEVANTE <input type="radio"/> BUONO <input checked="" type="radio"/> MODESTO <input type="radio"/> NULLO	<input type="radio"/> STORICO <input type="radio"/> ARCHITETTONICO <input type="radio"/> TIPOLOGICO <input type="radio"/> AMBIENTALE / DI CONTESTO <input checked="" type="radio"/> NESSUNO-NEUTRO
Rilevanza paesistica	
<input type="radio"/> NEGATIVO, CONTRASTANTE <input checked="" type="radio"/> NEUTRO O SENZA RILIEVO	<input type="radio"/> CARATTERIZZ. DEL PAESAGGIO <input type="radio"/> COMPLEMENTARE DEL PAESAGGIO

Interventi ammessi come da N.T.A.	
<input type="checkbox"/> Interventi 1 livello <input type="checkbox"/> Interventi 2 livello <input type="checkbox"/> Interventi 3 livello <input checked="" type="checkbox"/> Interventi 4 livello	<input type="checkbox"/> Interventi 5 livello <input type="checkbox"/> Interventi 6 livello <input type="checkbox"/> Piano attuativo <input checked="" type="radio"/> Possibilità di coibentazione esterna tramite tecnica a cappotto

Note e prescrizioni aggiuntive:





SCHEDA DI ANALISI E PROGETTO DI TUTELA DEI NUCLEI DI ANTICA FORMAZIONE

Allegato al Piano delle Regole per il recupero, la tutela e la valorizzazione dei nuclei di antica formazione

Località:	Link: 10_34
Indirizzo: Via XXI Maggio	Civico:
Nucleo: 10 Edificio: 34	

Dotazione di parcheggi:

Stato di conservazione	
Coerenza e integrità tipologica	Compositivo/Architett.
<input type="radio"/> INTEGRO	<input type="radio"/> INTEGRO
<input type="radio"/> RIPRISTINATO	<input type="radio"/> POCO ALTERATO
<input type="radio"/> TRASFORMATO	<input type="radio"/> ALTERATO
<input type="radio"/> AMPLIATO	<input type="radio"/> MOLTO ALTERATO
<input checked="" type="radio"/> RECENTE	<input checked="" type="radio"/> RECENTE

Stato di dissesto	
<input type="radio"/> NUMEROSI DANNI	<input checked="" type="radio"/> DANNI NON PRESENTI
<input type="radio"/> POCHI DANNI	

Elementi architettonici significativi		
<input type="checkbox"/> Archi-Volte	<input type="checkbox"/> Davanzali	<input type="checkbox"/> Abbaini
<input type="checkbox"/> Murature	<input type="checkbox"/> Contorni-Stipiti	<input type="checkbox"/> Affreschi
<input type="checkbox"/> Colonne	<input type="checkbox"/> Zoccolatura	<input type="checkbox"/> Decorazioni Pittoriche
<input type="checkbox"/> Logge	<input type="checkbox"/> Parapetti	<input type="checkbox"/> Decorazioni
<input type="checkbox"/> Portici	<input type="checkbox"/> Cortili antichi	<input type="checkbox"/> Intonaco
<input type="checkbox"/> Poggioli	<input type="checkbox"/> Gronde	<input type="checkbox"/> Tinteggiature
<input type="checkbox"/> Portali	<input type="checkbox"/> Inferriate	
<input type="checkbox"/> Infissi	<input type="checkbox"/> Coperture	

Valore architettonico	Tipo di interesse
<input type="radio"/> RILEVANTE	<input type="radio"/> STORICO
<input type="radio"/> BUONO	<input type="radio"/> ARCHITETTONICO
<input type="radio"/> MODESTO	<input type="radio"/> TIPOLOGICO
<input checked="" type="radio"/> NULLO	<input type="radio"/> AMBIENTALE / DI CONTESTO
	<input checked="" type="radio"/> NESSUNO-NEUTRO

Rilevanza paesistica	
<input checked="" type="radio"/> NEGATIVO, CONTRASTANTE	<input type="radio"/> CARATTERIZZ. DEL PAESAGGIO
<input type="radio"/> NEUTRO O SENZA RILIEVO	<input type="radio"/> COMPLEMENTARE DEL PAESAGGIO

Interventi ammessi come da N.T.A.	
<input type="checkbox"/> Interventi 1 livello	<input type="checkbox"/> Interventi 5 livello
<input type="checkbox"/> Interventi 2 livello	<input type="checkbox"/> Interventi 6 livello
<input type="checkbox"/> Interventi 3 livello	<input type="checkbox"/> Piano attuativo
<input checked="" type="checkbox"/> Interventi 4 livello	<input checked="" type="radio"/> Possibilità di coibentazione esterna tramite tecnica a cappotto

Note e prescrizioni aggiuntive:





SCHEDA DI ANALISI E PROGETTO DI TUTELA DEI NUCLEI DI ANTICA FORMAZIONE

Allegato al Piano delle Regole per il recupero, la tutela e la valorizzazione dei nuclei di antica formazione

Località:		Link:	10_35
Indirizzo:	Via XXI Maggio	Civico:	
Nucleo:	10	Edificio:	35

Dotazione di parcheggi:

Stato di conservazione	
Coerenza e integrità tipologica	Compositivo/Architett.
<input type="radio"/> INTEGRO	<input type="radio"/> INTEGRO
<input type="radio"/> RIPRISTINATO	<input type="radio"/> POCO ALTERATO
<input type="radio"/> TRASFORMATO	<input type="radio"/> ALTERATO
<input type="radio"/> AMPLIATO	<input type="radio"/> MOLTO ALTERATO
<input checked="" type="radio"/> RECENTE	<input checked="" type="radio"/> RECENTE

Stato di dissesto	
<input checked="" type="radio"/> NUMEROSI DANNI	<input type="radio"/> DANNI NON PRESENTI
<input type="radio"/> POCHI DANNI	

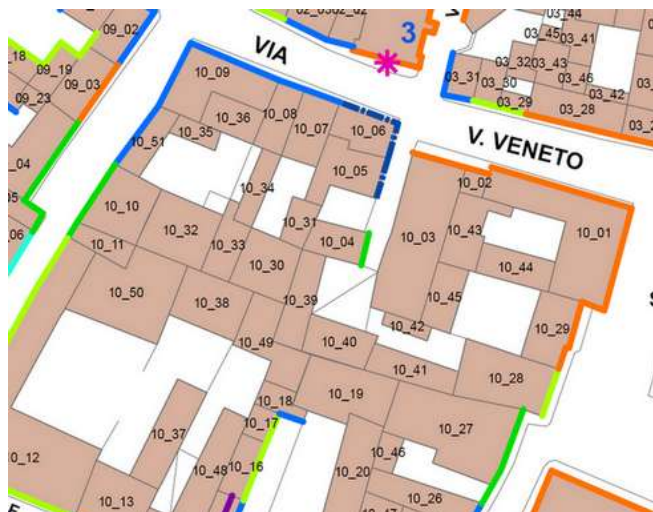
Elementi architettonici significativi		
<input type="checkbox"/> Archi-Volte	<input type="checkbox"/> Davanzali	<input type="checkbox"/> Abbaini
<input type="checkbox"/> Murature	<input type="checkbox"/> Contorni-Stipiti	<input type="checkbox"/> Affreschi
<input type="checkbox"/> Colonne	<input type="checkbox"/> Zoccolatura	<input type="checkbox"/> Decorazioni Pittoriche
<input type="checkbox"/> Logge	<input type="checkbox"/> Parapetti	<input type="checkbox"/> Decorazioni
<input type="checkbox"/> Portici	<input type="checkbox"/> Cortili antichi	<input type="checkbox"/> Intonaco
<input type="checkbox"/> Poggioli	<input type="checkbox"/> Gronde	<input type="checkbox"/> Tinteggiature
<input type="checkbox"/> Portali	<input type="checkbox"/> Inferriate	
<input type="checkbox"/> Infissi	<input type="checkbox"/> Coperture	

Valore architettonico	Tipo di interesse
<input type="radio"/> RILEVANTE	<input type="radio"/> STORICO
<input type="radio"/> BUONO	<input type="radio"/> ARCHITETTONICO
<input type="radio"/> MODESTO	<input type="radio"/> TIPOLOGICO
<input checked="" type="radio"/> NULLO	<input type="radio"/> AMBIENTALE / DI CONTESTO
	<input checked="" type="radio"/> NESSUNO-NEUTRO

Rilevanza paesistica	
<input checked="" type="radio"/> NEGATIVO, CONTRASTANTE	<input type="radio"/> CARATTERIZZ. DEL PAESAGGIO
<input type="radio"/> NEUTRO O SENZA RILIEVO	<input type="radio"/> COMPLEMENTARE DEL PAESAGGIO

Interventi ammessi come da N.T.A.	
<input type="checkbox"/> Interventi 1 livello	<input type="checkbox"/> Interventi 5 livello
<input type="checkbox"/> Interventi 2 livello	<input type="checkbox"/> Interventi 6 livello
<input type="checkbox"/> Interventi 3 livello	<input type="checkbox"/> Piano attuativo
<input checked="" type="checkbox"/> Interventi 4 livello	<input type="checkbox"/> Possibilità di coibentazione esterna tramite tecnica a cappotto

Note e prescrizioni aggiuntive:
In caso di intervento si prescrive l'adeguamento della struttura secondo canoni consoni al Nucleo di Antica Formazione.





SCHEDA DI ANALISI E PROGETTO DI TUTELA DEI NUCLEI DI ANTICA FORMAZIONE

Allegato al Piano delle Regole per il recupero, la tutela e la valorizzazione dei nuclei di antica formazione

Località:	Link: 10_36
Indirizzo: Via XXI Maggio	Civico:
Nucleo: 10	Edificio: 36

Caratteristiche generali

 EDIFICIO PRINCIPALE
 EDIFICIO PERTINENZIALE

Proprietà

 PRIVATA
 PUBBLICA
 MISTA

Tipologia architettonica

 EDIFICIO A CORTE
 BLOCCO (isolato e non)
 EDIFICIO A SCHIERA/ IN LINEA
 VILLA
 PALAZZO SIGNORILE

Vincoli

 NESSUN VINCOLO
 VINCOLO MONUMENTALE
 VINCOLO PAESISTICO

Epoca storica

	A	B	C
FINO AL 1300	<input type="radio"/>	<input checked="" type="radio"/>	<input checked="" type="radio"/>
DAL 1300 AL 1500	<input type="radio"/>	<input checked="" type="radio"/>	<input checked="" type="radio"/>
DAL 1500 AL 1600	<input type="radio"/>	<input checked="" type="radio"/>	<input checked="" type="radio"/>
DAL 1600 AL 1700	<input type="radio"/>	<input checked="" type="radio"/>	<input checked="" type="radio"/>
DAL 1700 AL 1800	<input type="radio"/>	<input checked="" type="radio"/>	<input checked="" type="radio"/>
DAL 1810 AL 1854	<input checked="" type="radio"/>	<input checked="" type="radio"/>	<input checked="" type="radio"/>
DAL 1854 AL 1958	<input type="radio"/>	<input checked="" type="radio"/>	<input checked="" type="radio"/>
DAL 1958 AL 1970	<input type="radio"/>	<input checked="" type="radio"/>	<input checked="" type="radio"/>
DAL 1970 AL 2006	<input type="radio"/>	<input checked="" type="radio"/>	<input checked="" type="radio"/>
DOPO IL 2006	<input type="radio"/>	<input checked="" type="radio"/>	<input checked="" type="radio"/>

Aree scoperte

 CORTILE
 GIARDINO
 VERDE PRIVATO
 VERDE PUBBLICO
 PARCHEGGIO
 DEPOSITO
 INCOLTO
 NESSUNA

A = Di costruzione

B = Di ricostruzione

C = Di ristrutturazione totale con eventuali ampliamenti e/o addizioni

Destinazione d'uso prevalente

	Int.	P.T.	P.1°	P.2°	P.3°	P.4°	Altro
ACCESSORI RESIDENZA	<input checked="" type="radio"/>	<input type="radio"/>	<input type="radio"/>	<input checked="" type="radio"/>	<input checked="" type="radio"/>	<input checked="" type="radio"/>	<input checked="" type="radio"/>
RESIDENZA	<input checked="" type="radio"/>	<input checked="" type="radio"/>	<input checked="" type="radio"/>	<input type="radio"/>	<input checked="" type="radio"/>	<input checked="" type="radio"/>	<input checked="" type="radio"/>
ATTIVITA' COMMERCIALE	<input checked="" type="radio"/>	<input type="radio"/>	<input type="radio"/>	<input type="radio"/>	<input checked="" type="radio"/>	<input checked="" type="radio"/>	<input checked="" type="radio"/>
ATTIVITA' DIREZIONALE	<input checked="" type="radio"/>	<input type="radio"/>	<input type="radio"/>	<input type="radio"/>	<input checked="" type="radio"/>	<input checked="" type="radio"/>	<input checked="" type="radio"/>
STUDI PROFESSIONALI	<input checked="" type="radio"/>	<input type="radio"/>	<input type="radio"/>	<input type="radio"/>	<input checked="" type="radio"/>	<input checked="" type="radio"/>	<input checked="" type="radio"/>
ARTIGIANALE DI SERVIZIO	<input checked="" type="radio"/>	<input type="radio"/>	<input type="radio"/>	<input type="radio"/>	<input checked="" type="radio"/>	<input checked="" type="radio"/>	<input checked="" type="radio"/>
AUTORIMESSE	<input checked="" type="radio"/>	<input type="radio"/>	<input type="radio"/>	<input type="radio"/>	<input checked="" type="radio"/>	<input checked="" type="radio"/>	<input checked="" type="radio"/>
DEPOSITI	<input checked="" type="radio"/>	<input type="radio"/>	<input type="radio"/>	<input type="radio"/>	<input checked="" type="radio"/>	<input checked="" type="radio"/>	<input checked="" type="radio"/>
PUBBLICI ESERCIZI	<input checked="" type="radio"/>	<input type="radio"/>	<input type="radio"/>	<input type="radio"/>	<input checked="" type="radio"/>	<input checked="" type="radio"/>	<input checked="" type="radio"/>
SERVIZIO AGRICOLO	<input checked="" type="radio"/>	<input type="radio"/>	<input type="radio"/>	<input type="radio"/>	<input checked="" type="radio"/>	<input checked="" type="radio"/>	<input checked="" type="radio"/>
DESTINAZIONE PUBBLICA ISTRUZIONE	<input checked="" type="radio"/>	<input type="radio"/>	<input type="radio"/>	<input type="radio"/>	<input checked="" type="radio"/>	<input checked="" type="radio"/>	<input checked="" type="radio"/>
DESTINAZIONE PUBBL. CULTURA / SPETTACOLO	<input checked="" type="radio"/>	<input type="radio"/>	<input type="radio"/>	<input type="radio"/>	<input checked="" type="radio"/>	<input checked="" type="radio"/>	<input checked="" type="radio"/>
DESTINAZIONE PUBBLICA UFFICI PUBBLICI	<input checked="" type="radio"/>	<input type="radio"/>	<input type="radio"/>	<input type="radio"/>	<input checked="" type="radio"/>	<input checked="" type="radio"/>	<input checked="" type="radio"/>
DESTINAZIONE PUBBLICA CULTO	<input checked="" type="radio"/>	<input type="radio"/>	<input type="radio"/>	<input type="radio"/>	<input checked="" type="radio"/>	<input checked="" type="radio"/>	<input checked="" type="radio"/>
DESTINAZIONE PUBBLICA SANITA'	<input checked="" type="radio"/>	<input type="radio"/>	<input type="radio"/>	<input type="radio"/>	<input checked="" type="radio"/>	<input checked="" type="radio"/>	<input checked="" type="radio"/>
DESTINAZIONE PUBBLICA ASSISTENZA	<input checked="" type="radio"/>	<input type="radio"/>	<input type="radio"/>	<input type="radio"/>	<input checked="" type="radio"/>	<input checked="" type="radio"/>	<input checked="" type="radio"/>
DESTINAZIONE PUBBLICA SICUREZZA	<input checked="" type="radio"/>	<input type="radio"/>	<input type="radio"/>	<input type="radio"/>	<input checked="" type="radio"/>	<input checked="" type="radio"/>	<input checked="" type="radio"/>
DESTINAZIONE PUBBLICA SPORT	<input checked="" type="radio"/>	<input type="radio"/>	<input type="radio"/>	<input type="radio"/>	<input checked="" type="radio"/>	<input checked="" type="radio"/>	<input checked="" type="radio"/>



SCHEDA DI ANALISI E PROGETTO DI TUTELA DEI NUCLEI DI ANTICA FORMAZIONE

Allegato al Piano delle Regole per il recupero, la tutela e la valorizzazione dei nuclei di antica formazione

Località:	Link: 10_36
Indirizzo: Via XXI Maggio	Civico:
Nucleo: 10	Edificio: 36

Dotazione di parcheggi:

Stato di conservazione	
Coerenza e integrità tipologica	Compositivo/Architett.
<input checked="" type="radio"/> INTEGRO <input type="radio"/> RIPRISTINATO <input type="radio"/> TRASFORMATO <input type="radio"/> AMPLIATO <input type="radio"/> RECENTE	<input type="radio"/> INTEGRO <input type="radio"/> POCO ALTERATO <input checked="" type="radio"/> ALTERATO <input type="radio"/> MOLTO ALTERATO <input type="radio"/> RECENTE
Stato di dissesto	
<input type="radio"/> NUMEROSI DANNI <input checked="" type="radio"/> POCHI DANNI	<input type="radio"/> DANNI NON PRESENTI
Elementi architettonici significativi	
<input type="checkbox"/> Archi-Volte <input type="checkbox"/> Murature <input type="checkbox"/> Colonne <input type="checkbox"/> Logge <input type="checkbox"/> Portici <input type="checkbox"/> Poggioli <input type="checkbox"/> Portali <input type="checkbox"/> Infissi	<input type="checkbox"/> Davanzali <input type="checkbox"/> Contorni-Stipiti <input type="checkbox"/> Zoccolatura <input type="checkbox"/> Parapetti <input type="checkbox"/> Cortili antichi <input type="checkbox"/> Gronde <input type="checkbox"/> Inferriate <input type="checkbox"/> Coperture
<input type="checkbox"/> Abbaini <input type="checkbox"/> Affreschi <input type="checkbox"/> Decorazioni Pittoriche <input type="checkbox"/> Decorazioni <input type="checkbox"/> Intonaco <input type="checkbox"/> Tinteggiature	

Valore architettonico	Tipo di interesse
<input type="radio"/> RILEVANTE <input type="radio"/> BUONO <input checked="" type="radio"/> MODESTO <input type="radio"/> NULLO	<input type="radio"/> STORICO <input type="radio"/> ARCHITETTONICO <input checked="" type="radio"/> TIPOLOGICO <input type="radio"/> AMBIENTALE / DI CONTESTO <input type="radio"/> NESSUNO-NEUTRO
Rilevanza paesistica	
<input type="radio"/> NEGATIVO, CONTRASTANTE <input checked="" type="radio"/> NEUTRO O SENZA RILIEVO	<input type="radio"/> CARATTERIZZ. DEL PAESAGGIO <input type="radio"/> COMPLEMENTARE DEL PAESAGGIO

Interventi ammessi come da N.T.A.	
<input type="checkbox"/> Interventi 1 livello <input type="checkbox"/> Interventi 2 livello <input type="checkbox"/> Interventi 3 livello <input checked="" type="checkbox"/> Interventi 4 livello	<input type="checkbox"/> Interventi 5 livello <input type="checkbox"/> Interventi 6 livello <input type="checkbox"/> Piano attuativo <input checked="" type="radio"/> Possibilità di coibentazione esterna tramite tecnica a cappotto

Note e prescrizioni aggiuntive:
 In caso di intervento si prescrive la ricomposizione delle aperture al piano terra con rapporti dimensionali L/H secondo le esistenti storiche. L'eventuale coibentazione esterna non dovrà alterare o coprire gli elementi architettonici significativi.





SCHEDA DI ANALISI E PROGETTO DI TUTELA DEI NUCLEI DI ANTICA FORMAZIONE

Allegato al Piano delle Regole per il recupero, la tutela e la valorizzazione dei nuclei di antica formazione

Località:	Link: 10_37
Indirizzo: Via Cavallotti	Civico:
Nucleo: 10	Edificio: 37

Caratteristiche generali

 EDIFICIO PRINCIPALE
 EDIFICIO PERTINENZIALE

Proprietà

 PRIVATA
 PUBBLICA
 MISTA

Tipologia architettonica

 EDIFICIO A CORTE
 BLOCCO (isolato e non)
 EDIFICIO A SCHIERA/ IN LINEA
 VILLA
 PALAZZO SIGNORILE

Vincoli

 NESSUN VINCOLO
 VINCOLO MONUMENTALE
 VINCOLO PAESISTICO

Epoca storica

	A	B	C
FINO AL 1300	<input type="radio"/>	<input checked="" type="radio"/>	<input type="radio"/>
DAL 1300 AL 1500	<input type="radio"/>	<input checked="" type="radio"/>	<input type="radio"/>
DAL 1500 AL 1600	<input type="radio"/>	<input checked="" type="radio"/>	<input type="radio"/>
DAL 1600 AL 1700	<input type="radio"/>	<input checked="" type="radio"/>	<input type="radio"/>
DAL 1700 AL 1800	<input type="radio"/>	<input checked="" type="radio"/>	<input type="radio"/>
DAL 1810 AL 1854	<input type="radio"/>	<input checked="" type="radio"/>	<input type="radio"/>
DAL 1854 AL 1958	<input checked="" type="radio"/>	<input checked="" type="radio"/>	<input type="radio"/>
DAL 1958 AL 1970	<input type="radio"/>	<input checked="" type="radio"/>	<input type="radio"/>
DAL 1970 AL 2006	<input type="radio"/>	<input checked="" type="radio"/>	<input type="radio"/>
DOPO IL 2006	<input type="radio"/>	<input checked="" type="radio"/>	<input checked="" type="radio"/>

Aree scoperte

 CORTILE
 GIARDINO
 VERDE PRIVATO
 VERDE PUBBLICO
 PARCHEGGIO
 DEPOSITO
 INCOLTO
 NESSUNA

A = Di costruzione

B = Di ricostruzione

C = Di ristrutturazione totale con eventuali ampliamenti e/o addizioni

Destinazione d'uso prevalente

	Int.	P.T.	P.1°	P.2°	P.3°	P.4°	Altro
ACCESSORI RESIDENZA	<input checked="" type="radio"/>	<input type="radio"/>	<input type="radio"/>	<input checked="" type="radio"/>	<input checked="" type="radio"/>	<input checked="" type="radio"/>	<input checked="" type="radio"/>
RESIDENZA	<input checked="" type="radio"/>	<input checked="" type="radio"/>	<input checked="" type="radio"/>	<input checked="" type="radio"/>	<input checked="" type="radio"/>	<input checked="" type="radio"/>	<input checked="" type="radio"/>
ATTIVITA' COMMERCIALE	<input checked="" type="radio"/>	<input type="radio"/>	<input type="radio"/>	<input checked="" type="radio"/>	<input checked="" type="radio"/>	<input checked="" type="radio"/>	<input checked="" type="radio"/>
ATTIVITA' DIREZIONALE	<input checked="" type="radio"/>	<input type="radio"/>	<input type="radio"/>	<input checked="" type="radio"/>	<input checked="" type="radio"/>	<input checked="" type="radio"/>	<input checked="" type="radio"/>
STUDI PROFESSIONALI	<input checked="" type="radio"/>	<input type="radio"/>	<input type="radio"/>	<input checked="" type="radio"/>	<input checked="" type="radio"/>	<input checked="" type="radio"/>	<input checked="" type="radio"/>
ARTIGIANALE DI SERVIZIO	<input checked="" type="radio"/>	<input type="radio"/>	<input type="radio"/>	<input checked="" type="radio"/>	<input checked="" type="radio"/>	<input checked="" type="radio"/>	<input checked="" type="radio"/>
AUTORIMESSE	<input checked="" type="radio"/>	<input type="radio"/>	<input type="radio"/>	<input checked="" type="radio"/>	<input checked="" type="radio"/>	<input checked="" type="radio"/>	<input checked="" type="radio"/>
DEPOSITI	<input checked="" type="radio"/>	<input type="radio"/>	<input type="radio"/>	<input checked="" type="radio"/>	<input checked="" type="radio"/>	<input checked="" type="radio"/>	<input checked="" type="radio"/>
PUBBLICI ESERCIZI	<input checked="" type="radio"/>	<input type="radio"/>	<input type="radio"/>	<input checked="" type="radio"/>	<input checked="" type="radio"/>	<input checked="" type="radio"/>	<input checked="" type="radio"/>
SERVIZIO AGRICOLO	<input checked="" type="radio"/>	<input type="radio"/>	<input type="radio"/>	<input checked="" type="radio"/>	<input checked="" type="radio"/>	<input checked="" type="radio"/>	<input checked="" type="radio"/>
DESTINAZIONE PUBBLICA ISTRUZIONE	<input checked="" type="radio"/>	<input type="radio"/>	<input type="radio"/>	<input checked="" type="radio"/>	<input checked="" type="radio"/>	<input checked="" type="radio"/>	<input checked="" type="radio"/>
DESTINAZIONE PUBBL. CULTURA / SPETTACOLO	<input checked="" type="radio"/>	<input type="radio"/>	<input type="radio"/>	<input checked="" type="radio"/>	<input checked="" type="radio"/>	<input checked="" type="radio"/>	<input checked="" type="radio"/>
DESTINAZIONE PUBBLICA UFFICI PUBBLICI	<input checked="" type="radio"/>	<input type="radio"/>	<input type="radio"/>	<input checked="" type="radio"/>	<input checked="" type="radio"/>	<input checked="" type="radio"/>	<input checked="" type="radio"/>
DESTINAZIONE PUBBLICA CULTO	<input checked="" type="radio"/>	<input type="radio"/>	<input type="radio"/>	<input checked="" type="radio"/>	<input checked="" type="radio"/>	<input checked="" type="radio"/>	<input checked="" type="radio"/>
DESTINAZIONE PUBBLICA SANITA'	<input checked="" type="radio"/>	<input type="radio"/>	<input type="radio"/>	<input checked="" type="radio"/>	<input checked="" type="radio"/>	<input checked="" type="radio"/>	<input checked="" type="radio"/>
DESTINAZIONE PUBBLICA ASSISTENZA	<input checked="" type="radio"/>	<input type="radio"/>	<input type="radio"/>	<input checked="" type="radio"/>	<input checked="" type="radio"/>	<input checked="" type="radio"/>	<input checked="" type="radio"/>
DESTINAZIONE PUBBLICA SICUREZZA	<input checked="" type="radio"/>	<input type="radio"/>	<input type="radio"/>	<input checked="" type="radio"/>	<input checked="" type="radio"/>	<input checked="" type="radio"/>	<input checked="" type="radio"/>
DESTINAZIONE PUBBLICA SPORT	<input checked="" type="radio"/>	<input type="radio"/>	<input type="radio"/>	<input checked="" type="radio"/>	<input checked="" type="radio"/>	<input checked="" type="radio"/>	<input checked="" type="radio"/>



SCHEDA DI ANALISI E PROGETTO DI TUTELA DEI NUCLEI DI ANTICA FORMAZIONE

Allegato al Piano delle Regole per il recupero, la tutela e la valorizzazione dei nuclei di antica formazione

Località:	Link: 10_37
Indirizzo: Via Cavallotti	Civico:
Nucleo: 10 Edificio: 37	

Dotazione di parcheggi:

Stato di conservazione	
Coerenza e integrità tipologica	Compositivo/Architett.
<input type="radio"/> INTEGRO	<input type="radio"/> INTEGRO
<input checked="" type="radio"/> RIPRISTINATO	<input type="radio"/> POCO ALTERATO
<input type="radio"/> TRASFORMATO	<input type="radio"/> ALTERATO
<input type="radio"/> AMPLIATO	<input checked="" type="radio"/> MOLTO ALTERATO
<input type="radio"/> RECENTE	<input type="radio"/> RECENTE

Stato di dissesto	
<input type="radio"/> NUMEROSI DANNI	<input checked="" type="radio"/> DANNI NON PRESENTI
<input type="radio"/> POCHI DANNI	

Elementi architettonici significativi		
<input type="checkbox"/> Archi-Volte	<input type="checkbox"/> Davanzali	<input type="checkbox"/> Abbaini
<input type="checkbox"/> Murature	<input type="checkbox"/> Contorni-Stipiti	<input type="checkbox"/> Affreschi
<input type="checkbox"/> Colonne	<input type="checkbox"/> Zoccolatura	<input type="checkbox"/> Decorazioni Pittoriche
<input type="checkbox"/> Logge	<input type="checkbox"/> Parapetti	<input type="checkbox"/> Decorazioni
<input type="checkbox"/> Portici	<input type="checkbox"/> Cortili antichi	<input type="checkbox"/> Intonaco
<input type="checkbox"/> Poggioli	<input type="checkbox"/> Gronde	<input type="checkbox"/> Tinteggiature
<input type="checkbox"/> Portali	<input type="checkbox"/> Inferriate	
<input type="checkbox"/> Infissi	<input type="checkbox"/> Coperture	

Valore architettonico	Tipo di interesse
<input type="radio"/> RILEVANTE	<input type="radio"/> STORICO
<input type="radio"/> BUONO	<input type="radio"/> ARCHITETTONICO
<input checked="" type="radio"/> MODESTO	<input type="radio"/> TIPOLOGICO
<input type="radio"/> NULLO	<input type="radio"/> AMBIENTALE / DI CONTESTO
	<input checked="" type="radio"/> NESSUNO-NEUTRO

Rilevanza paesistica	
<input type="radio"/> NEGATIVO, CONTRASTANTE	<input type="radio"/> CARATTERIZZ. DEL PAESAGGIO
<input checked="" type="radio"/> NEUTRO O SENZA RILIEVO	<input type="radio"/> COMPLEMENTARE DEL PAESAGGIO

Interventi ammessi come da N.T.A.	
<input type="checkbox"/> Interventi 1 livello	<input type="checkbox"/> Interventi 5 livello
<input type="checkbox"/> Interventi 2 livello	<input type="checkbox"/> Interventi 6 livello
<input type="checkbox"/> Interventi 3 livello	<input type="checkbox"/> Piano attuativo
<input checked="" type="checkbox"/> Interventi 4 livello	<input type="checkbox"/> Possibilità di coibentazione esterna tramite tecnica a cappotto

Note e prescrizioni aggiuntive:





SCHEDA DI ANALISI E PROGETTO DI TUTELA DEI NUCLEI DI ANTICA FORMAZIONE

Allegato al Piano delle Regole per il recupero, la tutela e la valorizzazione dei nuclei di antica formazione

Località:	Link: 10_38
Indirizzo: Via Cavallotti	Civico:
Nucleo: 10	Edificio: 38

Caratteristiche generali

 EDIFICIO PRINCIPALE
 EDIFICIO PERTINENZIALE

Proprietà

 PRIVATA
 PUBBLICA
 MISTA

Tipologia architettonica

 EDIFICIO A CORTE
 BLOCCO (isolato e non)
 EDIFICIO A SCHIERA/ IN LINEA
 VILLA
 PALAZZO SIGNORILE

Vincoli

 NESSUN VINCOLO
 VINCOLO MONUMENTALE
 VINCOLO PAESISTICO

Epoca storica

	A	B	C
FINO AL 1300	<input type="radio"/>	<input checked="" type="radio"/>	<input type="radio"/>
DAL 1300 AL 1500	<input type="radio"/>	<input checked="" type="radio"/>	<input type="radio"/>
DAL 1500 AL 1600	<input type="radio"/>	<input checked="" type="radio"/>	<input type="radio"/>
DAL 1600 AL 1700	<input type="radio"/>	<input checked="" type="radio"/>	<input type="radio"/>
DAL 1700 AL 1800	<input type="radio"/>	<input checked="" type="radio"/>	<input type="radio"/>
DAL 1810 AL 1854	<input checked="" type="radio"/>	<input checked="" type="radio"/>	<input type="radio"/>
DAL 1854 AL 1958	<input type="radio"/>	<input checked="" type="radio"/>	<input type="radio"/>
DAL 1958 AL 1970	<input type="radio"/>	<input checked="" type="radio"/>	<input type="radio"/>
DAL 1970 AL 2006	<input type="radio"/>	<input checked="" type="radio"/>	<input checked="" type="radio"/>
DOPO IL 2006	<input type="radio"/>	<input checked="" type="radio"/>	<input type="radio"/>

Aree scoperte

 CORTILE
 GIARDINO
 VERDE PRIVATO
 VERDE PUBBLICO
 PARCHEGGIO
 DEPOSITO
 INCOLTO
 NESSUNA

A = Di costruzione

B = Di ricostruzione

C = Di ristrutturazione totale con eventuali ampliamenti e/o addizioni

Destinazione d'uso prevalente

	Int.	P.T.	P.1°	P.2°	P.3°	P.4°	Altro
ACCESSORI RESIDENZA	<input checked="" type="radio"/>	<input type="radio"/>	<input type="radio"/>	<input type="radio"/>	<input checked="" type="radio"/>	<input checked="" type="radio"/>	<input checked="" type="radio"/>
RESIDENZA	<input checked="" type="radio"/>	<input checked="" type="radio"/>	<input checked="" type="radio"/>	<input checked="" type="radio"/>	<input checked="" type="radio"/>	<input checked="" type="radio"/>	<input checked="" type="radio"/>
ATTIVITA' COMMERCIALE	<input checked="" type="radio"/>	<input type="radio"/>	<input type="radio"/>	<input type="radio"/>	<input checked="" type="radio"/>	<input checked="" type="radio"/>	<input checked="" type="radio"/>
ATTIVITA' DIREZIONALE	<input checked="" type="radio"/>	<input type="radio"/>	<input type="radio"/>	<input type="radio"/>	<input checked="" type="radio"/>	<input checked="" type="radio"/>	<input checked="" type="radio"/>
STUDI PROFESSIONALI	<input checked="" type="radio"/>	<input type="radio"/>	<input type="radio"/>	<input type="radio"/>	<input checked="" type="radio"/>	<input checked="" type="radio"/>	<input checked="" type="radio"/>
ARTIGIANALE DI SERVIZIO	<input checked="" type="radio"/>	<input type="radio"/>	<input type="radio"/>	<input type="radio"/>	<input checked="" type="radio"/>	<input checked="" type="radio"/>	<input checked="" type="radio"/>
AUTORIMESSE	<input checked="" type="radio"/>	<input type="radio"/>	<input type="radio"/>	<input type="radio"/>	<input checked="" type="radio"/>	<input checked="" type="radio"/>	<input checked="" type="radio"/>
DEPOSITI	<input checked="" type="radio"/>	<input type="radio"/>	<input type="radio"/>	<input type="radio"/>	<input checked="" type="radio"/>	<input checked="" type="radio"/>	<input checked="" type="radio"/>
PUBBLICI ESERCIZI	<input checked="" type="radio"/>	<input type="radio"/>	<input type="radio"/>	<input type="radio"/>	<input checked="" type="radio"/>	<input checked="" type="radio"/>	<input checked="" type="radio"/>
SERVIZIO AGRICOLO	<input checked="" type="radio"/>	<input type="radio"/>	<input type="radio"/>	<input type="radio"/>	<input checked="" type="radio"/>	<input checked="" type="radio"/>	<input checked="" type="radio"/>
DESTINAZIONE PUBBLICA ISTRUZIONE	<input checked="" type="radio"/>	<input type="radio"/>	<input type="radio"/>	<input type="radio"/>	<input checked="" type="radio"/>	<input checked="" type="radio"/>	<input checked="" type="radio"/>
DESTINAZIONE PUBBL. CULTURA / SPETTACOLO	<input checked="" type="radio"/>	<input type="radio"/>	<input type="radio"/>	<input type="radio"/>	<input checked="" type="radio"/>	<input checked="" type="radio"/>	<input checked="" type="radio"/>
DESTINAZIONE PUBBLICA UFFICI PUBBLICI	<input checked="" type="radio"/>	<input type="radio"/>	<input type="radio"/>	<input type="radio"/>	<input checked="" type="radio"/>	<input checked="" type="radio"/>	<input checked="" type="radio"/>
DESTINAZIONE PUBBLICA CULTO	<input checked="" type="radio"/>	<input type="radio"/>	<input type="radio"/>	<input type="radio"/>	<input checked="" type="radio"/>	<input checked="" type="radio"/>	<input checked="" type="radio"/>
DESTINAZIONE PUBBLICA SANITA'	<input checked="" type="radio"/>	<input type="radio"/>	<input type="radio"/>	<input type="radio"/>	<input checked="" type="radio"/>	<input checked="" type="radio"/>	<input checked="" type="radio"/>
DESTINAZIONE PUBBLICA ASSISTENZA	<input checked="" type="radio"/>	<input type="radio"/>	<input type="radio"/>	<input type="radio"/>	<input checked="" type="radio"/>	<input checked="" type="radio"/>	<input checked="" type="radio"/>
DESTINAZIONE PUBBLICA SICUREZZA	<input checked="" type="radio"/>	<input type="radio"/>	<input type="radio"/>	<input type="radio"/>	<input checked="" type="radio"/>	<input checked="" type="radio"/>	<input checked="" type="radio"/>
DESTINAZIONE PUBBLICA SPORT	<input checked="" type="radio"/>	<input type="radio"/>	<input type="radio"/>	<input type="radio"/>	<input checked="" type="radio"/>	<input checked="" type="radio"/>	<input checked="" type="radio"/>



SCHEDA DI ANALISI E PROGETTO DI TUTELA DEI NUCLEI DI ANTICA FORMAZIONE

Allegato al Piano delle Regole per il recupero, la tutela e la valorizzazione dei nuclei di antica formazione

Località:	Link: 10_38
Indirizzo: Via Cavallotti	Civico:
Nucleo: 10 Edificio: 38	

Dotazione di parcheggi:

Stato di conservazione	
Coerenza e integrità tipologica	Compositivo/Architett.
<input checked="" type="radio"/> INTEGRO <input type="radio"/> RIPRISTINATO <input type="radio"/> TRASFORMATO <input type="radio"/> AMPLIATO <input type="radio"/> RECENTE	<input type="radio"/> INTEGRO <input checked="" type="radio"/> POCO ALTERATO <input type="radio"/> ALTERATO <input type="radio"/> MOLTO ALTERATO <input type="radio"/> RECENTE
Stato di dissesto	
<input type="radio"/> NUMEROSI DANNI <input type="radio"/> POCHI DANNI	<input checked="" type="radio"/> DANNI NON PRESENTI
Elementi architettonici significativi	
<input type="checkbox"/> Archi-Volte <input type="checkbox"/> Murature <input type="checkbox"/> Colonne <input type="checkbox"/> Logge <input type="checkbox"/> Portici <input type="checkbox"/> Poggioli <input type="checkbox"/> Portali <input type="checkbox"/> Infissi	<input type="checkbox"/> Davanzali <input type="checkbox"/> Contorni-Stipiti <input type="checkbox"/> Zoccolatura <input type="checkbox"/> Parapetti <input type="checkbox"/> Cortili antichi <input type="checkbox"/> Gronde <input type="checkbox"/> Inferriate <input type="checkbox"/> Coperture
<input type="checkbox"/> Abbaini <input type="checkbox"/> Affreschi <input type="checkbox"/> Decorazioni Pittoriche <input type="checkbox"/> Decorazioni <input type="checkbox"/> Intonaco <input type="checkbox"/> Tinteggiature	

Valore architettonico	Tipo di interesse
<input type="radio"/> RILEVANTE <input type="radio"/> BUONO <input checked="" type="radio"/> MODESTO <input type="radio"/> NULLO	<input type="radio"/> STORICO <input type="radio"/> ARCHITETTONICO <input checked="" type="radio"/> TIPOLOGICO <input type="radio"/> AMBIENTALE / DI CONTESTO <input type="radio"/> NESSUNO-NEUTRO
Rilevanza paesistica	
<input type="radio"/> NEGATIVO, CONTRASTANTE <input checked="" type="radio"/> NEUTRO O SENZA RILIEVO	<input type="radio"/> CARATTERIZZ. DEL PAESAGGIO <input type="radio"/> COMPLEMENTARE DEL PAESAGGIO

Interventi ammessi come da N.T.A.	
<input type="checkbox"/> Interventi 1 livello <input type="checkbox"/> Interventi 2 livello <input type="checkbox"/> Interventi 3 livello <input checked="" type="checkbox"/> Interventi 4 livello	<input type="checkbox"/> Interventi 5 livello <input type="checkbox"/> Interventi 6 livello <input type="checkbox"/> Piano attuativo <input type="radio"/> Possibilità di coibentazione esterna tramite tecnica a cappotto

Note e prescrizioni aggiuntive:





SCHEDA DI ANALISI E PROGETTO DI TUTELA DEI NUCLEI DI ANTICA FORMAZIONE

Allegato al Piano delle Regole per il recupero, la tutela e la valorizzazione dei nuclei di antica formazione

Località:	Link: 10_39
Indirizzo: Via V. Veneto	Civico:
Nucleo: 10	Edificio: 39

Caratteristiche generali

 EDIFICIO PRINCIPALE
 EDIFICIO PERTINENZIALE

Proprietà

 PRIVATA
 PUBBLICA
 MISTA

Tipologia architettonica

 EDIFICIO A CORTE
 BLOCCO (isolato e non)
 EDIFICIO A SCHIERA/ IN LINEA
 VILLA
 PALAZZO SIGNORILE

Vincoli

 NESSUN VINCOLO
 VINCOLO MONUMENTALE
 VINCOLO PAESISTICO

Epoca storica

	A	B	C
FINO AL 1300	<input type="radio"/>	<input checked="" type="radio"/>	<input checked="" type="radio"/>
DAL 1300 AL 1500	<input type="radio"/>	<input checked="" type="radio"/>	<input checked="" type="radio"/>
DAL 1500 AL 1600	<input type="radio"/>	<input checked="" type="radio"/>	<input checked="" type="radio"/>
DAL 1600 AL 1700	<input type="radio"/>	<input checked="" type="radio"/>	<input checked="" type="radio"/>
DAL 1700 AL 1800	<input type="radio"/>	<input checked="" type="radio"/>	<input checked="" type="radio"/>
DAL 1810 AL 1854	<input type="radio"/>	<input checked="" type="radio"/>	<input checked="" type="radio"/>
DAL 1854 AL 1958	<input checked="" type="radio"/>	<input checked="" type="radio"/>	<input checked="" type="radio"/>
DAL 1958 AL 1970	<input type="radio"/>	<input checked="" type="radio"/>	<input checked="" type="radio"/>
DAL 1970 AL 2006	<input type="radio"/>	<input checked="" type="radio"/>	<input checked="" type="radio"/>
DOPO IL 2006	<input type="radio"/>	<input checked="" type="radio"/>	<input checked="" type="radio"/>

Aree scoperte

 CORTILE
 GIARDINO
 VERDE PRIVATO
 VERDE PUBBLICO
 PARCHEGGIO
 DEPOSITO
 INCOLTO
 NESSUNA

A = Di costruzione

B = Di ricostruzione

C = Di ristrutturazione totale con eventuali ampliamenti e/o addizioni

Destinazione d'uso prevalente

	Int.	P.T.	P.1°	P.2°	P.3°	P.4°	Altro
ACCESSORI RESIDENZA	<input checked="" type="radio"/>	<input type="radio"/>	<input type="radio"/>	<input checked="" type="radio"/>	<input checked="" type="radio"/>	<input checked="" type="radio"/>	<input checked="" type="radio"/>
RESIDENZA	<input checked="" type="radio"/>	<input checked="" type="radio"/>	<input checked="" type="radio"/>	<input checked="" type="radio"/>	<input checked="" type="radio"/>	<input checked="" type="radio"/>	<input checked="" type="radio"/>
ATTIVITA' COMMERCIALE	<input checked="" type="radio"/>	<input type="radio"/>	<input type="radio"/>	<input checked="" type="radio"/>	<input checked="" type="radio"/>	<input checked="" type="radio"/>	<input checked="" type="radio"/>
ATTIVITA' DIREZIONALE	<input checked="" type="radio"/>	<input type="radio"/>	<input type="radio"/>	<input checked="" type="radio"/>	<input checked="" type="radio"/>	<input checked="" type="radio"/>	<input checked="" type="radio"/>
STUDI PROFESSIONALI	<input checked="" type="radio"/>	<input type="radio"/>	<input type="radio"/>	<input checked="" type="radio"/>	<input checked="" type="radio"/>	<input checked="" type="radio"/>	<input checked="" type="radio"/>
ARTIGIANALE DI SERVIZIO	<input checked="" type="radio"/>	<input type="radio"/>	<input type="radio"/>	<input checked="" type="radio"/>	<input checked="" type="radio"/>	<input checked="" type="radio"/>	<input checked="" type="radio"/>
AUTORIMESSE	<input checked="" type="radio"/>	<input type="radio"/>	<input type="radio"/>	<input checked="" type="radio"/>	<input checked="" type="radio"/>	<input checked="" type="radio"/>	<input checked="" type="radio"/>
DEPOSITI	<input checked="" type="radio"/>	<input type="radio"/>	<input type="radio"/>	<input checked="" type="radio"/>	<input checked="" type="radio"/>	<input checked="" type="radio"/>	<input checked="" type="radio"/>
PUBBLICI ESERCIZI	<input checked="" type="radio"/>	<input type="radio"/>	<input type="radio"/>	<input checked="" type="radio"/>	<input checked="" type="radio"/>	<input checked="" type="radio"/>	<input checked="" type="radio"/>
SERVIZIO AGRICOLO	<input checked="" type="radio"/>	<input type="radio"/>	<input type="radio"/>	<input checked="" type="radio"/>	<input checked="" type="radio"/>	<input checked="" type="radio"/>	<input checked="" type="radio"/>
DESTINAZIONE PUBBLICA ISTRUZIONE	<input checked="" type="radio"/>	<input type="radio"/>	<input type="radio"/>	<input checked="" type="radio"/>	<input checked="" type="radio"/>	<input checked="" type="radio"/>	<input checked="" type="radio"/>
DESTINAZIONE PUBBL. CULTURA / SPETTACOLO	<input checked="" type="radio"/>	<input type="radio"/>	<input type="radio"/>	<input checked="" type="radio"/>	<input checked="" type="radio"/>	<input checked="" type="radio"/>	<input checked="" type="radio"/>
DESTINAZIONE PUBBLICA UFFICI PUBBLICI	<input checked="" type="radio"/>	<input type="radio"/>	<input type="radio"/>	<input checked="" type="radio"/>	<input checked="" type="radio"/>	<input checked="" type="radio"/>	<input checked="" type="radio"/>
DESTINAZIONE PUBBLICA CULTO	<input checked="" type="radio"/>	<input type="radio"/>	<input type="radio"/>	<input checked="" type="radio"/>	<input checked="" type="radio"/>	<input checked="" type="radio"/>	<input checked="" type="radio"/>
DESTINAZIONE PUBBLICA SANITA'	<input checked="" type="radio"/>	<input type="radio"/>	<input type="radio"/>	<input checked="" type="radio"/>	<input checked="" type="radio"/>	<input checked="" type="radio"/>	<input checked="" type="radio"/>
DESTINAZIONE PUBBLICA ASSISTENZA	<input checked="" type="radio"/>	<input type="radio"/>	<input type="radio"/>	<input checked="" type="radio"/>	<input checked="" type="radio"/>	<input checked="" type="radio"/>	<input checked="" type="radio"/>
DESTINAZIONE PUBBLICA SICUREZZA	<input checked="" type="radio"/>	<input type="radio"/>	<input type="radio"/>	<input checked="" type="radio"/>	<input checked="" type="radio"/>	<input checked="" type="radio"/>	<input checked="" type="radio"/>
DESTINAZIONE PUBBLICA SPORT	<input checked="" type="radio"/>	<input type="radio"/>	<input type="radio"/>	<input checked="" type="radio"/>	<input checked="" type="radio"/>	<input checked="" type="radio"/>	<input checked="" type="radio"/>



SCHEDA DI ANALISI E PROGETTO DI TUTELA DEI NUCLEI DI ANTICA FORMAZIONE

Allegato al Piano delle Regole per il recupero, la tutela e la valorizzazione dei nuclei di antica formazione

Località:	Link: 10_39
Indirizzo: Via V. Veneto	Civico:
Nucleo: 10	Edificio: 39

Dotazione di parcheggi:

Stato di conservazione Coerenza e integrità tipologica <input checked="" type="radio"/> INTEGRO <input type="radio"/> RIPRISTINATO <input type="radio"/> TRASFORMATO <input type="radio"/> AMPLIATO <input type="radio"/> RECENTE Compositivo/Architett. <input checked="" type="radio"/> INTEGRO <input type="radio"/> POCO ALTERATO <input type="radio"/> ALTERATO <input type="radio"/> MOLTO ALTERATO <input type="radio"/> RECENTE	Valore architettonico <input type="radio"/> RILEVANTE <input checked="" type="radio"/> BUONO <input type="radio"/> MODESTO <input type="radio"/> NULLO	Tipo di interesse <input type="radio"/> STORICO <input type="radio"/> ARCHITETTONICO <input checked="" type="radio"/> TIPOLOGICO <input type="radio"/> AMBIENTALE / DI CONTESTO <input type="radio"/> NESSUNO-NEUTRO
Stato di dissesto <input checked="" type="radio"/> NUMEROSI DANNI <input type="radio"/> POCHI DANNI <input type="radio"/> DANNI NON PRESENTI	Rilevanza paesistica <input type="radio"/> NEGATIVO, CONTRASTANTE <input type="radio"/> NEUTRO O SENZA RILIEVO <input type="radio"/> CARATTERIZZ. DEL PAESAGGIO <input checked="" type="radio"/> COMPLEMENTARE DEL PAESAGGIO	
Elementi architettonici significativi <input type="checkbox"/> Archi-Volte <input checked="" type="checkbox"/> Murature <input type="checkbox"/> Colonne <input type="checkbox"/> Logge <input type="checkbox"/> Portici <input type="checkbox"/> Poggioli <input type="checkbox"/> Portali <input type="checkbox"/> Infissi <input type="checkbox"/> Davanzali <input type="checkbox"/> Contorni-Stipiti <input type="checkbox"/> Zoccolatura <input type="checkbox"/> Parapetti <input type="checkbox"/> Cortili antichi <input type="checkbox"/> Gronde <input type="checkbox"/> Inferriate <input type="checkbox"/> Coperture <input type="checkbox"/> Abbaini <input type="checkbox"/> Affreschi <input type="checkbox"/> Decorazioni Pittoriche <input type="checkbox"/> Decorazioni <input type="checkbox"/> Intonaco <input type="checkbox"/> Tinteggiature	Interventi ammessi come da N.T.A. <input type="checkbox"/> Interventi 1 livello <input type="checkbox"/> Interventi 2 livello <input checked="" type="checkbox"/> Interventi 3 livello <input type="checkbox"/> Interventi 4 livello <input type="checkbox"/> Interventi 5 livello <input type="checkbox"/> Interventi 6 livello <input type="checkbox"/> Piano attuativo <input checked="" type="radio"/> Possibilità di coibentazione esterna tramite tecnica a cappotto	

Note e prescrizioni aggiuntive:
In caso di intervento si prescrive la rimozione della copertura che sovrasta il cortile su cui si affaccia l'edificio, con eventuale sostituzione della stessa con materiali consoni al Nucleo di Antica Formazione.
L'eventuale coibentazione esterna non dovrà alterare o coprire gli elementi architettonici significativi.





SCHEDA DI ANALISI E PROGETTO DI TUTELA DEI NUCLEI DI ANTICA FORMAZIONE

Allegato al Piano delle Regole per il recupero, la tutela e la valorizzazione dei nuclei di antica formazione

Località:		Link:	10_40
Indirizzo:	Via V. Veneto	Civico:	
Nucleo:	10	Edificio:	40

Dotazione di parcheggi:

Stato di conservazione Coerenza e integrità tipologica <input type="radio"/> INTEGRO <input type="radio"/> RIPRISTINATO <input checked="" type="radio"/> TRASFORMATO <input type="radio"/> AMPLIATO <input type="radio"/> RECENTE Compositivo/Architett. <input type="radio"/> INTEGRO <input type="radio"/> POCO ALTERATO <input type="radio"/> ALTERATO <input checked="" type="radio"/> MOLTO ALTERATO <input type="radio"/> RECENTE	Valore architettonico <input type="radio"/> RILEVANTE <input type="radio"/> BUONO <input type="radio"/> MODESTO <input checked="" type="radio"/> NULLO	Tipo di interesse <input type="radio"/> STORICO <input type="radio"/> ARCHITETTONICO <input type="radio"/> TIPOLOGICO <input type="radio"/> AMBIENTALE / DI CONTESTO <input checked="" type="radio"/> NESSUNO-NEUTRO
Stato di dissesto <input type="radio"/> NUMEROSI DANNI <input checked="" type="radio"/> POCHI DANNI <input type="radio"/> DANNI NON PRESENTI	Rilevanza paesistica <input checked="" type="radio"/> NEGATIVO, CONTRASTANTE <input type="radio"/> NEUTRO O SENZA RILIEVO <input type="radio"/> CARATTERIZZ. DEL PAESAGGIO <input type="radio"/> COMPLEMENTARE DEL PAESAGGIO	
Elementi architettonici significativi <input type="checkbox"/> Archi-Volte <input type="checkbox"/> Murature <input type="checkbox"/> Colonne <input type="checkbox"/> Logge <input type="checkbox"/> Portici <input type="checkbox"/> Poggioli <input type="checkbox"/> Portali <input type="checkbox"/> Infissi <input type="checkbox"/> Davanzali <input type="checkbox"/> Contorni-Stipiti <input type="checkbox"/> Zoccolatura <input type="checkbox"/> Parapetti <input type="checkbox"/> Cortili antichi <input type="checkbox"/> Gronde <input type="checkbox"/> Inferriate <input type="checkbox"/> Coperture <input type="checkbox"/> Abbaini <input type="checkbox"/> Affreschi <input type="checkbox"/> Decorazioni Pittoriche <input type="checkbox"/> Decorazioni <input type="checkbox"/> Intonaco <input type="checkbox"/> Tinteggiature	Interventi ammessi come da N.T.A. <input type="checkbox"/> Interventi 1 livello <input type="checkbox"/> Interventi 2 livello <input type="checkbox"/> Interventi 3 livello <input checked="" type="checkbox"/> Interventi 4 livello <input type="checkbox"/> Interventi 5 livello <input type="checkbox"/> Interventi 6 livello <input type="checkbox"/> Piano attuativo <input checked="" type="radio"/> Possibilità di coibentazione esterna tramite tecnica a cappotto	

Note e prescrizioni aggiuntive:
In caso di intervento si prescrive la rimozione della copertura che sovrasta il cortile su cui si affaccia l'edificio, con eventuale sostituzione della stessa con materiali consoni al Nucleo di Antica Formazione. Inoltre si prescrive la ricomposizione delle aperture con rapporti dimensionali L/H secondo le esistenti storiche. L'eventuale coibentazione esterna non dovrà alterare o coprire gli elementi architettonici significativi.





SCHEDA DI ANALISI E PROGETTO DI TUTELA DEI NUCLEI DI ANTICA FORMAZIONE

Allegato al Piano delle Regole per il recupero, la tutela e la valorizzazione dei nuclei di antica formazione

Località:	Link: 10_41
Indirizzo: Via V. Veneto	Civico:
Nucleo: 10	Edificio: 41

Caratteristiche generali

 EDIFICIO PRINCIPALE
 EDIFICIO PERTINENZIALE

Proprietà

 PRIVATA
 PUBBLICA
 MISTA

Tipologia architettonica

 EDIFICIO A CORTE
 BLOCCO (isolato e non)
 EDIFICIO A SCHIERA/ IN LINEA
 VILLA
 PALAZZO SIGNORILE

Vincoli

 NESSUN VINCOLO
 VINCOLO MONUMENTALE
 VINCOLO PAESISTICO

Epoca storica

	A	B	C
FINO AL 1300	<input type="radio"/>	<input checked="" type="radio"/>	<input type="radio"/>
DAL 1300 AL 1500	<input type="radio"/>	<input checked="" type="radio"/>	<input type="radio"/>
DAL 1500 AL 1600	<input type="radio"/>	<input checked="" type="radio"/>	<input type="radio"/>
DAL 1600 AL 1700	<input type="radio"/>	<input checked="" type="radio"/>	<input type="radio"/>
DAL 1700 AL 1800	<input type="radio"/>	<input checked="" type="radio"/>	<input type="radio"/>
DAL 1810 AL 1854	<input checked="" type="radio"/>	<input checked="" type="radio"/>	<input type="radio"/>
DAL 1854 AL 1958	<input type="radio"/>	<input checked="" type="radio"/>	<input type="radio"/>
DAL 1958 AL 1970	<input type="radio"/>	<input checked="" type="radio"/>	<input checked="" type="radio"/>
DAL 1970 AL 2006	<input type="radio"/>	<input checked="" type="radio"/>	<input type="radio"/>
DOPO IL 2006	<input type="radio"/>	<input checked="" type="radio"/>	<input type="radio"/>

Aree scoperte

 CORTILE
 GIARDINO
 VERDE PRIVATO
 VERDE PUBBLICO
 PARCHEGGIO
 DEPOSITO
 INCOLTO
 NESSUNA

A = Di costruzione

B = Di ricostruzione

C = Di ristrutturazione totale con eventuali ampliamenti e/o addizioni

Destinazione d'uso prevalente

	Int.	P.T.	P.1°	P.2°	P.3°	P.4°	Altro
ACCESSORI RESIDENZA	<input checked="" type="radio"/>	<input type="radio"/>	<input type="radio"/>	<input checked="" type="radio"/>	<input checked="" type="radio"/>	<input checked="" type="radio"/>	<input checked="" type="radio"/>
RESIDENZA	<input checked="" type="radio"/>	<input checked="" type="radio"/>	<input type="radio"/>	<input checked="" type="radio"/>	<input checked="" type="radio"/>	<input checked="" type="radio"/>	<input checked="" type="radio"/>
ATTIVITA' COMMERCIALE	<input checked="" type="radio"/>	<input type="radio"/>	<input type="radio"/>	<input checked="" type="radio"/>	<input checked="" type="radio"/>	<input checked="" type="radio"/>	<input checked="" type="radio"/>
ATTIVITA' DIREZIONALE	<input checked="" type="radio"/>	<input type="radio"/>	<input type="radio"/>	<input checked="" type="radio"/>	<input checked="" type="radio"/>	<input checked="" type="radio"/>	<input checked="" type="radio"/>
STUDI PROFESSIONALI	<input checked="" type="radio"/>	<input type="radio"/>	<input type="radio"/>	<input checked="" type="radio"/>	<input checked="" type="radio"/>	<input checked="" type="radio"/>	<input checked="" type="radio"/>
ARTIGIANALE DI SERVIZIO	<input checked="" type="radio"/>	<input type="radio"/>	<input type="radio"/>	<input checked="" type="radio"/>	<input checked="" type="radio"/>	<input checked="" type="radio"/>	<input checked="" type="radio"/>
AUTORIMESSE	<input checked="" type="radio"/>	<input type="radio"/>	<input type="radio"/>	<input checked="" type="radio"/>	<input checked="" type="radio"/>	<input checked="" type="radio"/>	<input checked="" type="radio"/>
DEPOSITI	<input checked="" type="radio"/>	<input type="radio"/>	<input checked="" type="radio"/>	<input checked="" type="radio"/>	<input checked="" type="radio"/>	<input checked="" type="radio"/>	<input checked="" type="radio"/>
PUBBLICI ESERCIZI	<input checked="" type="radio"/>	<input type="radio"/>	<input type="radio"/>	<input checked="" type="radio"/>	<input checked="" type="radio"/>	<input checked="" type="radio"/>	<input checked="" type="radio"/>
SERVIZIO AGRICOLO	<input checked="" type="radio"/>	<input type="radio"/>	<input type="radio"/>	<input checked="" type="radio"/>	<input checked="" type="radio"/>	<input checked="" type="radio"/>	<input checked="" type="radio"/>
DESTINAZIONE PUBBLICA ISTRUZIONE	<input checked="" type="radio"/>	<input type="radio"/>	<input type="radio"/>	<input checked="" type="radio"/>	<input checked="" type="radio"/>	<input checked="" type="radio"/>	<input checked="" type="radio"/>
DESTINAZIONE PUBBL. CULTURA / SPETTACOLO	<input checked="" type="radio"/>	<input type="radio"/>	<input type="radio"/>	<input checked="" type="radio"/>	<input checked="" type="radio"/>	<input checked="" type="radio"/>	<input checked="" type="radio"/>
DESTINAZIONE PUBBLICA UFFICI PUBBLICI	<input checked="" type="radio"/>	<input type="radio"/>	<input type="radio"/>	<input checked="" type="radio"/>	<input checked="" type="radio"/>	<input checked="" type="radio"/>	<input checked="" type="radio"/>
DESTINAZIONE PUBBLICA CULTO	<input checked="" type="radio"/>	<input type="radio"/>	<input type="radio"/>	<input checked="" type="radio"/>	<input checked="" type="radio"/>	<input checked="" type="radio"/>	<input checked="" type="radio"/>
DESTINAZIONE PUBBLICA SANITA'	<input checked="" type="radio"/>	<input type="radio"/>	<input type="radio"/>	<input checked="" type="radio"/>	<input checked="" type="radio"/>	<input checked="" type="radio"/>	<input checked="" type="radio"/>
DESTINAZIONE PUBBLICA ASSISTENZA	<input checked="" type="radio"/>	<input type="radio"/>	<input type="radio"/>	<input checked="" type="radio"/>	<input checked="" type="radio"/>	<input checked="" type="radio"/>	<input checked="" type="radio"/>
DESTINAZIONE PUBBLICA SICUREZZA	<input checked="" type="radio"/>	<input type="radio"/>	<input type="radio"/>	<input checked="" type="radio"/>	<input checked="" type="radio"/>	<input checked="" type="radio"/>	<input checked="" type="radio"/>
DESTINAZIONE PUBBLICA SPORT	<input checked="" type="radio"/>	<input type="radio"/>	<input type="radio"/>	<input checked="" type="radio"/>	<input checked="" type="radio"/>	<input checked="" type="radio"/>	<input checked="" type="radio"/>



SCHEDA DI ANALISI E PROGETTO DI TUTELA DEI NUCLEI DI ANTICA FORMAZIONE

Allegato al Piano delle Regole per il recupero, la tutela e la valorizzazione dei nuclei di antica formazione

Località:	Link: 10_41
Indirizzo: Via V. Veneto	Civico:
Nucleo: 10 Edificio: 41	

Dotazione di parcheggi:

Stato di conservazione	
Coerenza e integrità tipologica	Compositivo/Architett.
<input type="radio"/> INTEGRO	<input type="radio"/> INTEGRO
<input type="radio"/> RIPRISTINATO	<input type="radio"/> POCO ALTERATO
<input checked="" type="radio"/> TRASFORMATO	<input checked="" type="radio"/> ALTERATO
<input type="radio"/> AMPLIATO	<input type="radio"/> MOLTO ALTERATO
<input type="radio"/> RECENTE	<input type="radio"/> RECENTE

Stato di dissesto	
<input type="radio"/> NUMEROSI DANNI	<input checked="" type="radio"/> DANNI NON PRESENTI
<input type="radio"/> POCHI DANNI	

Elementi architettonici significativi		
<input type="checkbox"/> Archi-Volte	<input type="checkbox"/> Davanzali	<input type="checkbox"/> Abbaini
<input type="checkbox"/> Murature	<input type="checkbox"/> Contorni-Stipiti	<input type="checkbox"/> Affreschi
<input type="checkbox"/> Colonne	<input type="checkbox"/> Zoccolatura	<input type="checkbox"/> Decorazioni Pittoriche
<input type="checkbox"/> Logge	<input type="checkbox"/> Parapetti	<input type="checkbox"/> Decorazioni
<input type="checkbox"/> Portici	<input type="checkbox"/> Cortili antichi	<input type="checkbox"/> Intonaco
<input type="checkbox"/> Poggioli	<input type="checkbox"/> Gronde	<input type="checkbox"/> Tinteggiature
<input type="checkbox"/> Portali	<input type="checkbox"/> Inferriate	
<input type="checkbox"/> Infissi	<input type="checkbox"/> Coperture	

Valore architettonico	Tipo di interesse
<input type="radio"/> RILEVANTE	<input type="radio"/> STORICO
<input type="radio"/> BUONO	<input type="radio"/> ARCHITETTONICO
<input checked="" type="radio"/> MODESTO	<input checked="" type="radio"/> TIPOLOGICO
<input type="radio"/> NULLO	<input type="radio"/> AMBIENTALE / DI CONTESTO
	<input type="radio"/> NESSUNO-NEUTRO

Rilevanza paesistica	
<input type="radio"/> NEGATIVO, CONTRASTANTE	<input type="radio"/> CARATTERIZZ. DEL PAESAGGIO
<input checked="" type="radio"/> NEUTRO O SENZA RILIEVO	<input type="radio"/> COMPLEMENTARE DEL PAESAGGIO

Interventi ammessi come da N.T.A.	
<input type="checkbox"/> Interventi 1 livello	<input type="checkbox"/> Interventi 5 livello
<input type="checkbox"/> Interventi 2 livello	<input type="checkbox"/> Interventi 6 livello
<input type="checkbox"/> Interventi 3 livello	<input type="checkbox"/> Piano attuativo
<input checked="" type="checkbox"/> Interventi 4 livello	<input type="checkbox"/> Possibilità di coibentazione esterna tramite tecnica a cappotto

Note e prescrizioni aggiuntive:





SCHEDA DI ANALISI E PROGETTO DI TUTELA DEI NUCLEI DI ANTICA FORMAZIONE

Allegato al Piano delle Regole per il recupero, la tutela e la valorizzazione dei nuclei di antica formazione

Località:	Link: 10_42
Indirizzo: Via V. Veneto	Civico:
Nucleo: 10 Edificio: 42	

Dotazione di parcheggi:

Stato di conservazione	
Coerenza e integrità tipologica	Compositivo/Architett.
<input type="radio"/> INTEGRO <input type="radio"/> RIPRISTINATO <input type="radio"/> TRASFORMATO <input type="radio"/> AMPLIATO <input checked="" type="radio"/> RECENTE	<input type="radio"/> INTEGRO <input type="radio"/> POCO ALTERATO <input type="radio"/> ALTERATO <input type="radio"/> MOLTO ALTERATO <input checked="" type="radio"/> RECENTE
Stato di dissesto	
<input type="radio"/> NUMEROSI DANNI <input type="radio"/> POCHI DANNI	<input checked="" type="radio"/> DANNI NON PRESENTI
Elementi architettonici significativi	
<input type="checkbox"/> Archi-Volte <input type="checkbox"/> Murature <input type="checkbox"/> Colonne <input type="checkbox"/> Logge <input type="checkbox"/> Portici <input type="checkbox"/> Poggioli <input type="checkbox"/> Portali <input type="checkbox"/> Infissi	<input type="checkbox"/> Davanzali <input type="checkbox"/> Contorni-Stipiti <input type="checkbox"/> Zoccolatura <input type="checkbox"/> Parapetti <input type="checkbox"/> Cortili antichi <input type="checkbox"/> Gronde <input type="checkbox"/> Inferriate <input type="checkbox"/> Coperture
<input type="checkbox"/> Abbaini <input type="checkbox"/> Affreschi <input type="checkbox"/> Decorazioni Pittoriche <input type="checkbox"/> Decorazioni <input type="checkbox"/> Intonaco <input type="checkbox"/> Tinteggiature	

Valore architettonico	Tipo di interesse
<input type="radio"/> RILEVANTE <input type="radio"/> BUONO <input type="radio"/> MODESTO <input checked="" type="radio"/> NULLO	<input type="radio"/> STORICO <input type="radio"/> ARCHITETTONICO <input type="radio"/> TIPOLOGICO <input type="radio"/> AMBIENTALE / DI CONTESTO <input checked="" type="radio"/> NESSUNO-NEUTRO
Rilevanza paesistica	
<input checked="" type="radio"/> NEGATIVO, CONTRASTANTE <input type="radio"/> NEUTRO O SENZA RILIEVO	<input type="radio"/> CARATTERIZZ. DEL PAESAGGIO <input type="radio"/> COMPLEMENTARE DEL PAESAGGIO

Interventi ammessi come da N.T.A.	
<input type="checkbox"/> Interventi 1 livello <input type="checkbox"/> Interventi 2 livello <input type="checkbox"/> Interventi 3 livello <input checked="" type="checkbox"/> Interventi 4 livello	<input type="checkbox"/> Interventi 5 livello <input type="checkbox"/> Interventi 6 livello <input type="checkbox"/> Piano attuativo <input checked="" type="radio"/> Possibilità di coibentazione esterna tramite tecnica a cappotto

Note e prescrizioni aggiuntive:





SCHEDA DI ANALISI E PROGETTO DI TUTELA DEI NUCLEI DI ANTICA FORMAZIONE

Allegato al Piano delle Regole per il recupero, la tutela e la valorizzazione dei nuclei di antica formazione

Località:	Link: 10_43
Indirizzo: Via Cavour	Civico:
Nucleo: 10	Edificio: 43

Caratteristiche generali

 EDIFICIO PRINCIPALE
 EDIFICIO PERTINENZIALE

Proprietà

 PRIVATA
 PUBBLICA
 MISTA

Tipologia architettonica

 EDIFICIO A CORTE
 BLOCCO (isolato e non)
 EDIFICIO A SCHIERA/ IN LINEA
 VILLA
 PALAZZO SIGNORILE

Vincoli

 NESSUN VINCOLO
 VINCOLO MONUMENTALE
 VINCOLO PAESISTICO

Epoca storica

	A	B	C
FINO AL 1300	<input type="radio"/>	<input checked="" type="radio"/>	<input type="radio"/>
DAL 1300 AL 1500	<input type="radio"/>	<input checked="" type="radio"/>	<input type="radio"/>
DAL 1500 AL 1600	<input type="radio"/>	<input checked="" type="radio"/>	<input type="radio"/>
DAL 1600 AL 1700	<input type="radio"/>	<input checked="" type="radio"/>	<input type="radio"/>
DAL 1700 AL 1800	<input type="radio"/>	<input checked="" type="radio"/>	<input type="radio"/>
DAL 1810 AL 1854	<input checked="" type="radio"/>	<input checked="" type="radio"/>	<input type="radio"/>
DAL 1854 AL 1958	<input type="radio"/>	<input checked="" type="radio"/>	<input type="radio"/>
DAL 1958 AL 1970	<input type="radio"/>	<input checked="" type="radio"/>	<input type="radio"/>
DAL 1970 AL 2006	<input type="radio"/>	<input checked="" type="radio"/>	<input type="radio"/>
DOPO IL 2006	<input type="radio"/>	<input checked="" type="radio"/>	<input checked="" type="radio"/>

Aree scoperte

 CORTILE
 GIARDINO
 VERDE PRIVATO
 VERDE PUBBLICO
 PARCHEGGIO
 DEPOSITO
 INCOLTO
 NESSUNA

A = Di costruzione

B = Di ricostruzione

C = Di ristrutturazione totale con eventuali ampliamenti e/o addizioni

Destinazione d'uso prevalente

	Int.	P.T.	P.1°	P.2°	P.3°	P.4°	Altro
ACCESSORI RESIDENZA	<input checked="" type="radio"/>	<input type="radio"/>	<input type="radio"/>	<input checked="" type="radio"/>	<input checked="" type="radio"/>	<input checked="" type="radio"/>	<input checked="" type="radio"/>
RESIDENZA	<input checked="" type="radio"/>	<input checked="" type="radio"/>	<input checked="" type="radio"/>	<input checked="" type="radio"/>	<input checked="" type="radio"/>	<input checked="" type="radio"/>	<input checked="" type="radio"/>
ATTIVITA' COMMERCIALE	<input checked="" type="radio"/>	<input type="radio"/>	<input type="radio"/>	<input checked="" type="radio"/>	<input checked="" type="radio"/>	<input checked="" type="radio"/>	<input checked="" type="radio"/>
ATTIVITA' DIREZIONALE	<input checked="" type="radio"/>	<input type="radio"/>	<input type="radio"/>	<input checked="" type="radio"/>	<input checked="" type="radio"/>	<input checked="" type="radio"/>	<input checked="" type="radio"/>
STUDI PROFESSIONALI	<input checked="" type="radio"/>	<input type="radio"/>	<input type="radio"/>	<input checked="" type="radio"/>	<input checked="" type="radio"/>	<input checked="" type="radio"/>	<input checked="" type="radio"/>
ARTIGIANALE DI SERVIZIO	<input checked="" type="radio"/>	<input type="radio"/>	<input type="radio"/>	<input checked="" type="radio"/>	<input checked="" type="radio"/>	<input checked="" type="radio"/>	<input checked="" type="radio"/>
AUTORIMESSE	<input checked="" type="radio"/>	<input type="radio"/>	<input type="radio"/>	<input checked="" type="radio"/>	<input checked="" type="radio"/>	<input checked="" type="radio"/>	<input checked="" type="radio"/>
DEPOSITI	<input checked="" type="radio"/>	<input type="radio"/>	<input type="radio"/>	<input checked="" type="radio"/>	<input checked="" type="radio"/>	<input checked="" type="radio"/>	<input checked="" type="radio"/>
PUBBLICI ESERCIZI	<input checked="" type="radio"/>	<input type="radio"/>	<input type="radio"/>	<input checked="" type="radio"/>	<input checked="" type="radio"/>	<input checked="" type="radio"/>	<input checked="" type="radio"/>
SERVIZIO AGRICOLO	<input checked="" type="radio"/>	<input type="radio"/>	<input type="radio"/>	<input checked="" type="radio"/>	<input checked="" type="radio"/>	<input checked="" type="radio"/>	<input checked="" type="radio"/>
DESTINAZIONE PUBBLICA ISTRUZIONE	<input checked="" type="radio"/>	<input type="radio"/>	<input type="radio"/>	<input checked="" type="radio"/>	<input checked="" type="radio"/>	<input checked="" type="radio"/>	<input checked="" type="radio"/>
DESTINAZIONE PUBBL. CULTURA / SPETTACOLO	<input checked="" type="radio"/>	<input type="radio"/>	<input type="radio"/>	<input checked="" type="radio"/>	<input checked="" type="radio"/>	<input checked="" type="radio"/>	<input checked="" type="radio"/>
DESTINAZIONE PUBBLICA UFFICI PUBBLICI	<input checked="" type="radio"/>	<input type="radio"/>	<input type="radio"/>	<input checked="" type="radio"/>	<input checked="" type="radio"/>	<input checked="" type="radio"/>	<input checked="" type="radio"/>
DESTINAZIONE PUBBLICA CULTO	<input checked="" type="radio"/>	<input type="radio"/>	<input type="radio"/>	<input checked="" type="radio"/>	<input checked="" type="radio"/>	<input checked="" type="radio"/>	<input checked="" type="radio"/>
DESTINAZIONE PUBBLICA SANITA'	<input checked="" type="radio"/>	<input type="radio"/>	<input type="radio"/>	<input checked="" type="radio"/>	<input checked="" type="radio"/>	<input checked="" type="radio"/>	<input checked="" type="radio"/>
DESTINAZIONE PUBBLICA ASSISTENZA	<input checked="" type="radio"/>	<input type="radio"/>	<input type="radio"/>	<input checked="" type="radio"/>	<input checked="" type="radio"/>	<input checked="" type="radio"/>	<input checked="" type="radio"/>
DESTINAZIONE PUBBLICA SICUREZZA	<input checked="" type="radio"/>	<input type="radio"/>	<input type="radio"/>	<input checked="" type="radio"/>	<input checked="" type="radio"/>	<input checked="" type="radio"/>	<input checked="" type="radio"/>
DESTINAZIONE PUBBLICA SPORT	<input checked="" type="radio"/>	<input type="radio"/>	<input type="radio"/>	<input checked="" type="radio"/>	<input checked="" type="radio"/>	<input checked="" type="radio"/>	<input checked="" type="radio"/>



SCHEDA DI ANALISI E PROGETTO DI TUTELA DEI NUCLEI DI ANTICA FORMAZIONE

Allegato al Piano delle Regole per il recupero, la tutela e la valorizzazione dei nuclei di antica formazione

Località:	Link: 10_43
Indirizzo: Via Cavour	Civico:
Nucleo: 10 Edificio: 43	

Dotazione di parcheggi:

Stato di conservazione	
Coerenza e integrità tipologica	Compositivo/Architett.
<input checked="" type="radio"/> INTEGRO <input type="radio"/> RIPRISTINATO <input type="radio"/> TRASFORMATO <input type="radio"/> AMPLIATO <input type="radio"/> RECENTE	<input type="radio"/> INTEGRO <input type="radio"/> POCO ALTERATO <input checked="" type="radio"/> ALTERATO <input type="radio"/> MOLTO ALTERATO <input type="radio"/> RECENTE
Stato di dissesto	
<input type="radio"/> NUMEROSI DANNI <input type="radio"/> POCHI DANNI	<input checked="" type="radio"/> DANNI NON PRESENTI
Elementi architettonici significativi	
<input type="checkbox"/> Archi-Volte <input type="checkbox"/> Murature <input type="checkbox"/> Colonne <input type="checkbox"/> Logge <input type="checkbox"/> Portici <input type="checkbox"/> Poggioli <input type="checkbox"/> Portali <input type="checkbox"/> Infissi	<input type="checkbox"/> Davanzali <input type="checkbox"/> Contorni-Stipiti <input type="checkbox"/> Zoccolatura <input type="checkbox"/> Parapetti <input type="checkbox"/> Cortili antichi <input type="checkbox"/> Gronde <input type="checkbox"/> Inferriate <input type="checkbox"/> Coperture
<input type="checkbox"/> Abbaini <input type="checkbox"/> Affreschi <input type="checkbox"/> Decorazioni Pittoriche <input type="checkbox"/> Decorazioni <input type="checkbox"/> Intonaco <input type="checkbox"/> Tinteggiature	

Valore architettonico	Tipo di interesse
<input type="radio"/> RILEVANTE <input type="radio"/> BUONO <input checked="" type="radio"/> MODESTO <input type="radio"/> NULLO	<input type="radio"/> STORICO <input type="radio"/> ARCHITETTONICO <input type="radio"/> TIPOLOGICO <input type="radio"/> AMBIENTALE / DI CONTESTO <input checked="" type="radio"/> NESSUNO-NEUTRO
Rilevanza paesistica	
<input type="radio"/> NEGATIVO, CONTRASTANTE <input type="radio"/> NEUTRO O SENZA RILIEVO	<input type="radio"/> CARATTERIZZ. DEL PAESAGGIO <input checked="" type="radio"/> COMPLEMENTARE DEL PAESAGGIO

Interventi ammessi come da N.T.A.	
<input type="checkbox"/> Interventi 1 livello <input type="checkbox"/> Interventi 2 livello <input type="checkbox"/> Interventi 3 livello <input checked="" type="checkbox"/> Interventi 4 livello	<input type="checkbox"/> Interventi 5 livello <input type="checkbox"/> Interventi 6 livello <input type="checkbox"/> Piano attuativo <input type="radio"/> Possibilità di coibentazione esterna tramite tecnica a cappotto

Note e prescrizioni aggiuntive:





SCHEDA DI ANALISI E PROGETTO DI TUTELA DEI NUCLEI DI ANTICA FORMAZIONE

Allegato al Piano delle Regole per il recupero, la tutela e la valorizzazione dei nuclei di antica formazione

Località:		Link:	10_44
Indirizzo:	Via Cavour	Civico:	
Nucleo:	10	Edificio:	44

Dotazione di parcheggi:

Stato di conservazione	
Coerenza e integrità tipologica	Compositivo/Architett.
<input checked="" type="radio"/> INTEGRO	<input type="radio"/> INTEGRO
<input type="radio"/> RIPRISTINATO	<input type="radio"/> POCO ALTERATO
<input type="radio"/> TRASFORMATO	<input type="radio"/> ALTERATO
<input type="radio"/> AMPLIATO	<input checked="" type="radio"/> MOLTO ALTERATO
<input type="radio"/> RECENTE	<input type="radio"/> RECENTE

Stato di dissesto	
<input type="radio"/> NUMEROSI DANNI	<input checked="" type="radio"/> DANNI NON PRESENTI
<input type="radio"/> POCHI DANNI	

Elementi architettonici significativi		
<input type="checkbox"/> Archi-Volte	<input type="checkbox"/> Davanzali	<input type="checkbox"/> Abbaini
<input type="checkbox"/> Murature	<input type="checkbox"/> Contorni-Stipiti	<input type="checkbox"/> Affreschi
<input type="checkbox"/> Colonne	<input type="checkbox"/> Zoccolatura	<input type="checkbox"/> Decorazioni Pittoriche
<input type="checkbox"/> Logge	<input type="checkbox"/> Parapetti	<input type="checkbox"/> Decorazioni
<input type="checkbox"/> Portici	<input type="checkbox"/> Cortili antichi	<input type="checkbox"/> Intonaco
<input type="checkbox"/> Poggioli	<input type="checkbox"/> Gronde	<input type="checkbox"/> Tinteggiature
<input type="checkbox"/> Portali	<input type="checkbox"/> Inferriate	
<input type="checkbox"/> Infissi	<input type="checkbox"/> Coperture	

Valore architettonico	Tipo di interesse
<input type="radio"/> RILEVANTE	<input type="radio"/> STORICO
<input type="radio"/> BUONO	<input type="radio"/> ARCHITETTONICO
<input type="radio"/> MODESTO	<input type="radio"/> TIPOLOGICO
<input checked="" type="radio"/> NULLO	<input type="radio"/> AMBIENTALE / DI CONTESTO
	<input checked="" type="radio"/> NESSUNO-NEUTRO

Rilevanza paesistica	
<input checked="" type="radio"/> NEGATIVO, CONTRASTANTE	<input type="radio"/> CARATTERIZZ. DEL PAESAGGIO
<input type="radio"/> NEUTRO O SENZA RILIEVO	<input type="radio"/> COMPLEMENTARE DEL PAESAGGIO

Interventi ammessi come da N.T.A.	
<input type="checkbox"/> Interventi 1 livello	<input type="checkbox"/> Interventi 5 livello
<input type="checkbox"/> Interventi 2 livello	<input type="checkbox"/> Interventi 6 livello
<input type="checkbox"/> Interventi 3 livello	<input type="checkbox"/> Piano attuativo
<input checked="" type="checkbox"/> Interventi 4 livello	<input checked="" type="radio"/> Possibilità di coibentazione esterna tramite tecnica a cappotto

Note e prescrizioni aggiuntive:





SCHEDA DI ANALISI E PROGETTO DI TUTELA DEI NUCLEI DI ANTICA FORMAZIONE

Allegato al Piano delle Regole per il recupero, la tutela e la valorizzazione dei nuclei di antica formazione

Località:	Link: 10_45
Indirizzo: Via Cavour	Civico:
Nucleo: 10	Edificio: 45

Caratteristiche generali

 EDIFICIO PRINCIPALE
 EDIFICIO PERTINENZIALE

Proprietà

 PRIVATA
 PUBBLICA
 MISTA

Tipologia architettonica

 EDIFICIO A CORTE
 BLOCCO (isolato e non)
 EDIFICIO A SCHIERA/ IN LINEA
 VILLA
 PALAZZO SIGNORILE

Vincoli

 NESSUN VINCOLO
 VINCOLO MONUMENTALE
 VINCOLO PAESISTICO

Epoca storica

	A	B	C
FINO AL 1300	<input type="radio"/>	<input checked="" type="radio"/>	<input type="radio"/>
DAL 1300 AL 1500	<input type="radio"/>	<input checked="" type="radio"/>	<input type="radio"/>
DAL 1500 AL 1600	<input type="radio"/>	<input checked="" type="radio"/>	<input type="radio"/>
DAL 1600 AL 1700	<input type="radio"/>	<input checked="" type="radio"/>	<input type="radio"/>
DAL 1700 AL 1800	<input type="radio"/>	<input checked="" type="radio"/>	<input type="radio"/>
DAL 1810 AL 1854	<input type="radio"/>	<input checked="" type="radio"/>	<input type="radio"/>
DAL 1854 AL 1958	<input checked="" type="radio"/>	<input checked="" type="radio"/>	<input type="radio"/>
DAL 1958 AL 1970	<input type="radio"/>	<input checked="" type="radio"/>	<input type="radio"/>
DAL 1970 AL 2006	<input type="radio"/>	<input checked="" type="radio"/>	<input type="radio"/>
DOPO IL 2006	<input type="radio"/>	<input checked="" type="radio"/>	<input checked="" type="radio"/>

Aree scoperte

 CORTILE
 GIARDINO
 VERDE PRIVATO
 VERDE PUBBLICO
 PARCHEGGIO
 DEPOSITO
 INCOLTO
 NESSUNA

A = Di costruzione

B = Di ricostruzione

C = Di ristrutturazione totale con eventuali ampliamenti e/o addizioni

Destinazione d'uso prevalente

	Int.	P.T.	P.1°	P.2°	P.3°	P.4°	Altro
ACCESSORI RESIDENZA	<input checked="" type="radio"/>	<input type="radio"/>	<input type="radio"/>	<input checked="" type="radio"/>	<input checked="" type="radio"/>	<input checked="" type="radio"/>	<input checked="" type="radio"/>
RESIDENZA	<input checked="" type="radio"/>	<input checked="" type="radio"/>	<input checked="" type="radio"/>	<input checked="" type="radio"/>	<input checked="" type="radio"/>	<input checked="" type="radio"/>	<input checked="" type="radio"/>
ATTIVITA' COMMERCIALE	<input checked="" type="radio"/>	<input type="radio"/>	<input type="radio"/>	<input checked="" type="radio"/>	<input checked="" type="radio"/>	<input checked="" type="radio"/>	<input checked="" type="radio"/>
ATTIVITA' DIREZIONALE	<input checked="" type="radio"/>	<input type="radio"/>	<input type="radio"/>	<input checked="" type="radio"/>	<input checked="" type="radio"/>	<input checked="" type="radio"/>	<input checked="" type="radio"/>
STUDI PROFESSIONALI	<input checked="" type="radio"/>	<input type="radio"/>	<input type="radio"/>	<input checked="" type="radio"/>	<input checked="" type="radio"/>	<input checked="" type="radio"/>	<input checked="" type="radio"/>
ARTIGIANALE DI SERVIZIO	<input checked="" type="radio"/>	<input type="radio"/>	<input type="radio"/>	<input checked="" type="radio"/>	<input checked="" type="radio"/>	<input checked="" type="radio"/>	<input checked="" type="radio"/>
AUTORIMESSE	<input checked="" type="radio"/>	<input type="radio"/>	<input type="radio"/>	<input checked="" type="radio"/>	<input checked="" type="radio"/>	<input checked="" type="radio"/>	<input checked="" type="radio"/>
DEPOSITI	<input checked="" type="radio"/>	<input type="radio"/>	<input type="radio"/>	<input checked="" type="radio"/>	<input checked="" type="radio"/>	<input checked="" type="radio"/>	<input checked="" type="radio"/>
PUBBLICI ESERCIZI	<input checked="" type="radio"/>	<input type="radio"/>	<input type="radio"/>	<input checked="" type="radio"/>	<input checked="" type="radio"/>	<input checked="" type="radio"/>	<input checked="" type="radio"/>
SERVIZIO AGRICOLO	<input checked="" type="radio"/>	<input type="radio"/>	<input type="radio"/>	<input checked="" type="radio"/>	<input checked="" type="radio"/>	<input checked="" type="radio"/>	<input checked="" type="radio"/>
DESTINAZIONE PUBBLICA ISTRUZIONE	<input checked="" type="radio"/>	<input type="radio"/>	<input type="radio"/>	<input checked="" type="radio"/>	<input checked="" type="radio"/>	<input checked="" type="radio"/>	<input checked="" type="radio"/>
DESTINAZIONE PUBBL. CULTURA / SPETTACOLO	<input checked="" type="radio"/>	<input type="radio"/>	<input type="radio"/>	<input checked="" type="radio"/>	<input checked="" type="radio"/>	<input checked="" type="radio"/>	<input checked="" type="radio"/>
DESTINAZIONE PUBBLICA UFFICI PUBBLICI	<input checked="" type="radio"/>	<input type="radio"/>	<input type="radio"/>	<input checked="" type="radio"/>	<input checked="" type="radio"/>	<input checked="" type="radio"/>	<input checked="" type="radio"/>
DESTINAZIONE PUBBLICA CULTO	<input checked="" type="radio"/>	<input type="radio"/>	<input type="radio"/>	<input checked="" type="radio"/>	<input checked="" type="radio"/>	<input checked="" type="radio"/>	<input checked="" type="radio"/>
DESTINAZIONE PUBBLICA SANITA'	<input checked="" type="radio"/>	<input type="radio"/>	<input type="radio"/>	<input checked="" type="radio"/>	<input checked="" type="radio"/>	<input checked="" type="radio"/>	<input checked="" type="radio"/>
DESTINAZIONE PUBBLICA ASSISTENZA	<input checked="" type="radio"/>	<input type="radio"/>	<input type="radio"/>	<input checked="" type="radio"/>	<input checked="" type="radio"/>	<input checked="" type="radio"/>	<input checked="" type="radio"/>
DESTINAZIONE PUBBLICA SICUREZZA	<input checked="" type="radio"/>	<input type="radio"/>	<input type="radio"/>	<input checked="" type="radio"/>	<input checked="" type="radio"/>	<input checked="" type="radio"/>	<input checked="" type="radio"/>
DESTINAZIONE PUBBLICA SPORT	<input checked="" type="radio"/>	<input type="radio"/>	<input type="radio"/>	<input checked="" type="radio"/>	<input checked="" type="radio"/>	<input checked="" type="radio"/>	<input checked="" type="radio"/>



SCHEDA DI ANALISI E PROGETTO DI TUTELA DEI NUCLEI DI ANTICA FORMAZIONE

Allegato al Piano delle Regole per il recupero, la tutela e la valorizzazione dei nuclei di antica formazione

Località:	Link: 10_45
Indirizzo: Via Cavour	Civico:
Nucleo: 10 Edificio: 45	

Dotazione di parcheggi:

Stato di conservazione	
Coerenza e integrità tipologica	Compositivo/Architett.
<input checked="" type="radio"/> INTEGRO	<input type="radio"/> INTEGRO
<input type="radio"/> RIPRISTINATO	<input type="radio"/> POCO ALTERATO
<input type="radio"/> TRASFORMATO	<input checked="" type="radio"/> ALTERATO
<input type="radio"/> AMPLIATO	<input type="radio"/> MOLTO ALTERATO
<input type="radio"/> RECENTE	<input type="radio"/> RECENTE

Stato di dissesto

<input type="radio"/> NUMEROSI DANNI	<input checked="" type="radio"/> DANNI NON PRESENTI
<input type="radio"/> POCHI DANNI	

Elementi architettonici significativi

<input type="checkbox"/> Archi-Volte	<input type="checkbox"/> Davanzali	<input type="checkbox"/> Abbaini
<input type="checkbox"/> Murature	<input type="checkbox"/> Contorni-Stipiti	<input type="checkbox"/> Affreschi
<input type="checkbox"/> Colonne	<input type="checkbox"/> Zoccolatura	<input type="checkbox"/> Decorazioni Pittoriche
<input type="checkbox"/> Logge	<input type="checkbox"/> Parapetti	<input type="checkbox"/> Decorazioni
<input type="checkbox"/> Portici	<input type="checkbox"/> Cortili antichi	<input type="checkbox"/> Intonaco
<input type="checkbox"/> Poggioli	<input type="checkbox"/> Gronde	<input type="checkbox"/> Tinteggiature
<input type="checkbox"/> Portali	<input type="checkbox"/> Inferriate	
<input type="checkbox"/> Infissi	<input type="checkbox"/> Coperture	

Valore architettonico	Tipo di interesse
<input type="radio"/> RILEVANTE	<input type="radio"/> STORICO
<input type="radio"/> BUONO	<input type="radio"/> ARCHITETTONICO
<input checked="" type="radio"/> MODESTO	<input checked="" type="radio"/> TIPOLOGICO
<input type="radio"/> NULLO	<input type="radio"/> AMBIENTALE / DI CONTESTO
	<input type="radio"/> NESSUNO-NEUTRO

Rilevanza paesistica

<input type="radio"/> NEGATIVO, CONTRASTANTE	<input type="radio"/> CARATTERIZZ. DEL PAESAGGIO
<input type="radio"/> NEUTRO O SENZA RILIEVO	<input checked="" type="radio"/> COMPLEMENTARE DEL PAESAGGIO

Interventi ammessi come da N.T.A.

<input type="checkbox"/> Interventi 1 livello	<input type="checkbox"/> Interventi 5 livello
<input type="checkbox"/> Interventi 2 livello	<input type="checkbox"/> Interventi 6 livello
<input type="checkbox"/> Interventi 3 livello	<input type="checkbox"/> Piano attuativo
<input checked="" type="checkbox"/> Interventi 4 livello	<input checked="" type="radio"/> Possibilità di coibentazione esterna tramite tecnica a cappotto

Note e prescrizioni aggiuntive:





SCHEDA DI ANALISI E PROGETTO DI TUTELA DEI NUCLEI DI ANTICA FORMAZIONE

Allegato al Piano delle Regole per il recupero, la tutela e la valorizzazione dei nuclei di antica formazione

Località:	Link: 10_46
Indirizzo: Via Cavour	Civico:
Nucleo: 10	Edificio: 46

Dotazione di parcheggi:

Stato di conservazione

Coerenza e integrità tipologica	Compositivo/Architett.
<input type="radio"/> INTEGRO <input type="radio"/> RIPRISTINATO <input type="radio"/> TRASFORMATO <input type="radio"/> AMPLIATO <input checked="" type="radio"/> RECENTE	<input type="radio"/> INTEGRO <input type="radio"/> POCO ALTERATO <input type="radio"/> ALTERATO <input type="radio"/> MOLTO ALTERATO <input checked="" type="radio"/> RECENTE

Stato di dissesto

NUMEROSI DANNI DANNI NON PRESENTI
 POCHI DANNI

Elementi architettonici significativi

<input type="checkbox"/> Archi-Volte	<input type="checkbox"/> Davanzali	<input type="checkbox"/> Abbaini
<input type="checkbox"/> Murature	<input type="checkbox"/> Contorni-Stipiti	<input type="checkbox"/> Affreschi
<input type="checkbox"/> Colonne	<input type="checkbox"/> Zoccolatura	<input type="checkbox"/> Decorazioni Pittoriche
<input type="checkbox"/> Logge	<input type="checkbox"/> Parapetti	<input type="checkbox"/> Decorazioni
<input type="checkbox"/> Portici	<input type="checkbox"/> Cortili antichi	<input type="checkbox"/> Intonaco
<input type="checkbox"/> Poggioli	<input type="checkbox"/> Gronde	<input type="checkbox"/> Tinteggiature
<input type="checkbox"/> Portali	<input type="checkbox"/> Inferriate	
<input type="checkbox"/> Infissi	<input type="checkbox"/> Coperture	

Valore architettonico

RILEVANTE
 BUONO
 MODESTO
 NULLO

Tipo di interesse

STORICO
 ARCHITETTONICO
 TIPOLOGICO
 AMBIENTALE / DI CONTESTO
 NESSUNO-NEUTRO

Rilevanza paesistica

NEGATIVO, CONTRASTANTE CARATTERIZZ. DEL PAESAGGIO
 NEUTRO O SENZA RILIEVO COMPLEMENTARE DEL PAESAGGIO

Interventi ammessi come da N.T.A.

<input type="checkbox"/> Interventi 1 livello	<input type="checkbox"/> Interventi 5 livello
<input type="checkbox"/> Interventi 2 livello	<input type="checkbox"/> Interventi 6 livello
<input type="checkbox"/> Interventi 3 livello	<input type="checkbox"/> Piano attuativo
<input checked="" type="checkbox"/> Interventi 4 livello	<input checked="" type="radio"/> Possibilità di coibentazione esterna tramite tecnica a cappotto

Note e prescrizioni aggiuntive:





SCHEDA DI ANALISI E PROGETTO DI TUTELA DEI NUCLEI DI ANTICA FORMAZIONE

Allegato al Piano delle Regole per il recupero, la tutela e la valorizzazione dei nuclei di antica formazione

Località:	Link: 10_47
Indirizzo: Via Cavour	Civico:
Nucleo: 10	Edificio: 47

Caratteristiche generali

 EDIFICIO PRINCIPALE
 EDIFICIO PERTINENZIALE

Proprietà

 PRIVATA
 PUBBLICA
 MISTA

Tipologia architettonica

 EDIFICIO A CORTE
 BLOCCO (isolato e non)
 EDIFICIO A SCHIERA/ IN LINEA
 VILLA
 PALAZZO SIGNORILE

Vincoli

 NESSUN VINCOLO
 VINCOLO MONUMENTALE
 VINCOLO PAESISTICO

Epoca storica

	A	B	C
FINO AL 1300	<input type="radio"/>	<input checked="" type="radio"/>	<input type="radio"/>
DAL 1300 AL 1500	<input type="radio"/>	<input checked="" type="radio"/>	<input type="radio"/>
DAL 1500 AL 1600	<input type="radio"/>	<input checked="" type="radio"/>	<input type="radio"/>
DAL 1600 AL 1700	<input type="radio"/>	<input checked="" type="radio"/>	<input type="radio"/>
DAL 1700 AL 1800	<input type="radio"/>	<input checked="" type="radio"/>	<input type="radio"/>
DAL 1810 AL 1854	<input type="radio"/>	<input checked="" type="radio"/>	<input type="radio"/>
DAL 1854 AL 1958	<input checked="" type="radio"/>	<input checked="" type="radio"/>	<input type="radio"/>
DAL 1958 AL 1970	<input type="radio"/>	<input checked="" type="radio"/>	<input checked="" type="radio"/>
DAL 1970 AL 2006	<input type="radio"/>	<input checked="" type="radio"/>	<input type="radio"/>
DOPO IL 2006	<input type="radio"/>	<input checked="" type="radio"/>	<input type="radio"/>

Aree scoperte

 CORTILE
 GIARDINO
 VERDE PRIVATO
 VERDE PUBBLICO
 PARCHEGGIO
 DEPOSITO
 INCOLTO
 NESSUNA

A = Di costruzione

B = Di ricostruzione

C = Di ristrutturazione totale con eventuali ampliamenti e/o addizioni

Destinazione d'uso prevalente

	Int.	P.T.	P.1°	P.2°	P.3°	P.4°	Altro
ACCESSORI RESIDENZA	<input checked="" type="radio"/>	<input type="radio"/>	<input type="radio"/>	<input checked="" type="radio"/>	<input checked="" type="radio"/>	<input checked="" type="radio"/>	<input checked="" type="radio"/>
RESIDENZA	<input checked="" type="radio"/>	<input checked="" type="radio"/>	<input checked="" type="radio"/>	<input checked="" type="radio"/>	<input checked="" type="radio"/>	<input checked="" type="radio"/>	<input checked="" type="radio"/>
ATTIVITA' COMMERCIALE	<input checked="" type="radio"/>	<input type="radio"/>	<input type="radio"/>	<input checked="" type="radio"/>	<input checked="" type="radio"/>	<input checked="" type="radio"/>	<input checked="" type="radio"/>
ATTIVITA' DIREZIONALE	<input checked="" type="radio"/>	<input type="radio"/>	<input type="radio"/>	<input checked="" type="radio"/>	<input checked="" type="radio"/>	<input checked="" type="radio"/>	<input checked="" type="radio"/>
STUDI PROFESSIONALI	<input checked="" type="radio"/>	<input type="radio"/>	<input type="radio"/>	<input checked="" type="radio"/>	<input checked="" type="radio"/>	<input checked="" type="radio"/>	<input checked="" type="radio"/>
ARTIGIANALE DI SERVIZIO	<input checked="" type="radio"/>	<input type="radio"/>	<input type="radio"/>	<input checked="" type="radio"/>	<input checked="" type="radio"/>	<input checked="" type="radio"/>	<input checked="" type="radio"/>
AUTORIMESSE	<input checked="" type="radio"/>	<input type="radio"/>	<input type="radio"/>	<input checked="" type="radio"/>	<input checked="" type="radio"/>	<input checked="" type="radio"/>	<input checked="" type="radio"/>
DEPOSITI	<input checked="" type="radio"/>	<input type="radio"/>	<input type="radio"/>	<input checked="" type="radio"/>	<input checked="" type="radio"/>	<input checked="" type="radio"/>	<input checked="" type="radio"/>
PUBBLICI ESERCIZI	<input checked="" type="radio"/>	<input type="radio"/>	<input type="radio"/>	<input checked="" type="radio"/>	<input checked="" type="radio"/>	<input checked="" type="radio"/>	<input checked="" type="radio"/>
SERVIZIO AGRICOLO	<input checked="" type="radio"/>	<input type="radio"/>	<input type="radio"/>	<input checked="" type="radio"/>	<input checked="" type="radio"/>	<input checked="" type="radio"/>	<input checked="" type="radio"/>
DESTINAZIONE PUBBLICA ISTRUZIONE	<input checked="" type="radio"/>	<input type="radio"/>	<input type="radio"/>	<input checked="" type="radio"/>	<input checked="" type="radio"/>	<input checked="" type="radio"/>	<input checked="" type="radio"/>
DESTINAZIONE PUBBL. CULTURA / SPETTACOLO	<input checked="" type="radio"/>	<input type="radio"/>	<input type="radio"/>	<input checked="" type="radio"/>	<input checked="" type="radio"/>	<input checked="" type="radio"/>	<input checked="" type="radio"/>
DESTINAZIONE PUBBLICA UFFICI PUBBLICI	<input checked="" type="radio"/>	<input type="radio"/>	<input type="radio"/>	<input checked="" type="radio"/>	<input checked="" type="radio"/>	<input checked="" type="radio"/>	<input checked="" type="radio"/>
DESTINAZIONE PUBBLICA CULTO	<input checked="" type="radio"/>	<input type="radio"/>	<input type="radio"/>	<input checked="" type="radio"/>	<input checked="" type="radio"/>	<input checked="" type="radio"/>	<input checked="" type="radio"/>
DESTINAZIONE PUBBLICA SANITA'	<input checked="" type="radio"/>	<input type="radio"/>	<input type="radio"/>	<input checked="" type="radio"/>	<input checked="" type="radio"/>	<input checked="" type="radio"/>	<input checked="" type="radio"/>
DESTINAZIONE PUBBLICA ASSISTENZA	<input checked="" type="radio"/>	<input type="radio"/>	<input type="radio"/>	<input checked="" type="radio"/>	<input checked="" type="radio"/>	<input checked="" type="radio"/>	<input checked="" type="radio"/>
DESTINAZIONE PUBBLICA SICUREZZA	<input checked="" type="radio"/>	<input type="radio"/>	<input type="radio"/>	<input checked="" type="radio"/>	<input checked="" type="radio"/>	<input checked="" type="radio"/>	<input checked="" type="radio"/>
DESTINAZIONE PUBBLICA SPORT	<input checked="" type="radio"/>	<input type="radio"/>	<input type="radio"/>	<input checked="" type="radio"/>	<input checked="" type="radio"/>	<input checked="" type="radio"/>	<input checked="" type="radio"/>



SCHEDA DI ANALISI E PROGETTO DI TUTELA DEI NUCLEI DI ANTICA FORMAZIONE

Allegato al Piano delle Regole per il recupero, la tutela e la valorizzazione dei nuclei di antica formazione

Località:	Link: 10_47
Indirizzo: Via Cavour	Civico:
Nucleo: 10	Edificio: 47

Dotazione di parcheggi:

Stato di conservazione	
Coerenza e integrità tipologica	Compositivo/Architett.
<input type="radio"/> INTEGRO <input type="radio"/> RIPRISTINATO <input type="radio"/> TRASFORMATO <input checked="" type="radio"/> AMPLIATO <input type="radio"/> RECENTE	<input type="radio"/> INTEGRO <input type="radio"/> POCO ALTERATO <input checked="" type="radio"/> ALTERATO <input type="radio"/> MOLTO ALTERATO <input type="radio"/> RECENTE
Stato di dissesto	
<input type="radio"/> NUMEROSI DANNI <input type="radio"/> POCHI DANNI	<input checked="" type="radio"/> DANNI NON PRESENTI
Elementi architettonici significativi	
<input type="checkbox"/> Archi-Volte <input type="checkbox"/> Murature <input type="checkbox"/> Colonne <input type="checkbox"/> Logge <input type="checkbox"/> Portici <input type="checkbox"/> Poggioli <input type="checkbox"/> Portali <input type="checkbox"/> Infissi	<input type="checkbox"/> Davanzali <input type="checkbox"/> Contorni-Stipiti <input type="checkbox"/> Zoccolatura <input type="checkbox"/> Parapetti <input type="checkbox"/> Cortili antichi <input type="checkbox"/> Gronde <input type="checkbox"/> Inferriate <input type="checkbox"/> Coperture
<input type="checkbox"/> Abbaini <input type="checkbox"/> Affreschi <input type="checkbox"/> Decorazioni Pittoriche <input type="checkbox"/> Decorazioni <input type="checkbox"/> Intonaco <input type="checkbox"/> Tinteggiature	

Valore architettonico	Tipo di interesse
<input type="radio"/> RILEVANTE <input type="radio"/> BUONO <input checked="" type="radio"/> MODESTO <input type="radio"/> NULLO	<input type="radio"/> STORICO <input type="radio"/> ARCHITETTONICO <input checked="" type="radio"/> TIPOLOGICO <input type="radio"/> AMBIENTALE / DI CONTESTO <input type="radio"/> NESSUNO-NEUTRO
Rilevanza paesistica	
<input type="radio"/> NEGATIVO, CONTRASTANTE <input checked="" type="radio"/> NEUTRO O SENZA RILIEVO	<input type="radio"/> CARATTERIZZ. DEL PAESAGGIO <input type="radio"/> COMPLEMENTARE DEL PAESAGGIO

Interventi ammessi come da N.T.A.	
<input type="checkbox"/> Interventi 1 livello <input type="checkbox"/> Interventi 2 livello <input type="checkbox"/> Interventi 3 livello <input checked="" type="checkbox"/> Interventi 4 livello	<input type="checkbox"/> Interventi 5 livello <input type="checkbox"/> Interventi 6 livello <input type="checkbox"/> Piano attuativo <input checked="" type="radio"/> Possibilità di coibentazione esterna tramite tecnica a cappotto

Note e prescrizioni aggiuntive:





SCHEDA DI ANALISI E PROGETTO DI TUTELA DEI NUCLEI DI ANTICA FORMAZIONE

Allegato al Piano delle Regole per il recupero, la tutela e la valorizzazione dei nuclei di antica formazione

Località:	Link: 10_48
Indirizzo: Via F. Cavallotti	Civico:
Nucleo: 10 Edificio: 48	

Caratteristiche generali

EDIFICIO PRINCIPALE
 EDIFICIO PERTINENZIALE

Proprietà

PRIVATA
 PUBBLICA
 MISTA

Tipologia architettonica

EDIFICIO A CORTE
 BLOCCO (isolato e non)
 EDIFICIO A SCHIERA/ IN LINEA
 VILLA
 PALAZZO SIGNORILE

Vincoli

NESSUN VINCOLO
 VINCOLO MONUMENTALE
 VINCOLO PAESISTICO

Epoca storica

	A	B	C
FINO AL 1300	<input type="radio"/>	<input checked="" type="radio"/>	<input type="radio"/>
DAL 1300 AL 1500	<input type="radio"/>	<input checked="" type="radio"/>	<input type="radio"/>
DAL 1500 AL 1600	<input type="radio"/>	<input checked="" type="radio"/>	<input type="radio"/>
DAL 1600 AL 1700	<input type="radio"/>	<input checked="" type="radio"/>	<input type="radio"/>
DAL 1700 AL 1800	<input type="radio"/>	<input checked="" type="radio"/>	<input type="radio"/>
DAL 1810 AL 1854	<input checked="" type="radio"/>	<input checked="" type="radio"/>	<input type="radio"/>
DAL 1854 AL 1958	<input type="radio"/>	<input checked="" type="radio"/>	<input type="radio"/>
DAL 1958 AL 1970	<input type="radio"/>	<input checked="" type="radio"/>	<input type="radio"/>
DAL 1970 AL 2006	<input type="radio"/>	<input checked="" type="radio"/>	<input checked="" type="radio"/>
DOPO IL 2006	<input type="radio"/>	<input checked="" type="radio"/>	<input type="radio"/>

Aree scoperte

CORTILE PARCHEGGIO
 GIARDINO DEPOSITO
 VERDE PRIVATO INCOLTO
 VERDE PUBBLICO NESSUNA

A = Di costruzione

B = Di ricostruzione

C = Di ristrutturazione totale con eventuali ampliamenti e/o addizioni

Destinazione d'uso prevalente

	Int.	P.T.	P.1°	P.2°	P.3°	P.4°	Altro
ACCESSORI RESIDENZA	<input checked="" type="radio"/>	<input checked="" type="radio"/>	<input type="radio"/>	<input checked="" type="radio"/>	<input checked="" type="radio"/>	<input checked="" type="radio"/>	<input checked="" type="radio"/>
RESIDENZA	<input checked="" type="radio"/>	<input type="radio"/>	<input type="radio"/>	<input checked="" type="radio"/>	<input checked="" type="radio"/>	<input checked="" type="radio"/>	<input checked="" type="radio"/>
ATTIVITA' COMMERCIALE	<input checked="" type="radio"/>	<input type="radio"/>	<input type="radio"/>	<input checked="" type="radio"/>	<input checked="" type="radio"/>	<input checked="" type="radio"/>	<input checked="" type="radio"/>
ATTIVITA' DIREZIONALE	<input checked="" type="radio"/>	<input type="radio"/>	<input type="radio"/>	<input checked="" type="radio"/>	<input checked="" type="radio"/>	<input checked="" type="radio"/>	<input checked="" type="radio"/>
STUDI PROFESSIONALI	<input checked="" type="radio"/>	<input type="radio"/>	<input type="radio"/>	<input checked="" type="radio"/>	<input checked="" type="radio"/>	<input checked="" type="radio"/>	<input checked="" type="radio"/>
ARTIGIANALE DI SERVIZIO	<input checked="" type="radio"/>	<input type="radio"/>	<input type="radio"/>	<input checked="" type="radio"/>	<input checked="" type="radio"/>	<input checked="" type="radio"/>	<input checked="" type="radio"/>
AUTORIMESSE	<input checked="" type="radio"/>	<input type="radio"/>	<input type="radio"/>	<input checked="" type="radio"/>	<input checked="" type="radio"/>	<input checked="" type="radio"/>	<input checked="" type="radio"/>
DEPOSITI	<input checked="" type="radio"/>	<input type="radio"/>	<input checked="" type="radio"/>	<input checked="" type="radio"/>	<input checked="" type="radio"/>	<input checked="" type="radio"/>	<input checked="" type="radio"/>
PUBBLICI ESERCIZI	<input checked="" type="radio"/>	<input type="radio"/>	<input type="radio"/>	<input checked="" type="radio"/>	<input checked="" type="radio"/>	<input checked="" type="radio"/>	<input checked="" type="radio"/>
SERVIZIO AGRICOLO	<input checked="" type="radio"/>	<input type="radio"/>	<input type="radio"/>	<input checked="" type="radio"/>	<input checked="" type="radio"/>	<input checked="" type="radio"/>	<input checked="" type="radio"/>
DESTINAZIONE PUBBLICA ISTRUZIONE	<input checked="" type="radio"/>	<input type="radio"/>	<input type="radio"/>	<input checked="" type="radio"/>	<input checked="" type="radio"/>	<input checked="" type="radio"/>	<input checked="" type="radio"/>
DESTINAZIONE PUBBL. CULTURA / SPETTACOLO	<input checked="" type="radio"/>	<input type="radio"/>	<input type="radio"/>	<input checked="" type="radio"/>	<input checked="" type="radio"/>	<input checked="" type="radio"/>	<input checked="" type="radio"/>
DESTINAZIONE PUBBLICA UFFICI PUBBLICI	<input checked="" type="radio"/>	<input type="radio"/>	<input type="radio"/>	<input checked="" type="radio"/>	<input checked="" type="radio"/>	<input checked="" type="radio"/>	<input checked="" type="radio"/>
DESTINAZIONE PUBBLICA CULTO	<input checked="" type="radio"/>	<input type="radio"/>	<input type="radio"/>	<input checked="" type="radio"/>	<input checked="" type="radio"/>	<input checked="" type="radio"/>	<input checked="" type="radio"/>
DESTINAZIONE PUBBLICA SANITA'	<input checked="" type="radio"/>	<input type="radio"/>	<input type="radio"/>	<input checked="" type="radio"/>	<input checked="" type="radio"/>	<input checked="" type="radio"/>	<input checked="" type="radio"/>
DESTINAZIONE PUBBLICA ASSISTENZA	<input checked="" type="radio"/>	<input type="radio"/>	<input type="radio"/>	<input checked="" type="radio"/>	<input checked="" type="radio"/>	<input checked="" type="radio"/>	<input checked="" type="radio"/>
DESTINAZIONE PUBBLICA SICUREZZA	<input checked="" type="radio"/>	<input type="radio"/>	<input type="radio"/>	<input checked="" type="radio"/>	<input checked="" type="radio"/>	<input checked="" type="radio"/>	<input checked="" type="radio"/>
DESTINAZIONE PUBBLICA SPORT	<input checked="" type="radio"/>	<input type="radio"/>	<input type="radio"/>	<input checked="" type="radio"/>	<input checked="" type="radio"/>	<input checked="" type="radio"/>	<input checked="" type="radio"/>



SCHEDA DI ANALISI E PROGETTO DI TUTELA DEI NUCLEI DI ANTICA FORMAZIONE

Allegato al Piano delle Regole per il recupero, la tutela e la valorizzazione dei nuclei di antica formazione

Località:	Link: 10_48
Indirizzo: Via F. Cavallotti	Civico:
Nucleo: 10 Edificio: 48	

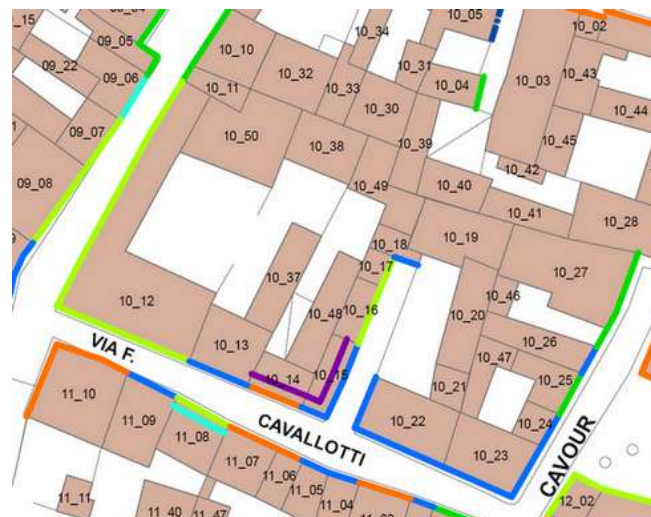
Dotazione di parcheggi:

Stato di conservazione	
Coerenza e integrità tipologica	Compositivo/Architett.
<input checked="" type="radio"/> INTEGRO <input type="radio"/> RIPRISTINATO <input type="radio"/> TRASFORMATO <input type="radio"/> AMPLIATO <input type="radio"/> RECENTE	<input type="radio"/> INTEGRO <input type="radio"/> POCO ALTERATO <input checked="" type="radio"/> ALTERATO <input type="radio"/> MOLTO ALTERATO <input type="radio"/> RECENTE
Stato di dissesto	
<input type="radio"/> NUMEROSI DANNI <input type="radio"/> POCHI DANNI	<input checked="" type="radio"/> DANNI NON PRESENTI
Elementi architettonici significativi	
<input type="checkbox"/> Archi-Volte <input type="checkbox"/> Murature <input type="checkbox"/> Colonne <input type="checkbox"/> Logge <input type="checkbox"/> Portici <input type="checkbox"/> Poggioli <input type="checkbox"/> Portali <input type="checkbox"/> Infissi	<input type="checkbox"/> Davanzali <input type="checkbox"/> Contorni-Stipiti <input type="checkbox"/> Zoccolatura <input type="checkbox"/> Parapetti <input type="checkbox"/> Cortili antichi <input type="checkbox"/> Gronde <input type="checkbox"/> Inferriate <input type="checkbox"/> Coperture
<input type="checkbox"/> Abbaini <input type="checkbox"/> Affreschi <input type="checkbox"/> Decorazioni Pittoriche <input type="checkbox"/> Decorazioni <input type="checkbox"/> Intonaco <input type="checkbox"/> Tinteggiature	

Valore architettonico	Tipo di interesse
<input type="radio"/> RILEVANTE <input type="radio"/> BUONO <input checked="" type="radio"/> MODESTO <input type="radio"/> NULLO	<input type="radio"/> STORICO <input type="radio"/> ARCHITETTONICO <input checked="" type="radio"/> TIPOLOGICO <input type="radio"/> AMBIENTALE / DI CONTESTO <input type="radio"/> NESSUNO-NEUTRO
Rilevanza paesistica	
<input type="radio"/> NEGATIVO, CONTRASTANTE <input checked="" type="radio"/> NEUTRO O SENZA RILIEVO	<input type="radio"/> CARATTERIZZ. DEL PAESAGGIO <input type="radio"/> COMPLEMENTARE DEL PAESAGGIO

Interventi ammessi come da N.T.A.	
<input type="checkbox"/> Interventi 1 livello <input type="checkbox"/> Interventi 2 livello <input type="checkbox"/> Interventi 3 livello <input checked="" type="checkbox"/> Interventi 4 livello	<input type="checkbox"/> Interventi 5 livello <input type="checkbox"/> Interventi 6 livello <input type="checkbox"/> Piano attuativo <input type="radio"/> Possibilità di coibentazione esterna tramite tecnica a cappotto

Note e prescrizioni aggiuntive:
In caso di intervento si prescrive la rimozione della tettoia posta sul fronte nord-ovest dell'edificio, e l'eventuale sostituzione con materiali consoni al Nucleo di Antica Formazione.





SCHEDA DI ANALISI E PROGETTO DI TUTELA DEI NUCLEI DI ANTICA FORMAZIONE

Allegato al Piano delle Regole per il recupero, la tutela e la valorizzazione dei nuclei di antica formazione

Località:	Link: 10_49
Indirizzo: Via F. Cavallotti	Civico:
Nucleo: 10	Edificio: 49

Caratteristiche generali

 EDIFICIO PRINCIPALE
 EDIFICIO PERTINENZIALE

Proprietà

 PRIVATA
 PUBBLICA
 MISTA

Tipologia architettonica

 EDIFICIO A CORTE
 BLOCCO (isolato e non)
 EDIFICIO A SCHIERA/ IN LINEA
 VILLA
 PALAZZO SIGNORILE

Vincoli

 NESSUN VINCOLO
 VINCOLO MONUMENTALE
 VINCOLO PAESISTICO

Epoca storica

	A	B	C
FINO AL 1300	<input type="radio"/>	<input checked="" type="radio"/>	<input type="radio"/>
DAL 1300 AL 1500	<input type="radio"/>	<input checked="" type="radio"/>	<input type="radio"/>
DAL 1500 AL 1600	<input type="radio"/>	<input checked="" type="radio"/>	<input type="radio"/>
DAL 1600 AL 1700	<input type="radio"/>	<input checked="" type="radio"/>	<input type="radio"/>
DAL 1700 AL 1800	<input type="radio"/>	<input checked="" type="radio"/>	<input type="radio"/>
DAL 1810 AL 1854	<input checked="" type="radio"/>	<input checked="" type="radio"/>	<input type="radio"/>
DAL 1854 AL 1958	<input type="radio"/>	<input checked="" type="radio"/>	<input type="radio"/>
DAL 1958 AL 1970	<input type="radio"/>	<input checked="" type="radio"/>	<input checked="" type="radio"/>
DAL 1970 AL 2006	<input type="radio"/>	<input checked="" type="radio"/>	<input type="radio"/>
DOPO IL 2006	<input type="radio"/>	<input checked="" type="radio"/>	<input type="radio"/>

Aree scoperte

 CORTILE
 GIARDINO
 VERDE PRIVATO
 VERDE PUBBLICO
 PARCHEGGIO
 DEPOSITO
 INCOLTO
 NESSUNA

A = Di costruzione

B = Di ricostruzione

C = Di ristrutturazione totale con eventuali ampliamenti e/o addizioni

Destinazione d'uso prevalente

	Int.	P.T.	P.1°	P.2°	P.3°	P.4°	Altro
ACCESSORI RESIDENZA	<input checked="" type="radio"/>	<input type="radio"/>	<input type="radio"/>	<input checked="" type="radio"/>	<input checked="" type="radio"/>	<input checked="" type="radio"/>	<input checked="" type="radio"/>
RESIDENZA	<input checked="" type="radio"/>	<input checked="" type="radio"/>	<input checked="" type="radio"/>	<input type="radio"/>	<input checked="" type="radio"/>	<input checked="" type="radio"/>	<input checked="" type="radio"/>
ATTIVITA' COMMERCIALE	<input checked="" type="radio"/>	<input type="radio"/>	<input type="radio"/>	<input type="radio"/>	<input checked="" type="radio"/>	<input checked="" type="radio"/>	<input checked="" type="radio"/>
ATTIVITA' DIREZIONALE	<input checked="" type="radio"/>	<input type="radio"/>	<input type="radio"/>	<input type="radio"/>	<input checked="" type="radio"/>	<input checked="" type="radio"/>	<input checked="" type="radio"/>
STUDI PROFESSIONALI	<input checked="" type="radio"/>	<input type="radio"/>	<input type="radio"/>	<input type="radio"/>	<input checked="" type="radio"/>	<input checked="" type="radio"/>	<input checked="" type="radio"/>
ARTIGIANALE DI SERVIZIO	<input checked="" type="radio"/>	<input type="radio"/>	<input type="radio"/>	<input type="radio"/>	<input checked="" type="radio"/>	<input checked="" type="radio"/>	<input checked="" type="radio"/>
AUTORIMESSE	<input checked="" type="radio"/>	<input type="radio"/>	<input type="radio"/>	<input type="radio"/>	<input checked="" type="radio"/>	<input checked="" type="radio"/>	<input checked="" type="radio"/>
DEPOSITI	<input checked="" type="radio"/>	<input type="radio"/>	<input type="radio"/>	<input type="radio"/>	<input checked="" type="radio"/>	<input checked="" type="radio"/>	<input checked="" type="radio"/>
PUBBLICI ESERCIZI	<input checked="" type="radio"/>	<input type="radio"/>	<input type="radio"/>	<input type="radio"/>	<input checked="" type="radio"/>	<input checked="" type="radio"/>	<input checked="" type="radio"/>
SERVIZIO AGRICOLO	<input checked="" type="radio"/>	<input type="radio"/>	<input type="radio"/>	<input type="radio"/>	<input checked="" type="radio"/>	<input checked="" type="radio"/>	<input checked="" type="radio"/>
DESTINAZIONE PUBBLICA ISTRUZIONE	<input checked="" type="radio"/>	<input type="radio"/>	<input type="radio"/>	<input type="radio"/>	<input checked="" type="radio"/>	<input checked="" type="radio"/>	<input checked="" type="radio"/>
DESTINAZIONE PUBBL. CULTURA / SPETTACOLO	<input checked="" type="radio"/>	<input type="radio"/>	<input type="radio"/>	<input type="radio"/>	<input checked="" type="radio"/>	<input checked="" type="radio"/>	<input checked="" type="radio"/>
DESTINAZIONE PUBBLICA UFFICI PUBBLICI	<input checked="" type="radio"/>	<input type="radio"/>	<input type="radio"/>	<input type="radio"/>	<input checked="" type="radio"/>	<input checked="" type="radio"/>	<input checked="" type="radio"/>
DESTINAZIONE PUBBLICA CULTO	<input checked="" type="radio"/>	<input type="radio"/>	<input type="radio"/>	<input type="radio"/>	<input checked="" type="radio"/>	<input checked="" type="radio"/>	<input checked="" type="radio"/>
DESTINAZIONE PUBBLICA SANITA'	<input checked="" type="radio"/>	<input type="radio"/>	<input type="radio"/>	<input type="radio"/>	<input checked="" type="radio"/>	<input checked="" type="radio"/>	<input checked="" type="radio"/>
DESTINAZIONE PUBBLICA ASSISTENZA	<input checked="" type="radio"/>	<input type="radio"/>	<input type="radio"/>	<input type="radio"/>	<input checked="" type="radio"/>	<input checked="" type="radio"/>	<input checked="" type="radio"/>
DESTINAZIONE PUBBLICA SICUREZZA	<input checked="" type="radio"/>	<input type="radio"/>	<input type="radio"/>	<input type="radio"/>	<input checked="" type="radio"/>	<input checked="" type="radio"/>	<input checked="" type="radio"/>
DESTINAZIONE PUBBLICA SPORT	<input checked="" type="radio"/>	<input type="radio"/>	<input type="radio"/>	<input type="radio"/>	<input checked="" type="radio"/>	<input checked="" type="radio"/>	<input checked="" type="radio"/>



SCHEDA DI ANALISI E PROGETTO DI TUTELA DEI NUCLEI DI ANTICA FORMAZIONE

Allegato al Piano delle Regole per il recupero, la tutela e la valorizzazione dei nuclei di antica formazione

Località:	Link: 10_49
Indirizzo: Via F. Cavallotti	Civico:
Nucleo: 10 Edificio: 49	

Dotazione di parcheggi:

Stato di conservazione	
Coerenza e integrità tipologica	Compositivo/Architett.
<input type="radio"/> INTEGRO <input checked="" type="radio"/> RIPRISTINATO <input type="radio"/> TRASFORMATO <input type="radio"/> AMPLIATO <input type="radio"/> RECENTE	<input type="radio"/> INTEGRO <input type="radio"/> POCO ALTERATO <input checked="" type="radio"/> ALTERATO <input type="radio"/> MOLTO ALTERATO <input type="radio"/> RECENTE
Stato di dissesto	
<input type="radio"/> NUMEROSI DANNI <input type="radio"/> POCHI DANNI	<input checked="" type="radio"/> DANNI NON PRESENTI
Elementi architettonici significativi	
<input type="checkbox"/> Archi-Volte <input type="checkbox"/> Murature <input type="checkbox"/> Colonne <input type="checkbox"/> Logge <input type="checkbox"/> Portici <input type="checkbox"/> Poggioli <input type="checkbox"/> Portali <input type="checkbox"/> Infissi	<input type="checkbox"/> Davanzali <input type="checkbox"/> Contorni-Stipiti <input type="checkbox"/> Zoccolatura <input type="checkbox"/> Parapetti <input type="checkbox"/> Cortili antichi <input type="checkbox"/> Gronde <input type="checkbox"/> Inferriate <input type="checkbox"/> Coperture
<input type="checkbox"/> Abbaini <input type="checkbox"/> Affreschi <input type="checkbox"/> Decorazioni Pittoriche <input type="checkbox"/> Decorazioni <input type="checkbox"/> Intonaco <input type="checkbox"/> Tinteggiature	

Valore architettonico	Tipo di interesse
<input type="radio"/> RILEVANTE <input type="radio"/> BUONO <input checked="" type="radio"/> MODESTO <input type="radio"/> NULLO	<input type="radio"/> STORICO <input type="radio"/> ARCHITETTONICO <input type="radio"/> TIPOLOGICO <input type="radio"/> AMBIENTALE / DI CONTESTO <input checked="" type="radio"/> NESSUNO-NEUTRO
Rilevanza paesistica	
<input type="radio"/> NEGATIVO, CONTRASTANTE <input checked="" type="radio"/> NEUTRO O SENZA RILIEVO	<input type="radio"/> CARATTERIZZ. DEL PAESAGGIO <input type="radio"/> COMPLEMENTARE DEL PAESAGGIO

Interventi ammessi come da N.T.A.	
<input type="checkbox"/> Interventi 1 livello <input type="checkbox"/> Interventi 2 livello <input type="checkbox"/> Interventi 3 livello <input checked="" type="checkbox"/> Interventi 4 livello	<input type="checkbox"/> Interventi 5 livello <input type="checkbox"/> Interventi 6 livello <input type="checkbox"/> Piano attuativo <input checked="" type="radio"/> Possibilità di coibentazione esterna tramite tecnica a cappotto

Note e prescrizioni aggiuntive:
In caso di intervento si prescrive la ricomposizione delle aperture con rapporti dimensionali L/H secondo le esistenti storiche.





SCHEDA DI ANALISI E PROGETTO DI TUTELA DEI NUCLEI DI ANTICA FORMAZIONE

Allegato al Piano delle Regole per il recupero, la tutela e la valorizzazione dei nuclei di antica formazione

Località:	Link: 10_50
Indirizzo: Via F. Cavallotti	Civico:
Nucleo: 10	Edificio: 50

Caratteristiche generali

 EDIFICIO PRINCIPALE
 EDIFICIO PERTINENZIALE

Proprietà

 PRIVATA
 PUBBLICA
 MISTA

Tipologia architettonica

 EDIFICIO A CORTE
 BLOCCO (isolato e non)
 EDIFICIO A SCHIERA/ IN LINEA
 VILLA
 PALAZZO SIGNORILE

Vincoli

 NESSUN VINCOLO
 VINCOLO MONUMENTALE
 VINCOLO PAESISTICO

Epoca storica

	A	B	C
FINO AL 1300	<input type="radio"/>	<input checked="" type="radio"/>	<input type="radio"/>
DAL 1300 AL 1500	<input type="radio"/>	<input checked="" type="radio"/>	<input type="radio"/>
DAL 1500 AL 1600	<input type="radio"/>	<input checked="" type="radio"/>	<input type="radio"/>
DAL 1600 AL 1700	<input type="radio"/>	<input checked="" type="radio"/>	<input type="radio"/>
DAL 1700 AL 1800	<input type="radio"/>	<input checked="" type="radio"/>	<input type="radio"/>
DAL 1810 AL 1854	<input type="radio"/>	<input checked="" type="radio"/>	<input type="radio"/>
DAL 1854 AL 1958	<input checked="" type="radio"/>	<input checked="" type="radio"/>	<input type="radio"/>
DAL 1958 AL 1970	<input type="radio"/>	<input checked="" type="radio"/>	<input type="radio"/>
DAL 1970 AL 2006	<input type="radio"/>	<input checked="" type="radio"/>	<input type="radio"/>
DOPO IL 2006	<input type="radio"/>	<input checked="" type="radio"/>	<input checked="" type="radio"/>

Aree scoperte

 CORTILE
 GIARDINO
 VERDE PRIVATO
 VERDE PUBBLICO
 PARCHEGGIO
 DEPOSITO
 INCOLTO
 NESSUNA

A = Di costruzione

B = Di ricostruzione

C = Di ristrutturazione totale con eventuali ampliamenti e/o addizioni

Destinazione d'uso prevalente

	Int.	P.T.	P.1°	P.2°	P.3°	P.4°	Altro
ACCESSORI RESIDENZA	<input checked="" type="radio"/>	<input type="radio"/>	<input type="radio"/>	<input type="radio"/>	<input checked="" type="radio"/>	<input checked="" type="radio"/>	<input checked="" type="radio"/>
RESIDENZA	<input checked="" type="radio"/>	<input checked="" type="radio"/>	<input checked="" type="radio"/>	<input checked="" type="radio"/>	<input checked="" type="radio"/>	<input checked="" type="radio"/>	<input checked="" type="radio"/>
ATTIVITA' COMMERCIALE	<input checked="" type="radio"/>	<input type="radio"/>	<input type="radio"/>	<input type="radio"/>	<input checked="" type="radio"/>	<input checked="" type="radio"/>	<input checked="" type="radio"/>
ATTIVITA' DIREZIONALE	<input checked="" type="radio"/>	<input type="radio"/>	<input type="radio"/>	<input type="radio"/>	<input checked="" type="radio"/>	<input checked="" type="radio"/>	<input checked="" type="radio"/>
STUDI PROFESSIONALI	<input checked="" type="radio"/>	<input type="radio"/>	<input type="radio"/>	<input type="radio"/>	<input checked="" type="radio"/>	<input checked="" type="radio"/>	<input checked="" type="radio"/>
ARTIGIANALE DI SERVIZIO	<input checked="" type="radio"/>	<input type="radio"/>	<input type="radio"/>	<input type="radio"/>	<input checked="" type="radio"/>	<input checked="" type="radio"/>	<input checked="" type="radio"/>
AUTORIMESSE	<input checked="" type="radio"/>	<input type="radio"/>	<input type="radio"/>	<input type="radio"/>	<input checked="" type="radio"/>	<input checked="" type="radio"/>	<input checked="" type="radio"/>
DEPOSITI	<input checked="" type="radio"/>	<input type="radio"/>	<input type="radio"/>	<input type="radio"/>	<input checked="" type="radio"/>	<input checked="" type="radio"/>	<input checked="" type="radio"/>
PUBBLICI ESERCIZI	<input checked="" type="radio"/>	<input type="radio"/>	<input type="radio"/>	<input type="radio"/>	<input checked="" type="radio"/>	<input checked="" type="radio"/>	<input checked="" type="radio"/>
SERVIZIO AGRICOLO	<input checked="" type="radio"/>	<input type="radio"/>	<input type="radio"/>	<input type="radio"/>	<input checked="" type="radio"/>	<input checked="" type="radio"/>	<input checked="" type="radio"/>
DESTINAZIONE PUBBLICA ISTRUZIONE	<input checked="" type="radio"/>	<input type="radio"/>	<input type="radio"/>	<input type="radio"/>	<input checked="" type="radio"/>	<input checked="" type="radio"/>	<input checked="" type="radio"/>
DESTINAZIONE PUBBL. CULTURA / SPETTACOLO	<input checked="" type="radio"/>	<input type="radio"/>	<input type="radio"/>	<input type="radio"/>	<input checked="" type="radio"/>	<input checked="" type="radio"/>	<input checked="" type="radio"/>
DESTINAZIONE PUBBLICA UFFICI PUBBLICI	<input checked="" type="radio"/>	<input type="radio"/>	<input type="radio"/>	<input type="radio"/>	<input checked="" type="radio"/>	<input checked="" type="radio"/>	<input checked="" type="radio"/>
DESTINAZIONE PUBBLICA CULTO	<input checked="" type="radio"/>	<input type="radio"/>	<input type="radio"/>	<input type="radio"/>	<input checked="" type="radio"/>	<input checked="" type="radio"/>	<input checked="" type="radio"/>
DESTINAZIONE PUBBLICA SANITA'	<input checked="" type="radio"/>	<input type="radio"/>	<input type="radio"/>	<input type="radio"/>	<input checked="" type="radio"/>	<input checked="" type="radio"/>	<input checked="" type="radio"/>
DESTINAZIONE PUBBLICA ASSISTENZA	<input checked="" type="radio"/>	<input type="radio"/>	<input type="radio"/>	<input type="radio"/>	<input checked="" type="radio"/>	<input checked="" type="radio"/>	<input checked="" type="radio"/>
DESTINAZIONE PUBBLICA SICUREZZA	<input checked="" type="radio"/>	<input type="radio"/>	<input type="radio"/>	<input type="radio"/>	<input checked="" type="radio"/>	<input checked="" type="radio"/>	<input checked="" type="radio"/>
DESTINAZIONE PUBBLICA SPORT	<input checked="" type="radio"/>	<input type="radio"/>	<input type="radio"/>	<input type="radio"/>	<input checked="" type="radio"/>	<input checked="" type="radio"/>	<input checked="" type="radio"/>



SCHEDA DI ANALISI E PROGETTO DI TUTELA DEI NUCLEI DI ANTICA FORMAZIONE

Allegato al Piano delle Regole per il recupero, la tutela e la valorizzazione dei nuclei di antica formazione

Località:	Link: 10_50
Indirizzo: Via F. Cavallotti	Civico:
Nucleo: 10	Edificio: 50

Dotazione di parcheggi:

Stato di conservazione	
Coerenza e integrità tipologica	Compositivo/Architett.
<input type="radio"/> INTEGRO <input type="radio"/> RIPRISTINATO <input type="radio"/> TRASFORMATO <input checked="" type="radio"/> AMPLIATO <input type="radio"/> RECENTE	<input type="radio"/> INTEGRO <input type="radio"/> POCO ALTERATO <input type="radio"/> ALTERATO <input checked="" type="radio"/> MOLTO ALTERATO <input type="radio"/> RECENTE
Stato di dissesto	
<input type="radio"/> NUMEROSI DANNI <input type="radio"/> POCHI DANNI	<input checked="" type="radio"/> DANNI NON PRESENTI
Elementi architettonici significativi	
<input type="checkbox"/> Archi-Volte <input type="checkbox"/> Murature <input type="checkbox"/> Colonne <input type="checkbox"/> Logge <input type="checkbox"/> Portici <input type="checkbox"/> Poggioli <input type="checkbox"/> Portali <input type="checkbox"/> Infissi	<input type="checkbox"/> Davanzali <input type="checkbox"/> Contorni-Stipiti <input type="checkbox"/> Zoccolatura <input type="checkbox"/> Parapetti <input type="checkbox"/> Cortili antichi <input type="checkbox"/> Gronde <input type="checkbox"/> Inferriate <input type="checkbox"/> Coperture
<input type="checkbox"/> Abbaini <input type="checkbox"/> Affreschi <input type="checkbox"/> Decorazioni Pittoriche <input type="checkbox"/> Decorazioni <input type="checkbox"/> Intonaco <input type="checkbox"/> Tinteggiature	

Valore architettonico	Tipo di interesse
<input type="radio"/> RILEVANTE <input type="radio"/> BUONO <input type="radio"/> MODESTO <input checked="" type="radio"/> NULLO	<input type="radio"/> STORICO <input type="radio"/> ARCHITETTONICO <input type="radio"/> TIPOLOGICO <input checked="" type="radio"/> AMBIENTALE / DI CONTESTO <input type="radio"/> NESSUNO-NEUTRO
Rilevanza paesistica	
<input type="radio"/> NEGATIVO, CONTRASTANTE <input checked="" type="radio"/> NEUTRO O SENZA RILIEVO	<input type="radio"/> CARATTERIZZ. DEL PAESAGGIO <input type="radio"/> COMPLEMENTARE DEL PAESAGGIO

Interventi ammessi come da N.T.A.	
<input type="checkbox"/> Interventi 1 livello <input type="checkbox"/> Interventi 2 livello <input type="checkbox"/> Interventi 3 livello <input checked="" type="checkbox"/> Interventi 4 livello	<input type="checkbox"/> Interventi 5 livello <input type="checkbox"/> Interventi 6 livello <input type="checkbox"/> Piano attuativo <input type="checkbox"/> Possibilità di coibentazione esterna tramite tecnica a cappotto

Note e prescrizioni aggiuntive:





SCHEDA DI ANALISI E PROGETTO DI TUTELA DEI NUCLEI DI ANTICA FORMAZIONE

Allegato al Piano delle Regole per il recupero, la tutela e la valorizzazione dei nuclei di antica formazione

Località:		Link:	10_51
Indirizzo:		Civico:	
Nucleo:	10	Edificio:	51

Dotazione di parcheggi:

Stato di conservazione	
Coerenza e integrità tipologica	Compositivo/Architett.
<input type="radio"/> INTEGRO	<input type="radio"/> INTEGRO
<input type="radio"/> RIPRISTINATO	<input type="radio"/> POCO ALTERATO
<input checked="" type="radio"/> TRASFORMATO	<input type="radio"/> ALTERATO
<input type="radio"/> AMPLIATO	<input checked="" type="radio"/> MOLTO ALTERATO
<input type="radio"/> RECENTE	<input type="radio"/> RECENTE

Stato di dissesto	
<input type="radio"/> NUMEROSI DANNI	<input checked="" type="radio"/> DANNI NON PRESENTI
<input type="radio"/> POCHI DANNI	

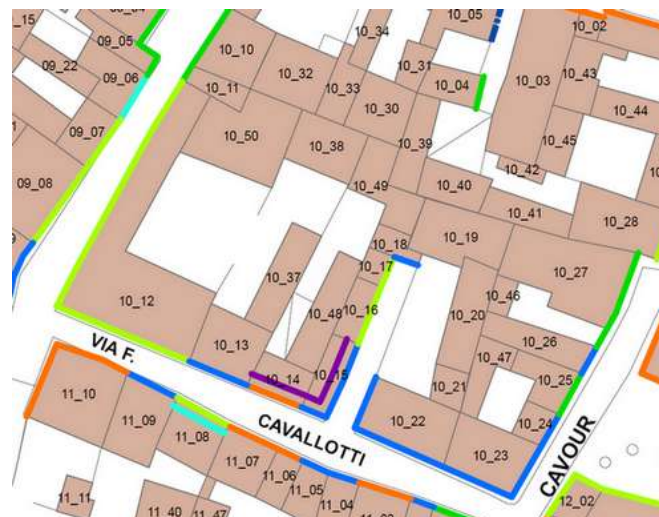
Elementi architettonici significativi		
<input type="checkbox"/> Archi-Volte	<input type="checkbox"/> Davanzali	<input type="checkbox"/> Abbaini
<input type="checkbox"/> Murature	<input type="checkbox"/> Contorni-Stipiti	<input type="checkbox"/> Affreschi
<input type="checkbox"/> Colonne	<input type="checkbox"/> Zoccolatura	<input type="checkbox"/> Decorazioni Pittoriche
<input type="checkbox"/> Logge	<input type="checkbox"/> Parapetti	<input type="checkbox"/> Decorazioni
<input type="checkbox"/> Portici	<input type="checkbox"/> Cortili antichi	<input type="checkbox"/> Intonaco
<input type="checkbox"/> Poggioli	<input type="checkbox"/> Gronde	<input type="checkbox"/> Tinteggiature
<input type="checkbox"/> Portali	<input type="checkbox"/> Inferriate	
<input type="checkbox"/> Infissi	<input type="checkbox"/> Coperture	

Valore architettonico	Tipo di interesse
<input type="radio"/> RILEVANTE	<input type="radio"/> STORICO
<input type="radio"/> BUONO	<input type="radio"/> ARCHITETTONICO
<input type="radio"/> MODESTO	<input type="radio"/> TIPOLOGICO
<input checked="" type="radio"/> NULLO	<input type="radio"/> AMBIENTALE / DI CONTESTO
	<input checked="" type="radio"/> NESSUNO-NEUTRO

Rilevanza paesistica	
<input checked="" type="radio"/> NEGATIVO, CONTRASTANTE	<input type="radio"/> CARATTERIZZ. DEL PAESAGGIO
<input type="radio"/> NEUTRO O SENZA RILIEVO	<input type="radio"/> COMPLEMENTARE DEL PAESAGGIO

Interventi ammessi come da N.T.A.	
<input type="checkbox"/> Interventi 1 livello	<input type="checkbox"/> Interventi 5 livello
<input type="checkbox"/> Interventi 2 livello	<input type="checkbox"/> Interventi 6 livello
<input type="checkbox"/> Interventi 3 livello	<input type="checkbox"/> Piano attuativo
<input checked="" type="checkbox"/> Interventi 4 livello	<input type="checkbox"/> Possibilità di coibentazione esterna tramite tecnica a cappotto

Note e prescrizioni aggiuntive:
In caso di intervento si prescrive la ricomposizione delle aperture con rapporti dimensionali L/H secondo le esistenti storiche e la sostituzione dell'attuale gronda con materiali consoni al Nucleo di Antica Formazione.





SCHEDA DI ANALISI E PROGETTO DI TUTELA DEI NUCLEI DI ANTICA FORMAZIONE

Allegato al Piano delle Regole per il recupero, la tutela e la valorizzazione dei nuclei di antica formazione

Località:	Link: 11_01
Indirizzo: Via Cavallotti	Civico:
Nucleo: 11	Edificio: 01

Caratteristiche generali

 EDIFICIO PRINCIPALE
 EDIFICIO PERTINENZIALE

Proprietà

 PRIVATA
 PUBBLICA
 MISTA

Tipologia architettonica

 EDIFICIO A CORTE
 BLOCCO (isolato e non)
 EDIFICIO A SCHIERA/ IN LINEA
 VILLA
 PALAZZO SIGNORILE

Vincoli

 NESSUN VINCOLO
 VINCOLO MONUMENTALE
 VINCOLO PAESISTICO

Epoca storica

	A	B	C
FINO AL 1300	<input type="radio"/>	<input checked="" type="radio"/>	<input type="radio"/>
DAL 1300 AL 1500	<input type="radio"/>	<input checked="" type="radio"/>	<input type="radio"/>
DAL 1500 AL 1600	<input type="radio"/>	<input checked="" type="radio"/>	<input type="radio"/>
DAL 1600 AL 1700	<input type="radio"/>	<input checked="" type="radio"/>	<input type="radio"/>
DAL 1700 AL 1800	<input type="radio"/>	<input checked="" type="radio"/>	<input type="radio"/>
DAL 1810 AL 1854	<input checked="" type="radio"/>	<input checked="" type="radio"/>	<input type="radio"/>
DAL 1854 AL 1958	<input type="radio"/>	<input checked="" type="radio"/>	<input type="radio"/>
DAL 1958 AL 1970	<input type="radio"/>	<input checked="" type="radio"/>	<input type="radio"/>
DAL 1970 AL 2006	<input type="radio"/>	<input checked="" type="radio"/>	<input checked="" type="radio"/>
DOPO IL 2006	<input type="radio"/>	<input checked="" type="radio"/>	<input type="radio"/>

Aree scoperte

 CORTILE
 GIARDINO
 VERDE PRIVATO
 VERDE PUBBLICO
 PARCHEGGIO
 DEPOSITO
 INCOLTO
 NESSUNA

A = Di costruzione

B = Di ricostruzione

C = Di ristrutturazione totale con eventuali ampliamenti e/o addizioni

Destinazione d'uso prevalente

	Int.	P.T.	P.1°	P.2°	P.3°	P.4°	Altro
ACCESSORI RESIDENZA	<input checked="" type="radio"/>	<input type="radio"/>	<input type="radio"/>	<input type="radio"/>	<input checked="" type="radio"/>	<input checked="" type="radio"/>	<input checked="" type="radio"/>
RESIDENZA	<input checked="" type="radio"/>	<input checked="" type="radio"/>	<input checked="" type="radio"/>	<input checked="" type="radio"/>	<input checked="" type="radio"/>	<input checked="" type="radio"/>	<input checked="" type="radio"/>
ATTIVITA' COMMERCIALE	<input checked="" type="radio"/>	<input type="radio"/>	<input type="radio"/>	<input type="radio"/>	<input checked="" type="radio"/>	<input checked="" type="radio"/>	<input checked="" type="radio"/>
ATTIVITA' DIREZIONALE	<input checked="" type="radio"/>	<input type="radio"/>	<input type="radio"/>	<input type="radio"/>	<input checked="" type="radio"/>	<input checked="" type="radio"/>	<input checked="" type="radio"/>
STUDI PROFESSIONALI	<input checked="" type="radio"/>	<input type="radio"/>	<input type="radio"/>	<input type="radio"/>	<input checked="" type="radio"/>	<input checked="" type="radio"/>	<input checked="" type="radio"/>
ARTIGIANALE DI SERVIZIO	<input checked="" type="radio"/>	<input type="radio"/>	<input type="radio"/>	<input type="radio"/>	<input checked="" type="radio"/>	<input checked="" type="radio"/>	<input checked="" type="radio"/>
AUTORIMESSE	<input checked="" type="radio"/>	<input type="radio"/>	<input type="radio"/>	<input type="radio"/>	<input checked="" type="radio"/>	<input checked="" type="radio"/>	<input checked="" type="radio"/>
DEPOSITI	<input checked="" type="radio"/>	<input type="radio"/>	<input type="radio"/>	<input type="radio"/>	<input checked="" type="radio"/>	<input checked="" type="radio"/>	<input checked="" type="radio"/>
PUBBLICI ESERCIZI	<input checked="" type="radio"/>	<input type="radio"/>	<input type="radio"/>	<input type="radio"/>	<input checked="" type="radio"/>	<input checked="" type="radio"/>	<input checked="" type="radio"/>
SERVIZIO AGRICOLO	<input checked="" type="radio"/>	<input type="radio"/>	<input type="radio"/>	<input type="radio"/>	<input checked="" type="radio"/>	<input checked="" type="radio"/>	<input checked="" type="radio"/>
DESTINAZIONE PUBBLICA ISTRUZIONE	<input checked="" type="radio"/>	<input type="radio"/>	<input type="radio"/>	<input type="radio"/>	<input checked="" type="radio"/>	<input checked="" type="radio"/>	<input checked="" type="radio"/>
DESTINAZIONE PUBBL. CULTURA / SPETTACOLO	<input checked="" type="radio"/>	<input type="radio"/>	<input type="radio"/>	<input type="radio"/>	<input checked="" type="radio"/>	<input checked="" type="radio"/>	<input checked="" type="radio"/>
DESTINAZIONE PUBBLICA UFFICI PUBBLICI	<input checked="" type="radio"/>	<input type="radio"/>	<input type="radio"/>	<input type="radio"/>	<input checked="" type="radio"/>	<input checked="" type="radio"/>	<input checked="" type="radio"/>
DESTINAZIONE PUBBLICA CULTO	<input checked="" type="radio"/>	<input type="radio"/>	<input type="radio"/>	<input type="radio"/>	<input checked="" type="radio"/>	<input checked="" type="radio"/>	<input checked="" type="radio"/>
DESTINAZIONE PUBBLICA SANITA'	<input checked="" type="radio"/>	<input type="radio"/>	<input type="radio"/>	<input type="radio"/>	<input checked="" type="radio"/>	<input checked="" type="radio"/>	<input checked="" type="radio"/>
DESTINAZIONE PUBBLICA ASSISTENZA	<input checked="" type="radio"/>	<input type="radio"/>	<input type="radio"/>	<input type="radio"/>	<input checked="" type="radio"/>	<input checked="" type="radio"/>	<input checked="" type="radio"/>
DESTINAZIONE PUBBLICA SICUREZZA	<input checked="" type="radio"/>	<input type="radio"/>	<input type="radio"/>	<input type="radio"/>	<input checked="" type="radio"/>	<input checked="" type="radio"/>	<input checked="" type="radio"/>
DESTINAZIONE PUBBLICA SPORT	<input checked="" type="radio"/>	<input type="radio"/>	<input type="radio"/>	<input type="radio"/>	<input checked="" type="radio"/>	<input checked="" type="radio"/>	<input checked="" type="radio"/>



SCHEDA DI ANALISI E PROGETTO DI TUTELA DEI NUCLEI DI ANTICA FORMAZIONE

Allegato al Piano delle Regole per il recupero, la tutela e la valorizzazione dei nuclei di antica formazione

Località:		Link:	11_01
Indirizzo:	Via Cavallotti	Civico:	
Nucleo:	11	Edificio:	01

Dotazione di parcheggi:

Stato di conservazione	
Coerenza e integrità tipologica	Compositivo/Architett.
<input checked="" type="radio"/> INTEGRO	<input type="radio"/> INTEGRO
<input type="radio"/> RIPRISTINATO	<input checked="" type="radio"/> POCO ALTERATO
<input type="radio"/> TRASFORMATO	<input type="radio"/> ALTERATO
<input type="radio"/> AMPLIATO	<input type="radio"/> MOLTO ALTERATO
<input type="radio"/> RECENTE	<input type="radio"/> RECENTE

Stato di dissesto	
<input type="radio"/> NUMEROSI DANNI	<input checked="" type="radio"/> DANNI NON PRESENTI
<input type="radio"/> POCHI DANNI	

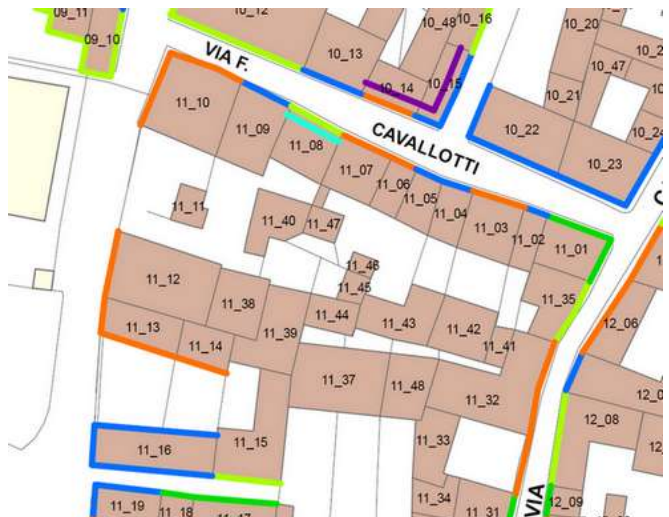
Elementi architettonici significativi		
<input type="checkbox"/> Archi-Volte	<input type="checkbox"/> Davanzali	<input type="checkbox"/> Abbaini
<input type="checkbox"/> Murature	<input type="checkbox"/> Contorni-Stipiti	<input type="checkbox"/> Affreschi
<input type="checkbox"/> Colonne	<input type="checkbox"/> Zoccolatura	<input type="checkbox"/> Decorazioni Pittoriche
<input type="checkbox"/> Logge	<input type="checkbox"/> Parapetti	<input type="checkbox"/> Decorazioni
<input type="checkbox"/> Portici	<input type="checkbox"/> Cortili antichi	<input type="checkbox"/> Intonaco
<input type="checkbox"/> Poggioli	<input type="checkbox"/> Gronde	<input type="checkbox"/> Tinteggiature
<input type="checkbox"/> Portali	<input type="checkbox"/> Inferriate	
<input type="checkbox"/> Infissi	<input type="checkbox"/> Coperture	

Valore architettonico	Tipo di interesse
<input type="radio"/> RILEVANTE	<input type="radio"/> STORICO
<input type="radio"/> BUONO	<input type="radio"/> ARCHITETTONICO
<input checked="" type="radio"/> MODESTO	<input type="radio"/> TIPOLOGICO
<input type="radio"/> NULLO	<input checked="" type="radio"/> AMBIENTALE / DI CONTESTO
	<input type="radio"/> NESSUNO-NEUTRO

Rilevanza paesistica	
<input type="radio"/> NEGATIVO, CONTRASTANTE	<input type="radio"/> CARATTERIZZ. DEL PAESAGGIO
<input type="radio"/> NEUTRO O SENZA RILIEVO	<input checked="" type="radio"/> COMPLEMENTARE DEL PAESAGGIO

Interventi ammessi come da N.T.A.	
<input type="checkbox"/> Interventi 1 livello	<input type="checkbox"/> Interventi 5 livello
<input type="checkbox"/> Interventi 2 livello	<input checked="" type="checkbox"/> Interventi 6 livello
<input checked="" type="checkbox"/> Interventi 3 livello	<input type="checkbox"/> Piano attuativo
<input type="checkbox"/> Interventi 4 livello	<input type="radio"/> Possibilità di coibentazione esterna tramite tecnica a cappotto

Note e prescrizioni aggiuntive:
In caso d'intervento si prescrive la rimozione dell'impianto di climatizzazione dal fronte strada e il mantenimento della gronda con mensola esistente. E' consentito il sovrizzo di parte dell'immobile al fine di un allineamento in gronda con l'adiacente edificio 11_35.





SCHEDA DI ANALISI E PROGETTO DI TUTELA DEI NUCLEI DI ANTICA FORMAZIONE

Allegato al Piano delle Regole per il recupero, la tutela e la valorizzazione dei nuclei di antica formazione

Località:	Link: 11_02
Indirizzo: Via Cavallotti	Civico:
Nucleo: 11 Edificio: 02	

Caratteristiche generali

 EDIFICIO PRINCIPALE
 EDIFICIO PERTINENZIALE

Proprietà

 PRIVATA
 PUBBLICA
 MISTA

Tipologia architettonica

 EDIFICIO A CORTE
 BLOCCO (isolato e non)
 EDIFICIO A SCHIERA/ IN LINEA
 VILLA
 PALAZZO SIGNORILE

Vincoli

 NESSUN VINCOLO
 VINCOLO MONUMENTALE
 VINCOLO PAESISTICO

Epoca storica

	A	B	C
FINO AL 1300	<input type="radio"/>	<input checked="" type="radio"/>	<input type="radio"/>
DAL 1300 AL 1500	<input type="radio"/>	<input checked="" type="radio"/>	<input type="radio"/>
DAL 1500 AL 1600	<input type="radio"/>	<input checked="" type="radio"/>	<input type="radio"/>
DAL 1600 AL 1700	<input type="radio"/>	<input checked="" type="radio"/>	<input type="radio"/>
DAL 1700 AL 1800	<input type="radio"/>	<input checked="" type="radio"/>	<input type="radio"/>
DAL 1810 AL 1854	<input checked="" type="radio"/>	<input checked="" type="radio"/>	<input type="radio"/>
DAL 1854 AL 1958	<input type="radio"/>	<input checked="" type="radio"/>	<input type="radio"/>
DAL 1958 AL 1970	<input type="radio"/>	<input checked="" type="radio"/>	<input checked="" type="radio"/>
DAL 1970 AL 2006	<input type="radio"/>	<input checked="" type="radio"/>	<input type="radio"/>
DOPO IL 2006	<input type="radio"/>	<input checked="" type="radio"/>	<input type="radio"/>

Aree scoperte

 CORTILE
 GIARDINO
 VERDE PRIVATO
 VERDE PUBBLICO
 PARCHEGGIO
 DEPOSITO
 INCOLTO
 NESSUNA

A = Di costruzione

B = Di ricostruzione

C = Di ristrutturazione totale con eventuali ampliamenti e/o addizioni

Destinazione d'uso prevalente

	Int.	P.T.	P.1°	P.2°	P.3°	P.4°	Altro
ACCESSORI RESIDENZA	<input checked="" type="radio"/>	<input type="radio"/>	<input type="radio"/>	<input type="radio"/>	<input checked="" type="radio"/>	<input checked="" type="radio"/>	<input checked="" type="radio"/>
RESIDENZA	<input checked="" type="radio"/>	<input checked="" type="radio"/>	<input checked="" type="radio"/>	<input checked="" type="radio"/>	<input checked="" type="radio"/>	<input checked="" type="radio"/>	<input checked="" type="radio"/>
ATTIVITA' COMMERCIALE	<input checked="" type="radio"/>	<input type="radio"/>	<input type="radio"/>	<input type="radio"/>	<input checked="" type="radio"/>	<input checked="" type="radio"/>	<input checked="" type="radio"/>
ATTIVITA' DIREZIONALE	<input checked="" type="radio"/>	<input type="radio"/>	<input type="radio"/>	<input type="radio"/>	<input checked="" type="radio"/>	<input checked="" type="radio"/>	<input checked="" type="radio"/>
STUDI PROFESSIONALI	<input checked="" type="radio"/>	<input type="radio"/>	<input type="radio"/>	<input type="radio"/>	<input checked="" type="radio"/>	<input checked="" type="radio"/>	<input checked="" type="radio"/>
ARTIGIANALE DI SERVIZIO	<input checked="" type="radio"/>	<input type="radio"/>	<input type="radio"/>	<input type="radio"/>	<input checked="" type="radio"/>	<input checked="" type="radio"/>	<input checked="" type="radio"/>
AUTORIMESSE	<input checked="" type="radio"/>	<input type="radio"/>	<input type="radio"/>	<input type="radio"/>	<input checked="" type="radio"/>	<input checked="" type="radio"/>	<input checked="" type="radio"/>
DEPOSITI	<input checked="" type="radio"/>	<input type="radio"/>	<input type="radio"/>	<input type="radio"/>	<input checked="" type="radio"/>	<input checked="" type="radio"/>	<input checked="" type="radio"/>
PUBBLICI ESERCIZI	<input checked="" type="radio"/>	<input type="radio"/>	<input type="radio"/>	<input type="radio"/>	<input checked="" type="radio"/>	<input checked="" type="radio"/>	<input checked="" type="radio"/>
SERVIZIO AGRICOLO	<input checked="" type="radio"/>	<input type="radio"/>	<input type="radio"/>	<input type="radio"/>	<input checked="" type="radio"/>	<input checked="" type="radio"/>	<input checked="" type="radio"/>
DESTINAZIONE PUBBLICA ISTRUZIONE	<input checked="" type="radio"/>	<input type="radio"/>	<input type="radio"/>	<input type="radio"/>	<input checked="" type="radio"/>	<input checked="" type="radio"/>	<input checked="" type="radio"/>
DESTINAZIONE PUBBL. CULTURA / SPETTACOLO	<input checked="" type="radio"/>	<input type="radio"/>	<input type="radio"/>	<input type="radio"/>	<input checked="" type="radio"/>	<input checked="" type="radio"/>	<input checked="" type="radio"/>
DESTINAZIONE PUBBLICA UFFICI PUBBLICI	<input checked="" type="radio"/>	<input type="radio"/>	<input type="radio"/>	<input type="radio"/>	<input checked="" type="radio"/>	<input checked="" type="radio"/>	<input checked="" type="radio"/>
DESTINAZIONE PUBBLICA CULTO	<input checked="" type="radio"/>	<input type="radio"/>	<input type="radio"/>	<input type="radio"/>	<input checked="" type="radio"/>	<input checked="" type="radio"/>	<input checked="" type="radio"/>
DESTINAZIONE PUBBLICA SANITA'	<input checked="" type="radio"/>	<input type="radio"/>	<input type="radio"/>	<input type="radio"/>	<input checked="" type="radio"/>	<input checked="" type="radio"/>	<input checked="" type="radio"/>
DESTINAZIONE PUBBLICA ASSISTENZA	<input checked="" type="radio"/>	<input type="radio"/>	<input type="radio"/>	<input type="radio"/>	<input checked="" type="radio"/>	<input checked="" type="radio"/>	<input checked="" type="radio"/>
DESTINAZIONE PUBBLICA SICUREZZA	<input checked="" type="radio"/>	<input type="radio"/>	<input type="radio"/>	<input type="radio"/>	<input checked="" type="radio"/>	<input checked="" type="radio"/>	<input checked="" type="radio"/>
DESTINAZIONE PUBBLICA SPORT	<input checked="" type="radio"/>	<input type="radio"/>	<input type="radio"/>	<input type="radio"/>	<input checked="" type="radio"/>	<input checked="" type="radio"/>	<input checked="" type="radio"/>



SCHEDA DI ANALISI E PROGETTO DI TUTELA DEI NUCLEI DI ANTICA FORMAZIONE

Allegato al Piano delle Regole per il recupero, la tutela e la valorizzazione dei nuclei di antica formazione

Località:		Link:	11_02
Indirizzo:	Via Cavallotti	Civico:	
Nucleo:	11	Edificio:	02

Dotazione di parcheggi:

Stato di conservazione	
Coerenza e integrità tipologica	Compositivo/Architett.
<input checked="" type="radio"/> INTEGRO	<input type="radio"/> INTEGRO
<input type="radio"/> RIPRISTINATO	<input checked="" type="radio"/> POCO ALTERATO
<input type="radio"/> TRASFORMATO	<input type="radio"/> ALTERATO
<input type="radio"/> AMPLIATO	<input type="radio"/> MOLTO ALTERATO
<input type="radio"/> RECENTE	<input type="radio"/> RECENTE

Stato di dissesto	
<input type="radio"/> NUMEROSI DANNI	<input type="radio"/> DANNI NON PRESENTI
<input checked="" type="radio"/> POCHI DANNI	

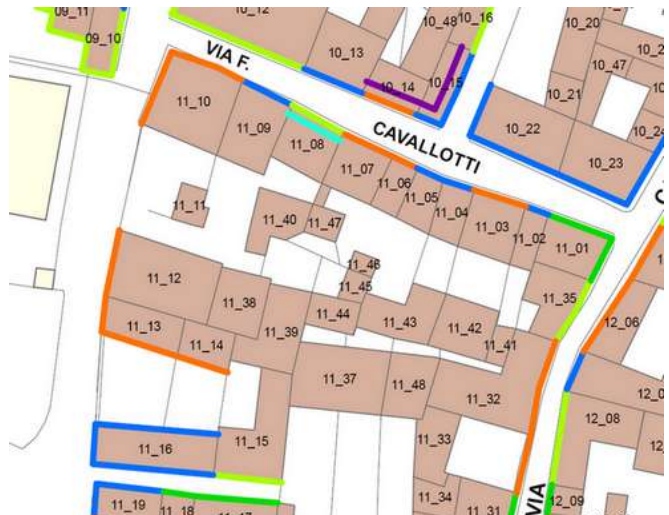
Elementi architettonici significativi		
<input type="checkbox"/> Archi-Volte	<input type="checkbox"/> Davanzali	<input type="checkbox"/> Abbaini
<input type="checkbox"/> Murature	<input type="checkbox"/> Contorni-Stipiti	<input type="checkbox"/> Affreschi
<input type="checkbox"/> Colonne	<input type="checkbox"/> Zoccolatura	<input type="checkbox"/> Decorazioni Pittoriche
<input type="checkbox"/> Logge	<input type="checkbox"/> Parapetti	<input type="checkbox"/> Decorazioni
<input type="checkbox"/> Portici	<input type="checkbox"/> Cortili antichi	<input type="checkbox"/> Intonaco
<input type="checkbox"/> Poggioli	<input type="checkbox"/> Gronde	<input type="checkbox"/> Tinteggiature
<input type="checkbox"/> Portali	<input type="checkbox"/> Inferriate	
<input type="checkbox"/> Infissi	<input type="checkbox"/> Coperture	

Valore architettonico	Tipo di interesse
<input type="radio"/> RILEVANTE	<input type="radio"/> STORICO
<input type="radio"/> BUONO	<input type="radio"/> ARCHITETTONICO
<input checked="" type="radio"/> MODESTO	<input type="radio"/> TIPOLOGICO
<input type="radio"/> NULLO	<input type="radio"/> AMBIENTALE / DI CONTESTO
	<input checked="" type="radio"/> NESSUNO-NEUTRO

Rilevanza paesistica	
<input type="radio"/> NEGATIVO, CONTRASTANTE	<input type="radio"/> CARATTERIZZ. DEL PAESAGGIO
<input checked="" type="radio"/> NEUTRO O SENZA RILIEVO	<input type="radio"/> COMPLEMENTARE DEL PAESAGGIO

Interventi ammessi come da N.T.A.	
<input type="checkbox"/> Interventi 1 livello	<input type="checkbox"/> Interventi 5 livello
<input type="checkbox"/> Interventi 2 livello	<input type="checkbox"/> Interventi 6 livello
<input type="checkbox"/> Interventi 3 livello	<input type="checkbox"/> Piano attuativo
<input checked="" type="checkbox"/> Interventi 4 livello	<input type="checkbox"/> Possibilità di coibentazione esterna tramite tecnica a cappotto

Note e prescrizioni aggiuntive:
In caso d'intervento si prescrive la ricomposizione delle aperture con rapporti dimensionali L/H secondo le esistenti storiche e il mantenimento della gronda su mensole esistente.





SCHEDA DI ANALISI E PROGETTO DI TUTELA DEI NUCLEI DI ANTICA FORMAZIONE

Allegato al Piano delle Regole per il recupero, la tutela e la valorizzazione dei nuclei di antica formazione

Località:	Link: 11_03
Indirizzo: Via Cavallotti	Civico:
Nucleo: 11 Edificio: 03	

Caratteristiche generali

 EDIFICIO PRINCIPALE
 EDIFICIO PERTINENZIALE

Proprietà

 PRIVATA
 PUBBLICA
 MISTA

Tipologia architettonica

 EDIFICIO A CORTE
 BLOCCO (isolato e non)
 EDIFICIO A SCHIERA/ IN LINEA
 VILLA
 PALAZZO SIGNORILE

Vincoli

 NESSUN VINCOLO
 VINCOLO MONUMENTALE
 VINCOLO PAESISTICO

Epoca storica

	A	B	C
FINO AL 1300	<input type="radio"/>	<input checked="" type="radio"/>	<input type="radio"/>
DAL 1300 AL 1500	<input type="radio"/>	<input checked="" type="radio"/>	<input type="radio"/>
DAL 1500 AL 1600	<input type="radio"/>	<input checked="" type="radio"/>	<input type="radio"/>
DAL 1600 AL 1700	<input type="radio"/>	<input checked="" type="radio"/>	<input type="radio"/>
DAL 1700 AL 1800	<input type="radio"/>	<input checked="" type="radio"/>	<input type="radio"/>
DAL 1810 AL 1854	<input checked="" type="radio"/>	<input checked="" type="radio"/>	<input type="radio"/>
DAL 1854 AL 1958	<input type="radio"/>	<input checked="" type="radio"/>	<input type="radio"/>
DAL 1958 AL 1970	<input type="radio"/>	<input checked="" type="radio"/>	<input checked="" type="radio"/>
DAL 1970 AL 2006	<input type="radio"/>	<input checked="" type="radio"/>	<input type="radio"/>
DOPO IL 2006	<input type="radio"/>	<input checked="" type="radio"/>	<input type="radio"/>

Aree scoperte

 CORTILE
 GIARDINO
 VERDE PRIVATO
 VERDE PUBBLICO
 PARCHEGGIO
 DEPOSITO
 INCOLTO
 NESSUNA

A = Di costruzione

B = Di ricostruzione

C = Di ristrutturazione totale con eventuali ampliamenti e/o addizioni

Destinazione d'uso prevalente

	Int.	P.T.	P.1°	P.2°	P.3°	P.4°	Altro
ACCESSORI RESIDENZA	<input checked="" type="radio"/>	<input type="radio"/>	<input type="radio"/>	<input type="radio"/>	<input checked="" type="radio"/>	<input checked="" type="radio"/>	<input checked="" type="radio"/>
RESIDENZA	<input checked="" type="radio"/>	<input checked="" type="radio"/>	<input checked="" type="radio"/>	<input checked="" type="radio"/>	<input checked="" type="radio"/>	<input checked="" type="radio"/>	<input checked="" type="radio"/>
ATTIVITA' COMMERCIALE	<input checked="" type="radio"/>	<input type="radio"/>	<input type="radio"/>	<input type="radio"/>	<input checked="" type="radio"/>	<input checked="" type="radio"/>	<input checked="" type="radio"/>
ATTIVITA' DIREZIONALE	<input checked="" type="radio"/>	<input type="radio"/>	<input type="radio"/>	<input type="radio"/>	<input checked="" type="radio"/>	<input checked="" type="radio"/>	<input checked="" type="radio"/>
STUDI PROFESSIONALI	<input checked="" type="radio"/>	<input type="radio"/>	<input type="radio"/>	<input type="radio"/>	<input checked="" type="radio"/>	<input checked="" type="radio"/>	<input checked="" type="radio"/>
ARTIGIANALE DI SERVIZIO	<input checked="" type="radio"/>	<input type="radio"/>	<input type="radio"/>	<input type="radio"/>	<input checked="" type="radio"/>	<input checked="" type="radio"/>	<input checked="" type="radio"/>
AUTORIMESSE	<input checked="" type="radio"/>	<input type="radio"/>	<input type="radio"/>	<input type="radio"/>	<input checked="" type="radio"/>	<input checked="" type="radio"/>	<input checked="" type="radio"/>
DEPOSITI	<input checked="" type="radio"/>	<input type="radio"/>	<input type="radio"/>	<input type="radio"/>	<input checked="" type="radio"/>	<input checked="" type="radio"/>	<input checked="" type="radio"/>
PUBBLICI ESERCIZI	<input checked="" type="radio"/>	<input type="radio"/>	<input type="radio"/>	<input type="radio"/>	<input checked="" type="radio"/>	<input checked="" type="radio"/>	<input checked="" type="radio"/>
SERVIZIO AGRICOLO	<input checked="" type="radio"/>	<input type="radio"/>	<input type="radio"/>	<input type="radio"/>	<input checked="" type="radio"/>	<input checked="" type="radio"/>	<input checked="" type="radio"/>
DESTINAZIONE PUBBLICA ISTRUZIONE	<input checked="" type="radio"/>	<input type="radio"/>	<input type="radio"/>	<input type="radio"/>	<input checked="" type="radio"/>	<input checked="" type="radio"/>	<input checked="" type="radio"/>
DESTINAZIONE PUBBL. CULTURA / SPETTACOLO	<input checked="" type="radio"/>	<input type="radio"/>	<input type="radio"/>	<input type="radio"/>	<input checked="" type="radio"/>	<input checked="" type="radio"/>	<input checked="" type="radio"/>
DESTINAZIONE PUBBLICA UFFICI PUBBLICI	<input checked="" type="radio"/>	<input type="radio"/>	<input type="radio"/>	<input type="radio"/>	<input checked="" type="radio"/>	<input checked="" type="radio"/>	<input checked="" type="radio"/>
DESTINAZIONE PUBBLICA CULTO	<input checked="" type="radio"/>	<input type="radio"/>	<input type="radio"/>	<input type="radio"/>	<input checked="" type="radio"/>	<input checked="" type="radio"/>	<input checked="" type="radio"/>
DESTINAZIONE PUBBLICA SANITA'	<input checked="" type="radio"/>	<input type="radio"/>	<input type="radio"/>	<input type="radio"/>	<input checked="" type="radio"/>	<input checked="" type="radio"/>	<input checked="" type="radio"/>
DESTINAZIONE PUBBLICA ASSISTENZA	<input checked="" type="radio"/>	<input type="radio"/>	<input type="radio"/>	<input type="radio"/>	<input checked="" type="radio"/>	<input checked="" type="radio"/>	<input checked="" type="radio"/>
DESTINAZIONE PUBBLICA SICUREZZA	<input checked="" type="radio"/>	<input type="radio"/>	<input type="radio"/>	<input type="radio"/>	<input checked="" type="radio"/>	<input checked="" type="radio"/>	<input checked="" type="radio"/>
DESTINAZIONE PUBBLICA SPORT	<input checked="" type="radio"/>	<input type="radio"/>	<input type="radio"/>	<input type="radio"/>	<input checked="" type="radio"/>	<input checked="" type="radio"/>	<input checked="" type="radio"/>



SCHEDA DI ANALISI E PROGETTO DI TUTELA DEI NUCLEI DI ANTICA FORMAZIONE

Allegato al Piano delle Regole per il recupero, la tutela e la valorizzazione dei nuclei di antica formazione

Località:		Link:	11_03
Indirizzo:	Via Cavallotti	Civico:	
Nucleo:	11	Edificio:	03

Dotazione di parcheggi:

Stato di conservazione	
Coerenza e integrità tipologica	Compositivo/Architett.
<input type="radio"/> INTEGRO	<input type="radio"/> INTEGRO
<input checked="" type="radio"/> RIPRISTINATO	<input checked="" type="radio"/> POCO ALTERATO
<input type="radio"/> TRASFORMATO	<input type="radio"/> ALTERATO
<input type="radio"/> AMPLIATO	<input type="radio"/> MOLTO ALTERATO
<input type="radio"/> RECENTE	<input type="radio"/> RECENTE

Stato di dissesto	
<input type="radio"/> NUMEROSI DANNI	<input checked="" type="radio"/> DANNI NON PRESENTI
<input type="radio"/> POCHI DANNI	

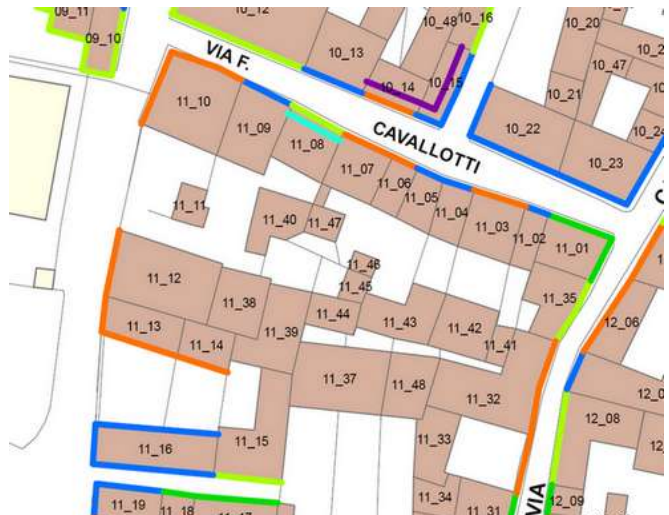
Elementi architettonici significativi		
<input type="checkbox"/> Archi-Volte	<input type="checkbox"/> Davanzali	<input type="checkbox"/> Abbaini
<input type="checkbox"/> Murature	<input checked="" type="checkbox"/> Contorni-Stipiti	<input type="checkbox"/> Affreschi
<input type="checkbox"/> Colonne	<input type="checkbox"/> Zoccolatura	<input type="checkbox"/> Decorazioni Pittoriche
<input type="checkbox"/> Logge	<input type="checkbox"/> Parapetti	<input type="checkbox"/> Decorazioni
<input type="checkbox"/> Portici	<input type="checkbox"/> Cortili antichi	<input type="checkbox"/> Intonaco
<input type="checkbox"/> Poggioli	<input type="checkbox"/> Gronde	<input type="checkbox"/> Tinteggiature
<input checked="" type="checkbox"/> Portali	<input type="checkbox"/> Inferriate	
<input type="checkbox"/> Infissi	<input type="checkbox"/> Coperture	

Valore architettonico	Tipo di interesse
<input type="radio"/> RILEVANTE	<input type="radio"/> STORICO
<input type="radio"/> BUONO	<input type="radio"/> ARCHITETTONICO
<input checked="" type="radio"/> MODESTO	<input checked="" type="radio"/> TIPOLOGICO
<input type="radio"/> NULLO	<input type="radio"/> AMBIENTALE / DI CONTESTO
	<input type="radio"/> NESSUNO-NEUTRO

Rilevanza paesistica	
<input type="radio"/> NEGATIVO, CONTRASTANTE	<input type="radio"/> CARATTERIZZ. DEL PAESAGGIO
<input type="radio"/> NEUTRO O SENZA RILIEVO	<input checked="" type="radio"/> COMPLEMENTARE DEL PAESAGGIO

Interventi ammessi come da N.T.A.	
<input type="checkbox"/> Interventi 1 livello	<input type="checkbox"/> Interventi 5 livello
<input type="checkbox"/> Interventi 2 livello	<input type="checkbox"/> Interventi 6 livello
<input checked="" type="checkbox"/> Interventi 3 livello	<input type="checkbox"/> Piano attuativo
<input type="checkbox"/> Interventi 4 livello	<input type="radio"/> Possibilità di coibentazione esterna tramite tecnica a cappotto

Note e prescrizioni aggiuntive:
Si prescrive la tutela e il mantenimento conservativo degli elementi architettonici significativi nonché dell'arco in facciata.





SCHEDA DI ANALISI E PROGETTO DI TUTELA DEI NUCLEI DI ANTICA FORMAZIONE

Allegato al Piano delle Regole per il recupero, la tutela e la valorizzazione dei nuclei di antica formazione

Località:	Link: 11_04
Indirizzo: Via Cavallotti	Civico:
Nucleo: 11 Edificio: 04	

Caratteristiche generali

 EDIFICIO PRINCIPALE
 EDIFICIO PERTINENZIALE

Proprietà

 PRIVATA
 PUBBLICA
 MISTA

Tipologia architettonica

 EDIFICIO A CORTE
 BLOCCO (isolato e non)
 EDIFICIO A SCHIERA/ IN LINEA
 VILLA
 PALAZZO SIGNORILE

Vincoli

 NESSUN VINCOLO
 VINCOLO MONUMENTALE
 VINCOLO PAESISTICO

Epoca storica

	A	B	C
FINO AL 1300	<input type="radio"/>	<input checked="" type="radio"/>	<input type="radio"/>
DAL 1300 AL 1500	<input type="radio"/>	<input checked="" type="radio"/>	<input type="radio"/>
DAL 1500 AL 1600	<input type="radio"/>	<input checked="" type="radio"/>	<input type="radio"/>
DAL 1600 AL 1700	<input type="radio"/>	<input checked="" type="radio"/>	<input type="radio"/>
DAL 1700 AL 1800	<input type="radio"/>	<input checked="" type="radio"/>	<input type="radio"/>
DAL 1810 AL 1854	<input checked="" type="radio"/>	<input checked="" type="radio"/>	<input type="radio"/>
DAL 1854 AL 1958	<input type="radio"/>	<input checked="" type="radio"/>	<input type="radio"/>
DAL 1958 AL 1970	<input type="radio"/>	<input checked="" type="radio"/>	<input checked="" type="radio"/>
DAL 1970 AL 2006	<input type="radio"/>	<input checked="" type="radio"/>	<input type="radio"/>
DOPO IL 2006	<input type="radio"/>	<input checked="" type="radio"/>	<input type="radio"/>

Aree scoperte

 CORTILE
 GIARDINO
 VERDE PRIVATO
 VERDE PUBBLICO
 PARCHEGGIO
 DEPOSITO
 INCOLTO
 NESSUNA

A = Di costruzione

B = Di ricostruzione

C = Di ristrutturazione totale con eventuali ampliamenti e/o addizioni

Destinazione d'uso prevalente

	Int.	P.T.	P.1°	P.2°	P.3°	P.4°	Altro
ACCESSORI RESIDENZA	<input checked="" type="radio"/>	<input type="radio"/>	<input type="radio"/>	<input type="radio"/>	<input checked="" type="radio"/>	<input checked="" type="radio"/>	<input checked="" type="radio"/>
RESIDENZA	<input checked="" type="radio"/>	<input checked="" type="radio"/>	<input checked="" type="radio"/>	<input checked="" type="radio"/>	<input checked="" type="radio"/>	<input checked="" type="radio"/>	<input checked="" type="radio"/>
ATTIVITA' COMMERCIALE	<input checked="" type="radio"/>	<input type="radio"/>	<input type="radio"/>	<input type="radio"/>	<input checked="" type="radio"/>	<input checked="" type="radio"/>	<input checked="" type="radio"/>
ATTIVITA' DIREZIONALE	<input checked="" type="radio"/>	<input type="radio"/>	<input type="radio"/>	<input type="radio"/>	<input checked="" type="radio"/>	<input checked="" type="radio"/>	<input checked="" type="radio"/>
STUDI PROFESSIONALI	<input checked="" type="radio"/>	<input type="radio"/>	<input type="radio"/>	<input type="radio"/>	<input checked="" type="radio"/>	<input checked="" type="radio"/>	<input checked="" type="radio"/>
ARTIGIANALE DI SERVIZIO	<input checked="" type="radio"/>	<input type="radio"/>	<input type="radio"/>	<input type="radio"/>	<input checked="" type="radio"/>	<input checked="" type="radio"/>	<input checked="" type="radio"/>
AUTORIMESSE	<input checked="" type="radio"/>	<input type="radio"/>	<input type="radio"/>	<input type="radio"/>	<input checked="" type="radio"/>	<input checked="" type="radio"/>	<input checked="" type="radio"/>
DEPOSITI	<input checked="" type="radio"/>	<input type="radio"/>	<input type="radio"/>	<input type="radio"/>	<input checked="" type="radio"/>	<input checked="" type="radio"/>	<input checked="" type="radio"/>
PUBBLICI ESERCIZI	<input checked="" type="radio"/>	<input type="radio"/>	<input type="radio"/>	<input type="radio"/>	<input checked="" type="radio"/>	<input checked="" type="radio"/>	<input checked="" type="radio"/>
SERVIZIO AGRICOLO	<input checked="" type="radio"/>	<input type="radio"/>	<input type="radio"/>	<input type="radio"/>	<input checked="" type="radio"/>	<input checked="" type="radio"/>	<input checked="" type="radio"/>
DESTINAZIONE PUBBLICA ISTRUZIONE	<input checked="" type="radio"/>	<input type="radio"/>	<input type="radio"/>	<input type="radio"/>	<input checked="" type="radio"/>	<input checked="" type="radio"/>	<input checked="" type="radio"/>
DESTINAZIONE PUBBL. CULTURA / SPETTACOLO	<input checked="" type="radio"/>	<input type="radio"/>	<input type="radio"/>	<input type="radio"/>	<input checked="" type="radio"/>	<input checked="" type="radio"/>	<input checked="" type="radio"/>
DESTINAZIONE PUBBLICA UFFICI PUBBLICI	<input checked="" type="radio"/>	<input type="radio"/>	<input type="radio"/>	<input type="radio"/>	<input checked="" type="radio"/>	<input checked="" type="radio"/>	<input checked="" type="radio"/>
DESTINAZIONE PUBBLICA CULTO	<input checked="" type="radio"/>	<input type="radio"/>	<input type="radio"/>	<input type="radio"/>	<input checked="" type="radio"/>	<input checked="" type="radio"/>	<input checked="" type="radio"/>
DESTINAZIONE PUBBLICA SANITA'	<input checked="" type="radio"/>	<input type="radio"/>	<input type="radio"/>	<input type="radio"/>	<input checked="" type="radio"/>	<input checked="" type="radio"/>	<input checked="" type="radio"/>
DESTINAZIONE PUBBLICA ASSISTENZA	<input checked="" type="radio"/>	<input type="radio"/>	<input type="radio"/>	<input type="radio"/>	<input checked="" type="radio"/>	<input checked="" type="radio"/>	<input checked="" type="radio"/>
DESTINAZIONE PUBBLICA SICUREZZA	<input checked="" type="radio"/>	<input type="radio"/>	<input type="radio"/>	<input type="radio"/>	<input checked="" type="radio"/>	<input checked="" type="radio"/>	<input checked="" type="radio"/>
DESTINAZIONE PUBBLICA SPORT	<input checked="" type="radio"/>	<input type="radio"/>	<input type="radio"/>	<input type="radio"/>	<input checked="" type="radio"/>	<input checked="" type="radio"/>	<input checked="" type="radio"/>



SCHEDA DI ANALISI E PROGETTO DI TUTELA DEI NUCLEI DI ANTICA FORMAZIONE

Allegato al Piano delle Regole per il recupero, la tutela e la valorizzazione dei nuclei di antica formazione

Località:		Link:	11_04
Indirizzo:	Via Cavallotti	Civico:	
Nucleo:	11	Edificio:	04

Dotazione di parcheggi:

Stato di conservazione	
Coerenza e integrità tipologica	Compositivo/Architett.
<input checked="" type="radio"/> INTEGRO	<input type="radio"/> INTEGRO
<input type="radio"/> RIPRISTINATO	<input type="radio"/> POCO ALTERATO
<input type="radio"/> TRASFORMATO	<input type="radio"/> ALTERATO
<input type="radio"/> AMPLIATO	<input checked="" type="radio"/> MOLTO ALTERATO
<input type="radio"/> RECENTE	<input type="radio"/> RECENTE

Stato di dissesto	
<input type="radio"/> NUMEROSI DANNI	<input checked="" type="radio"/> DANNI NON PRESENTI
<input type="radio"/> POCHI DANNI	

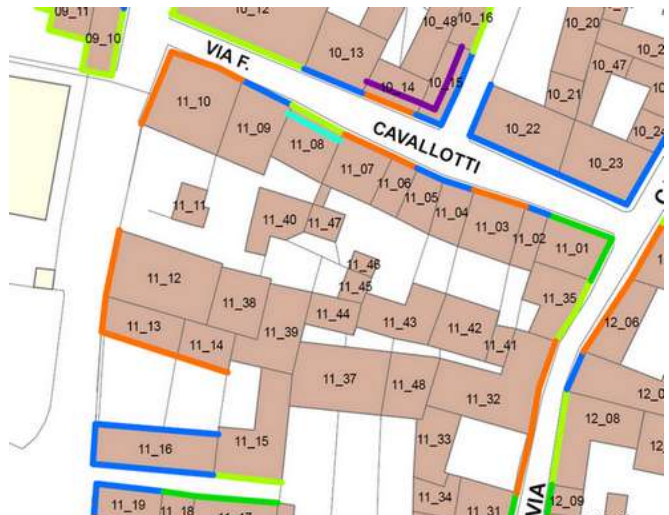
Elementi architettonici significativi		
<input type="checkbox"/> Archi-Volte	<input type="checkbox"/> Davanzali	<input type="checkbox"/> Abbaini
<input type="checkbox"/> Murature	<input type="checkbox"/> Contorni-Stipiti	<input type="checkbox"/> Affreschi
<input type="checkbox"/> Colonne	<input type="checkbox"/> Zoccolatura	<input type="checkbox"/> Decorazioni Pittoriche
<input type="checkbox"/> Logge	<input type="checkbox"/> Parapetti	<input type="checkbox"/> Decorazioni
<input type="checkbox"/> Portici	<input type="checkbox"/> Cortili antichi	<input type="checkbox"/> Intonaco
<input type="checkbox"/> Poggioli	<input type="checkbox"/> Gronde	<input type="checkbox"/> Tinteggiature
<input type="checkbox"/> Portali	<input type="checkbox"/> Inferriate	
<input type="checkbox"/> Infissi	<input type="checkbox"/> Coperture	

Valore architettonico	Tipo di interesse
<input type="radio"/> RILEVANTE	<input type="radio"/> STORICO
<input type="radio"/> BUONO	<input type="radio"/> ARCHITETTONICO
<input checked="" type="radio"/> MODESTO	<input type="radio"/> TIPOLOGICO
<input type="radio"/> NULLO	<input type="radio"/> AMBIENTALE / DI CONTESTO
	<input checked="" type="radio"/> NESSUNO-NEUTRO

Rilevanza paesistica	
<input type="radio"/> NEGATIVO, CONTRASTANTE	<input type="radio"/> CARATTERIZZ. DEL PAESAGGIO
<input checked="" type="radio"/> NEUTRO O SENZA RILIEVO	<input type="radio"/> COMPLEMENTARE DEL PAESAGGIO

Interventi ammessi come da N.T.A.	
<input type="checkbox"/> Interventi 1 livello	<input type="checkbox"/> Interventi 5 livello
<input type="checkbox"/> Interventi 2 livello	<input type="checkbox"/> Interventi 6 livello
<input type="checkbox"/> Interventi 3 livello	<input type="checkbox"/> Piano attuativo
<input checked="" type="checkbox"/> Interventi 4 livello	<input checked="" type="radio"/> Possibilità di coibentazione esterna tramite tecnica a cappotto

Note e prescrizioni aggiuntive:
In caso di intervento si prescrive la ricomposizione delle aperture con rapporti dimensionali L/H secondo le esistenti storiche. L'eventuale coibentazione esterna non dovrà alterare o coprire gli elementi architettonici significativi.





SCHEDA DI ANALISI E PROGETTO DI TUTELA DEI NUCLEI DI ANTICA FORMAZIONE

Allegato al Piano delle Regole per il recupero, la tutela e la valorizzazione dei nuclei di antica formazione

Località:	Link: 11_05
Indirizzo: Via Cavallotti	Civico:
Nucleo: 11 Edificio: 05	

Caratteristiche generali

 EDIFICIO PRINCIPALE
 EDIFICIO PERTINENZIALE

Proprietà

 PRIVATA
 PUBBLICA
 MISTA

Tipologia architettonica

 EDIFICIO A CORTE
 BLOCCO (isolato e non)
 EDIFICIO A SCHIERA/ IN LINEA
 VILLA
 PALAZZO SIGNORILE

Vincoli

 NESSUN VINCOLO
 VINCOLO MONUMENTALE
 VINCOLO PAESISTICO

Epoca storica

	A	B	C
FINO AL 1300	<input type="radio"/>	<input checked="" type="radio"/>	<input type="radio"/>
DAL 1300 AL 1500	<input type="radio"/>	<input checked="" type="radio"/>	<input type="radio"/>
DAL 1500 AL 1600	<input type="radio"/>	<input checked="" type="radio"/>	<input type="radio"/>
DAL 1600 AL 1700	<input type="radio"/>	<input checked="" type="radio"/>	<input type="radio"/>
DAL 1700 AL 1800	<input type="radio"/>	<input checked="" type="radio"/>	<input type="radio"/>
DAL 1810 AL 1854	<input checked="" type="radio"/>	<input checked="" type="radio"/>	<input type="radio"/>
DAL 1854 AL 1958	<input type="radio"/>	<input checked="" type="radio"/>	<input type="radio"/>
DAL 1958 AL 1970	<input type="radio"/>	<input checked="" type="radio"/>	<input checked="" type="radio"/>
DAL 1970 AL 2006	<input type="radio"/>	<input checked="" type="radio"/>	<input type="radio"/>
DOPO IL 2006	<input type="radio"/>	<input checked="" type="radio"/>	<input type="radio"/>

Aree scoperte

 CORTILE
 GIARDINO
 VERDE PRIVATO
 VERDE PUBBLICO
 PARCHEGGIO
 DEPOSITO
 INCOLTO
 NESSUNA

A = Di costruzione

B = Di ricostruzione

C = Di ristrutturazione totale con eventuali ampliamenti e/o addizioni

Destinazione d'uso prevalente

	Int.	P.T.	P.1°	P.2°	P.3°	P.4°	Altro
ACCESSORI RESIDENZA	<input checked="" type="radio"/>	<input type="radio"/>	<input type="radio"/>	<input checked="" type="radio"/>	<input checked="" type="radio"/>	<input checked="" type="radio"/>	<input checked="" type="radio"/>
RESIDENZA	<input checked="" type="radio"/>	<input checked="" type="radio"/>	<input checked="" type="radio"/>	<input checked="" type="radio"/>	<input checked="" type="radio"/>	<input checked="" type="radio"/>	<input checked="" type="radio"/>
ATTIVITA' COMMERCIALE	<input checked="" type="radio"/>	<input type="radio"/>	<input type="radio"/>	<input checked="" type="radio"/>	<input checked="" type="radio"/>	<input checked="" type="radio"/>	<input checked="" type="radio"/>
ATTIVITA' DIREZIONALE	<input checked="" type="radio"/>	<input type="radio"/>	<input type="radio"/>	<input checked="" type="radio"/>	<input checked="" type="radio"/>	<input checked="" type="radio"/>	<input checked="" type="radio"/>
STUDI PROFESSIONALI	<input checked="" type="radio"/>	<input type="radio"/>	<input type="radio"/>	<input checked="" type="radio"/>	<input checked="" type="radio"/>	<input checked="" type="radio"/>	<input checked="" type="radio"/>
ARTIGIANALE DI SERVIZIO	<input checked="" type="radio"/>	<input type="radio"/>	<input type="radio"/>	<input checked="" type="radio"/>	<input checked="" type="radio"/>	<input checked="" type="radio"/>	<input checked="" type="radio"/>
AUTORIMESSE	<input checked="" type="radio"/>	<input type="radio"/>	<input type="radio"/>	<input checked="" type="radio"/>	<input checked="" type="radio"/>	<input checked="" type="radio"/>	<input checked="" type="radio"/>
DEPOSITI	<input checked="" type="radio"/>	<input type="radio"/>	<input type="radio"/>	<input checked="" type="radio"/>	<input checked="" type="radio"/>	<input checked="" type="radio"/>	<input checked="" type="radio"/>
PUBBLICI ESERCIZI	<input checked="" type="radio"/>	<input type="radio"/>	<input type="radio"/>	<input checked="" type="radio"/>	<input checked="" type="radio"/>	<input checked="" type="radio"/>	<input checked="" type="radio"/>
SERVIZIO AGRICOLO	<input checked="" type="radio"/>	<input type="radio"/>	<input type="radio"/>	<input checked="" type="radio"/>	<input checked="" type="radio"/>	<input checked="" type="radio"/>	<input checked="" type="radio"/>
DESTINAZIONE PUBBLICA ISTRUZIONE	<input checked="" type="radio"/>	<input type="radio"/>	<input type="radio"/>	<input checked="" type="radio"/>	<input checked="" type="radio"/>	<input checked="" type="radio"/>	<input checked="" type="radio"/>
DESTINAZIONE PUBBL. CULTURA / SPETTACOLO	<input checked="" type="radio"/>	<input type="radio"/>	<input type="radio"/>	<input checked="" type="radio"/>	<input checked="" type="radio"/>	<input checked="" type="radio"/>	<input checked="" type="radio"/>
DESTINAZIONE PUBBLICA UFFICI PUBBLICI	<input checked="" type="radio"/>	<input type="radio"/>	<input type="radio"/>	<input checked="" type="radio"/>	<input checked="" type="radio"/>	<input checked="" type="radio"/>	<input checked="" type="radio"/>
DESTINAZIONE PUBBLICA CULTO	<input checked="" type="radio"/>	<input type="radio"/>	<input type="radio"/>	<input checked="" type="radio"/>	<input checked="" type="radio"/>	<input checked="" type="radio"/>	<input checked="" type="radio"/>
DESTINAZIONE PUBBLICA SANITA'	<input checked="" type="radio"/>	<input type="radio"/>	<input type="radio"/>	<input checked="" type="radio"/>	<input checked="" type="radio"/>	<input checked="" type="radio"/>	<input checked="" type="radio"/>
DESTINAZIONE PUBBLICA ASSISTENZA	<input checked="" type="radio"/>	<input type="radio"/>	<input type="radio"/>	<input checked="" type="radio"/>	<input checked="" type="radio"/>	<input checked="" type="radio"/>	<input checked="" type="radio"/>
DESTINAZIONE PUBBLICA SICUREZZA	<input checked="" type="radio"/>	<input type="radio"/>	<input type="radio"/>	<input checked="" type="radio"/>	<input checked="" type="radio"/>	<input checked="" type="radio"/>	<input checked="" type="radio"/>
DESTINAZIONE PUBBLICA SPORT	<input checked="" type="radio"/>	<input type="radio"/>	<input type="radio"/>	<input checked="" type="radio"/>	<input checked="" type="radio"/>	<input checked="" type="radio"/>	<input checked="" type="radio"/>



SCHEDA DI ANALISI E PROGETTO DI TUTELA DEI NUCLEI DI ANTICA FORMAZIONE

Allegato al Piano delle Regole per il recupero, la tutela e la valorizzazione dei nuclei di antica formazione

Località:		Link:	11_05
Indirizzo:	Via Cavallotti	Civico:	
Nucleo:	11	Edificio:	05

Dotazione di parcheggi:

Stato di conservazione	
Coerenza e integrità tipologica	Compositivo/Architett.
<input checked="" type="radio"/> INTEGRO	<input type="radio"/> INTEGRO
<input type="radio"/> RIPRISTINATO	<input type="radio"/> POCO ALTERATO
<input type="radio"/> TRASFORMATO	<input checked="" type="radio"/> ALTERATO
<input type="radio"/> AMPLIATO	<input type="radio"/> MOLTO ALTERATO
<input type="radio"/> RECENTE	<input type="radio"/> RECENTE

Stato di dissesto	
<input type="radio"/> NUMEROSI DANNI	<input checked="" type="radio"/> DANNI NON PRESENTI
<input type="radio"/> POCHI DANNI	

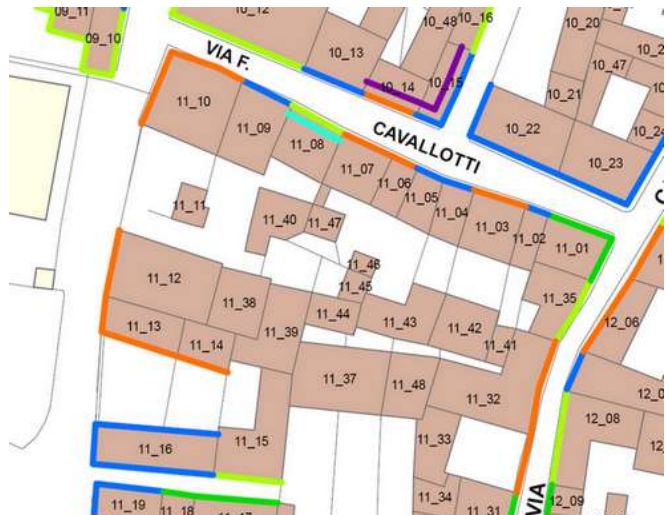
Elementi architettonici significativi		
<input type="checkbox"/> Archi-Volte	<input type="checkbox"/> Davanzali	<input type="checkbox"/> Abbaini
<input type="checkbox"/> Murature	<input type="checkbox"/> Contorni-Stipiti	<input type="checkbox"/> Affreschi
<input type="checkbox"/> Colonne	<input type="checkbox"/> Zoccolatura	<input type="checkbox"/> Decorazioni Pittoriche
<input type="checkbox"/> Logge	<input type="checkbox"/> Parapetti	<input type="checkbox"/> Decorazioni
<input type="checkbox"/> Portici	<input type="checkbox"/> Cortili antichi	<input type="checkbox"/> Intonaco
<input type="checkbox"/> Poggioli	<input type="checkbox"/> Gronde	<input type="checkbox"/> Tinteggiature
<input type="checkbox"/> Portali	<input type="checkbox"/> Inferriate	
<input type="checkbox"/> Infissi	<input type="checkbox"/> Coperture	

Valore architettonico	Tipo di interesse
<input type="radio"/> RILEVANTE	<input type="radio"/> STORICO
<input type="radio"/> BUONO	<input type="radio"/> ARCHITETTONICO
<input checked="" type="radio"/> MODESTO	<input type="radio"/> TIPOLOGICO
<input type="radio"/> NULLO	<input type="radio"/> AMBIENTALE / DI CONTESTO
	<input checked="" type="radio"/> NESSUNO-NEUTRO

Rilevanza paesistica	
<input type="radio"/> NEGATIVO, CONTRASTANTE	<input type="radio"/> CARATTERIZZ. DEL PAESAGGIO
<input checked="" type="radio"/> NEUTRO O SENZA RILIEVO	<input type="radio"/> COMPLEMENTARE DEL PAESAGGIO

Interventi ammessi come da N.T.A.	
<input type="checkbox"/> Interventi 1 livello	<input type="checkbox"/> Interventi 5 livello
<input type="checkbox"/> Interventi 2 livello	<input type="checkbox"/> Interventi 6 livello
<input type="checkbox"/> Interventi 3 livello	<input type="checkbox"/> Piano attuativo
<input checked="" type="checkbox"/> Interventi 4 livello	<input type="checkbox"/> Possibilità di coibentazione esterna tramite tecnica a cappotto

Note e prescrizioni aggiuntive:
In caso di intervento si prescrive la ricomposizione delle aperture con rapporti dimensionali L/H secondo le esistenti storiche





SCHEDA DI ANALISI E PROGETTO DI TUTELA DEI NUCLEI DI ANTICA FORMAZIONE

Allegato al Piano delle Regole per il recupero, la tutela e la valorizzazione dei nuclei di antica formazione

Località:	Link: 11_06
Indirizzo: Via Cavallotti	Civico:
Nucleo: 11 Edificio: 06	

Caratteristiche generali

 EDIFICIO PRINCIPALE
 EDIFICIO PERTINENZIALE

Proprietà

 PRIVATA
 PUBBLICA
 MISTA

Tipologia architettonica

 EDIFICIO A CORTE
 BLOCCO (isolato e non)
 EDIFICIO A SCHIERA/ IN LINEA
 VILLA
 PALAZZO SIGNORILE

Vincoli

 NESSUN VINCOLO
 VINCOLO MONUMENTALE
 VINCOLO PAESISTICO

Epoca storica

	A	B	C
FINO AL 1300	<input type="radio"/>	<input checked="" type="radio"/>	<input type="radio"/>
DAL 1300 AL 1500	<input type="radio"/>	<input checked="" type="radio"/>	<input type="radio"/>
DAL 1500 AL 1600	<input type="radio"/>	<input checked="" type="radio"/>	<input type="radio"/>
DAL 1600 AL 1700	<input type="radio"/>	<input checked="" type="radio"/>	<input type="radio"/>
DAL 1700 AL 1800	<input type="radio"/>	<input checked="" type="radio"/>	<input type="radio"/>
DAL 1810 AL 1854	<input checked="" type="radio"/>	<input checked="" type="radio"/>	<input type="radio"/>
DAL 1854 AL 1958	<input type="radio"/>	<input checked="" type="radio"/>	<input type="radio"/>
DAL 1958 AL 1970	<input type="radio"/>	<input checked="" type="radio"/>	<input checked="" type="radio"/>
DAL 1970 AL 2006	<input type="radio"/>	<input checked="" type="radio"/>	<input type="radio"/>
DOPO IL 2006	<input type="radio"/>	<input checked="" type="radio"/>	<input type="radio"/>

Aree scoperte

 CORTILE
 GIARDINO
 VERDE PRIVATO
 VERDE PUBBLICO
 PARCHEGGIO
 DEPOSITO
 INCOLTO
 NESSUNA

A = Di costruzione

B = Di ricostruzione

C = Di ristrutturazione totale con eventuali ampliamenti e/o addizioni

Destinazione d'uso prevalente

	Int.	P.T.	P.1°	P.2°	P.3°	P.4°	Altro
ACCESSORI RESIDENZA	<input checked="" type="radio"/>	<input type="radio"/>	<input type="radio"/>	<input checked="" type="radio"/>	<input checked="" type="radio"/>	<input checked="" type="radio"/>	<input checked="" type="radio"/>
RESIDENZA	<input checked="" type="radio"/>	<input checked="" type="radio"/>	<input checked="" type="radio"/>	<input type="radio"/>	<input checked="" type="radio"/>	<input checked="" type="radio"/>	<input checked="" type="radio"/>
ATTIVITA' COMMERCIALE	<input checked="" type="radio"/>	<input type="radio"/>	<input type="radio"/>	<input type="radio"/>	<input checked="" type="radio"/>	<input checked="" type="radio"/>	<input checked="" type="radio"/>
ATTIVITA' DIREZIONALE	<input checked="" type="radio"/>	<input type="radio"/>	<input type="radio"/>	<input type="radio"/>	<input checked="" type="radio"/>	<input checked="" type="radio"/>	<input checked="" type="radio"/>
STUDI PROFESSIONALI	<input checked="" type="radio"/>	<input type="radio"/>	<input type="radio"/>	<input type="radio"/>	<input checked="" type="radio"/>	<input checked="" type="radio"/>	<input checked="" type="radio"/>
ARTIGIANALE DI SERVIZIO	<input checked="" type="radio"/>	<input type="radio"/>	<input type="radio"/>	<input type="radio"/>	<input checked="" type="radio"/>	<input checked="" type="radio"/>	<input checked="" type="radio"/>
AUTORIMESSE	<input checked="" type="radio"/>	<input type="radio"/>	<input type="radio"/>	<input type="radio"/>	<input checked="" type="radio"/>	<input checked="" type="radio"/>	<input checked="" type="radio"/>
DEPOSITI	<input checked="" type="radio"/>	<input type="radio"/>	<input type="radio"/>	<input type="radio"/>	<input checked="" type="radio"/>	<input checked="" type="radio"/>	<input checked="" type="radio"/>
PUBBLICI ESERCIZI	<input checked="" type="radio"/>	<input type="radio"/>	<input type="radio"/>	<input type="radio"/>	<input checked="" type="radio"/>	<input checked="" type="radio"/>	<input checked="" type="radio"/>
SERVIZIO AGRICOLO	<input checked="" type="radio"/>	<input type="radio"/>	<input type="radio"/>	<input type="radio"/>	<input checked="" type="radio"/>	<input checked="" type="radio"/>	<input checked="" type="radio"/>
DESTINAZIONE PUBBLICA ISTRUZIONE	<input checked="" type="radio"/>	<input type="radio"/>	<input type="radio"/>	<input type="radio"/>	<input checked="" type="radio"/>	<input checked="" type="radio"/>	<input checked="" type="radio"/>
DESTINAZIONE PUBBL. CULTURA / SPETTACOLO	<input checked="" type="radio"/>	<input type="radio"/>	<input type="radio"/>	<input type="radio"/>	<input checked="" type="radio"/>	<input checked="" type="radio"/>	<input checked="" type="radio"/>
DESTINAZIONE PUBBLICA UFFICI PUBBLICI	<input checked="" type="radio"/>	<input type="radio"/>	<input type="radio"/>	<input type="radio"/>	<input checked="" type="radio"/>	<input checked="" type="radio"/>	<input checked="" type="radio"/>
DESTINAZIONE PUBBLICA CULTO	<input checked="" type="radio"/>	<input type="radio"/>	<input type="radio"/>	<input type="radio"/>	<input checked="" type="radio"/>	<input checked="" type="radio"/>	<input checked="" type="radio"/>
DESTINAZIONE PUBBLICA SANITA'	<input checked="" type="radio"/>	<input type="radio"/>	<input type="radio"/>	<input type="radio"/>	<input checked="" type="radio"/>	<input checked="" type="radio"/>	<input checked="" type="radio"/>
DESTINAZIONE PUBBLICA ASSISTENZA	<input checked="" type="radio"/>	<input type="radio"/>	<input type="radio"/>	<input type="radio"/>	<input checked="" type="radio"/>	<input checked="" type="radio"/>	<input checked="" type="radio"/>
DESTINAZIONE PUBBLICA SICUREZZA	<input checked="" type="radio"/>	<input type="radio"/>	<input type="radio"/>	<input type="radio"/>	<input checked="" type="radio"/>	<input checked="" type="radio"/>	<input checked="" type="radio"/>
DESTINAZIONE PUBBLICA SPORT	<input checked="" type="radio"/>	<input type="radio"/>	<input type="radio"/>	<input type="radio"/>	<input checked="" type="radio"/>	<input checked="" type="radio"/>	<input checked="" type="radio"/>



SCHEDA DI ANALISI E PROGETTO DI TUTELA DEI NUCLEI DI ANTICA FORMAZIONE

Allegato al Piano delle Regole per il recupero, la tutela e la valorizzazione dei nuclei di antica formazione

Località:		Link:	11_06
Indirizzo:	Via Cavallotti	Civico:	
Nucleo:	11	Edificio:	06

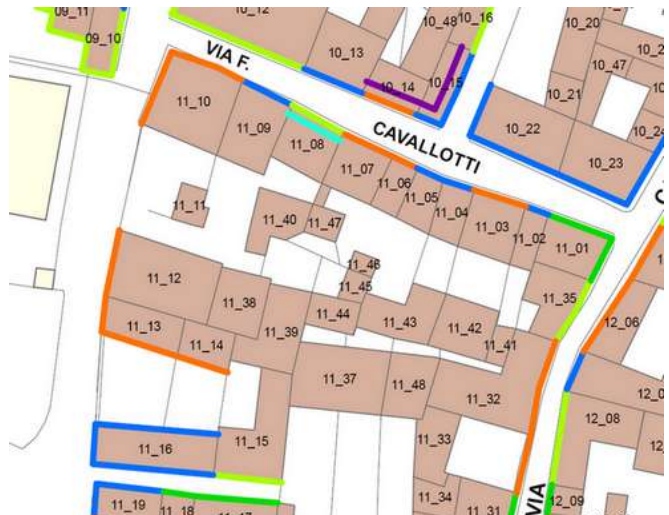
Dotazione di parcheggi:

Stato di conservazione	
Coerenza e integrità tipologica	Compositivo/Architett.
<input checked="" type="radio"/> INTEGRO <input type="radio"/> RIPRISTINATO <input type="radio"/> TRASFORMATO <input type="radio"/> AMPLIATO <input type="radio"/> RECENTE	<input type="radio"/> INTEGRO <input checked="" type="radio"/> POCO ALTERATO <input type="radio"/> ALTERATO <input type="radio"/> MOLTO ALTERATO <input type="radio"/> RECENTE
Stato di dissesto	
<input type="radio"/> NUMEROSI DANNI <input type="radio"/> POCHI DANNI	<input checked="" type="radio"/> DANNI NON PRESENTI
Elementi architettonici significativi	
<input type="checkbox"/> Archi-Volte <input type="checkbox"/> Murature <input type="checkbox"/> Colonne <input type="checkbox"/> Logge <input type="checkbox"/> Portici <input type="checkbox"/> Poggioli <input type="checkbox"/> Portali <input type="checkbox"/> Infissi	<input type="checkbox"/> Davanzali <input type="checkbox"/> Contorni-Stipiti <input type="checkbox"/> Zoccolatura <input type="checkbox"/> Parapetti <input type="checkbox"/> Cortili antichi <input type="checkbox"/> Gronde <input type="checkbox"/> Inferriate <input type="checkbox"/> Coperture
<input type="checkbox"/> Abbaini <input type="checkbox"/> Affreschi <input type="checkbox"/> Decorazioni Pittoriche <input type="checkbox"/> Decorazioni <input type="checkbox"/> Intonaco <input type="checkbox"/> Tinteggiature	

Valore architettonico	Tipo di interesse
<input type="radio"/> RILEVANTE <input type="radio"/> BUONO <input checked="" type="radio"/> MODESTO <input type="radio"/> NULLO	<input type="radio"/> STORICO <input type="radio"/> ARCHITETTONICO <input checked="" type="radio"/> TIPOLOGICO <input type="radio"/> AMBIENTALE / DI CONTESTO <input type="radio"/> NESSUNO-NEUTRO
Rilevanza paesistica	
<input type="radio"/> NEGATIVO, CONTRASTANTE <input type="radio"/> NEUTRO O SENZA RILIEVO	<input type="radio"/> CARATTERIZZ. DEL PAESAGGIO <input checked="" type="radio"/> COMPLEMENTARE DEL PAESAGGIO

Interventi ammessi come da N.T.A.	
<input type="checkbox"/> Interventi 1 livello <input type="checkbox"/> Interventi 2 livello <input checked="" type="checkbox"/> Interventi 3 livello <input type="checkbox"/> Interventi 4 livello	<input type="checkbox"/> Interventi 5 livello <input type="checkbox"/> Interventi 6 livello <input type="checkbox"/> Piano attuativo <input checked="" type="radio"/> Possibilità di coibentazione esterna tramite tecnica a cappotto

Note e prescrizioni aggiuntive:
L'eventuale coibentazione esterna non dovrà alterare o coprire gli elementi architettonici significativi.





SCHEDA DI ANALISI E PROGETTO DI TUTELA DEI NUCLEI DI ANTICA FORMAZIONE

Allegato al Piano delle Regole per il recupero, la tutela e la valorizzazione dei nuclei di antica formazione

Località:	Link: 11_07
Indirizzo: Via Cavallotti	Civico:
Nucleo: 11 Edificio: 07	

Caratteristiche generali

 EDIFICIO PRINCIPALE
 EDIFICIO PERTINENZIALE

Proprietà

 PRIVATA
 PUBBLICA
 MISTA

Tipologia architettonica

 EDIFICIO A CORTE
 BLOCCO (isolato e non)
 EDIFICIO A SCHIERA/ IN LINEA
 VILLA
 PALAZZO SIGNORILE

Vincoli

 NESSUN VINCOLO
 VINCOLO MONUMENTALE
 VINCOLO PAESISTICO

Epoca storica

	A	B	C
FINO AL 1300	<input type="radio"/>	<input checked="" type="radio"/>	<input type="radio"/>
DAL 1300 AL 1500	<input type="radio"/>	<input checked="" type="radio"/>	<input type="radio"/>
DAL 1500 AL 1600	<input type="radio"/>	<input checked="" type="radio"/>	<input type="radio"/>
DAL 1600 AL 1700	<input type="radio"/>	<input checked="" type="radio"/>	<input type="radio"/>
DAL 1700 AL 1800	<input type="radio"/>	<input checked="" type="radio"/>	<input type="radio"/>
DAL 1810 AL 1854	<input checked="" type="radio"/>	<input checked="" type="radio"/>	<input type="radio"/>
DAL 1854 AL 1958	<input type="radio"/>	<input checked="" type="radio"/>	<input checked="" type="radio"/>
DAL 1958 AL 1970	<input type="radio"/>	<input checked="" type="radio"/>	<input type="radio"/>
DAL 1970 AL 2006	<input type="radio"/>	<input checked="" type="radio"/>	<input type="radio"/>
DOPO IL 2006	<input type="radio"/>	<input checked="" type="radio"/>	<input type="radio"/>

Aree scoperte

 CORTILE
 GIARDINO
 VERDE PRIVATO
 VERDE PUBBLICO
 PARCHEGGIO
 DEPOSITO
 INCOLTO
 NESSUNA

A = Di costruzione

B = Di ricostruzione

C = Di ristrutturazione totale con eventuali ampliamenti e/o addizioni

Destinazione d'uso prevalente

	Int.	P.T.	P.1°	P.2°	P.3°	P.4°	Altro
ACCESSORI RESIDENZA	<input checked="" type="radio"/>	<input type="radio"/>	<input type="radio"/>	<input type="radio"/>	<input checked="" type="radio"/>	<input checked="" type="radio"/>	<input checked="" type="radio"/>
RESIDENZA	<input checked="" type="radio"/>	<input checked="" type="radio"/>	<input checked="" type="radio"/>	<input checked="" type="radio"/>	<input checked="" type="radio"/>	<input checked="" type="radio"/>	<input checked="" type="radio"/>
ATTIVITA' COMMERCIALE	<input checked="" type="radio"/>	<input type="radio"/>	<input type="radio"/>	<input type="radio"/>	<input checked="" type="radio"/>	<input checked="" type="radio"/>	<input checked="" type="radio"/>
ATTIVITA' DIREZIONALE	<input checked="" type="radio"/>	<input type="radio"/>	<input type="radio"/>	<input type="radio"/>	<input checked="" type="radio"/>	<input checked="" type="radio"/>	<input checked="" type="radio"/>
STUDI PROFESSIONALI	<input checked="" type="radio"/>	<input type="radio"/>	<input type="radio"/>	<input type="radio"/>	<input checked="" type="radio"/>	<input checked="" type="radio"/>	<input checked="" type="radio"/>
ARTIGIANALE DI SERVIZIO	<input checked="" type="radio"/>	<input type="radio"/>	<input type="radio"/>	<input type="radio"/>	<input checked="" type="radio"/>	<input checked="" type="radio"/>	<input checked="" type="radio"/>
AUTORIMESSE	<input checked="" type="radio"/>	<input type="radio"/>	<input type="radio"/>	<input type="radio"/>	<input checked="" type="radio"/>	<input checked="" type="radio"/>	<input checked="" type="radio"/>
DEPOSITI	<input checked="" type="radio"/>	<input type="radio"/>	<input type="radio"/>	<input type="radio"/>	<input checked="" type="radio"/>	<input checked="" type="radio"/>	<input checked="" type="radio"/>
PUBBLICI ESERCIZI	<input checked="" type="radio"/>	<input type="radio"/>	<input type="radio"/>	<input type="radio"/>	<input checked="" type="radio"/>	<input checked="" type="radio"/>	<input checked="" type="radio"/>
SERVIZIO AGRICOLO	<input checked="" type="radio"/>	<input type="radio"/>	<input type="radio"/>	<input type="radio"/>	<input checked="" type="radio"/>	<input checked="" type="radio"/>	<input checked="" type="radio"/>
DESTINAZIONE PUBBLICA ISTRUZIONE	<input checked="" type="radio"/>	<input type="radio"/>	<input type="radio"/>	<input type="radio"/>	<input checked="" type="radio"/>	<input checked="" type="radio"/>	<input checked="" type="radio"/>
DESTINAZIONE PUBBL. CULTURA / SPETTACOLO	<input checked="" type="radio"/>	<input type="radio"/>	<input type="radio"/>	<input type="radio"/>	<input checked="" type="radio"/>	<input checked="" type="radio"/>	<input checked="" type="radio"/>
DESTINAZIONE PUBBLICA UFFICI PUBBLICI	<input checked="" type="radio"/>	<input type="radio"/>	<input type="radio"/>	<input type="radio"/>	<input checked="" type="radio"/>	<input checked="" type="radio"/>	<input checked="" type="radio"/>
DESTINAZIONE PUBBLICA CULTO	<input checked="" type="radio"/>	<input type="radio"/>	<input type="radio"/>	<input type="radio"/>	<input checked="" type="radio"/>	<input checked="" type="radio"/>	<input checked="" type="radio"/>
DESTINAZIONE PUBBLICA SANITA'	<input checked="" type="radio"/>	<input type="radio"/>	<input type="radio"/>	<input type="radio"/>	<input checked="" type="radio"/>	<input checked="" type="radio"/>	<input checked="" type="radio"/>
DESTINAZIONE PUBBLICA ASSISTENZA	<input checked="" type="radio"/>	<input type="radio"/>	<input type="radio"/>	<input type="radio"/>	<input checked="" type="radio"/>	<input checked="" type="radio"/>	<input checked="" type="radio"/>
DESTINAZIONE PUBBLICA SICUREZZA	<input checked="" type="radio"/>	<input type="radio"/>	<input type="radio"/>	<input type="radio"/>	<input checked="" type="radio"/>	<input checked="" type="radio"/>	<input checked="" type="radio"/>
DESTINAZIONE PUBBLICA SPORT	<input checked="" type="radio"/>	<input type="radio"/>	<input type="radio"/>	<input type="radio"/>	<input checked="" type="radio"/>	<input checked="" type="radio"/>	<input checked="" type="radio"/>



SCHEDA DI ANALISI E PROGETTO DI TUTELA DEI NUCLEI DI ANTICA FORMAZIONE

Allegato al Piano delle Regole per il recupero, la tutela e la valorizzazione dei nuclei di antica formazione

Località:		Link:	11_07
Indirizzo:	Via Cavallotti	Civico:	
Nucleo:	11	Edificio:	07

Dotazione di parcheggi:

Stato di conservazione	
Coerenza e integrità tipologica	Compositivo/Architett.
<input type="radio"/> INTEGRO	<input type="radio"/> INTEGRO
<input checked="" type="radio"/> RIPRISTINATO	<input type="radio"/> POCO ALTERATO
<input type="radio"/> TRASFORMATO	<input checked="" type="radio"/> ALTERATO
<input type="radio"/> AMPLIATO	<input type="radio"/> MOLTO ALTERATO
<input type="radio"/> RECENTE	<input type="radio"/> RECENTE

Stato di dissesto	
<input type="radio"/> NUMEROSI DANNI	<input checked="" type="radio"/> DANNI NON PRESENTI
<input type="radio"/> POCHI DANNI	

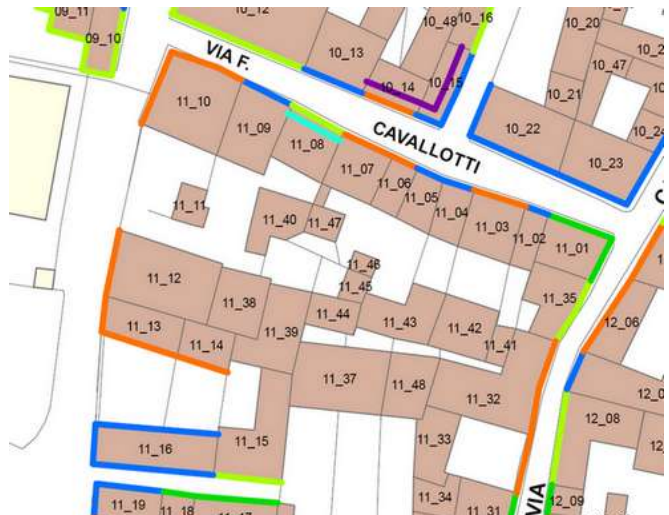
Elementi architettonici significativi		
<input type="checkbox"/> Archi-Volte	<input type="checkbox"/> Davanzali	<input type="checkbox"/> Abbaini
<input type="checkbox"/> Murature	<input type="checkbox"/> Contorni-Stipiti	<input type="checkbox"/> Affreschi
<input type="checkbox"/> Colonne	<input type="checkbox"/> Zoccolatura	<input checked="" type="checkbox"/> Decorazioni Pittoriche
<input type="checkbox"/> Logge	<input type="checkbox"/> Parapetti	<input type="checkbox"/> Decorazioni
<input type="checkbox"/> Portici	<input type="checkbox"/> Cortili antichi	<input type="checkbox"/> Intonaco
<input type="checkbox"/> Poggioli	<input type="checkbox"/> Gronde	<input type="checkbox"/> Tinteggiature
<input type="checkbox"/> Portali	<input type="checkbox"/> Inferriate	
<input type="checkbox"/> Infissi	<input type="checkbox"/> Coperture	

Valore architettonico	Tipo di interesse
<input type="radio"/> RILEVANTE	<input type="radio"/> STORICO
<input type="radio"/> BUONO	<input type="radio"/> ARCHITETTONICO
<input checked="" type="radio"/> MODESTO	<input type="radio"/> TIPOLOGICO
<input type="radio"/> NULLO	<input type="radio"/> AMBIENTALE / DI CONTESTO
	<input checked="" type="radio"/> NESSUNO-NEUTRO

Rilevanza paesistica	
<input type="radio"/> NEGATIVO, CONTRASTANTE	<input type="radio"/> CARATTERIZZ. DEL PAESAGGIO
<input checked="" type="radio"/> NEUTRO O SENZA RILIEVO	<input type="radio"/> COMPLEMENTARE DEL PAESAGGIO

Interventi ammessi come da N.T.A.	
<input type="checkbox"/> Interventi 1 livello	<input type="checkbox"/> Interventi 5 livello
<input type="checkbox"/> Interventi 2 livello	<input type="checkbox"/> Interventi 6 livello
<input type="checkbox"/> Interventi 3 livello	<input type="checkbox"/> Piano attuativo
<input checked="" type="checkbox"/> Interventi 4 livello	<input type="checkbox"/> Possibilità di coibentazione esterna tramite tecnica a cappotto

Note e prescrizioni aggiuntive:
In caso di intervento si prescrive il mantenimento delle decorazione pittoriche poste al di sotto della linea di gronda nonché della gronda stessa.





SCHEDA DI ANALISI E PROGETTO DI TUTELA DEI NUCLEI DI ANTICA FORMAZIONE

Allegato al Piano delle Regole per il recupero, la tutela e la valorizzazione dei nuclei di antica formazione

Località:	Link: 11_08
Indirizzo: Via Cavallotti	Civico:
Nucleo: 11 Edificio: 08	

Caratteristiche generali

 EDIFICIO PRINCIPALE
 EDIFICIO PERTINENZIALE

Proprietà

 PRIVATA
 PUBBLICA
 MISTA

Tipologia architettonica

 EDIFICIO A CORTE
 BLOCCO (isolato e non)
 EDIFICIO A SCHIERA/ IN LINEA
 VILLA
 PALAZZO SIGNORILE

Vincoli

 NESSUN VINCOLO
 VINCOLO MONUMENTALE
 VINCOLO PAESISTICO

Epoca storica

	A	B	C
FINO AL 1300	<input type="radio"/>	<input checked="" type="radio"/>	<input type="radio"/>
DAL 1300 AL 1500	<input type="radio"/>	<input checked="" type="radio"/>	<input type="radio"/>
DAL 1500 AL 1600	<input type="radio"/>	<input checked="" type="radio"/>	<input type="radio"/>
DAL 1600 AL 1700	<input type="radio"/>	<input checked="" type="radio"/>	<input type="radio"/>
DAL 1700 AL 1800	<input type="radio"/>	<input checked="" type="radio"/>	<input type="radio"/>
DAL 1810 AL 1854	<input checked="" type="radio"/>	<input checked="" type="radio"/>	<input type="radio"/>
DAL 1854 AL 1958	<input type="radio"/>	<input checked="" type="radio"/>	<input checked="" type="radio"/>
DAL 1958 AL 1970	<input type="radio"/>	<input checked="" type="radio"/>	<input type="radio"/>
DAL 1970 AL 2006	<input type="radio"/>	<input checked="" type="radio"/>	<input type="radio"/>
DOPO IL 2006	<input type="radio"/>	<input checked="" type="radio"/>	<input type="radio"/>

Aree scoperte

 CORTILE
 GIARDINO
 VERDE PRIVATO
 VERDE PUBBLICO
 PARCHEGGIO
 DEPOSITO
 INCOLTO
 NESSUNA

A = Di costruzione

B = Di ricostruzione

C = Di ristrutturazione totale con eventuali ampliamenti e/o addizioni

Destinazione d'uso prevalente

	Int.	P.T.	P.1°	P.2°	P.3°	P.4°	Altro
ACCESSORI RESIDENZA	<input checked="" type="radio"/>	<input type="radio"/>	<input type="radio"/>	<input checked="" type="radio"/>	<input checked="" type="radio"/>	<input checked="" type="radio"/>	<input checked="" type="radio"/>
RESIDENZA	<input checked="" type="radio"/>	<input checked="" type="radio"/>	<input checked="" type="radio"/>	<input checked="" type="radio"/>	<input checked="" type="radio"/>	<input checked="" type="radio"/>	<input checked="" type="radio"/>
ATTIVITA' COMMERCIALE	<input checked="" type="radio"/>	<input type="radio"/>	<input type="radio"/>	<input checked="" type="radio"/>	<input checked="" type="radio"/>	<input checked="" type="radio"/>	<input checked="" type="radio"/>
ATTIVITA' DIREZIONALE	<input checked="" type="radio"/>	<input type="radio"/>	<input type="radio"/>	<input checked="" type="radio"/>	<input checked="" type="radio"/>	<input checked="" type="radio"/>	<input checked="" type="radio"/>
STUDI PROFESSIONALI	<input checked="" type="radio"/>	<input type="radio"/>	<input type="radio"/>	<input checked="" type="radio"/>	<input checked="" type="radio"/>	<input checked="" type="radio"/>	<input checked="" type="radio"/>
ARTIGIANALE DI SERVIZIO	<input checked="" type="radio"/>	<input type="radio"/>	<input type="radio"/>	<input checked="" type="radio"/>	<input checked="" type="radio"/>	<input checked="" type="radio"/>	<input checked="" type="radio"/>
AUTORIMESSE	<input checked="" type="radio"/>	<input type="radio"/>	<input type="radio"/>	<input checked="" type="radio"/>	<input checked="" type="radio"/>	<input checked="" type="radio"/>	<input checked="" type="radio"/>
DEPOSITI	<input checked="" type="radio"/>	<input type="radio"/>	<input type="radio"/>	<input checked="" type="radio"/>	<input checked="" type="radio"/>	<input checked="" type="radio"/>	<input checked="" type="radio"/>
PUBBLICI ESERCIZI	<input checked="" type="radio"/>	<input type="radio"/>	<input type="radio"/>	<input checked="" type="radio"/>	<input checked="" type="radio"/>	<input checked="" type="radio"/>	<input checked="" type="radio"/>
SERVIZIO AGRICOLO	<input checked="" type="radio"/>	<input type="radio"/>	<input type="radio"/>	<input checked="" type="radio"/>	<input checked="" type="radio"/>	<input checked="" type="radio"/>	<input checked="" type="radio"/>
DESTINAZIONE PUBBLICA ISTRUZIONE	<input checked="" type="radio"/>	<input type="radio"/>	<input type="radio"/>	<input checked="" type="radio"/>	<input checked="" type="radio"/>	<input checked="" type="radio"/>	<input checked="" type="radio"/>
DESTINAZIONE PUBBL. CULTURA / SPETTACOLO	<input checked="" type="radio"/>	<input type="radio"/>	<input type="radio"/>	<input checked="" type="radio"/>	<input checked="" type="radio"/>	<input checked="" type="radio"/>	<input checked="" type="radio"/>
DESTINAZIONE PUBBLICA UFFICI PUBBLICI	<input checked="" type="radio"/>	<input type="radio"/>	<input type="radio"/>	<input checked="" type="radio"/>	<input checked="" type="radio"/>	<input checked="" type="radio"/>	<input checked="" type="radio"/>
DESTINAZIONE PUBBLICA CULTO	<input checked="" type="radio"/>	<input type="radio"/>	<input type="radio"/>	<input checked="" type="radio"/>	<input checked="" type="radio"/>	<input checked="" type="radio"/>	<input checked="" type="radio"/>
DESTINAZIONE PUBBLICA SANITA'	<input checked="" type="radio"/>	<input type="radio"/>	<input type="radio"/>	<input checked="" type="radio"/>	<input checked="" type="radio"/>	<input checked="" type="radio"/>	<input checked="" type="radio"/>
DESTINAZIONE PUBBLICA ASSISTENZA	<input checked="" type="radio"/>	<input type="radio"/>	<input type="radio"/>	<input checked="" type="radio"/>	<input checked="" type="radio"/>	<input checked="" type="radio"/>	<input checked="" type="radio"/>
DESTINAZIONE PUBBLICA SICUREZZA	<input checked="" type="radio"/>	<input type="radio"/>	<input type="radio"/>	<input checked="" type="radio"/>	<input checked="" type="radio"/>	<input checked="" type="radio"/>	<input checked="" type="radio"/>
DESTINAZIONE PUBBLICA SPORT	<input checked="" type="radio"/>	<input type="radio"/>	<input type="radio"/>	<input checked="" type="radio"/>	<input checked="" type="radio"/>	<input checked="" type="radio"/>	<input checked="" type="radio"/>



SCHEDA DI ANALISI E PROGETTO DI TUTELA DEI NUCLEI DI ANTICA FORMAZIONE

Allegato al Piano delle Regole per il recupero, la tutela e la valorizzazione dei nuclei di antica formazione

Località:	Link: 11_08
Indirizzo: Via Cavallotti	Civico:
Nucleo: 11 Edificio: 08	

Dotazione di parcheggi:

Stato di conservazione	
Coerenza e integrità tipologica	Compositivo/Architett.
<input checked="" type="radio"/> INTEGRO	<input type="radio"/> INTEGRO
<input type="radio"/> RIPRISTINATO	<input type="radio"/> POCO ALTERATO
<input type="radio"/> TRASFORMATO	<input checked="" type="radio"/> ALTERATO
<input type="radio"/> AMPLIATO	<input type="radio"/> MOLTO ALTERATO
<input type="radio"/> RECENTE	<input type="radio"/> RECENTE

Stato di dissesto	
<input type="radio"/> NUMEROSI DANNI	<input checked="" type="radio"/> DANNI NON PRESENTI
<input type="radio"/> POCHI DANNI	

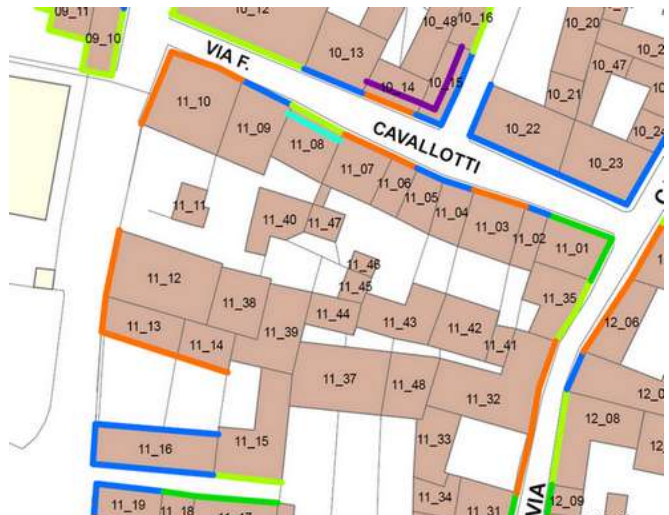
Elementi architettonici significativi		
<input type="checkbox"/> Archi-Volte	<input type="checkbox"/> Davanzali	<input type="checkbox"/> Abbaini
<input type="checkbox"/> Murature	<input type="checkbox"/> Contorni-Stipiti	<input type="checkbox"/> Affreschi
<input type="checkbox"/> Colonne	<input type="checkbox"/> Zoccolatura	<input type="checkbox"/> Decorazioni Pittoriche
<input type="checkbox"/> Logge	<input type="checkbox"/> Parapetti	<input type="checkbox"/> Decorazioni
<input type="checkbox"/> Portici	<input type="checkbox"/> Cortili antichi	<input type="checkbox"/> Intonaco
<input type="checkbox"/> Poggioli	<input type="checkbox"/> Gronde	<input type="checkbox"/> Tinteggiature
<input type="checkbox"/> Portali	<input type="checkbox"/> Inferriate	
<input type="checkbox"/> Infissi	<input type="checkbox"/> Coperture	

Valore architettonico	Tipo di interesse
<input type="radio"/> RILEVANTE	<input type="radio"/> STORICO
<input type="radio"/> BUONO	<input type="radio"/> ARCHITETTONICO
<input checked="" type="radio"/> MODESTO	<input type="radio"/> TIPOLOGICO
<input type="radio"/> NULLO	<input type="radio"/> AMBIENTALE / DI CONTESTO
	<input checked="" type="radio"/> NESSUNO-NEUTRO

Rilevanza paesistica	
<input type="radio"/> NEGATIVO, CONTRASTANTE	<input type="radio"/> CARATTERIZZ. DEL PAESAGGIO
<input checked="" type="radio"/> NEUTRO O SENZA RILIEVO	<input type="radio"/> COMPLEMENTARE DEL PAESAGGIO

Interventi ammessi come da N.T.A.	
<input type="checkbox"/> Interventi 1 livello	<input type="checkbox"/> Interventi 5 livello
<input type="checkbox"/> Interventi 2 livello	<input type="checkbox"/> Interventi 6 livello
<input type="checkbox"/> Interventi 3 livello	<input type="checkbox"/> Piano attuativo
<input checked="" type="checkbox"/> Interventi 4 livello	<input checked="" type="radio"/> Possibilità di coibentazione esterna tramite tecnica a cappotto

Note e prescrizioni aggiuntive:
In caso di intervento si prescrive la sostituzione dell'intonaco esistente e dovrà essere studiata la rimozione di pensiline incongrue con il nucleo di antica formazione.





SCHEDA DI ANALISI E PROGETTO DI TUTELA DEI NUCLEI DI ANTICA FORMAZIONE

Allegato al Piano delle Regole per il recupero, la tutela e la valorizzazione dei nuclei di antica formazione

Località:	Link: 11_09
Indirizzo: Via Cavallotti	Civico: 21
Nucleo: 11 Edificio: 09	

Caratteristiche generali

 EDIFICIO PRINCIPALE
 EDIFICIO PERTINENZIALE

Proprietà

 PRIVATA
 PUBBLICA
 MISTA

Tipologia architettonica

 EDIFICIO A CORTE
 BLOCCO (isolato e non)
 EDIFICIO A SCHIERA/ IN LINEA
 VILLA
 PALAZZO SIGNORILE

Vincoli

 NESSUN VINCOLO
 VINCOLO MONUMENTALE
 VINCOLO PAESISTICO

Epoca storica

	A	B	C
FINO AL 1300	<input type="radio"/>	<input checked="" type="radio"/>	<input type="radio"/>
DAL 1300 AL 1500	<input type="radio"/>	<input checked="" type="radio"/>	<input type="radio"/>
DAL 1500 AL 1600	<input type="radio"/>	<input checked="" type="radio"/>	<input type="radio"/>
DAL 1600 AL 1700	<input type="radio"/>	<input checked="" type="radio"/>	<input type="radio"/>
DAL 1700 AL 1800	<input type="radio"/>	<input checked="" type="radio"/>	<input type="radio"/>
DAL 1810 AL 1854	<input checked="" type="radio"/>	<input checked="" type="radio"/>	<input type="radio"/>
DAL 1854 AL 1958	<input type="radio"/>	<input checked="" type="radio"/>	<input checked="" type="radio"/>
DAL 1958 AL 1970	<input type="radio"/>	<input checked="" type="radio"/>	<input type="radio"/>
DAL 1970 AL 2006	<input type="radio"/>	<input checked="" type="radio"/>	<input type="radio"/>
DOPO IL 2006	<input type="radio"/>	<input checked="" type="radio"/>	<input type="radio"/>

Aree scoperte

 CORTILE
 GIARDINO
 VERDE PRIVATO
 VERDE PUBBLICO
 PARCHEGGIO
 DEPOSITO
 INCOLTO
 NESSUNA

A = Di costruzione

B = Di ricostruzione

C = Di ristrutturazione totale con eventuali ampliamenti e/o addizioni

Destinazione d'uso prevalente

	Int.	P.T.	P.1°	P.2°	P.3°	P.4°	Altro
ACCESSORI RESIDENZA	<input checked="" type="radio"/>	<input type="radio"/>	<input type="radio"/>	<input checked="" type="radio"/>	<input checked="" type="radio"/>	<input checked="" type="radio"/>	<input checked="" type="radio"/>
RESIDENZA	<input checked="" type="radio"/>	<input checked="" type="radio"/>	<input checked="" type="radio"/>	<input checked="" type="radio"/>	<input checked="" type="radio"/>	<input checked="" type="radio"/>	<input checked="" type="radio"/>
ATTIVITA' COMMERCIALE	<input checked="" type="radio"/>	<input type="radio"/>	<input type="radio"/>	<input checked="" type="radio"/>	<input checked="" type="radio"/>	<input checked="" type="radio"/>	<input checked="" type="radio"/>
ATTIVITA' DIREZIONALE	<input checked="" type="radio"/>	<input type="radio"/>	<input type="radio"/>	<input checked="" type="radio"/>	<input checked="" type="radio"/>	<input checked="" type="radio"/>	<input checked="" type="radio"/>
STUDI PROFESSIONALI	<input checked="" type="radio"/>	<input type="radio"/>	<input type="radio"/>	<input checked="" type="radio"/>	<input checked="" type="radio"/>	<input checked="" type="radio"/>	<input checked="" type="radio"/>
ARTIGIANALE DI SERVIZIO	<input checked="" type="radio"/>	<input type="radio"/>	<input type="radio"/>	<input checked="" type="radio"/>	<input checked="" type="radio"/>	<input checked="" type="radio"/>	<input checked="" type="radio"/>
AUTORIMESSE	<input checked="" type="radio"/>	<input type="radio"/>	<input type="radio"/>	<input checked="" type="radio"/>	<input checked="" type="radio"/>	<input checked="" type="radio"/>	<input checked="" type="radio"/>
DEPOSITI	<input checked="" type="radio"/>	<input type="radio"/>	<input type="radio"/>	<input checked="" type="radio"/>	<input checked="" type="radio"/>	<input checked="" type="radio"/>	<input checked="" type="radio"/>
PUBBLICI ESERCIZI	<input checked="" type="radio"/>	<input type="radio"/>	<input type="radio"/>	<input checked="" type="radio"/>	<input checked="" type="radio"/>	<input checked="" type="radio"/>	<input checked="" type="radio"/>
SERVIZIO AGRICOLO	<input checked="" type="radio"/>	<input type="radio"/>	<input type="radio"/>	<input checked="" type="radio"/>	<input checked="" type="radio"/>	<input checked="" type="radio"/>	<input checked="" type="radio"/>
DESTINAZIONE PUBBLICA ISTRUZIONE	<input checked="" type="radio"/>	<input type="radio"/>	<input type="radio"/>	<input checked="" type="radio"/>	<input checked="" type="radio"/>	<input checked="" type="radio"/>	<input checked="" type="radio"/>
DESTINAZIONE PUBBL. CULTURA / SPETTACOLO	<input checked="" type="radio"/>	<input type="radio"/>	<input type="radio"/>	<input checked="" type="radio"/>	<input checked="" type="radio"/>	<input checked="" type="radio"/>	<input checked="" type="radio"/>
DESTINAZIONE PUBBLICA UFFICI PUBBLICI	<input checked="" type="radio"/>	<input type="radio"/>	<input type="radio"/>	<input checked="" type="radio"/>	<input checked="" type="radio"/>	<input checked="" type="radio"/>	<input checked="" type="radio"/>
DESTINAZIONE PUBBLICA CULTO	<input checked="" type="radio"/>	<input type="radio"/>	<input type="radio"/>	<input checked="" type="radio"/>	<input checked="" type="radio"/>	<input checked="" type="radio"/>	<input checked="" type="radio"/>
DESTINAZIONE PUBBLICA SANITA'	<input checked="" type="radio"/>	<input type="radio"/>	<input type="radio"/>	<input checked="" type="radio"/>	<input checked="" type="radio"/>	<input checked="" type="radio"/>	<input checked="" type="radio"/>
DESTINAZIONE PUBBLICA ASSISTENZA	<input checked="" type="radio"/>	<input type="radio"/>	<input type="radio"/>	<input checked="" type="radio"/>	<input checked="" type="radio"/>	<input checked="" type="radio"/>	<input checked="" type="radio"/>
DESTINAZIONE PUBBLICA SICUREZZA	<input checked="" type="radio"/>	<input type="radio"/>	<input type="radio"/>	<input checked="" type="radio"/>	<input checked="" type="radio"/>	<input checked="" type="radio"/>	<input checked="" type="radio"/>
DESTINAZIONE PUBBLICA SPORT	<input checked="" type="radio"/>	<input type="radio"/>	<input type="radio"/>	<input checked="" type="radio"/>	<input checked="" type="radio"/>	<input checked="" type="radio"/>	<input checked="" type="radio"/>



SCHEDA DI ANALISI E PROGETTO DI TUTELA DEI NUCLEI DI ANTICA FORMAZIONE

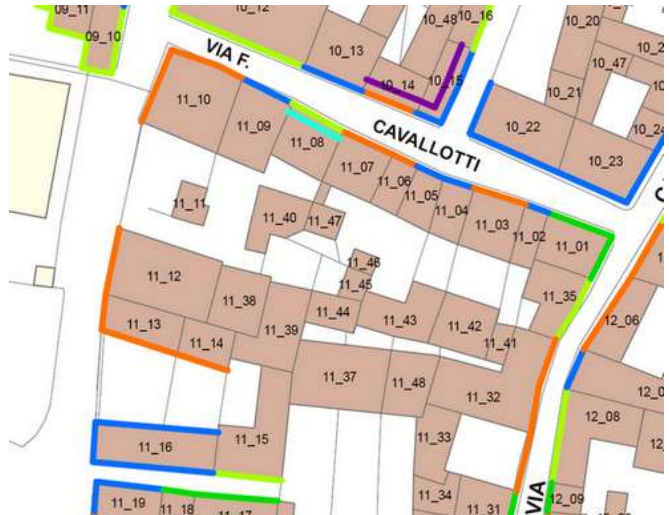
Allegato al Piano delle Regole per il recupero, la tutela e la valorizzazione dei nuclei di antica formazione

Località:		Link:	11_09
Indirizzo:	Via Cavallotti	Civico:	21
Nucleo:	11	Edificio:	09

Dotazione di parcheggi:

Stato di conservazione Coerenza e integrità tipologica <input checked="" type="radio"/> INTEGRO <input type="radio"/> RIPRISTINATO <input type="radio"/> TRASFORMATO <input type="radio"/> AMPLIATO <input type="radio"/> RECENTE Compositivo/Architett. <input type="radio"/> INTEGRO <input type="radio"/> POCO ALTERATO <input type="radio"/> ALTERATO <input checked="" type="radio"/> MOLTO ALTERATO <input type="radio"/> RECENTE	Valore architettonico <input type="radio"/> RILEVANTE <input type="radio"/> BUONO <input checked="" type="radio"/> MODESTO <input type="radio"/> NULLO	Tipo di interesse <input type="radio"/> STORICO <input type="radio"/> ARCHITETTONICO <input type="radio"/> TIPOLOGICO <input type="radio"/> AMBIENTALE / DI CONTESTO <input checked="" type="radio"/> NESSUNO-NEUTRO
Stato di dissesto <input type="radio"/> NUMEROSI DANNI <input type="radio"/> POCHI DANNI <input checked="" type="radio"/> DANNI NON PRESENTI	Rilevanza paesistica <input type="radio"/> NEGATIVO, CONTRASTANTE <input checked="" type="radio"/> NEUTRO O SENZA RILIEVO <input type="radio"/> CARATTERIZZ. DEL PAESAGGIO <input type="radio"/> COMPLEMENTARE DEL PAESAGGIO	
Elementi architettonici significativi <input type="checkbox"/> Archi-Volte <input type="checkbox"/> Murature <input type="checkbox"/> Colonne <input type="checkbox"/> Logge <input type="checkbox"/> Portici <input type="checkbox"/> Poggioli <input type="checkbox"/> Portali <input type="checkbox"/> Infissi <input type="checkbox"/> Davanzali <input type="checkbox"/> Contorni-Stipiti <input type="checkbox"/> Zoccolatura <input type="checkbox"/> Parapetti <input type="checkbox"/> Cortili antichi <input type="checkbox"/> Gronde <input type="checkbox"/> Inferriate <input type="checkbox"/> Coperture <input type="checkbox"/> Abbaini <input type="checkbox"/> Affreschi <input type="checkbox"/> Decorazioni Pittoriche <input type="checkbox"/> Decorazioni <input type="checkbox"/> Intonaco <input type="checkbox"/> Tinteggiature	Interventi ammessi come da N.T.A. <input type="checkbox"/> Interventi 1 livello <input type="checkbox"/> Interventi 2 livello <input type="checkbox"/> Interventi 3 livello <input checked="" type="checkbox"/> Interventi 4 livello <input type="checkbox"/> Interventi 5 livello <input type="checkbox"/> Interventi 6 livello <input type="checkbox"/> Piano attuativo <input type="checkbox"/> Possibilità di coibentazione esterna tramite tecnica a cappotto	

Note e prescrizioni aggiuntive:
In caso di intervento si prescrive la ricomposizione delle aperture con rapporti dimensionali L/H secondo le esistenti storiche.





SCHEDA DI ANALISI E PROGETTO DI TUTELA DEI NUCLEI DI ANTICA FORMAZIONE

Allegato al Piano delle Regole per il recupero, la tutela e la valorizzazione dei nuclei di antica formazione

Località:	Link: 11_10
Indirizzo: Via Cavallotti	Civico:
Nucleo: 11 Edificio: 10	

Caratteristiche generali

 EDIFICIO PRINCIPALE
 EDIFICIO PERTINENZIALE

Proprietà

 PRIVATA
 PUBBLICA
 MISTA

Tipologia architettonica

 EDIFICIO A CORTE
 BLOCCO (isolato e non)
 EDIFICIO A SCHIERA/ IN LINEA
 VILLA
 PALAZZO SIGNORILE

Vincoli

 NESSUN VINCOLO
 VINCOLO MONUMENTALE
 VINCOLO PAESISTICO

Epoca storica

	A	B	C
FINO AL 1300	<input type="radio"/>	<input checked="" type="radio"/>	<input type="radio"/>
DAL 1300 AL 1500	<input type="radio"/>	<input checked="" type="radio"/>	<input type="radio"/>
DAL 1500 AL 1600	<input type="radio"/>	<input checked="" type="radio"/>	<input type="radio"/>
DAL 1600 AL 1700	<input type="radio"/>	<input checked="" type="radio"/>	<input type="radio"/>
DAL 1700 AL 1800	<input type="radio"/>	<input checked="" type="radio"/>	<input type="radio"/>
DAL 1810 AL 1854	<input checked="" type="radio"/>	<input checked="" type="radio"/>	<input type="radio"/>
DAL 1854 AL 1958	<input type="radio"/>	<input checked="" type="radio"/>	<input type="radio"/>
DAL 1958 AL 1970	<input type="radio"/>	<input checked="" type="radio"/>	<input checked="" type="radio"/>
DAL 1970 AL 2006	<input type="radio"/>	<input checked="" type="radio"/>	<input type="radio"/>
DOPO IL 2006	<input type="radio"/>	<input checked="" type="radio"/>	<input type="radio"/>

Aree scoperte

 CORTILE
 GIARDINO
 VERDE PRIVATO
 VERDE PUBBLICO
 PARCHEGGIO
 DEPOSITO
 INCOLTO
 NESSUNA

A = Di costruzione

B = Di ricostruzione

C = Di ristrutturazione totale con eventuali ampliamenti e/o addizioni

Destinazione d'uso prevalente

	Int.	P.T.	P.1°	P.2°	P.3°	P.4°	Altro
ACCESSORI RESIDENZA	<input checked="" type="radio"/>	<input type="radio"/>	<input type="radio"/>	<input checked="" type="radio"/>	<input checked="" type="radio"/>	<input checked="" type="radio"/>	<input checked="" type="radio"/>
RESIDENZA	<input checked="" type="radio"/>	<input checked="" type="radio"/>	<input checked="" type="radio"/>	<input checked="" type="radio"/>	<input checked="" type="radio"/>	<input checked="" type="radio"/>	<input checked="" type="radio"/>
ATTIVITA' COMMERCIALE	<input checked="" type="radio"/>	<input type="radio"/>	<input type="radio"/>	<input checked="" type="radio"/>	<input checked="" type="radio"/>	<input checked="" type="radio"/>	<input checked="" type="radio"/>
ATTIVITA' DIREZIONALE	<input checked="" type="radio"/>	<input type="radio"/>	<input type="radio"/>	<input checked="" type="radio"/>	<input checked="" type="radio"/>	<input checked="" type="radio"/>	<input checked="" type="radio"/>
STUDI PROFESSIONALI	<input checked="" type="radio"/>	<input type="radio"/>	<input type="radio"/>	<input checked="" type="radio"/>	<input checked="" type="radio"/>	<input checked="" type="radio"/>	<input checked="" type="radio"/>
ARTIGIANALE DI SERVIZIO	<input checked="" type="radio"/>	<input type="radio"/>	<input type="radio"/>	<input checked="" type="radio"/>	<input checked="" type="radio"/>	<input checked="" type="radio"/>	<input checked="" type="radio"/>
AUTORIMESSE	<input checked="" type="radio"/>	<input type="radio"/>	<input type="radio"/>	<input checked="" type="radio"/>	<input checked="" type="radio"/>	<input checked="" type="radio"/>	<input checked="" type="radio"/>
DEPOSITI	<input checked="" type="radio"/>	<input type="radio"/>	<input type="radio"/>	<input checked="" type="radio"/>	<input checked="" type="radio"/>	<input checked="" type="radio"/>	<input checked="" type="radio"/>
PUBBLICI ESERCIZI	<input checked="" type="radio"/>	<input type="radio"/>	<input type="radio"/>	<input checked="" type="radio"/>	<input checked="" type="radio"/>	<input checked="" type="radio"/>	<input checked="" type="radio"/>
SERVIZIO AGRICOLO	<input checked="" type="radio"/>	<input type="radio"/>	<input type="radio"/>	<input checked="" type="radio"/>	<input checked="" type="radio"/>	<input checked="" type="radio"/>	<input checked="" type="radio"/>
DESTINAZIONE PUBBLICA ISTRUZIONE	<input checked="" type="radio"/>	<input type="radio"/>	<input type="radio"/>	<input checked="" type="radio"/>	<input checked="" type="radio"/>	<input checked="" type="radio"/>	<input checked="" type="radio"/>
DESTINAZIONE PUBBL. CULTURA / SPETTACOLO	<input checked="" type="radio"/>	<input type="radio"/>	<input type="radio"/>	<input checked="" type="radio"/>	<input checked="" type="radio"/>	<input checked="" type="radio"/>	<input checked="" type="radio"/>
DESTINAZIONE PUBBLICA UFFICI PUBBLICI	<input checked="" type="radio"/>	<input type="radio"/>	<input type="radio"/>	<input checked="" type="radio"/>	<input checked="" type="radio"/>	<input checked="" type="radio"/>	<input checked="" type="radio"/>
DESTINAZIONE PUBBLICA CULTO	<input checked="" type="radio"/>	<input type="radio"/>	<input type="radio"/>	<input checked="" type="radio"/>	<input checked="" type="radio"/>	<input checked="" type="radio"/>	<input checked="" type="radio"/>
DESTINAZIONE PUBBLICA SANITA'	<input checked="" type="radio"/>	<input type="radio"/>	<input type="radio"/>	<input checked="" type="radio"/>	<input checked="" type="radio"/>	<input checked="" type="radio"/>	<input checked="" type="radio"/>
DESTINAZIONE PUBBLICA ASSISTENZA	<input checked="" type="radio"/>	<input type="radio"/>	<input type="radio"/>	<input checked="" type="radio"/>	<input checked="" type="radio"/>	<input checked="" type="radio"/>	<input checked="" type="radio"/>
DESTINAZIONE PUBBLICA SICUREZZA	<input checked="" type="radio"/>	<input type="radio"/>	<input type="radio"/>	<input checked="" type="radio"/>	<input checked="" type="radio"/>	<input checked="" type="radio"/>	<input checked="" type="radio"/>
DESTINAZIONE PUBBLICA SPORT	<input checked="" type="radio"/>	<input type="radio"/>	<input type="radio"/>	<input checked="" type="radio"/>	<input checked="" type="radio"/>	<input checked="" type="radio"/>	<input checked="" type="radio"/>



SCHEDA DI ANALISI E PROGETTO DI TUTELA DEI NUCLEI DI ANTICA FORMAZIONE

Allegato al Piano delle Regole per il recupero, la tutela e la valorizzazione dei nuclei di antica formazione

Località:		Link:	11_10
Indirizzo:	Via Cavallotti	Civico:	
Nucleo:	11	Edificio:	10

Dotazione di parcheggi:

Stato di conservazione	
Coerenza e integrità tipologica	Compositivo/Architett.
<input checked="" type="radio"/> INTEGRO	<input type="radio"/> INTEGRO
<input type="radio"/> RIPRISTINATO	<input checked="" type="radio"/> POCO ALTERATO
<input type="radio"/> TRASFORMATO	<input type="radio"/> ALTERATO
<input type="radio"/> AMPLIATO	<input type="radio"/> MOLTO ALTERATO
<input type="radio"/> RECENTE	<input type="radio"/> RECENTE

Stato di dissesto	
<input type="radio"/> NUMEROSI DANNI	<input checked="" type="radio"/> DANNI NON PRESENTI
<input type="radio"/> POCHI DANNI	

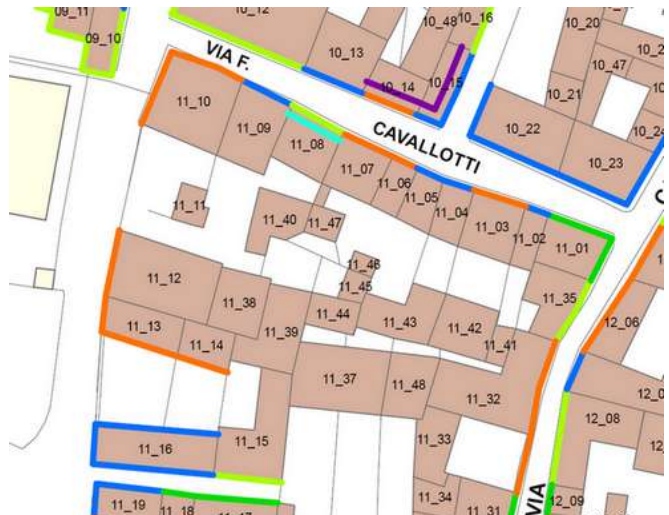
Elementi architettonici significativi		
<input type="checkbox"/> Archi-Volte	<input type="checkbox"/> Davanzali	<input type="checkbox"/> Abbaini
<input type="checkbox"/> Murature	<input checked="" type="checkbox"/> Contorni-Stipiti	<input type="checkbox"/> Affreschi
<input type="checkbox"/> Colonne	<input checked="" type="checkbox"/> Zoccolatura	<input type="checkbox"/> Decorazioni Pittoriche
<input type="checkbox"/> Logge	<input type="checkbox"/> Parapetti	<input type="checkbox"/> Decorazioni
<input type="checkbox"/> Portici	<input type="checkbox"/> Cortili antichi	<input type="checkbox"/> Intonaco
<input type="checkbox"/> Poggioli	<input type="checkbox"/> Gronde	<input type="checkbox"/> Tinteggiature
<input type="checkbox"/> Portali	<input type="checkbox"/> Inferriate	
<input type="checkbox"/> Infissi	<input type="checkbox"/> Coperture	

Valore architettonico	Tipo di interesse
<input type="radio"/> RILEVANTE	<input type="radio"/> STORICO
<input type="radio"/> BUONO	<input type="radio"/> ARCHITETTONICO
<input checked="" type="radio"/> MODESTO	<input type="radio"/> TIPOLOGICO
<input type="radio"/> NULLO	<input type="radio"/> AMBIENTALE / DI CONTESTO
	<input checked="" type="radio"/> NESSUNO-NEUTRO

Rilevanza paesistica	
<input type="radio"/> NEGATIVO, CONTRASTANTE	<input type="radio"/> CARATTERIZZ. DEL PAESAGGIO
<input type="radio"/> NEUTRO O SENZA RILIEVO	<input checked="" type="radio"/> COMPLEMENTARE DEL PAESAGGIO

Interventi ammessi come da N.T.A.	
<input type="checkbox"/> Interventi 1 livello	<input type="checkbox"/> Interventi 5 livello
<input type="checkbox"/> Interventi 2 livello	<input type="checkbox"/> Interventi 6 livello
<input type="checkbox"/> Interventi 3 livello	<input type="checkbox"/> Piano attuativo
<input checked="" type="checkbox"/> Interventi 4 livello	<input type="checkbox"/> Possibilità di coibentazione esterna tramite tecnica a cappotto

Note e prescrizioni aggiuntive:
In caso di intervento si prescrive la rimozione impianti di condizionamento fronte strada; mantenimento degli elementi architettonici significativi.





SCHEDA DI ANALISI E PROGETTO DI TUTELA DEI NUCLEI DI ANTICA FORMAZIONE

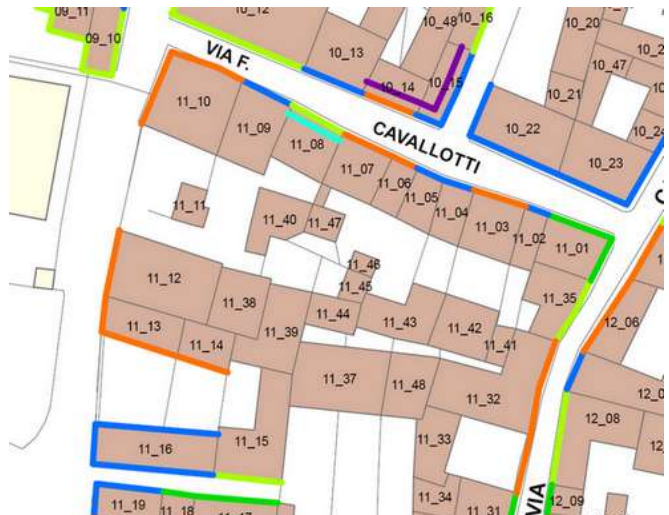
Allegato al Piano delle Regole per il recupero, la tutela e la valorizzazione dei nuclei di antica formazione

Località:	Link: 11_11
Indirizzo: Via XXIV Maggio	Civico:
Nucleo: 11	Edificio: 11

Dotazione di parcheggi:

Stato di conservazione Coerenza e integrità tipologica <input type="radio"/> INTEGRO <input type="radio"/> RIPRISTINATO <input type="radio"/> TRASFORMATO <input type="radio"/> AMPLIATO <input checked="" type="radio"/> RECENTE Compositivo/Architett. <input type="radio"/> INTEGRO <input type="radio"/> POCO ALTERATO <input type="radio"/> ALTERATO <input type="radio"/> MOLTO ALTERATO <input checked="" type="radio"/> RECENTE	Valore architettonico <input type="radio"/> RILEVANTE <input type="radio"/> BUONO <input type="radio"/> MODESTO <input checked="" type="radio"/> NULLO	Tipo di interesse <input type="radio"/> STORICO <input type="radio"/> ARCHITETTONICO <input type="radio"/> TIPOLOGICO <input type="radio"/> AMBIENTALE / DI CONTESTO <input checked="" type="radio"/> NESSUNO-NEUTRO
Stato di dissesto <input type="radio"/> NUMEROSI DANNI <input type="radio"/> POCHI DANNI <input checked="" type="radio"/> DANNI NON PRESENTI	Rilevanza paesistica <input type="radio"/> NEGATIVO, CONTRASTANTE <input checked="" type="radio"/> NEUTRO O SENZA RILIEVO <input type="radio"/> CARATTERIZZ. DEL PAESAGGIO <input type="radio"/> COMPLEMENTARE DEL PAESAGGIO	
Elementi architettonici significativi <input type="checkbox"/> Archi-Volte <input type="checkbox"/> Murature <input type="checkbox"/> Colonne <input type="checkbox"/> Logge <input type="checkbox"/> Portici <input type="checkbox"/> Poggioli <input type="checkbox"/> Portali <input type="checkbox"/> Infissi <input type="checkbox"/> Davanzali <input type="checkbox"/> Contorni-Stipiti <input type="checkbox"/> Zoccolatura <input type="checkbox"/> Parapetti <input type="checkbox"/> Cortili antichi <input type="checkbox"/> Gronde <input type="checkbox"/> Inferriate <input type="checkbox"/> Coperture <input type="checkbox"/> Abbaini <input type="checkbox"/> Affreschi <input type="checkbox"/> Decorazioni Pittoriche <input type="checkbox"/> Decorazioni <input type="checkbox"/> Intonaco <input type="checkbox"/> Tinteggiature	Interventi ammessi come da N.T.A. <input type="checkbox"/> Interventi 1 livello <input type="checkbox"/> Interventi 2 livello <input type="checkbox"/> Interventi 3 livello <input checked="" type="checkbox"/> Interventi 4 livello <input type="checkbox"/> Interventi 5 livello <input type="checkbox"/> Interventi 6 livello <input type="checkbox"/> Piano attuativo <input type="checkbox"/> Possibilità di coibentazione esterna tramite tecnica a cappotto	

Note e prescrizioni aggiuntive:





SCHEDA DI ANALISI E PROGETTO DI TUTELA DEI NUCLEI DI ANTICA FORMAZIONE

Allegato al Piano delle Regole per il recupero, la tutela e la valorizzazione dei nuclei di antica formazione

Località:	Link: 11_12
Indirizzo: Via XXIV Maggio	Civico:
Nucleo: 11 Edificio: 12	

Caratteristiche generali

 EDIFICIO PRINCIPALE
 EDIFICIO PERTINENZIALE

Proprietà

 PRIVATA
 PUBBLICA
 MISTA

Tipologia architettonica

 EDIFICIO A CORTE
 BLOCCO (isolato e non)
 EDIFICIO A SCHIERA/ IN LINEA
 VILLA
 PALAZZO SIGNORILE

Vincoli

 NESSUN VINCOLO
 VINCOLO MONUMENTALE
 VINCOLO PAESISTICO

Epoca storica

	A	B	C
FINO AL 1300	<input type="radio"/>	<input checked="" type="radio"/>	<input type="radio"/>
DAL 1300 AL 1500	<input type="radio"/>	<input checked="" type="radio"/>	<input type="radio"/>
DAL 1500 AL 1600	<input type="radio"/>	<input checked="" type="radio"/>	<input type="radio"/>
DAL 1600 AL 1700	<input type="radio"/>	<input checked="" type="radio"/>	<input type="radio"/>
DAL 1700 AL 1800	<input type="radio"/>	<input checked="" type="radio"/>	<input type="radio"/>
DAL 1810 AL 1854	<input checked="" type="radio"/>	<input checked="" type="radio"/>	<input type="radio"/>
DAL 1854 AL 1958	<input type="radio"/>	<input checked="" type="radio"/>	<input type="radio"/>
DAL 1958 AL 1970	<input type="radio"/>	<input checked="" type="radio"/>	<input type="radio"/>
DAL 1970 AL 2006	<input type="radio"/>	<input checked="" type="radio"/>	<input checked="" type="radio"/>
DOPO IL 2006	<input type="radio"/>	<input checked="" type="radio"/>	<input type="radio"/>

Aree scoperte

 CORTILE
 GIARDINO
 VERDE PRIVATO
 VERDE PUBBLICO
 PARCHEGGIO
 DEPOSITO
 INCOLTO
 NESSUNA

A = Di costruzione

B = Di ricostruzione

C = Di ristrutturazione totale con eventuali ampliamenti e/o addizioni

Destinazione d'uso prevalente

	Int.	P.T.	P.1°	P.2°	P.3°	P.4°	Altro
ACCESSORI RESIDENZA	<input checked="" type="radio"/>	<input type="radio"/>	<input type="radio"/>	<input checked="" type="radio"/>	<input checked="" type="radio"/>	<input checked="" type="radio"/>	<input checked="" type="radio"/>
RESIDENZA	<input checked="" type="radio"/>	<input checked="" type="radio"/>	<input checked="" type="radio"/>	<input checked="" type="radio"/>	<input checked="" type="radio"/>	<input checked="" type="radio"/>	<input checked="" type="radio"/>
ATTIVITA' COMMERCIALE	<input checked="" type="radio"/>	<input type="radio"/>	<input type="radio"/>	<input checked="" type="radio"/>	<input checked="" type="radio"/>	<input checked="" type="radio"/>	<input checked="" type="radio"/>
ATTIVITA' DIREZIONALE	<input checked="" type="radio"/>	<input type="radio"/>	<input type="radio"/>	<input checked="" type="radio"/>	<input checked="" type="radio"/>	<input checked="" type="radio"/>	<input checked="" type="radio"/>
STUDI PROFESSIONALI	<input checked="" type="radio"/>	<input type="radio"/>	<input type="radio"/>	<input checked="" type="radio"/>	<input checked="" type="radio"/>	<input checked="" type="radio"/>	<input checked="" type="radio"/>
ARTIGIANALE DI SERVIZIO	<input checked="" type="radio"/>	<input type="radio"/>	<input type="radio"/>	<input checked="" type="radio"/>	<input checked="" type="radio"/>	<input checked="" type="radio"/>	<input checked="" type="radio"/>
AUTORIMESSE	<input checked="" type="radio"/>	<input type="radio"/>	<input type="radio"/>	<input checked="" type="radio"/>	<input checked="" type="radio"/>	<input checked="" type="radio"/>	<input checked="" type="radio"/>
DEPOSITI	<input checked="" type="radio"/>	<input type="radio"/>	<input type="radio"/>	<input checked="" type="radio"/>	<input checked="" type="radio"/>	<input checked="" type="radio"/>	<input checked="" type="radio"/>
PUBBLICI ESERCIZI	<input checked="" type="radio"/>	<input type="radio"/>	<input type="radio"/>	<input checked="" type="radio"/>	<input checked="" type="radio"/>	<input checked="" type="radio"/>	<input checked="" type="radio"/>
SERVIZIO AGRICOLO	<input checked="" type="radio"/>	<input type="radio"/>	<input type="radio"/>	<input checked="" type="radio"/>	<input checked="" type="radio"/>	<input checked="" type="radio"/>	<input checked="" type="radio"/>
DESTINAZIONE PUBBLICA ISTRUZIONE	<input checked="" type="radio"/>	<input type="radio"/>	<input type="radio"/>	<input checked="" type="radio"/>	<input checked="" type="radio"/>	<input checked="" type="radio"/>	<input checked="" type="radio"/>
DESTINAZIONE PUBBL. CULTURA / SPETTACOLO	<input checked="" type="radio"/>	<input type="radio"/>	<input type="radio"/>	<input checked="" type="radio"/>	<input checked="" type="radio"/>	<input checked="" type="radio"/>	<input checked="" type="radio"/>
DESTINAZIONE PUBBLICA UFFICI PUBBLICI	<input checked="" type="radio"/>	<input type="radio"/>	<input type="radio"/>	<input checked="" type="radio"/>	<input checked="" type="radio"/>	<input checked="" type="radio"/>	<input checked="" type="radio"/>
DESTINAZIONE PUBBLICA CULTO	<input checked="" type="radio"/>	<input type="radio"/>	<input type="radio"/>	<input checked="" type="radio"/>	<input checked="" type="radio"/>	<input checked="" type="radio"/>	<input checked="" type="radio"/>
DESTINAZIONE PUBBLICA SANITA'	<input checked="" type="radio"/>	<input type="radio"/>	<input type="radio"/>	<input checked="" type="radio"/>	<input checked="" type="radio"/>	<input checked="" type="radio"/>	<input checked="" type="radio"/>
DESTINAZIONE PUBBLICA ASSISTENZA	<input checked="" type="radio"/>	<input type="radio"/>	<input type="radio"/>	<input checked="" type="radio"/>	<input checked="" type="radio"/>	<input checked="" type="radio"/>	<input checked="" type="radio"/>
DESTINAZIONE PUBBLICA SICUREZZA	<input checked="" type="radio"/>	<input type="radio"/>	<input type="radio"/>	<input checked="" type="radio"/>	<input checked="" type="radio"/>	<input checked="" type="radio"/>	<input checked="" type="radio"/>
DESTINAZIONE PUBBLICA SPORT	<input checked="" type="radio"/>	<input type="radio"/>	<input type="radio"/>	<input checked="" type="radio"/>	<input checked="" type="radio"/>	<input checked="" type="radio"/>	<input checked="" type="radio"/>



SCHEDA DI ANALISI E PROGETTO DI TUTELA DEI NUCLEI DI ANTICA FORMAZIONE

Allegato al Piano delle Regole per il recupero, la tutela e la valorizzazione dei nuclei di antica formazione

Località:	Link: 11_12
Indirizzo: Via XXIV Maggio	Civico:
Nucleo: 11 Edificio: 12	

Dotazione di parcheggi:

Stato di conservazione	
Coerenza e integrità tipologica	Compositivo/Architett.
<input type="radio"/> INTEGRO	<input type="radio"/> INTEGRO
<input checked="" type="radio"/> RIPRISTINATO	<input type="radio"/> POCO ALTERATO
<input type="radio"/> TRASFORMATO	<input checked="" type="radio"/> ALTERATO
<input type="radio"/> AMPLIATO	<input type="radio"/> MOLTO ALTERATO
<input type="radio"/> RECENTE	<input type="radio"/> RECENTE

Stato di dissesto	
<input type="radio"/> NUMEROSI DANNI	<input checked="" type="radio"/> DANNI NON PRESENTI
<input type="radio"/> POCHI DANNI	

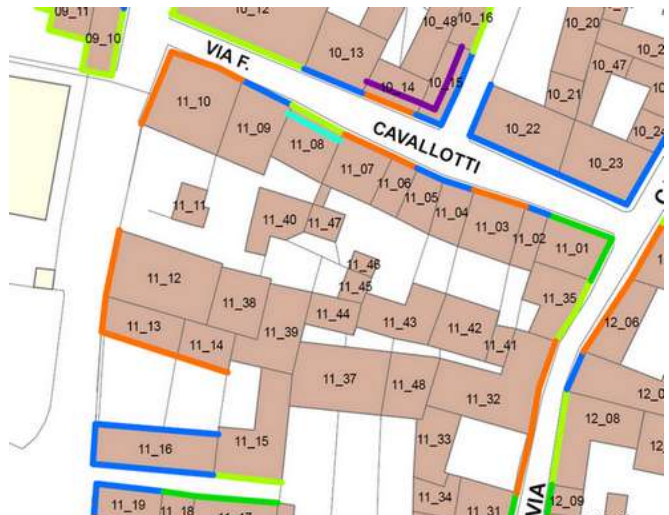
Elementi architettonici significativi		
<input type="checkbox"/> Archi-Volte	<input type="checkbox"/> Davanzali	<input type="checkbox"/> Abbaini
<input type="checkbox"/> Murature	<input checked="" type="checkbox"/> Contorni-Stipiti	<input type="checkbox"/> Affreschi
<input type="checkbox"/> Colonne	<input type="checkbox"/> Zoccolatura	<input type="checkbox"/> Decorazioni Pittoriche
<input type="checkbox"/> Logge	<input type="checkbox"/> Parapetti	<input type="checkbox"/> Decorazioni
<input type="checkbox"/> Portici	<input type="checkbox"/> Cortili antichi	<input type="checkbox"/> Intonaco
<input type="checkbox"/> Poggioli	<input type="checkbox"/> Gronde	<input type="checkbox"/> Tinteggiature
<input checked="" type="checkbox"/> Portali	<input type="checkbox"/> Inferriate	
<input type="checkbox"/> Infissi	<input type="checkbox"/> Coperture	

Valore architettonico	Tipo di interesse
<input type="radio"/> RILEVANTE	<input type="radio"/> STORICO
<input type="radio"/> BUONO	<input type="radio"/> ARCHITETTONICO
<input checked="" type="radio"/> MODESTO	<input type="radio"/> TIPOLOGICO
<input type="radio"/> NULLO	<input checked="" type="radio"/> AMBIENTALE / DI CONTESTO
	<input type="radio"/> NESSUNO-NEUTRO

Rilevanza paesistica	
<input type="radio"/> NEGATIVO, CONTRASTANTE	<input type="radio"/> CARATTERIZZ. DEL PAESAGGIO
<input type="radio"/> NEUTRO O SENZA RILIEVO	<input checked="" type="radio"/> COMPLEMENTARE DEL PAESAGGIO

Interventi ammessi come da N.T.A.	
<input type="checkbox"/> Interventi 1 livello	<input type="checkbox"/> Interventi 5 livello
<input type="checkbox"/> Interventi 2 livello	<input type="checkbox"/> Interventi 6 livello
<input type="checkbox"/> Interventi 3 livello	<input type="checkbox"/> Piano attuativo
<input checked="" type="checkbox"/> Interventi 4 livello	<input type="radio"/> Possibilità di coibentazione esterna tramite tecnica a cappotto

Note e prescrizioni aggiuntive:
In caso di intervento si prescrive il mantenimento dell'arco in facciata.





SCHEDA DI ANALISI E PROGETTO DI TUTELA DEI NUCLEI DI ANTICA FORMAZIONE

Allegato al Piano delle Regole per il recupero, la tutela e la valorizzazione dei nuclei di antica formazione

Località:	Link: 11_13
Indirizzo: Via XXIV Maggio	Civico:
Nucleo: 11 Edificio: 13	

Caratteristiche generali

 EDIFICIO PRINCIPALE
 EDIFICIO PERTINENZIALE

Proprietà

 PRIVATA
 PUBBLICA
 MISTA

Tipologia architettonica

 EDIFICIO A CORTE
 BLOCCO (isolato e non)
 EDIFICIO A SCHIERA/ IN LINEA
 VILLA
 PALAZZO SIGNORILE

Vincoli

 NESSUN VINCOLO
 VINCOLO MONUMENTALE
 VINCOLO PAESISTICO

Epoca storica

	A	B	C
FINO AL 1300	<input type="radio"/>	<input checked="" type="radio"/>	<input type="radio"/>
DAL 1300 AL 1500	<input type="radio"/>	<input checked="" type="radio"/>	<input type="radio"/>
DAL 1500 AL 1600	<input type="radio"/>	<input checked="" type="radio"/>	<input type="radio"/>
DAL 1600 AL 1700	<input type="radio"/>	<input checked="" type="radio"/>	<input type="radio"/>
DAL 1700 AL 1800	<input type="radio"/>	<input checked="" type="radio"/>	<input type="radio"/>
DAL 1810 AL 1854	<input checked="" type="radio"/>	<input checked="" type="radio"/>	<input type="radio"/>
DAL 1854 AL 1958	<input type="radio"/>	<input checked="" type="radio"/>	<input type="radio"/>
DAL 1958 AL 1970	<input type="radio"/>	<input checked="" type="radio"/>	<input checked="" type="radio"/>
DAL 1970 AL 2006	<input type="radio"/>	<input checked="" type="radio"/>	<input type="radio"/>
DOPO IL 2006	<input type="radio"/>	<input checked="" type="radio"/>	<input type="radio"/>

Aree scoperte

 CORTILE
 GIARDINO
 VERDE PRIVATO
 VERDE PUBBLICO
 PARCHEGGIO
 DEPOSITO
 INCOLTO
 NESSUNA

A = Di costruzione

B = Di ricostruzione

C = Di ristrutturazione totale con eventuali ampliamenti e/o addizioni

Destinazione d'uso prevalente

	Int.	P.T.	P.1°	P.2°	P.3°	P.4°	Altro
ACCESSORI RESIDENZA	<input checked="" type="radio"/>	<input type="radio"/>	<input type="radio"/>	<input type="radio"/>	<input checked="" type="radio"/>	<input checked="" type="radio"/>	<input checked="" type="radio"/>
RESIDENZA	<input checked="" type="radio"/>	<input checked="" type="radio"/>	<input checked="" type="radio"/>	<input checked="" type="radio"/>	<input checked="" type="radio"/>	<input checked="" type="radio"/>	<input checked="" type="radio"/>
ATTIVITA' COMMERCIALE	<input checked="" type="radio"/>	<input type="radio"/>	<input type="radio"/>	<input type="radio"/>	<input checked="" type="radio"/>	<input checked="" type="radio"/>	<input checked="" type="radio"/>
ATTIVITA' DIREZIONALE	<input checked="" type="radio"/>	<input type="radio"/>	<input type="radio"/>	<input type="radio"/>	<input checked="" type="radio"/>	<input checked="" type="radio"/>	<input checked="" type="radio"/>
STUDI PROFESSIONALI	<input checked="" type="radio"/>	<input type="radio"/>	<input type="radio"/>	<input type="radio"/>	<input checked="" type="radio"/>	<input checked="" type="radio"/>	<input checked="" type="radio"/>
ARTIGIANALE DI SERVIZIO	<input checked="" type="radio"/>	<input type="radio"/>	<input type="radio"/>	<input type="radio"/>	<input checked="" type="radio"/>	<input checked="" type="radio"/>	<input checked="" type="radio"/>
AUTORIMESSE	<input checked="" type="radio"/>	<input type="radio"/>	<input type="radio"/>	<input type="radio"/>	<input checked="" type="radio"/>	<input checked="" type="radio"/>	<input checked="" type="radio"/>
DEPOSITI	<input checked="" type="radio"/>	<input type="radio"/>	<input type="radio"/>	<input type="radio"/>	<input checked="" type="radio"/>	<input checked="" type="radio"/>	<input checked="" type="radio"/>
PUBBLICI ESERCIZI	<input checked="" type="radio"/>	<input type="radio"/>	<input type="radio"/>	<input type="radio"/>	<input checked="" type="radio"/>	<input checked="" type="radio"/>	<input checked="" type="radio"/>
SERVIZIO AGRICOLO	<input checked="" type="radio"/>	<input type="radio"/>	<input type="radio"/>	<input type="radio"/>	<input checked="" type="radio"/>	<input checked="" type="radio"/>	<input checked="" type="radio"/>
DESTINAZIONE PUBBLICA ISTRUZIONE	<input checked="" type="radio"/>	<input type="radio"/>	<input type="radio"/>	<input type="radio"/>	<input checked="" type="radio"/>	<input checked="" type="radio"/>	<input checked="" type="radio"/>
DESTINAZIONE PUBBL. CULTURA / SPETTACOLO	<input checked="" type="radio"/>	<input type="radio"/>	<input type="radio"/>	<input type="radio"/>	<input checked="" type="radio"/>	<input checked="" type="radio"/>	<input checked="" type="radio"/>
DESTINAZIONE PUBBLICA UFFICI PUBBLICI	<input checked="" type="radio"/>	<input type="radio"/>	<input type="radio"/>	<input type="radio"/>	<input checked="" type="radio"/>	<input checked="" type="radio"/>	<input checked="" type="radio"/>
DESTINAZIONE PUBBLICA CULTO	<input checked="" type="radio"/>	<input type="radio"/>	<input type="radio"/>	<input type="radio"/>	<input checked="" type="radio"/>	<input checked="" type="radio"/>	<input checked="" type="radio"/>
DESTINAZIONE PUBBLICA SANITA'	<input checked="" type="radio"/>	<input type="radio"/>	<input type="radio"/>	<input type="radio"/>	<input checked="" type="radio"/>	<input checked="" type="radio"/>	<input checked="" type="radio"/>
DESTINAZIONE PUBBLICA ASSISTENZA	<input checked="" type="radio"/>	<input type="radio"/>	<input type="radio"/>	<input type="radio"/>	<input checked="" type="radio"/>	<input checked="" type="radio"/>	<input checked="" type="radio"/>
DESTINAZIONE PUBBLICA SICUREZZA	<input checked="" type="radio"/>	<input type="radio"/>	<input type="radio"/>	<input type="radio"/>	<input checked="" type="radio"/>	<input checked="" type="radio"/>	<input checked="" type="radio"/>
DESTINAZIONE PUBBLICA SPORT	<input checked="" type="radio"/>	<input type="radio"/>	<input type="radio"/>	<input type="radio"/>	<input checked="" type="radio"/>	<input checked="" type="radio"/>	<input checked="" type="radio"/>



SCHEDA DI ANALISI E PROGETTO DI TUTELA DEI NUCLEI DI ANTICA FORMAZIONE

Allegato al Piano delle Regole per il recupero, la tutela e la valorizzazione dei nuclei di antica formazione

Località:	Link: 11_13
Indirizzo: Via XXIV Maggio	Civico:
Nucleo: 11 Edificio: 13	

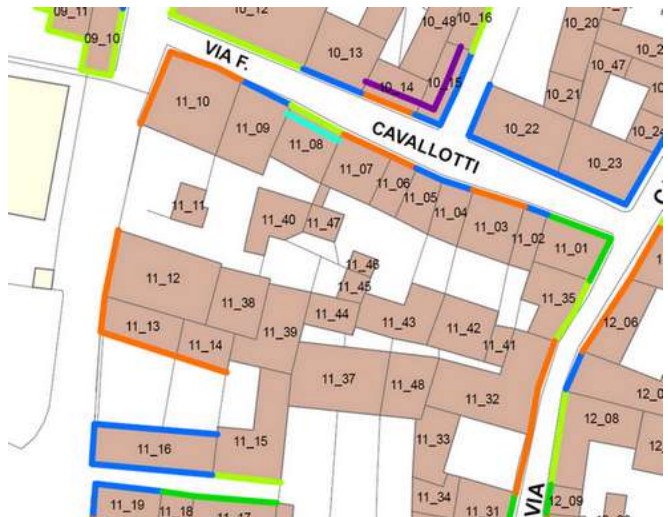
Dotazione di parcheggi:

Stato di conservazione	
Coerenza e integrità tipologica	Compositivo/Architett.
<input checked="" type="radio"/> INTEGRO <input type="radio"/> RIPRISTINATO <input type="radio"/> TRASFORMATO <input type="radio"/> AMPLIATO <input type="radio"/> RECENTE	<input type="radio"/> INTEGRO <input checked="" type="radio"/> POCO ALTERATO <input type="radio"/> ALTERATO <input type="radio"/> MOLTO ALTERATO <input type="radio"/> RECENTE
Stato di dissesto	
<input type="radio"/> NUMEROSI DANNI <input type="radio"/> POCHI DANNI	<input checked="" type="radio"/> DANNI NON PRESENTI
Elementi architettonici significativi	
<input type="checkbox"/> Archi-Volte <input type="checkbox"/> Murature <input type="checkbox"/> Colonne <input type="checkbox"/> Logge <input type="checkbox"/> Portici <input type="checkbox"/> Poggioli <input type="checkbox"/> Portali <input type="checkbox"/> Infissi	<input type="checkbox"/> Davanzali <input type="checkbox"/> Contorni-Stipiti <input type="checkbox"/> Zoccolatura <input type="checkbox"/> Parapetti <input type="checkbox"/> Cortili antichi <input type="checkbox"/> Gronde <input type="checkbox"/> Inferriate <input type="checkbox"/> Coperture
<input type="checkbox"/> Abbaini <input type="checkbox"/> Affreschi <input type="checkbox"/> Decorazioni Pittoriche <input type="checkbox"/> Decorazioni <input type="checkbox"/> Intonaco <input type="checkbox"/> Tinteggiature	

Valore architettonico	Tipo di interesse
<input type="radio"/> RILEVANTE <input type="radio"/> BUONO <input checked="" type="radio"/> MODESTO <input type="radio"/> NULLO	<input type="radio"/> STORICO <input type="radio"/> ARCHITETTONICO <input checked="" type="radio"/> TIPOLOGICO <input type="radio"/> AMBIENTALE / DI CONTESTO <input type="radio"/> NESSUNO-NEUTRO
Rilevanza paesistica	
<input type="radio"/> NEGATIVO, CONTRASTANTE <input type="radio"/> NEUTRO O SENZA RILIEVO	<input type="radio"/> CARATTERIZZ. DEL PAESAGGIO <input checked="" type="radio"/> COMPLEMENTARE DEL PAESAGGIO

Interventi ammessi come da N.T.A.	
<input type="checkbox"/> Interventi 1 livello <input type="checkbox"/> Interventi 2 livello <input checked="" type="checkbox"/> Interventi 3 livello <input type="checkbox"/> Interventi 4 livello	<input type="checkbox"/> Interventi 5 livello <input type="checkbox"/> Interventi 6 livello <input type="checkbox"/> Piano attuativo <input checked="" type="radio"/> Possibilità di coibentazione esterna tramite tecnica a cappotto

Note e prescrizioni aggiuntive:
In caso d'intervento si prescrive il mantenimento delle forometrie e dei loro rapporti dimensionali attuali. L'eventuale coibentazione esterna non dovrà alterare o coprire le attuali banchine.





SCHEDA DI ANALISI E PROGETTO DI TUTELA DEI NUCLEI DI ANTICA FORMAZIONE

Allegato al Piano delle Regole per il recupero, la tutela e la valorizzazione dei nuclei di antica formazione

Località:	Link: 11_14
Indirizzo: Via XXIV Maggio	Civico: 39
Nucleo: 11 Edificio: 14	

Caratteristiche generali

 EDIFICIO PRINCIPALE
 EDIFICIO PERTINENZIALE

Proprietà

 PRIVATA
 PUBBLICA
 MISTA

Tipologia architettonica

 EDIFICIO A CORTE
 BLOCCO (isolato e non)
 EDIFICIO A SCHIERA/ IN LINEA
 VILLA
 PALAZZO SIGNORILE

Vincoli

 NESSUN VINCOLO
 VINCOLO MONUMENTALE
 VINCOLO PAESISTICO

Epoca storica

	A	B	C
FINO AL 1300	<input type="radio"/>	<input checked="" type="radio"/>	<input type="radio"/>
DAL 1300 AL 1500	<input type="radio"/>	<input checked="" type="radio"/>	<input type="radio"/>
DAL 1500 AL 1600	<input type="radio"/>	<input checked="" type="radio"/>	<input type="radio"/>
DAL 1600 AL 1700	<input type="radio"/>	<input checked="" type="radio"/>	<input type="radio"/>
DAL 1700 AL 1800	<input type="radio"/>	<input checked="" type="radio"/>	<input type="radio"/>
DAL 1810 AL 1854	<input checked="" type="radio"/>	<input checked="" type="radio"/>	<input type="radio"/>
DAL 1854 AL 1958	<input type="radio"/>	<input checked="" type="radio"/>	<input type="radio"/>
DAL 1958 AL 1970	<input type="radio"/>	<input checked="" type="radio"/>	<input type="radio"/>
DAL 1970 AL 2006	<input type="radio"/>	<input checked="" type="radio"/>	<input checked="" type="radio"/>
DOPO IL 2006	<input type="radio"/>	<input checked="" type="radio"/>	<input type="radio"/>

Aree scoperte

 CORTILE
 GIARDINO
 VERDE PRIVATO
 VERDE PUBBLICO
 PARCHEGGIO
 DEPOSITO
 INCOLTO
 NESSUNA

A = Di costruzione

B = Di ricostruzione

C = Di ristrutturazione totale con eventuali ampliamenti e/o addizioni

Destinazione d'uso prevalente

	Int.	P.T.	P.1°	P.2°	P.3°	P.4°	Altro
ACCESSORI RESIDENZA	<input checked="" type="radio"/>	<input type="radio"/>	<input type="radio"/>	<input type="radio"/>	<input checked="" type="radio"/>	<input checked="" type="radio"/>	<input checked="" type="radio"/>
RESIDENZA	<input checked="" type="radio"/>	<input checked="" type="radio"/>	<input checked="" type="radio"/>	<input checked="" type="radio"/>	<input checked="" type="radio"/>	<input checked="" type="radio"/>	<input checked="" type="radio"/>
ATTIVITA' COMMERCIALE	<input checked="" type="radio"/>	<input type="radio"/>	<input type="radio"/>	<input type="radio"/>	<input checked="" type="radio"/>	<input checked="" type="radio"/>	<input checked="" type="radio"/>
ATTIVITA' DIREZIONALE	<input checked="" type="radio"/>	<input type="radio"/>	<input type="radio"/>	<input type="radio"/>	<input checked="" type="radio"/>	<input checked="" type="radio"/>	<input checked="" type="radio"/>
STUDI PROFESSIONALI	<input checked="" type="radio"/>	<input type="radio"/>	<input type="radio"/>	<input type="radio"/>	<input checked="" type="radio"/>	<input checked="" type="radio"/>	<input checked="" type="radio"/>
ARTIGIANALE DI SERVIZIO	<input checked="" type="radio"/>	<input type="radio"/>	<input type="radio"/>	<input type="radio"/>	<input checked="" type="radio"/>	<input checked="" type="radio"/>	<input checked="" type="radio"/>
AUTORIMESSE	<input checked="" type="radio"/>	<input type="radio"/>	<input type="radio"/>	<input type="radio"/>	<input checked="" type="radio"/>	<input checked="" type="radio"/>	<input checked="" type="radio"/>
DEPOSITI	<input checked="" type="radio"/>	<input type="radio"/>	<input type="radio"/>	<input type="radio"/>	<input checked="" type="radio"/>	<input checked="" type="radio"/>	<input checked="" type="radio"/>
PUBBLICI ESERCIZI	<input checked="" type="radio"/>	<input type="radio"/>	<input type="radio"/>	<input type="radio"/>	<input checked="" type="radio"/>	<input checked="" type="radio"/>	<input checked="" type="radio"/>
SERVIZIO AGRICOLO	<input checked="" type="radio"/>	<input type="radio"/>	<input type="radio"/>	<input type="radio"/>	<input checked="" type="radio"/>	<input checked="" type="radio"/>	<input checked="" type="radio"/>
DESTINAZIONE PUBBLICA ISTRUZIONE	<input checked="" type="radio"/>	<input type="radio"/>	<input type="radio"/>	<input type="radio"/>	<input checked="" type="radio"/>	<input checked="" type="radio"/>	<input checked="" type="radio"/>
DESTINAZIONE PUBBL. CULTURA / SPETTACOLO	<input checked="" type="radio"/>	<input type="radio"/>	<input type="radio"/>	<input type="radio"/>	<input checked="" type="radio"/>	<input checked="" type="radio"/>	<input checked="" type="radio"/>
DESTINAZIONE PUBBLICA UFFICI PUBBLICI	<input checked="" type="radio"/>	<input type="radio"/>	<input type="radio"/>	<input type="radio"/>	<input checked="" type="radio"/>	<input checked="" type="radio"/>	<input checked="" type="radio"/>
DESTINAZIONE PUBBLICA CULTO	<input checked="" type="radio"/>	<input type="radio"/>	<input type="radio"/>	<input type="radio"/>	<input checked="" type="radio"/>	<input checked="" type="radio"/>	<input checked="" type="radio"/>
DESTINAZIONE PUBBLICA SANITA'	<input checked="" type="radio"/>	<input type="radio"/>	<input type="radio"/>	<input type="radio"/>	<input checked="" type="radio"/>	<input checked="" type="radio"/>	<input checked="" type="radio"/>
DESTINAZIONE PUBBLICA ASSISTENZA	<input checked="" type="radio"/>	<input type="radio"/>	<input type="radio"/>	<input type="radio"/>	<input checked="" type="radio"/>	<input checked="" type="radio"/>	<input checked="" type="radio"/>
DESTINAZIONE PUBBLICA SICUREZZA	<input checked="" type="radio"/>	<input type="radio"/>	<input type="radio"/>	<input type="radio"/>	<input checked="" type="radio"/>	<input checked="" type="radio"/>	<input checked="" type="radio"/>
DESTINAZIONE PUBBLICA SPORT	<input checked="" type="radio"/>	<input type="radio"/>	<input type="radio"/>	<input type="radio"/>	<input checked="" type="radio"/>	<input checked="" type="radio"/>	<input checked="" type="radio"/>



SCHEDA DI ANALISI E PROGETTO DI TUTELA DEI NUCLEI DI ANTICA FORMAZIONE

Allegato al Piano delle Regole per il recupero, la tutela e la valorizzazione dei nuclei di antica formazione

Località:		Link:	11_14
Indirizzo:	Via XXIV Maggio	Civico:	39
Nucleo:	11	Edificio:	14

Dotazione di parcheggi:

Stato di conservazione	
Coerenza e integrità tipologica	Compositivo/Architett.
<input type="radio"/> INTEGRO	<input type="radio"/> INTEGRO
<input checked="" type="radio"/> RIPRISTINATO	<input checked="" type="radio"/> POCO ALTERATO
<input type="radio"/> TRASFORMATO	<input type="radio"/> ALTERATO
<input type="radio"/> AMPLIATO	<input type="radio"/> MOLTO ALTERATO
<input type="radio"/> RECENTE	<input type="radio"/> RECENTE

Stato di dissesto	
<input type="radio"/> NUMEROSI DANNI	<input checked="" type="radio"/> DANNI NON PRESENTI
<input type="radio"/> POCHI DANNI	

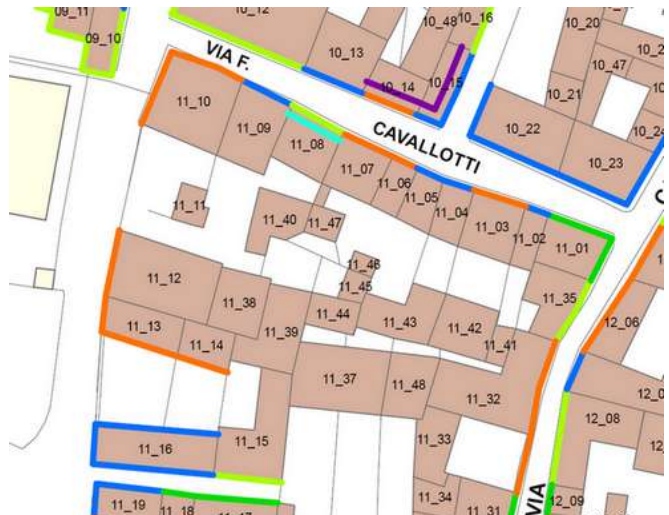
Elementi architettonici significativi		
<input type="checkbox"/> Archi-Volte	<input type="checkbox"/> Davanzali	<input type="checkbox"/> Abbaini
<input type="checkbox"/> Murature	<input type="checkbox"/> Contorni-Stipiti	<input type="checkbox"/> Affreschi
<input type="checkbox"/> Colonne	<input type="checkbox"/> Zoccolatura	<input type="checkbox"/> Decorazioni Pittoriche
<input type="checkbox"/> Logge	<input type="checkbox"/> Parapetti	<input type="checkbox"/> Decorazioni
<input type="checkbox"/> Portici	<input type="checkbox"/> Cortili antichi	<input type="checkbox"/> Intonaco
<input type="checkbox"/> Poggioli	<input type="checkbox"/> Gronde	<input type="checkbox"/> Tinteggiature
<input type="checkbox"/> Portali	<input type="checkbox"/> Inferriate	
<input type="checkbox"/> Infissi	<input type="checkbox"/> Coperture	

Valore architettonico	Tipo di interesse
<input type="radio"/> RILEVANTE	<input type="radio"/> STORICO
<input type="radio"/> BUONO	<input type="radio"/> ARCHITETTONICO
<input checked="" type="radio"/> MODESTO	<input checked="" type="radio"/> TIPOLOGICO
<input type="radio"/> NULLO	<input type="radio"/> AMBIENTALE / DI CONTESTO
	<input type="radio"/> NESSUNO-NEUTRO

Rilevanza paesistica	
<input type="radio"/> NEGATIVO, CONTRASTANTE	<input type="radio"/> CARATTERIZZ. DEL PAESAGGIO
<input type="radio"/> NEUTRO O SENZA RILIEVO	<input checked="" type="radio"/> COMPLEMENTARE DEL PAESAGGIO

Interventi ammessi come da N.T.A.	
<input type="checkbox"/> Interventi 1 livello	<input type="checkbox"/> Interventi 5 livello
<input type="checkbox"/> Interventi 2 livello	<input type="checkbox"/> Interventi 6 livello
<input checked="" type="checkbox"/> Interventi 3 livello	<input type="checkbox"/> Piano attuativo
<input type="checkbox"/> Interventi 4 livello	<input type="radio"/> Possibilità di coibentazione esterna tramite tecnica a cappotto

Note e prescrizioni aggiuntive:





SCHEDA DI ANALISI E PROGETTO DI TUTELA DEI NUCLEI DI ANTICA FORMAZIONE

Allegato al Piano delle Regole per il recupero, la tutela e la valorizzazione dei nuclei di antica formazione

Località:	Link: 11_15
Indirizzo: Via XXIV Maggio	Civico:
Nucleo: 11 Edificio: 15	

Caratteristiche generali

 EDIFICIO PRINCIPALE
 EDIFICIO PERTINENZIALE

Proprietà

 PRIVATA
 PUBBLICA
 MISTA

Tipologia architettonica

 EDIFICIO A CORTE
 BLOCCO (isolato e non)
 EDIFICIO A SCHIERA/ IN LINEA
 VILLA
 PALAZZO SIGNORILE

Vincoli

 NESSUN VINCOLO
 VINCOLO MONUMENTALE
 VINCOLO PAESISTICO

Epoca storica

	A	B	C
FINO AL 1300	<input type="radio"/>	<input checked="" type="radio"/>	<input type="radio"/>
DAL 1300 AL 1500	<input type="radio"/>	<input checked="" type="radio"/>	<input type="radio"/>
DAL 1500 AL 1600	<input type="radio"/>	<input checked="" type="radio"/>	<input type="radio"/>
DAL 1600 AL 1700	<input type="radio"/>	<input checked="" type="radio"/>	<input type="radio"/>
DAL 1700 AL 1800	<input type="radio"/>	<input checked="" type="radio"/>	<input type="radio"/>
DAL 1810 AL 1854	<input type="radio"/>	<input checked="" type="radio"/>	<input type="radio"/>
DAL 1854 AL 1958	<input checked="" type="radio"/>	<input checked="" type="radio"/>	<input type="radio"/>
DAL 1958 AL 1970	<input type="radio"/>	<input checked="" type="radio"/>	<input type="radio"/>
DAL 1970 AL 2006	<input type="radio"/>	<input checked="" type="radio"/>	<input checked="" type="radio"/>
DOPO IL 2006	<input type="radio"/>	<input checked="" type="radio"/>	<input type="radio"/>

Aree scoperte

 CORTILE
 GIARDINO
 VERDE PRIVATO
 VERDE PUBBLICO
 PARCHEGGIO
 DEPOSITO
 INCOLTO
 NESSUNA

A = Di costruzione

B = Di ricostruzione

C = Di ristrutturazione totale con eventuali ampliamenti e/o addizioni

Destinazione d'uso prevalente

	Int.	P.T.	P.1°	P.2°	P.3°	P.4°	Altro
ACCESSORI RESIDENZA	<input checked="" type="radio"/>	<input type="radio"/>	<input type="radio"/>	<input checked="" type="radio"/>	<input checked="" type="radio"/>	<input checked="" type="radio"/>	<input checked="" type="radio"/>
RESIDENZA	<input checked="" type="radio"/>	<input checked="" type="radio"/>	<input checked="" type="radio"/>	<input checked="" type="radio"/>	<input checked="" type="radio"/>	<input checked="" type="radio"/>	<input checked="" type="radio"/>
ATTIVITA' COMMERCIALE	<input checked="" type="radio"/>	<input type="radio"/>	<input type="radio"/>	<input checked="" type="radio"/>	<input checked="" type="radio"/>	<input checked="" type="radio"/>	<input checked="" type="radio"/>
ATTIVITA' DIREZIONALE	<input checked="" type="radio"/>	<input type="radio"/>	<input type="radio"/>	<input checked="" type="radio"/>	<input checked="" type="radio"/>	<input checked="" type="radio"/>	<input checked="" type="radio"/>
STUDI PROFESSIONALI	<input checked="" type="radio"/>	<input type="radio"/>	<input type="radio"/>	<input checked="" type="radio"/>	<input checked="" type="radio"/>	<input checked="" type="radio"/>	<input checked="" type="radio"/>
ARTIGIANALE DI SERVIZIO	<input checked="" type="radio"/>	<input type="radio"/>	<input type="radio"/>	<input checked="" type="radio"/>	<input checked="" type="radio"/>	<input checked="" type="radio"/>	<input checked="" type="radio"/>
AUTORIMESSE	<input checked="" type="radio"/>	<input type="radio"/>	<input type="radio"/>	<input checked="" type="radio"/>	<input checked="" type="radio"/>	<input checked="" type="radio"/>	<input checked="" type="radio"/>
DEPOSITI	<input checked="" type="radio"/>	<input type="radio"/>	<input type="radio"/>	<input checked="" type="radio"/>	<input checked="" type="radio"/>	<input checked="" type="radio"/>	<input checked="" type="radio"/>
PUBBLICI ESERCIZI	<input checked="" type="radio"/>	<input type="radio"/>	<input type="radio"/>	<input checked="" type="radio"/>	<input checked="" type="radio"/>	<input checked="" type="radio"/>	<input checked="" type="radio"/>
SERVIZIO AGRICOLO	<input checked="" type="radio"/>	<input type="radio"/>	<input type="radio"/>	<input checked="" type="radio"/>	<input checked="" type="radio"/>	<input checked="" type="radio"/>	<input checked="" type="radio"/>
DESTINAZIONE PUBBLICA ISTRUZIONE	<input checked="" type="radio"/>	<input type="radio"/>	<input type="radio"/>	<input checked="" type="radio"/>	<input checked="" type="radio"/>	<input checked="" type="radio"/>	<input checked="" type="radio"/>
DESTINAZIONE PUBBL. CULTURA / SPETTACOLO	<input checked="" type="radio"/>	<input type="radio"/>	<input type="radio"/>	<input checked="" type="radio"/>	<input checked="" type="radio"/>	<input checked="" type="radio"/>	<input checked="" type="radio"/>
DESTINAZIONE PUBBLICA UFFICI PUBBLICI	<input checked="" type="radio"/>	<input type="radio"/>	<input type="radio"/>	<input checked="" type="radio"/>	<input checked="" type="radio"/>	<input checked="" type="radio"/>	<input checked="" type="radio"/>
DESTINAZIONE PUBBLICA CULTO	<input checked="" type="radio"/>	<input type="radio"/>	<input type="radio"/>	<input checked="" type="radio"/>	<input checked="" type="radio"/>	<input checked="" type="radio"/>	<input checked="" type="radio"/>
DESTINAZIONE PUBBLICA SANITA'	<input checked="" type="radio"/>	<input type="radio"/>	<input type="radio"/>	<input checked="" type="radio"/>	<input checked="" type="radio"/>	<input checked="" type="radio"/>	<input checked="" type="radio"/>
DESTINAZIONE PUBBLICA ASSISTENZA	<input checked="" type="radio"/>	<input type="radio"/>	<input type="radio"/>	<input checked="" type="radio"/>	<input checked="" type="radio"/>	<input checked="" type="radio"/>	<input checked="" type="radio"/>
DESTINAZIONE PUBBLICA SICUREZZA	<input checked="" type="radio"/>	<input type="radio"/>	<input type="radio"/>	<input checked="" type="radio"/>	<input checked="" type="radio"/>	<input checked="" type="radio"/>	<input checked="" type="radio"/>
DESTINAZIONE PUBBLICA SPORT	<input checked="" type="radio"/>	<input type="radio"/>	<input type="radio"/>	<input checked="" type="radio"/>	<input checked="" type="radio"/>	<input checked="" type="radio"/>	<input checked="" type="radio"/>



SCHEDA DI ANALISI E PROGETTO DI TUTELA DEI NUCLEI DI ANTICA FORMAZIONE

Allegato al Piano delle Regole per il recupero, la tutela e la valorizzazione dei nuclei di antica formazione

Località:	Link: 11_15
Indirizzo: Via XXIV Maggio	Civico:
Nucleo: 11 Edificio: 15	

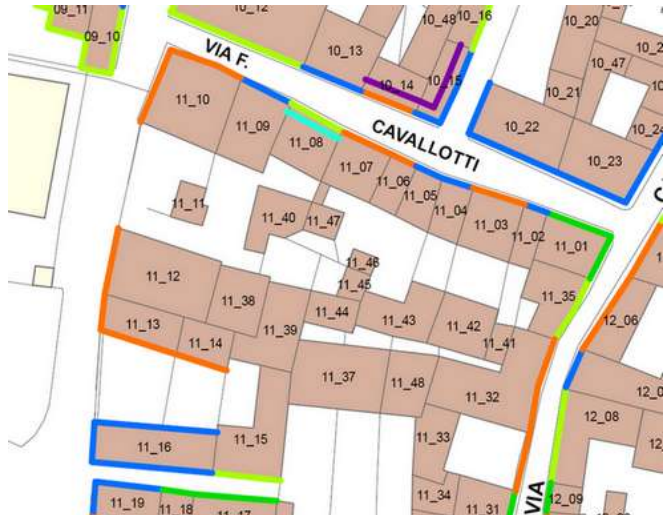
Dotazione di parcheggi:

Stato di conservazione	
Coerenza e integrità tipologica	Compositivo/Architett.
<input checked="" type="radio"/> INTEGRO <input type="radio"/> RIPRISTINATO <input type="radio"/> TRASFORMATO <input type="radio"/> AMPLIATO <input type="radio"/> RECENTE	<input type="radio"/> INTEGRO <input checked="" type="radio"/> POCO ALTERATO <input type="radio"/> ALTERATO <input type="radio"/> MOLTO ALTERATO <input type="radio"/> RECENTE
Stato di dissesto	
<input type="radio"/> NUMEROSI DANNI <input type="radio"/> POCHI DANNI	<input checked="" type="radio"/> DANNI NON PRESENTI
Elementi architettonici significativi	
<input type="checkbox"/> Archi-Volte <input type="checkbox"/> Murature <input type="checkbox"/> Colonne <input type="checkbox"/> Logge <input type="checkbox"/> Portici <input type="checkbox"/> Poggioli <input type="checkbox"/> Portali <input type="checkbox"/> Infissi	<input type="checkbox"/> Davanzali <input type="checkbox"/> Contorni-Stipiti <input type="checkbox"/> Zoccolatura <input type="checkbox"/> Parapetti <input type="checkbox"/> Cortili antichi <input type="checkbox"/> Gronde <input type="checkbox"/> Inferriate <input type="checkbox"/> Coperture
<input type="checkbox"/> Abbaini <input type="checkbox"/> Affreschi <input type="checkbox"/> Decorazioni Pittoriche <input type="checkbox"/> Decorazioni <input type="checkbox"/> Intonaco <input type="checkbox"/> Tinteggiature	

Valore architettonico	Tipo di interesse
<input type="radio"/> RILEVANTE <input type="radio"/> BUONO <input checked="" type="radio"/> MODESTO <input type="radio"/> NULLO	<input type="radio"/> STORICO <input type="radio"/> ARCHITETTONICO <input type="radio"/> TIPOLOGICO <input type="radio"/> AMBIENTALE / DI CONTESTO <input checked="" type="radio"/> NESSUNO-NEUTRO
Rilevanza paesistica	
<input type="radio"/> NEGATIVO, CONTRASTANTE <input checked="" type="radio"/> NEUTRO O SENZA RILIEVO	<input type="radio"/> CARATTERIZZ. DEL PAESAGGIO <input type="radio"/> COMPLEMENTARE DEL PAESAGGIO

Interventi ammessi come da N.T.A.	
<input type="checkbox"/> Interventi 1 livello <input type="checkbox"/> Interventi 2 livello <input type="checkbox"/> Interventi 3 livello <input checked="" type="checkbox"/> Interventi 4 livello	<input type="checkbox"/> Interventi 5 livello <input type="checkbox"/> Interventi 6 livello <input type="checkbox"/> Piano attuativo <input checked="" type="radio"/> Possibilità di coibentazione esterna tramite tecnica a cappotto

Note e prescrizioni aggiuntive:





SCHEDA DI ANALISI E PROGETTO DI TUTELA DEI NUCLEI DI ANTICA FORMAZIONE

Allegato al Piano delle Regole per il recupero, la tutela e la valorizzazione dei nuclei di antica formazione

Località:	Link: 11_16
Indirizzo: Via XXIV Maggio	Civico:
Nucleo: 11 Edificio: 16	

Caratteristiche generali

 EDIFICIO PRINCIPALE
 EDIFICIO PERTINENZIALE

Proprietà

 PRIVATA
 PUBBLICA
 MISTA

Tipologia architettonica

 EDIFICIO A CORTE
 BLOCCO (isolato e non)
 EDIFICIO A SCHIERA/ IN LINEA
 VILLA
 PALAZZO SIGNORILE

Vincoli

 NESSUN VINCOLO
 VINCOLO MONUMENTALE
 VINCOLO PAESISTICO

Epoca storica

	A	B	C
FINO AL 1300	<input type="radio"/>	<input checked="" type="radio"/>	<input type="radio"/>
DAL 1300 AL 1500	<input type="radio"/>	<input checked="" type="radio"/>	<input type="radio"/>
DAL 1500 AL 1600	<input type="radio"/>	<input checked="" type="radio"/>	<input type="radio"/>
DAL 1600 AL 1700	<input type="radio"/>	<input checked="" type="radio"/>	<input type="radio"/>
DAL 1700 AL 1800	<input type="radio"/>	<input checked="" type="radio"/>	<input type="radio"/>
DAL 1810 AL 1854	<input type="radio"/>	<input checked="" type="radio"/>	<input type="radio"/>
DAL 1854 AL 1958	<input checked="" type="radio"/>	<input checked="" type="radio"/>	<input type="radio"/>
DAL 1958 AL 1970	<input type="radio"/>	<input checked="" type="radio"/>	<input type="radio"/>
DAL 1970 AL 2006	<input type="radio"/>	<input checked="" type="radio"/>	<input type="radio"/>
DOPO IL 2006	<input type="radio"/>	<input checked="" type="radio"/>	<input checked="" type="radio"/>

Aree scoperte

 CORTILE
 GIARDINO
 VERDE PRIVATO
 VERDE PUBBLICO
 PARCHEGGIO
 DEPOSITO
 INCOLTO
 NESSUNA

A = Di costruzione

B = Di ricostruzione

C = Di ristrutturazione totale con eventuali ampliamenti e/o addizioni

Destinazione d'uso prevalente

	Int.	P.T.	P.1°	P.2°	P.3°	P.4°	Altro
ACCESSORI RESIDENZA	<input checked="" type="radio"/>	<input type="radio"/>	<input type="radio"/>	<input checked="" type="radio"/>	<input checked="" type="radio"/>	<input checked="" type="radio"/>	<input checked="" type="radio"/>
RESIDENZA	<input checked="" type="radio"/>	<input type="radio"/>	<input checked="" type="radio"/>	<input checked="" type="radio"/>	<input checked="" type="radio"/>	<input checked="" type="radio"/>	<input checked="" type="radio"/>
ATTIVITA' COMMERCIALE	<input checked="" type="radio"/>	<input checked="" type="radio"/>	<input type="radio"/>	<input checked="" type="radio"/>	<input checked="" type="radio"/>	<input checked="" type="radio"/>	<input checked="" type="radio"/>
ATTIVITA' DIREZIONALE	<input checked="" type="radio"/>	<input type="radio"/>	<input type="radio"/>	<input checked="" type="radio"/>	<input checked="" type="radio"/>	<input checked="" type="radio"/>	<input checked="" type="radio"/>
STUDI PROFESSIONALI	<input checked="" type="radio"/>	<input type="radio"/>	<input type="radio"/>	<input checked="" type="radio"/>	<input checked="" type="radio"/>	<input checked="" type="radio"/>	<input checked="" type="radio"/>
ARTIGIANALE DI SERVIZIO	<input checked="" type="radio"/>	<input type="radio"/>	<input type="radio"/>	<input checked="" type="radio"/>	<input checked="" type="radio"/>	<input checked="" type="radio"/>	<input checked="" type="radio"/>
AUTORIMESSE	<input checked="" type="radio"/>	<input type="radio"/>	<input type="radio"/>	<input checked="" type="radio"/>	<input checked="" type="radio"/>	<input checked="" type="radio"/>	<input checked="" type="radio"/>
DEPOSITI	<input checked="" type="radio"/>	<input type="radio"/>	<input type="radio"/>	<input checked="" type="radio"/>	<input checked="" type="radio"/>	<input checked="" type="radio"/>	<input checked="" type="radio"/>
PUBBLICI ESERCIZI	<input checked="" type="radio"/>	<input type="radio"/>	<input type="radio"/>	<input checked="" type="radio"/>	<input checked="" type="radio"/>	<input checked="" type="radio"/>	<input checked="" type="radio"/>
SERVIZIO AGRICOLO	<input checked="" type="radio"/>	<input type="radio"/>	<input type="radio"/>	<input checked="" type="radio"/>	<input checked="" type="radio"/>	<input checked="" type="radio"/>	<input checked="" type="radio"/>
DESTINAZIONE PUBBLICA ISTRUZIONE	<input checked="" type="radio"/>	<input type="radio"/>	<input type="radio"/>	<input checked="" type="radio"/>	<input checked="" type="radio"/>	<input checked="" type="radio"/>	<input checked="" type="radio"/>
DESTINAZIONE PUBBL. CULTURA / SPETTACOLO	<input checked="" type="radio"/>	<input type="radio"/>	<input type="radio"/>	<input checked="" type="radio"/>	<input checked="" type="radio"/>	<input checked="" type="radio"/>	<input checked="" type="radio"/>
DESTINAZIONE PUBBLICA UFFICI PUBBLICI	<input checked="" type="radio"/>	<input type="radio"/>	<input type="radio"/>	<input checked="" type="radio"/>	<input checked="" type="radio"/>	<input checked="" type="radio"/>	<input checked="" type="radio"/>
DESTINAZIONE PUBBLICA CULTO	<input checked="" type="radio"/>	<input type="radio"/>	<input type="radio"/>	<input checked="" type="radio"/>	<input checked="" type="radio"/>	<input checked="" type="radio"/>	<input checked="" type="radio"/>
DESTINAZIONE PUBBLICA SANITA'	<input checked="" type="radio"/>	<input type="radio"/>	<input type="radio"/>	<input checked="" type="radio"/>	<input checked="" type="radio"/>	<input checked="" type="radio"/>	<input checked="" type="radio"/>
DESTINAZIONE PUBBLICA ASSISTENZA	<input checked="" type="radio"/>	<input type="radio"/>	<input type="radio"/>	<input checked="" type="radio"/>	<input checked="" type="radio"/>	<input checked="" type="radio"/>	<input checked="" type="radio"/>
DESTINAZIONE PUBBLICA SICUREZZA	<input checked="" type="radio"/>	<input type="radio"/>	<input type="radio"/>	<input checked="" type="radio"/>	<input checked="" type="radio"/>	<input checked="" type="radio"/>	<input checked="" type="radio"/>
DESTINAZIONE PUBBLICA SPORT	<input checked="" type="radio"/>	<input type="radio"/>	<input type="radio"/>	<input checked="" type="radio"/>	<input checked="" type="radio"/>	<input checked="" type="radio"/>	<input checked="" type="radio"/>



SCHEDA DI ANALISI E PROGETTO DI TUTELA DEI NUCLEI DI ANTICA FORMAZIONE

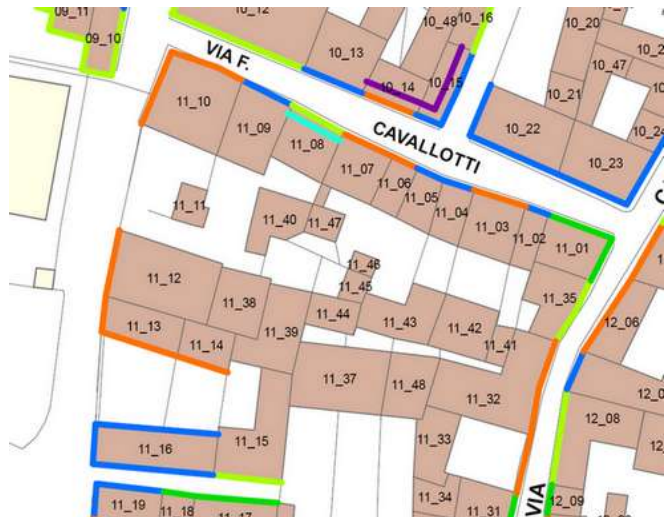
Allegato al Piano delle Regole per il recupero, la tutela e la valorizzazione dei nuclei di antica formazione

Località:	Link: 11_16
Indirizzo: Via XXIV Maggio	Civico:
Nucleo: 11 Edificio: 16	

Dotazione di parcheggi:

Stato di conservazione Coerenza e integrità tipologica <input type="radio"/> INTEGRO <input checked="" type="radio"/> RIPRISTINATO <input type="radio"/> TRASFORMATO <input type="radio"/> AMPLIATO <input type="radio"/> RECENTE Compositivo/Architett. <input type="radio"/> INTEGRO <input type="radio"/> POCO ALTERATO <input checked="" type="radio"/> ALTERATO <input type="radio"/> MOLTO ALTERATO <input type="radio"/> RECENTE	Valore architettonico <input type="radio"/> RILEVANTE <input type="radio"/> BUONO <input checked="" type="radio"/> MODESTO <input type="radio"/> NULLO	Tipo di interesse <input type="radio"/> STORICO <input type="radio"/> ARCHITETTONICO <input checked="" type="radio"/> TIPOLOGICO <input type="radio"/> AMBIENTALE / DI CONTESTO <input type="radio"/> NESSUNO-NEUTRO
Stato di dissesto <input type="radio"/> NUMEROSI DANNI <input type="radio"/> POCHI DANNI <input checked="" type="radio"/> DANNI NON PRESENTI	Rilevanza paesistica <input type="radio"/> NEGATIVO, CONTRASTANTE <input type="radio"/> NEUTRO O SENZA RILIEVO <input type="radio"/> CARATTERIZZ. DEL PAESAGGIO <input checked="" type="radio"/> COMPLEMENTARE DEL PAESAGGIO	
Elementi architettonici significativi <input type="checkbox"/> Archi-Volte <input type="checkbox"/> Murature <input type="checkbox"/> Colonne <input type="checkbox"/> Logge <input type="checkbox"/> Portici <input type="checkbox"/> Poggioli <input type="checkbox"/> Portali <input type="checkbox"/> Infissi <input type="checkbox"/> Davanzali <input type="checkbox"/> Contorni-Stipiti <input type="checkbox"/> Zoccolatura <input type="checkbox"/> Parapetti <input type="checkbox"/> Cortili antichi <input type="checkbox"/> Gronde <input type="checkbox"/> Inferriate <input type="checkbox"/> Coperture <input type="checkbox"/> Abbaini <input type="checkbox"/> Affreschi <input type="checkbox"/> Decorazioni Pittoriche <input type="checkbox"/> Decorazioni <input type="checkbox"/> Intonaco <input type="checkbox"/> Tinteggiature	Interventi ammessi come da N.T.A. <input type="checkbox"/> Interventi 1 livello <input type="checkbox"/> Interventi 2 livello <input type="checkbox"/> Interventi 3 livello <input checked="" type="checkbox"/> Interventi 4 livello <input type="checkbox"/> Interventi 5 livello <input type="checkbox"/> Interventi 6 livello <input type="checkbox"/> Piano attuativo <input type="checkbox"/> Possibilità di coibentazione esterna tramite tecnica a cappotto	

Note e prescrizioni aggiuntive:
In caso di intervento si prescrive la ricomposizione delle aperture con rapporti dimensionali L/H secondo le esistenti storiche.





SCHEDA DI ANALISI E PROGETTO DI TUTELA DEI NUCLEI DI ANTICA FORMAZIONE

Allegato al Piano delle Regole per il recupero, la tutela e la valorizzazione dei nuclei di antica formazione

Località:	Link: 11_17
Indirizzo: Via XXIV Maggio	Civico:
Nucleo: 11	Edificio: 17

Caratteristiche generali

 EDIFICIO PRINCIPALE
 EDIFICIO PERTINENZIALE

Proprietà

 PRIVATA
 PUBBLICA
 MISTA

Tipologia architettonica

 EDIFICIO A CORTE
 BLOCCO (isolato e non)
 EDIFICIO A SCHIERA/ IN LINEA
 VILLA
 PALAZZO SIGNORILE

Vincoli

 NESSUN VINCOLO
 VINCOLO MONUMENTALE
 VINCOLO PAESISTICO

Epoca storica

	A	B	C
FINO AL 1300	<input type="radio"/>	<input checked="" type="radio"/>	<input checked="" type="radio"/>
DAL 1300 AL 1500	<input type="radio"/>	<input checked="" type="radio"/>	<input checked="" type="radio"/>
DAL 1500 AL 1600	<input type="radio"/>	<input checked="" type="radio"/>	<input checked="" type="radio"/>
DAL 1600 AL 1700	<input type="radio"/>	<input checked="" type="radio"/>	<input checked="" type="radio"/>
DAL 1700 AL 1800	<input type="radio"/>	<input checked="" type="radio"/>	<input checked="" type="radio"/>
DAL 1810 AL 1854	<input checked="" type="radio"/>	<input checked="" type="radio"/>	<input checked="" type="radio"/>
DAL 1854 AL 1958	<input type="radio"/>	<input checked="" type="radio"/>	<input checked="" type="radio"/>
DAL 1958 AL 1970	<input type="radio"/>	<input checked="" type="radio"/>	<input checked="" type="radio"/>
DAL 1970 AL 2006	<input type="radio"/>	<input checked="" type="radio"/>	<input checked="" type="radio"/>
DOPO IL 2006	<input type="radio"/>	<input checked="" type="radio"/>	<input checked="" type="radio"/>

Aree scoperte

 CORTILE
 GIARDINO
 VERDE PRIVATO
 VERDE PUBBLICO
 PARCHEGGIO
 DEPOSITO
 INCOLTO
 NESSUNA

A = Di costruzione

B = Di ricostruzione

C = Di ristrutturazione totale con eventuali ampliamenti e/o addizioni

Destinazione d'uso prevalente

	Int.	P.T.	P.1°	P.2°	P.3°	P.4°	Altro
ACCESSORI RESIDENZA	<input checked="" type="radio"/>	<input type="radio"/>	<input type="radio"/>	<input checked="" type="radio"/>	<input checked="" type="radio"/>	<input checked="" type="radio"/>	<input checked="" type="radio"/>
RESIDENZA	<input checked="" type="radio"/>	<input type="radio"/>	<input type="radio"/>	<input checked="" type="radio"/>	<input checked="" type="radio"/>	<input checked="" type="radio"/>	<input checked="" type="radio"/>
ATTIVITA' COMMERCIALE	<input checked="" type="radio"/>	<input type="radio"/>	<input type="radio"/>	<input checked="" type="radio"/>	<input checked="" type="radio"/>	<input checked="" type="radio"/>	<input checked="" type="radio"/>
ATTIVITA' DIREZIONALE	<input checked="" type="radio"/>	<input type="radio"/>	<input type="radio"/>	<input checked="" type="radio"/>	<input checked="" type="radio"/>	<input checked="" type="radio"/>	<input checked="" type="radio"/>
STUDI PROFESSIONALI	<input checked="" type="radio"/>	<input type="radio"/>	<input type="radio"/>	<input checked="" type="radio"/>	<input checked="" type="radio"/>	<input checked="" type="radio"/>	<input checked="" type="radio"/>
ARTIGIANALE DI SERVIZIO	<input checked="" type="radio"/>	<input type="radio"/>	<input type="radio"/>	<input checked="" type="radio"/>	<input checked="" type="radio"/>	<input checked="" type="radio"/>	<input checked="" type="radio"/>
AUTORIMESSE	<input checked="" type="radio"/>	<input type="radio"/>	<input type="radio"/>	<input checked="" type="radio"/>	<input checked="" type="radio"/>	<input checked="" type="radio"/>	<input checked="" type="radio"/>
DEPOSITI	<input checked="" type="radio"/>	<input checked="" type="radio"/>	<input checked="" type="radio"/>	<input checked="" type="radio"/>	<input checked="" type="radio"/>	<input checked="" type="radio"/>	<input checked="" type="radio"/>
PUBBLICI ESERCIZI	<input checked="" type="radio"/>	<input type="radio"/>	<input type="radio"/>	<input checked="" type="radio"/>	<input checked="" type="radio"/>	<input checked="" type="radio"/>	<input checked="" type="radio"/>
SERVIZIO AGRICOLO	<input checked="" type="radio"/>	<input type="radio"/>	<input type="radio"/>	<input checked="" type="radio"/>	<input checked="" type="radio"/>	<input checked="" type="radio"/>	<input checked="" type="radio"/>
DESTINAZIONE PUBBLICA ISTRUZIONE	<input checked="" type="radio"/>	<input type="radio"/>	<input type="radio"/>	<input checked="" type="radio"/>	<input checked="" type="radio"/>	<input checked="" type="radio"/>	<input checked="" type="radio"/>
DESTINAZIONE PUBBL. CULTURA / SPETTACOLO	<input checked="" type="radio"/>	<input type="radio"/>	<input type="radio"/>	<input checked="" type="radio"/>	<input checked="" type="radio"/>	<input checked="" type="radio"/>	<input checked="" type="radio"/>
DESTINAZIONE PUBBLICA UFFICI PUBBLICI	<input checked="" type="radio"/>	<input type="radio"/>	<input type="radio"/>	<input checked="" type="radio"/>	<input checked="" type="radio"/>	<input checked="" type="radio"/>	<input checked="" type="radio"/>
DESTINAZIONE PUBBLICA CULTO	<input checked="" type="radio"/>	<input type="radio"/>	<input type="radio"/>	<input checked="" type="radio"/>	<input checked="" type="radio"/>	<input checked="" type="radio"/>	<input checked="" type="radio"/>
DESTINAZIONE PUBBLICA SANITA'	<input checked="" type="radio"/>	<input type="radio"/>	<input type="radio"/>	<input checked="" type="radio"/>	<input checked="" type="radio"/>	<input checked="" type="radio"/>	<input checked="" type="radio"/>
DESTINAZIONE PUBBLICA ASSISTENZA	<input checked="" type="radio"/>	<input type="radio"/>	<input type="radio"/>	<input checked="" type="radio"/>	<input checked="" type="radio"/>	<input checked="" type="radio"/>	<input checked="" type="radio"/>
DESTINAZIONE PUBBLICA SICUREZZA	<input checked="" type="radio"/>	<input type="radio"/>	<input type="radio"/>	<input checked="" type="radio"/>	<input checked="" type="radio"/>	<input checked="" type="radio"/>	<input checked="" type="radio"/>
DESTINAZIONE PUBBLICA SPORT	<input checked="" type="radio"/>	<input type="radio"/>	<input type="radio"/>	<input checked="" type="radio"/>	<input checked="" type="radio"/>	<input checked="" type="radio"/>	<input checked="" type="radio"/>



SCHEDA DI ANALISI E PROGETTO DI TUTELA DEI NUCLEI DI ANTICA FORMAZIONE

Allegato al Piano delle Regole per il recupero, la tutela e la valorizzazione dei nuclei di antica formazione

Località:	Link: 11_17
Indirizzo: Via XXIV Maggio	Civico:
Nucleo: 11	Edificio: 17

Dotazione di parcheggi:

Stato di conservazione	
Coerenza e integrità tipologica	Compositivo/Architett.
<input checked="" type="radio"/> INTEGRO	<input type="radio"/> INTEGRO
<input type="radio"/> RIPRISTINATO	<input checked="" type="radio"/> POCO ALTERATO
<input type="radio"/> TRASFORMATO	<input type="radio"/> ALTERATO
<input type="radio"/> AMPLIATO	<input type="radio"/> MOLTO ALTERATO
<input type="radio"/> RECENTE	<input type="radio"/> RECENTE

Stato di dissesto

<input type="radio"/> NUMEROSI DANNI	<input checked="" type="radio"/> DANNI NON PRESENTI
<input type="radio"/> POCHI DANNI	

Elementi architettonici significativi

<input type="checkbox"/> Archi-Volte	<input type="checkbox"/> Davanzali	<input type="checkbox"/> Abbaini
<input type="checkbox"/> Murature	<input type="checkbox"/> Contorni-Stipiti	<input type="checkbox"/> Affreschi
<input type="checkbox"/> Colonne	<input type="checkbox"/> Zoccolatura	<input type="checkbox"/> Decorazioni Pittoriche
<input type="checkbox"/> Logge	<input type="checkbox"/> Parapetti	<input type="checkbox"/> Decorazioni
<input type="checkbox"/> Portici	<input type="checkbox"/> Cortili antichi	<input type="checkbox"/> Intonaco
<input type="checkbox"/> Poggioli	<input type="checkbox"/> Gronde	<input type="checkbox"/> Tinteggiature
<input type="checkbox"/> Portali	<input type="checkbox"/> Inferriate	
<input type="checkbox"/> Infissi	<input type="checkbox"/> Coperture	

Valore architettonico	Tipo di interesse
<input type="radio"/> RILEVANTE	<input type="radio"/> STORICO
<input type="radio"/> BUONO	<input type="radio"/> ARCHITETTONICO
<input checked="" type="radio"/> MODESTO	<input type="radio"/> TIPOLOGICO
<input type="radio"/> NULLO	<input type="radio"/> AMBIENTALE / DI CONTESTO
	<input checked="" type="radio"/> NESSUNO-NEUTRO

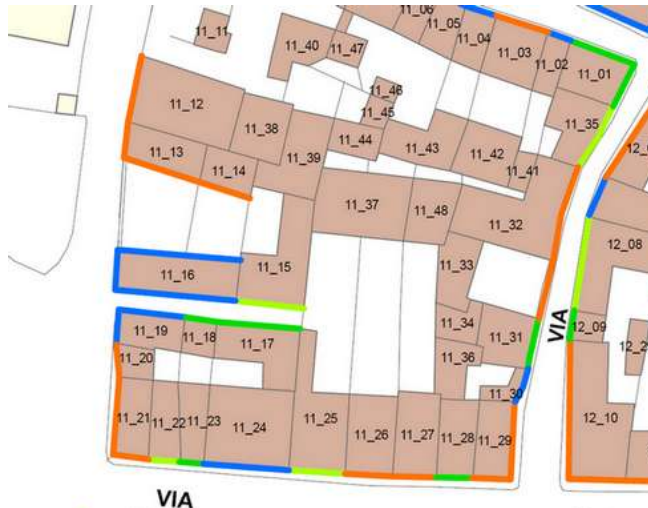
Rilevanza paesistica

<input type="radio"/> NEGATIVO, CONTRASTANTE	<input type="radio"/> CARATTERIZZ. DEL PAESAGGIO
<input checked="" type="radio"/> NEUTRO O SENZA RILIEVO	<input type="radio"/> COMPLEMENTARE DEL PAESAGGIO

Interventi ammessi come da N.T.A.

<input type="checkbox"/> Interventi 1 livello	<input type="checkbox"/> Interventi 5 livello
<input type="checkbox"/> Interventi 2 livello	<input type="checkbox"/> Interventi 6 livello
<input type="checkbox"/> Interventi 3 livello	<input type="checkbox"/> Piano attuativo
<input checked="" type="checkbox"/> Interventi 4 livello	<input checked="" type="radio"/> Possibilità di coibentazione esterna tramite tecnica a cappotto

Note e prescrizioni aggiuntive:





SCHEDA DI ANALISI E PROGETTO DI TUTELA DEI NUCLEI DI ANTICA FORMAZIONE

Allegato al Piano delle Regole per il recupero, la tutela e la valorizzazione dei nuclei di antica formazione

Località:	Link: 11_18
Indirizzo: Via XXIV Maggio	Civico:
Nucleo: 11 Edificio: 18	

Caratteristiche generali

 EDIFICIO PRINCIPALE
 EDIFICIO PERTINENZIALE

Proprietà

 PRIVATA
 PUBBLICA
 MISTA

Tipologia architettonica

 EDIFICIO A CORTE
 BLOCCO (isolato e non)
 EDIFICIO A SCHIERA/ IN LINEA
 VILLA
 PALAZZO SIGNORILE

Vincoli

 NESSUN VINCOLO
 VINCOLO MONUMENTALE
 VINCOLO PAESISTICO

Epoca storica

	A	B	C
FINO AL 1300	<input type="radio"/>	<input checked="" type="radio"/>	<input checked="" type="radio"/>
DAL 1300 AL 1500	<input type="radio"/>	<input checked="" type="radio"/>	<input checked="" type="radio"/>
DAL 1500 AL 1600	<input type="radio"/>	<input checked="" type="radio"/>	<input checked="" type="radio"/>
DAL 1600 AL 1700	<input type="radio"/>	<input checked="" type="radio"/>	<input checked="" type="radio"/>
DAL 1700 AL 1800	<input type="radio"/>	<input checked="" type="radio"/>	<input checked="" type="radio"/>
DAL 1810 AL 1854	<input checked="" type="radio"/>	<input checked="" type="radio"/>	<input checked="" type="radio"/>
DAL 1854 AL 1958	<input type="radio"/>	<input checked="" type="radio"/>	<input checked="" type="radio"/>
DAL 1958 AL 1970	<input type="radio"/>	<input checked="" type="radio"/>	<input checked="" type="radio"/>
DAL 1970 AL 2006	<input type="radio"/>	<input checked="" type="radio"/>	<input checked="" type="radio"/>
DOPO IL 2006	<input type="radio"/>	<input checked="" type="radio"/>	<input checked="" type="radio"/>

Aree scoperte

 CORTILE
 GIARDINO
 VERDE PRIVATO
 VERDE PUBBLICO
 PARCHEGGIO
 DEPOSITO
 INCOLTO
 NESSUNA

A = Di costruzione

B = Di ricostruzione

C = Di ristrutturazione totale con eventuali ampliamenti e/o addizioni

Destinazione d'uso prevalente

	Int.	P.T.	P.1°	P.2°	P.3°	P.4°	Altro
ACCESSORI RESIDENZA	<input checked="" type="radio"/>	<input type="radio"/>	<input type="radio"/>	<input checked="" type="radio"/>	<input checked="" type="radio"/>	<input checked="" type="radio"/>	<input checked="" type="radio"/>
RESIDENZA	<input checked="" type="radio"/>	<input checked="" type="radio"/>	<input checked="" type="radio"/>	<input checked="" type="radio"/>	<input checked="" type="radio"/>	<input checked="" type="radio"/>	<input checked="" type="radio"/>
ATTIVITA' COMMERCIALE	<input checked="" type="radio"/>	<input type="radio"/>	<input type="radio"/>	<input checked="" type="radio"/>	<input checked="" type="radio"/>	<input checked="" type="radio"/>	<input checked="" type="radio"/>
ATTIVITA' DIREZIONALE	<input checked="" type="radio"/>	<input type="radio"/>	<input type="radio"/>	<input checked="" type="radio"/>	<input checked="" type="radio"/>	<input checked="" type="radio"/>	<input checked="" type="radio"/>
STUDI PROFESSIONALI	<input checked="" type="radio"/>	<input type="radio"/>	<input type="radio"/>	<input checked="" type="radio"/>	<input checked="" type="radio"/>	<input checked="" type="radio"/>	<input checked="" type="radio"/>
ARTIGIANALE DI SERVIZIO	<input checked="" type="radio"/>	<input type="radio"/>	<input type="radio"/>	<input checked="" type="radio"/>	<input checked="" type="radio"/>	<input checked="" type="radio"/>	<input checked="" type="radio"/>
AUTORIMESSE	<input checked="" type="radio"/>	<input type="radio"/>	<input type="radio"/>	<input checked="" type="radio"/>	<input checked="" type="radio"/>	<input checked="" type="radio"/>	<input checked="" type="radio"/>
DEPOSITI	<input checked="" type="radio"/>	<input type="radio"/>	<input type="radio"/>	<input checked="" type="radio"/>	<input checked="" type="radio"/>	<input checked="" type="radio"/>	<input checked="" type="radio"/>
PUBBLICI ESERCIZI	<input checked="" type="radio"/>	<input type="radio"/>	<input type="radio"/>	<input checked="" type="radio"/>	<input checked="" type="radio"/>	<input checked="" type="radio"/>	<input checked="" type="radio"/>
SERVIZIO AGRICOLO	<input checked="" type="radio"/>	<input type="radio"/>	<input type="radio"/>	<input checked="" type="radio"/>	<input checked="" type="radio"/>	<input checked="" type="radio"/>	<input checked="" type="radio"/>
DESTINAZIONE PUBBLICA ISTRUZIONE	<input checked="" type="radio"/>	<input type="radio"/>	<input type="radio"/>	<input checked="" type="radio"/>	<input checked="" type="radio"/>	<input checked="" type="radio"/>	<input checked="" type="radio"/>
DESTINAZIONE PUBBL. CULTURA / SPETTACOLO	<input checked="" type="radio"/>	<input type="radio"/>	<input type="radio"/>	<input checked="" type="radio"/>	<input checked="" type="radio"/>	<input checked="" type="radio"/>	<input checked="" type="radio"/>
DESTINAZIONE PUBBLICA UFFICI PUBBLICI	<input checked="" type="radio"/>	<input type="radio"/>	<input type="radio"/>	<input checked="" type="radio"/>	<input checked="" type="radio"/>	<input checked="" type="radio"/>	<input checked="" type="radio"/>
DESTINAZIONE PUBBLICA CULTO	<input checked="" type="radio"/>	<input type="radio"/>	<input type="radio"/>	<input checked="" type="radio"/>	<input checked="" type="radio"/>	<input checked="" type="radio"/>	<input checked="" type="radio"/>
DESTINAZIONE PUBBLICA SANITA'	<input checked="" type="radio"/>	<input type="radio"/>	<input type="radio"/>	<input checked="" type="radio"/>	<input checked="" type="radio"/>	<input checked="" type="radio"/>	<input checked="" type="radio"/>
DESTINAZIONE PUBBLICA ASSISTENZA	<input checked="" type="radio"/>	<input type="radio"/>	<input type="radio"/>	<input checked="" type="radio"/>	<input checked="" type="radio"/>	<input checked="" type="radio"/>	<input checked="" type="radio"/>
DESTINAZIONE PUBBLICA SICUREZZA	<input checked="" type="radio"/>	<input type="radio"/>	<input type="radio"/>	<input checked="" type="radio"/>	<input checked="" type="radio"/>	<input checked="" type="radio"/>	<input checked="" type="radio"/>
DESTINAZIONE PUBBLICA SPORT	<input checked="" type="radio"/>	<input type="radio"/>	<input type="radio"/>	<input checked="" type="radio"/>	<input checked="" type="radio"/>	<input checked="" type="radio"/>	<input checked="" type="radio"/>



SCHEDA DI ANALISI E PROGETTO DI TUTELA DEI NUCLEI DI ANTICA FORMAZIONE

Allegato al Piano delle Regole per il recupero, la tutela e la valorizzazione dei nuclei di antica formazione

Località:	Link: 11_18
Indirizzo: Via XXIV Maggio	Civico:
Nucleo: 11 Edificio: 18	

Dotazione di parcheggi:

Stato di conservazione	
Coerenza e integrità tipologica	Compositivo/Architett.
<input checked="" type="radio"/> INTEGRO <input type="radio"/> RIPRISTINATO <input type="radio"/> TRASFORMATO <input type="radio"/> AMPLIATO <input type="radio"/> RECENTE	<input type="radio"/> INTEGRO <input checked="" type="radio"/> POCO ALTERATO <input type="radio"/> ALTERATO <input type="radio"/> MOLTO ALTERATO <input type="radio"/> RECENTE
Stato di dissesto	
<input type="radio"/> NUMEROSI DANNI <input checked="" type="radio"/> POCHI DANNI	<input type="radio"/> DANNI NON PRESENTI
Elementi architettonici significativi	
<input type="checkbox"/> Archi-Volte <input type="checkbox"/> Murature <input type="checkbox"/> Colonne <input type="checkbox"/> Logge <input type="checkbox"/> Portici <input type="checkbox"/> Poggioli <input type="checkbox"/> Portali <input type="checkbox"/> Infissi	<input type="checkbox"/> Davanzali <input type="checkbox"/> Contorni-Stipiti <input type="checkbox"/> Zoccolatura <input type="checkbox"/> Parapetti <input type="checkbox"/> Cortili antichi <input type="checkbox"/> Gronde <input type="checkbox"/> Inferriate <input type="checkbox"/> Coperture
<input type="checkbox"/> Abbaini <input type="checkbox"/> Affreschi <input type="checkbox"/> Decorazioni Pittoriche <input type="checkbox"/> Decorazioni <input type="checkbox"/> Intonaco <input type="checkbox"/> Tinteggiature	

Valore architettonico	Tipo di interesse
<input type="radio"/> RILEVANTE <input type="radio"/> BUONO <input checked="" type="radio"/> MODESTO <input type="radio"/> NULLO	<input type="radio"/> STORICO <input type="radio"/> ARCHITETTONICO <input type="radio"/> TIPOLOGICO <input type="radio"/> AMBIENTALE / DI CONTESTO <input checked="" type="radio"/> NESSUNO-NEUTRO
Rilevanza paesistica	
<input type="radio"/> NEGATIVO, CONTRASTANTE <input checked="" type="radio"/> NEUTRO O SENZA RILIEVO	<input type="radio"/> CARATTERIZZ. DEL PAESAGGIO <input type="radio"/> COMPLEMENTARE DEL PAESAGGIO

Interventi ammessi come da N.T.A.	
<input type="checkbox"/> Interventi 1 livello <input type="checkbox"/> Interventi 2 livello <input type="checkbox"/> Interventi 3 livello <input checked="" type="checkbox"/> Interventi 4 livello	<input type="checkbox"/> Interventi 5 livello <input type="checkbox"/> Interventi 6 livello <input type="checkbox"/> Piano attuativo <input checked="" type="radio"/> Possibilità di coibentazione esterna tramite tecnica a cappotto

Note e prescrizioni aggiuntive:





SCHEDA DI ANALISI E PROGETTO DI TUTELA DEI NUCLEI DI ANTICA FORMAZIONE

Allegato al Piano delle Regole per il recupero, la tutela e la valorizzazione dei nuclei di antica formazione

Località:	Link: 11_19
Indirizzo: Via XXIV Maggio	Civico:
Nucleo: 11 Edificio: 19	

Caratteristiche generali

 EDIFICIO PRINCIPALE
 EDIFICIO PERTINENZIALE

Proprietà

 PRIVATA
 PUBBLICA
 MISTA

Tipologia architettonica

 EDIFICIO A CORTE
 BLOCCO (isolato e non)
 EDIFICIO A SCHIERA/ IN LINEA
 VILLA
 PALAZZO SIGNORILE

Vincoli

 NESSUN VINCOLO
 VINCOLO MONUMENTALE
 VINCOLO PAESISTICO

Epoca storica

	A	B	C
FINO AL 1300	<input type="radio"/>	<input checked="" type="radio"/>	<input type="radio"/>
DAL 1300 AL 1500	<input type="radio"/>	<input checked="" type="radio"/>	<input type="radio"/>
DAL 1500 AL 1600	<input type="radio"/>	<input checked="" type="radio"/>	<input type="radio"/>
DAL 1600 AL 1700	<input type="radio"/>	<input checked="" type="radio"/>	<input type="radio"/>
DAL 1700 AL 1800	<input type="radio"/>	<input checked="" type="radio"/>	<input type="radio"/>
DAL 1810 AL 1854	<input checked="" type="radio"/>	<input checked="" type="radio"/>	<input type="radio"/>
DAL 1854 AL 1958	<input type="radio"/>	<input checked="" type="radio"/>	<input type="radio"/>
DAL 1958 AL 1970	<input type="radio"/>	<input checked="" type="radio"/>	<input type="radio"/>
DAL 1970 AL 2006	<input type="radio"/>	<input checked="" type="radio"/>	<input checked="" type="radio"/>
DOPO IL 2006	<input type="radio"/>	<input checked="" type="radio"/>	<input type="radio"/>

Aree scoperte

 CORTILE
 GIARDINO
 VERDE PRIVATO
 VERDE PUBBLICO
 PARCHEGGIO
 DEPOSITO
 INCOLTO
 NESSUNA

A = Di costruzione

B = Di ricostruzione

C = Di ristrutturazione totale con eventuali ampliamenti e/o addizioni

Destinazione d'uso prevalente

	Int.	P.T.	P.1°	P.2°	P.3°	P.4°	Altro
ACCESSORI RESIDENZA	<input checked="" type="radio"/>	<input type="radio"/>	<input type="radio"/>	<input checked="" type="radio"/>	<input checked="" type="radio"/>	<input checked="" type="radio"/>	<input checked="" type="radio"/>
RESIDENZA	<input checked="" type="radio"/>	<input checked="" type="radio"/>	<input checked="" type="radio"/>	<input checked="" type="radio"/>	<input checked="" type="radio"/>	<input checked="" type="radio"/>	<input checked="" type="radio"/>
ATTIVITA' COMMERCIALE	<input checked="" type="radio"/>	<input type="radio"/>	<input type="radio"/>	<input checked="" type="radio"/>	<input checked="" type="radio"/>	<input checked="" type="radio"/>	<input checked="" type="radio"/>
ATTIVITA' DIREZIONALE	<input checked="" type="radio"/>	<input type="radio"/>	<input type="radio"/>	<input checked="" type="radio"/>	<input checked="" type="radio"/>	<input checked="" type="radio"/>	<input checked="" type="radio"/>
STUDI PROFESSIONALI	<input checked="" type="radio"/>	<input type="radio"/>	<input type="radio"/>	<input checked="" type="radio"/>	<input checked="" type="radio"/>	<input checked="" type="radio"/>	<input checked="" type="radio"/>
ARTIGIANALE DI SERVIZIO	<input checked="" type="radio"/>	<input type="radio"/>	<input type="radio"/>	<input checked="" type="radio"/>	<input checked="" type="radio"/>	<input checked="" type="radio"/>	<input checked="" type="radio"/>
AUTORIMESSE	<input checked="" type="radio"/>	<input type="radio"/>	<input type="radio"/>	<input checked="" type="radio"/>	<input checked="" type="radio"/>	<input checked="" type="radio"/>	<input checked="" type="radio"/>
DEPOSITI	<input checked="" type="radio"/>	<input type="radio"/>	<input type="radio"/>	<input checked="" type="radio"/>	<input checked="" type="radio"/>	<input checked="" type="radio"/>	<input checked="" type="radio"/>
PUBBLICI ESERCIZI	<input checked="" type="radio"/>	<input type="radio"/>	<input type="radio"/>	<input checked="" type="radio"/>	<input checked="" type="radio"/>	<input checked="" type="radio"/>	<input checked="" type="radio"/>
SERVIZIO AGRICOLO	<input checked="" type="radio"/>	<input type="radio"/>	<input type="radio"/>	<input checked="" type="radio"/>	<input checked="" type="radio"/>	<input checked="" type="radio"/>	<input checked="" type="radio"/>
DESTINAZIONE PUBBLICA ISTRUZIONE	<input checked="" type="radio"/>	<input type="radio"/>	<input type="radio"/>	<input checked="" type="radio"/>	<input checked="" type="radio"/>	<input checked="" type="radio"/>	<input checked="" type="radio"/>
DESTINAZIONE PUBBL. CULTURA / SPETTACOLO	<input checked="" type="radio"/>	<input type="radio"/>	<input type="radio"/>	<input checked="" type="radio"/>	<input checked="" type="radio"/>	<input checked="" type="radio"/>	<input checked="" type="radio"/>
DESTINAZIONE PUBBLICA UFFICI PUBBLICI	<input checked="" type="radio"/>	<input type="radio"/>	<input type="radio"/>	<input checked="" type="radio"/>	<input checked="" type="radio"/>	<input checked="" type="radio"/>	<input checked="" type="radio"/>
DESTINAZIONE PUBBLICA CULTO	<input checked="" type="radio"/>	<input type="radio"/>	<input type="radio"/>	<input checked="" type="radio"/>	<input checked="" type="radio"/>	<input checked="" type="radio"/>	<input checked="" type="radio"/>
DESTINAZIONE PUBBLICA SANITA'	<input checked="" type="radio"/>	<input type="radio"/>	<input type="radio"/>	<input checked="" type="radio"/>	<input checked="" type="radio"/>	<input checked="" type="radio"/>	<input checked="" type="radio"/>
DESTINAZIONE PUBBLICA ASSISTENZA	<input checked="" type="radio"/>	<input type="radio"/>	<input type="radio"/>	<input checked="" type="radio"/>	<input checked="" type="radio"/>	<input checked="" type="radio"/>	<input checked="" type="radio"/>
DESTINAZIONE PUBBLICA SICUREZZA	<input checked="" type="radio"/>	<input type="radio"/>	<input type="radio"/>	<input checked="" type="radio"/>	<input checked="" type="radio"/>	<input checked="" type="radio"/>	<input checked="" type="radio"/>
DESTINAZIONE PUBBLICA SPORT	<input checked="" type="radio"/>	<input type="radio"/>	<input type="radio"/>	<input checked="" type="radio"/>	<input checked="" type="radio"/>	<input checked="" type="radio"/>	<input checked="" type="radio"/>



SCHEDA DI ANALISI E PROGETTO DI TUTELA DEI NUCLEI DI ANTICA FORMAZIONE

Allegato al Piano delle Regole per il recupero, la tutela e la valorizzazione dei nuclei di antica formazione

Località:	Link: 11_19
Indirizzo: Via XXIV Maggio	Civico:
Nucleo: 11 Edificio: 19	

Dotazione di parcheggi:

Stato di conservazione Coerenza e integrità tipologica <input checked="" type="radio"/> INTEGRO <input type="radio"/> RIPRISTINATO <input type="radio"/> TRASFORMATO <input type="radio"/> AMPLIATO <input type="radio"/> RECENTE Compositivo/Architett. <input type="radio"/> INTEGRO <input checked="" type="radio"/> POCO ALTERATO <input type="radio"/> ALTERATO <input type="radio"/> MOLTO ALTERATO <input type="radio"/> RECENTE	Valore architettonico <input type="radio"/> RILEVANTE <input type="radio"/> BUONO <input checked="" type="radio"/> MODESTO <input type="radio"/> NULLO	Tipo di interesse <input type="radio"/> STORICO <input type="radio"/> ARCHITETTONICO <input type="radio"/> TIPOLOGICO <input type="radio"/> AMBIENTALE / DI CONTESTO <input checked="" type="radio"/> NESSUNO-NEUTRO
Stato di dissesto <input type="radio"/> NUMEROSI DANNI <input type="radio"/> POCHI DANNI <input checked="" type="radio"/> DANNI NON PRESENTI	Rilevanza paesistica <input type="radio"/> NEGATIVO, CONTRASTANTE <input checked="" type="radio"/> NEUTRO O SENZA RILIEVO <input type="radio"/> CARATTERIZZ. DEL PAESAGGIO <input type="radio"/> COMPLEMENTARE DEL PAESAGGIO	
Elementi architettonici significativi <input type="checkbox"/> Archi-Volte <input type="checkbox"/> Murature <input type="checkbox"/> Colonne <input type="checkbox"/> Logge <input type="checkbox"/> Portici <input type="checkbox"/> Poggioli <input type="checkbox"/> Portali <input type="checkbox"/> Infissi <input type="checkbox"/> Davanzali <input type="checkbox"/> Contorni-Stipiti <input type="checkbox"/> Zoccolatura <input type="checkbox"/> Parapetti <input type="checkbox"/> Cortili antichi <input type="checkbox"/> Gronde <input type="checkbox"/> Inferriate <input type="checkbox"/> Coperture <input type="checkbox"/> Abbaini <input type="checkbox"/> Affreschi <input type="checkbox"/> Decorazioni Pittoriche <input type="checkbox"/> Decorazioni <input type="checkbox"/> Intonaco <input type="checkbox"/> Tinteggiature	Interventi ammessi come da N.T.A. <input type="checkbox"/> Interventi 1 livello <input type="checkbox"/> Interventi 2 livello <input type="checkbox"/> Interventi 3 livello <input checked="" type="checkbox"/> Interventi 4 livello <input type="checkbox"/> Interventi 5 livello <input type="checkbox"/> Interventi 6 livello <input type="checkbox"/> Piano attuativo <input type="checkbox"/> Possibilità di coibentazione esterna tramite tecnica a cappotto	

Note e prescrizioni aggiuntive:
In caso di intervento si prescrive la ricomposizione delle aperture con rapporti dimensionali L/H secondo le esistenti storiche.





SCHEDA DI ANALISI E PROGETTO DI TUTELA DEI NUCLEI DI ANTICA FORMAZIONE

Allegato al Piano delle Regole per il recupero, la tutela e la valorizzazione dei nuclei di antica formazione

Località:	Link: 11_20
Indirizzo: Via XXIV Maggio	Civico:
Nucleo: 11 Edificio: 20	

Caratteristiche generali

 EDIFICIO PRINCIPALE
 EDIFICIO PERTINENZIALE

Proprietà

 PRIVATA
 PUBBLICA
 MISTA

Tipologia architettonica

 EDIFICIO A CORTE
 BLOCCO (isolato e non)
 EDIFICIO A SCHIERA/ IN LINEA
 VILLA
 PALAZZO SIGNORILE

Vincoli

 NESSUN VINCOLO
 VINCOLO MONUMENTALE
 VINCOLO PAESISTICO

Epoca storica

	A	B	C
FINO AL 1300	<input type="radio"/>	<input checked="" type="radio"/>	<input checked="" type="radio"/>
DAL 1300 AL 1500	<input type="radio"/>	<input checked="" type="radio"/>	<input checked="" type="radio"/>
DAL 1500 AL 1600	<input type="radio"/>	<input checked="" type="radio"/>	<input checked="" type="radio"/>
DAL 1600 AL 1700	<input type="radio"/>	<input checked="" type="radio"/>	<input checked="" type="radio"/>
DAL 1700 AL 1800	<input type="radio"/>	<input checked="" type="radio"/>	<input checked="" type="radio"/>
DAL 1810 AL 1854	<input checked="" type="radio"/>	<input checked="" type="radio"/>	<input checked="" type="radio"/>
DAL 1854 AL 1958	<input type="radio"/>	<input checked="" type="radio"/>	<input checked="" type="radio"/>
DAL 1958 AL 1970	<input type="radio"/>	<input checked="" type="radio"/>	<input checked="" type="radio"/>
DAL 1970 AL 2006	<input type="radio"/>	<input checked="" type="radio"/>	<input checked="" type="radio"/>
DOPO IL 2006	<input type="radio"/>	<input checked="" type="radio"/>	<input checked="" type="radio"/>

Aree scoperte

 CORTILE
 GIARDINO
 VERDE PRIVATO
 VERDE PUBBLICO
 PARCHEGGIO
 DEPOSITO
 INCOLTO
 NESSUNA

A = Di costruzione

B = Di ricostruzione

C = Di ristrutturazione totale con eventuali ampliamenti e/o addizioni

Destinazione d'uso prevalente

	Int.	P.T.	P.1°	P.2°	P.3°	P.4°	Altro
ACCESSORI RESIDENZA	<input checked="" type="radio"/>	<input type="radio"/>	<input type="radio"/>	<input checked="" type="radio"/>	<input checked="" type="radio"/>	<input checked="" type="radio"/>	<input checked="" type="radio"/>
RESIDENZA	<input checked="" type="radio"/>	<input checked="" type="radio"/>	<input checked="" type="radio"/>	<input checked="" type="radio"/>	<input checked="" type="radio"/>	<input checked="" type="radio"/>	<input checked="" type="radio"/>
ATTIVITA' COMMERCIALE	<input checked="" type="radio"/>	<input type="radio"/>	<input type="radio"/>	<input checked="" type="radio"/>	<input checked="" type="radio"/>	<input checked="" type="radio"/>	<input checked="" type="radio"/>
ATTIVITA' DIREZIONALE	<input checked="" type="radio"/>	<input type="radio"/>	<input type="radio"/>	<input checked="" type="radio"/>	<input checked="" type="radio"/>	<input checked="" type="radio"/>	<input checked="" type="radio"/>
STUDI PROFESSIONALI	<input checked="" type="radio"/>	<input type="radio"/>	<input type="radio"/>	<input checked="" type="radio"/>	<input checked="" type="radio"/>	<input checked="" type="radio"/>	<input checked="" type="radio"/>
ARTIGIANALE DI SERVIZIO	<input checked="" type="radio"/>	<input type="radio"/>	<input type="radio"/>	<input checked="" type="radio"/>	<input checked="" type="radio"/>	<input checked="" type="radio"/>	<input checked="" type="radio"/>
AUTORIMESSE	<input checked="" type="radio"/>	<input type="radio"/>	<input type="radio"/>	<input checked="" type="radio"/>	<input checked="" type="radio"/>	<input checked="" type="radio"/>	<input checked="" type="radio"/>
DEPOSITI	<input checked="" type="radio"/>	<input type="radio"/>	<input type="radio"/>	<input checked="" type="radio"/>	<input checked="" type="radio"/>	<input checked="" type="radio"/>	<input checked="" type="radio"/>
PUBBLICI ESERCIZI	<input checked="" type="radio"/>	<input type="radio"/>	<input type="radio"/>	<input checked="" type="radio"/>	<input checked="" type="radio"/>	<input checked="" type="radio"/>	<input checked="" type="radio"/>
SERVIZIO AGRICOLO	<input checked="" type="radio"/>	<input type="radio"/>	<input type="radio"/>	<input checked="" type="radio"/>	<input checked="" type="radio"/>	<input checked="" type="radio"/>	<input checked="" type="radio"/>
DESTINAZIONE PUBBLICA ISTRUZIONE	<input checked="" type="radio"/>	<input type="radio"/>	<input type="radio"/>	<input checked="" type="radio"/>	<input checked="" type="radio"/>	<input checked="" type="radio"/>	<input checked="" type="radio"/>
DESTINAZIONE PUBBL. CULTURA / SPETTACOLO	<input checked="" type="radio"/>	<input type="radio"/>	<input type="radio"/>	<input checked="" type="radio"/>	<input checked="" type="radio"/>	<input checked="" type="radio"/>	<input checked="" type="radio"/>
DESTINAZIONE PUBBLICA UFFICI PUBBLICI	<input checked="" type="radio"/>	<input type="radio"/>	<input type="radio"/>	<input checked="" type="radio"/>	<input checked="" type="radio"/>	<input checked="" type="radio"/>	<input checked="" type="radio"/>
DESTINAZIONE PUBBLICA CULTO	<input checked="" type="radio"/>	<input type="radio"/>	<input type="radio"/>	<input checked="" type="radio"/>	<input checked="" type="radio"/>	<input checked="" type="radio"/>	<input checked="" type="radio"/>
DESTINAZIONE PUBBLICA SANITA'	<input checked="" type="radio"/>	<input type="radio"/>	<input type="radio"/>	<input checked="" type="radio"/>	<input checked="" type="radio"/>	<input checked="" type="radio"/>	<input checked="" type="radio"/>
DESTINAZIONE PUBBLICA ASSISTENZA	<input checked="" type="radio"/>	<input type="radio"/>	<input type="radio"/>	<input checked="" type="radio"/>	<input checked="" type="radio"/>	<input checked="" type="radio"/>	<input checked="" type="radio"/>
DESTINAZIONE PUBBLICA SICUREZZA	<input checked="" type="radio"/>	<input type="radio"/>	<input type="radio"/>	<input checked="" type="radio"/>	<input checked="" type="radio"/>	<input checked="" type="radio"/>	<input checked="" type="radio"/>
DESTINAZIONE PUBBLICA SPORT	<input checked="" type="radio"/>	<input type="radio"/>	<input type="radio"/>	<input checked="" type="radio"/>	<input checked="" type="radio"/>	<input checked="" type="radio"/>	<input checked="" type="radio"/>



SCHEDA DI ANALISI E PROGETTO DI TUTELA DEI NUCLEI DI ANTICA FORMAZIONE

Allegato al Piano delle Regole per il recupero, la tutela e la valorizzazione dei nuclei di antica formazione

Località:	Link: 11_20
Indirizzo: Via XXIV Maggio	Civico:
Nucleo: 11 Edificio: 20	

Dotazione di parcheggi:

Stato di conservazione	
Coerenza e integrità tipologica	Compositivo/Architett.
<input checked="" type="radio"/> INTEGRO <input type="radio"/> RIPRISTINATO <input type="radio"/> TRASFORMATO <input type="radio"/> AMPLIATO <input type="radio"/> RECENTE	<input type="radio"/> INTEGRO <input type="radio"/> POCO ALTERATO <input checked="" type="radio"/> ALTERATO <input type="radio"/> MOLTO ALTERATO <input type="radio"/> RECENTE
Stato di dissesto	
<input type="radio"/> NUMEROSI DANNI <input checked="" type="radio"/> POCHI DANNI	<input type="radio"/> DANNI NON PRESENTI
Elementi architettonici significativi	
<input type="checkbox"/> Archi-Volte <input type="checkbox"/> Murature <input type="checkbox"/> Colonne <input type="checkbox"/> Logge <input type="checkbox"/> Portici <input type="checkbox"/> Portali <input type="checkbox"/> Infissi	<input checked="" type="checkbox"/> Davanzali <input checked="" type="checkbox"/> Contorni-Stipiti <input type="checkbox"/> Zoccolatura <input type="checkbox"/> Parapetti <input type="checkbox"/> Cortili antichi <input type="checkbox"/> Gronde <input type="checkbox"/> Inferriate <input type="checkbox"/> Coperture
<input type="checkbox"/> Abbaini <input type="checkbox"/> Affreschi <input type="checkbox"/> Decorazioni Pittoriche <input type="checkbox"/> Decorazioni <input type="checkbox"/> Intonaco <input type="checkbox"/> Tinteggiature	

Valore architettonico	Tipo di interesse
<input type="radio"/> RILEVANTE <input type="radio"/> BUONO <input checked="" type="radio"/> MODESTO <input type="radio"/> NULLO	<input type="radio"/> STORICO <input type="radio"/> ARCHITETTONICO <input type="radio"/> TIPOLOGICO <input type="radio"/> AMBIENTALE / DI CONTESTO <input checked="" type="radio"/> NESSUNO-NEUTRO
Rilevanza paesistica	
<input type="radio"/> NEGATIVO, CONTRASTANTE <input checked="" type="radio"/> NEUTRO O SENZA RILIEVO	<input type="radio"/> CARATTERIZZ. DEL PAESAGGIO <input type="radio"/> COMPLEMENTARE DEL PAESAGGIO

Interventi ammessi come da N.T.A.	
<input type="checkbox"/> Interventi 1 livello <input type="checkbox"/> Interventi 2 livello <input checked="" type="checkbox"/> Interventi 3 livello <input type="checkbox"/> Interventi 4 livello	<input type="checkbox"/> Interventi 5 livello <input type="checkbox"/> Interventi 6 livello <input type="checkbox"/> Piano attuativo <input type="radio"/> Possibilità di coibentazione esterna tramite tecnica a cappotto

Note e prescrizioni aggiuntive:
Si prescrive la tutela e il mantenimento conservativo degli elementi architettonici significativi.





SCHEDA DI ANALISI E PROGETTO DI TUTELA DEI NUCLEI DI ANTICA FORMAZIONE

Allegato al Piano delle Regole per il recupero, la tutela e la valorizzazione dei nuclei di antica formazione

Località:	Link: 11_21
Indirizzo: Via XXIV Maggio	Civico:
Nucleo: 11 Edificio: 21	

Caratteristiche generali

 EDIFICIO PRINCIPALE
 EDIFICIO PERTINENZIALE

Proprietà

 PRIVATA
 PUBBLICA
 MISTA

Tipologia architettonica

 EDIFICIO A CORTE
 BLOCCO (isolato e non)
 EDIFICIO A SCHIERA/ IN LINEA
 VILLA
 PALAZZO SIGNORILE

Vincoli

 NESSUN VINCOLO
 VINCOLO MONUMENTALE
 VINCOLO PAESISTICO

Epoca storica

	A	B	C
FINO AL 1300	<input type="radio"/>	<input checked="" type="radio"/>	<input type="radio"/>
DAL 1300 AL 1500	<input type="radio"/>	<input checked="" type="radio"/>	<input type="radio"/>
DAL 1500 AL 1600	<input type="radio"/>	<input checked="" type="radio"/>	<input type="radio"/>
DAL 1600 AL 1700	<input type="radio"/>	<input checked="" type="radio"/>	<input type="radio"/>
DAL 1700 AL 1800	<input type="radio"/>	<input checked="" type="radio"/>	<input type="radio"/>
DAL 1810 AL 1854	<input checked="" type="radio"/>	<input checked="" type="radio"/>	<input type="radio"/>
DAL 1854 AL 1958	<input type="radio"/>	<input checked="" type="radio"/>	<input type="radio"/>
DAL 1958 AL 1970	<input type="radio"/>	<input checked="" type="radio"/>	<input type="radio"/>
DAL 1970 AL 2006	<input type="radio"/>	<input checked="" type="radio"/>	<input checked="" type="radio"/>
DOPO IL 2006	<input type="radio"/>	<input checked="" type="radio"/>	<input type="radio"/>

Aree scoperte

 CORTILE
 GIARDINO
 VERDE PRIVATO
 VERDE PUBBLICO
 PARCHEGGIO
 DEPOSITO
 INCOLTO
 NESSUNA

A = Di costruzione

B = Di ricostruzione

C = Di ristrutturazione totale con eventuali ampliamenti e/o addizioni

Destinazione d'uso prevalente

	Int.	P.T.	P.1°	P.2°	P.3°	P.4°	Altro
ACCESSORI RESIDENZA	<input checked="" type="radio"/>	<input type="radio"/>	<input type="radio"/>	<input type="radio"/>	<input checked="" type="radio"/>	<input checked="" type="radio"/>	<input checked="" type="radio"/>
RESIDENZA	<input checked="" type="radio"/>	<input checked="" type="radio"/>	<input checked="" type="radio"/>	<input checked="" type="radio"/>	<input checked="" type="radio"/>	<input checked="" type="radio"/>	<input checked="" type="radio"/>
ATTIVITA' COMMERCIALE	<input checked="" type="radio"/>	<input type="radio"/>	<input type="radio"/>	<input type="radio"/>	<input checked="" type="radio"/>	<input checked="" type="radio"/>	<input checked="" type="radio"/>
ATTIVITA' DIREZIONALE	<input checked="" type="radio"/>	<input type="radio"/>	<input type="radio"/>	<input type="radio"/>	<input checked="" type="radio"/>	<input checked="" type="radio"/>	<input checked="" type="radio"/>
STUDI PROFESSIONALI	<input checked="" type="radio"/>	<input type="radio"/>	<input type="radio"/>	<input type="radio"/>	<input checked="" type="radio"/>	<input checked="" type="radio"/>	<input checked="" type="radio"/>
ARTIGIANALE DI SERVIZIO	<input checked="" type="radio"/>	<input type="radio"/>	<input type="radio"/>	<input type="radio"/>	<input checked="" type="radio"/>	<input checked="" type="radio"/>	<input checked="" type="radio"/>
AUTORIMESSE	<input checked="" type="radio"/>	<input type="radio"/>	<input type="radio"/>	<input type="radio"/>	<input checked="" type="radio"/>	<input checked="" type="radio"/>	<input checked="" type="radio"/>
DEPOSITI	<input checked="" type="radio"/>	<input type="radio"/>	<input type="radio"/>	<input type="radio"/>	<input checked="" type="radio"/>	<input checked="" type="radio"/>	<input checked="" type="radio"/>
PUBBLICI ESERCIZI	<input checked="" type="radio"/>	<input type="radio"/>	<input type="radio"/>	<input type="radio"/>	<input checked="" type="radio"/>	<input checked="" type="radio"/>	<input checked="" type="radio"/>
SERVIZIO AGRICOLO	<input checked="" type="radio"/>	<input type="radio"/>	<input type="radio"/>	<input type="radio"/>	<input checked="" type="radio"/>	<input checked="" type="radio"/>	<input checked="" type="radio"/>
DESTINAZIONE PUBBLICA ISTRUZIONE	<input checked="" type="radio"/>	<input type="radio"/>	<input type="radio"/>	<input type="radio"/>	<input checked="" type="radio"/>	<input checked="" type="radio"/>	<input checked="" type="radio"/>
DESTINAZIONE PUBBL. CULTURA / SPETTACOLO	<input checked="" type="radio"/>	<input type="radio"/>	<input type="radio"/>	<input type="radio"/>	<input checked="" type="radio"/>	<input checked="" type="radio"/>	<input checked="" type="radio"/>
DESTINAZIONE PUBBLICA UFFICI PUBBLICI	<input checked="" type="radio"/>	<input type="radio"/>	<input type="radio"/>	<input type="radio"/>	<input checked="" type="radio"/>	<input checked="" type="radio"/>	<input checked="" type="radio"/>
DESTINAZIONE PUBBLICA CULTO	<input checked="" type="radio"/>	<input type="radio"/>	<input type="radio"/>	<input type="radio"/>	<input checked="" type="radio"/>	<input checked="" type="radio"/>	<input checked="" type="radio"/>
DESTINAZIONE PUBBLICA SANITA'	<input checked="" type="radio"/>	<input type="radio"/>	<input type="radio"/>	<input type="radio"/>	<input checked="" type="radio"/>	<input checked="" type="radio"/>	<input checked="" type="radio"/>
DESTINAZIONE PUBBLICA ASSISTENZA	<input checked="" type="radio"/>	<input type="radio"/>	<input type="radio"/>	<input type="radio"/>	<input checked="" type="radio"/>	<input checked="" type="radio"/>	<input checked="" type="radio"/>
DESTINAZIONE PUBBLICA SICUREZZA	<input checked="" type="radio"/>	<input type="radio"/>	<input type="radio"/>	<input type="radio"/>	<input checked="" type="radio"/>	<input checked="" type="radio"/>	<input checked="" type="radio"/>
DESTINAZIONE PUBBLICA SPORT	<input checked="" type="radio"/>	<input type="radio"/>	<input type="radio"/>	<input type="radio"/>	<input checked="" type="radio"/>	<input checked="" type="radio"/>	<input checked="" type="radio"/>



SCHEDA DI ANALISI E PROGETTO DI TUTELA DEI NUCLEI DI ANTICA FORMAZIONE

Allegato al Piano delle Regole per il recupero, la tutela e la valorizzazione dei nuclei di antica formazione

Località:		Link:	11_21
Indirizzo:	Via XXIV Maggio	Civico:	
Nucleo:	11	Edificio:	21

Dotazione di parcheggi:

Stato di conservazione	
Coerenza e integrità tipologica	Compositivo/Architett.
<input checked="" type="radio"/> INTEGRO	<input type="radio"/> INTEGRO
<input type="radio"/> RIPRISTINATO	<input checked="" type="radio"/> POCO ALTERATO
<input type="radio"/> TRASFORMATO	<input type="radio"/> ALTERATO
<input type="radio"/> AMPLIATO	<input type="radio"/> MOLTO ALTERATO
<input type="radio"/> RECENTE	<input type="radio"/> RECENTE

Stato di dissesto	
<input type="radio"/> NUMEROSI DANNI	<input checked="" type="radio"/> DANNI NON PRESENTI
<input type="radio"/> POCHI DANNI	

Elementi architettonici significativi		
<input type="checkbox"/> Archi-Volte	<input checked="" type="checkbox"/> Davanzali	<input type="checkbox"/> Abbaini
<input checked="" type="checkbox"/> Murature	<input checked="" type="checkbox"/> Contorni-Stipiti	<input type="checkbox"/> Affreschi
<input type="checkbox"/> Colonne	<input checked="" type="checkbox"/> Zoccolatura	<input type="checkbox"/> Decorazioni Pittoriche
<input type="checkbox"/> Logge	<input type="checkbox"/> Parapetti	<input type="checkbox"/> Decorazioni
<input type="checkbox"/> Portici	<input type="checkbox"/> Cortili antichi	<input type="checkbox"/> Intonaco
<input type="checkbox"/> Poggioli	<input checked="" type="checkbox"/> Gronde	<input type="checkbox"/> Tinteggiature
<input type="checkbox"/> Portali	<input type="checkbox"/> Inferriate	
<input type="checkbox"/> Infissi	<input type="checkbox"/> Coperture	

Valore architettonico	Tipo di interesse
<input type="radio"/> RILEVANTE	<input type="radio"/> STORICO
<input checked="" type="radio"/> BUONO	<input type="radio"/> ARCHITETTONICO
<input type="radio"/> MODESTO	<input type="radio"/> TIPOLOGICO
<input type="radio"/> NULLO	<input checked="" type="radio"/> AMBIENTALE / DI CONTESTO
	<input type="radio"/> NESSUNO-NEUTRO

Rilevanza paesistica	
<input type="radio"/> NEGATIVO, CONTRASTANTE	<input type="radio"/> CARATTERIZZ. DEL PAESAGGIO
<input type="radio"/> NEUTRO O SENZA RILIEVO	<input checked="" type="radio"/> COMPLEMENTARE DEL PAESAGGIO

Interventi ammessi come da N.T.A.	
<input type="checkbox"/> Interventi 1 livello	<input type="checkbox"/> Interventi 5 livello
<input type="checkbox"/> Interventi 2 livello	<input type="checkbox"/> Interventi 6 livello
<input checked="" type="checkbox"/> Interventi 3 livello	<input type="checkbox"/> Piano attuativo
<input type="checkbox"/> Interventi 4 livello	<input type="radio"/> Possibilità di coibentazione esterna tramite tecnica a cappotto

Note e prescrizioni aggiuntive:
In caso di intervento si prescrive la tutela e il mantenimento conservativo degli elementi architettonici significativi, nonché della composizione ritmica e dei rapporti dimensionali esistenti.





SCHEDA DI ANALISI E PROGETTO DI TUTELA DEI NUCLEI DI ANTICA FORMAZIONE

Allegato al Piano delle Regole per il recupero, la tutela e la valorizzazione dei nuclei di antica formazione

Località:	Link: 11_22
Indirizzo: Via G. Garibaldi	Civico:
Nucleo: 11 Edificio: 22	

Caratteristiche generali

 EDIFICIO PRINCIPALE
 EDIFICIO PERTINENZIALE

Proprietà

 PRIVATA
 PUBBLICA
 MISTA

Tipologia architettonica

 EDIFICIO A CORTE
 BLOCCO (isolato e non)
 EDIFICIO A SCHIERA/ IN LINEA
 VILLA
 PALAZZO SIGNORILE

Vincoli

 NESSUN VINCOLO
 VINCOLO MONUMENTALE
 VINCOLO PAESISTICO

Epoca storica

	A	B	C
FINO AL 1300	<input type="radio"/>	<input checked="" type="radio"/>	<input type="radio"/>
DAL 1300 AL 1500	<input type="radio"/>	<input checked="" type="radio"/>	<input type="radio"/>
DAL 1500 AL 1600	<input type="radio"/>	<input checked="" type="radio"/>	<input type="radio"/>
DAL 1600 AL 1700	<input type="radio"/>	<input checked="" type="radio"/>	<input type="radio"/>
DAL 1700 AL 1800	<input type="radio"/>	<input checked="" type="radio"/>	<input type="radio"/>
DAL 1810 AL 1854	<input checked="" type="radio"/>	<input checked="" type="radio"/>	<input type="radio"/>
DAL 1854 AL 1958	<input type="radio"/>	<input checked="" type="radio"/>	<input type="radio"/>
DAL 1958 AL 1970	<input type="radio"/>	<input checked="" type="radio"/>	<input type="radio"/>
DAL 1970 AL 2006	<input type="radio"/>	<input checked="" type="radio"/>	<input checked="" type="radio"/>
DOPO IL 2006	<input type="radio"/>	<input checked="" type="radio"/>	<input type="radio"/>

Aree scoperte

 CORTILE
 GIARDINO
 VERDE PRIVATO
 VERDE PUBBLICO
 PARCHEGGIO
 DEPOSITO
 INCOLTO
 NESSUNA

A = Di costruzione

B = Di ricostruzione

C = Di ristrutturazione totale con eventuali ampliamenti e/o addizioni

Destinazione d'uso prevalente

	Int.	P.T.	P.1°	P.2°	P.3°	P.4°	Altro
ACCESSORI RESIDENZA	<input checked="" type="radio"/>	<input type="radio"/>	<input type="radio"/>	<input checked="" type="radio"/>	<input checked="" type="radio"/>	<input checked="" type="radio"/>	<input checked="" type="radio"/>
RESIDENZA	<input checked="" type="radio"/>	<input checked="" type="radio"/>	<input checked="" type="radio"/>	<input checked="" type="radio"/>	<input checked="" type="radio"/>	<input checked="" type="radio"/>	<input checked="" type="radio"/>
ATTIVITA' COMMERCIALE	<input checked="" type="radio"/>	<input type="radio"/>	<input type="radio"/>	<input checked="" type="radio"/>	<input checked="" type="radio"/>	<input checked="" type="radio"/>	<input checked="" type="radio"/>
ATTIVITA' DIREZIONALE	<input checked="" type="radio"/>	<input type="radio"/>	<input type="radio"/>	<input checked="" type="radio"/>	<input checked="" type="radio"/>	<input checked="" type="radio"/>	<input checked="" type="radio"/>
STUDI PROFESSIONALI	<input checked="" type="radio"/>	<input type="radio"/>	<input type="radio"/>	<input checked="" type="radio"/>	<input checked="" type="radio"/>	<input checked="" type="radio"/>	<input checked="" type="radio"/>
ARTIGIANALE DI SERVIZIO	<input checked="" type="radio"/>	<input type="radio"/>	<input type="radio"/>	<input checked="" type="radio"/>	<input checked="" type="radio"/>	<input checked="" type="radio"/>	<input checked="" type="radio"/>
AUTORIMESSE	<input checked="" type="radio"/>	<input type="radio"/>	<input type="radio"/>	<input checked="" type="radio"/>	<input checked="" type="radio"/>	<input checked="" type="radio"/>	<input checked="" type="radio"/>
DEPOSITI	<input checked="" type="radio"/>	<input type="radio"/>	<input type="radio"/>	<input checked="" type="radio"/>	<input checked="" type="radio"/>	<input checked="" type="radio"/>	<input checked="" type="radio"/>
PUBBLICI ESERCIZI	<input checked="" type="radio"/>	<input type="radio"/>	<input type="radio"/>	<input checked="" type="radio"/>	<input checked="" type="radio"/>	<input checked="" type="radio"/>	<input checked="" type="radio"/>
SERVIZIO AGRICOLO	<input checked="" type="radio"/>	<input type="radio"/>	<input type="radio"/>	<input checked="" type="radio"/>	<input checked="" type="radio"/>	<input checked="" type="radio"/>	<input checked="" type="radio"/>
DESTINAZIONE PUBBLICA ISTRUZIONE	<input checked="" type="radio"/>	<input type="radio"/>	<input type="radio"/>	<input checked="" type="radio"/>	<input checked="" type="radio"/>	<input checked="" type="radio"/>	<input checked="" type="radio"/>
DESTINAZIONE PUBBL. CULTURA / SPETTACOLO	<input checked="" type="radio"/>	<input type="radio"/>	<input type="radio"/>	<input checked="" type="radio"/>	<input checked="" type="radio"/>	<input checked="" type="radio"/>	<input checked="" type="radio"/>
DESTINAZIONE PUBBLICA UFFICI PUBBLICI	<input checked="" type="radio"/>	<input type="radio"/>	<input type="radio"/>	<input checked="" type="radio"/>	<input checked="" type="radio"/>	<input checked="" type="radio"/>	<input checked="" type="radio"/>
DESTINAZIONE PUBBLICA CULTO	<input checked="" type="radio"/>	<input type="radio"/>	<input type="radio"/>	<input checked="" type="radio"/>	<input checked="" type="radio"/>	<input checked="" type="radio"/>	<input checked="" type="radio"/>
DESTINAZIONE PUBBLICA SANITA'	<input checked="" type="radio"/>	<input type="radio"/>	<input type="radio"/>	<input checked="" type="radio"/>	<input checked="" type="radio"/>	<input checked="" type="radio"/>	<input checked="" type="radio"/>
DESTINAZIONE PUBBLICA ASSISTENZA	<input checked="" type="radio"/>	<input type="radio"/>	<input type="radio"/>	<input checked="" type="radio"/>	<input checked="" type="radio"/>	<input checked="" type="radio"/>	<input checked="" type="radio"/>
DESTINAZIONE PUBBLICA SICUREZZA	<input checked="" type="radio"/>	<input type="radio"/>	<input type="radio"/>	<input checked="" type="radio"/>	<input checked="" type="radio"/>	<input checked="" type="radio"/>	<input checked="" type="radio"/>
DESTINAZIONE PUBBLICA SPORT	<input checked="" type="radio"/>	<input type="radio"/>	<input type="radio"/>	<input checked="" type="radio"/>	<input checked="" type="radio"/>	<input checked="" type="radio"/>	<input checked="" type="radio"/>



SCHEDA DI ANALISI E PROGETTO DI TUTELA DEI NUCLEI DI ANTICA FORMAZIONE

Allegato al Piano delle Regole per il recupero, la tutela e la valorizzazione dei nuclei di antica formazione

Località:	Link: 11_22
Indirizzo: Via G. Garibaldi	Civico:
Nucleo: 11	Edificio: 22

Dotazione di parcheggi:

Stato di conservazione	
Coerenza e integrità tipologica	Compositivo/Architett.
<input checked="" type="radio"/> INTEGRO <input type="radio"/> RIPRISTINATO <input type="radio"/> TRASFORMATO <input type="radio"/> AMPLIATO <input type="radio"/> RECENTE	<input type="radio"/> INTEGRO <input type="radio"/> POCO ALTERATO <input checked="" type="radio"/> ALTERATO <input type="radio"/> MOLTO ALTERATO <input type="radio"/> RECENTE
Stato di dissesto	
<input type="radio"/> NUMEROSI DANNI <input type="radio"/> POCHI DANNI	<input checked="" type="radio"/> DANNI NON PRESENTI
Elementi architettonici significativi	
<input type="checkbox"/> Archi-Volte <input type="checkbox"/> Murature <input type="checkbox"/> Colonne <input type="checkbox"/> Logge <input type="checkbox"/> Portici <input type="checkbox"/> Poggioli <input type="checkbox"/> Portali <input type="checkbox"/> Infissi	<input type="checkbox"/> Davanzali <input type="checkbox"/> Contorni-Stipiti <input type="checkbox"/> Zoccolatura <input type="checkbox"/> Parapetti <input type="checkbox"/> Cortili antichi <input type="checkbox"/> Gronde <input type="checkbox"/> Inferriate <input type="checkbox"/> Coperture
<input type="checkbox"/> Abbaini <input type="checkbox"/> Affreschi <input type="checkbox"/> Decorazioni Pittoriche <input type="checkbox"/> Decorazioni <input type="checkbox"/> Intonaco <input type="checkbox"/> Tinteggiature	

Valore architettonico	Tipo di interesse
<input type="radio"/> RILEVANTE <input type="radio"/> BUONO <input checked="" type="radio"/> MODESTO <input type="radio"/> NULLO	<input type="radio"/> STORICO <input type="radio"/> ARCHITETTONICO <input type="radio"/> TIPOLOGICO <input type="radio"/> AMBIENTALE / DI CONTESTO <input checked="" type="radio"/> NESSUNO-NEUTRO
Rilevanza paesistica	
<input type="radio"/> NEGATIVO, CONTRASTANTE <input checked="" type="radio"/> NEUTRO O SENZA RILIEVO	<input type="radio"/> CARATTERIZZ. DEL PAESAGGIO <input type="radio"/> COMPLEMENTARE DEL PAESAGGIO

Interventi ammessi come da N.T.A.	
<input type="checkbox"/> Interventi 1 livello <input type="checkbox"/> Interventi 2 livello <input type="checkbox"/> Interventi 3 livello <input checked="" type="checkbox"/> Interventi 4 livello	<input type="checkbox"/> Interventi 5 livello <input type="checkbox"/> Interventi 6 livello <input type="checkbox"/> Piano attuativo <input type="checkbox"/> Possibilità di coibentazione esterna tramite tecnica a cappotto

Note e prescrizioni aggiuntive:





SCHEDA DI ANALISI E PROGETTO DI TUTELA DEI NUCLEI DI ANTICA FORMAZIONE

Allegato al Piano delle Regole per il recupero, la tutela e la valorizzazione dei nuclei di antica formazione

Località:	Link: 11_23
Indirizzo: Via G. Garibaldi	Civico:
Nucleo: 11 Edificio: 23	

Caratteristiche generali

 EDIFICIO PRINCIPALE
 EDIFICIO PERTINENZIALE

Proprietà

 PRIVATA
 PUBBLICA
 MISTA

Tipologia architettonica

 EDIFICIO A CORTE
 BLOCCO (isolato e non)
 EDIFICIO A SCHIERA/ IN LINEA
 VILLA
 PALAZZO SIGNORILE

Vincoli

 NESSUN VINCOLO
 VINCOLO MONUMENTALE
 VINCOLO PAESISTICO

Epoca storica

	A	B	C
FINO AL 1300	<input type="radio"/>	<input checked="" type="radio"/>	<input checked="" type="radio"/>
DAL 1300 AL 1500	<input type="radio"/>	<input checked="" type="radio"/>	<input checked="" type="radio"/>
DAL 1500 AL 1600	<input type="radio"/>	<input checked="" type="radio"/>	<input checked="" type="radio"/>
DAL 1600 AL 1700	<input type="radio"/>	<input checked="" type="radio"/>	<input checked="" type="radio"/>
DAL 1700 AL 1800	<input type="radio"/>	<input checked="" type="radio"/>	<input checked="" type="radio"/>
DAL 1810 AL 1854	<input checked="" type="radio"/>	<input checked="" type="radio"/>	<input checked="" type="radio"/>
DAL 1854 AL 1958	<input type="radio"/>	<input checked="" type="radio"/>	<input checked="" type="radio"/>
DAL 1958 AL 1970	<input type="radio"/>	<input checked="" type="radio"/>	<input checked="" type="radio"/>
DAL 1970 AL 2006	<input type="radio"/>	<input checked="" type="radio"/>	<input checked="" type="radio"/>
DOPO IL 2006	<input type="radio"/>	<input checked="" type="radio"/>	<input checked="" type="radio"/>

Aree scoperte

 CORTILE
 GIARDINO
 VERDE PRIVATO
 VERDE PUBBLICO
 PARCHEGGIO
 DEPOSITO
 INCOLTO
 NESSUNA

A = Di costruzione

B = Di ricostruzione

C = Di ristrutturazione totale con eventuali ampliamenti e/o addizioni

Destinazione d'uso prevalente

	Int.	P.T.	P.1°	P.2°	P.3°	P.4°	Altro
ACCESSORI RESIDENZA	<input checked="" type="radio"/>	<input type="radio"/>	<input type="radio"/>	<input checked="" type="radio"/>	<input checked="" type="radio"/>	<input checked="" type="radio"/>	<input checked="" type="radio"/>
RESIDENZA	<input checked="" type="radio"/>	<input type="radio"/>	<input checked="" type="radio"/>	<input type="radio"/>	<input checked="" type="radio"/>	<input checked="" type="radio"/>	<input checked="" type="radio"/>
ATTIVITA' COMMERCIALE	<input checked="" type="radio"/>	<input type="radio"/>	<input type="radio"/>	<input type="radio"/>	<input checked="" type="radio"/>	<input checked="" type="radio"/>	<input checked="" type="radio"/>
ATTIVITA' DIREZIONALE	<input checked="" type="radio"/>	<input type="radio"/>	<input type="radio"/>	<input type="radio"/>	<input checked="" type="radio"/>	<input checked="" type="radio"/>	<input checked="" type="radio"/>
STUDI PROFESSIONALI	<input checked="" type="radio"/>	<input type="radio"/>	<input type="radio"/>	<input type="radio"/>	<input checked="" type="radio"/>	<input checked="" type="radio"/>	<input checked="" type="radio"/>
ARTIGIANALE DI SERVIZIO	<input checked="" type="radio"/>	<input checked="" type="radio"/>	<input type="radio"/>	<input type="radio"/>	<input checked="" type="radio"/>	<input checked="" type="radio"/>	<input checked="" type="radio"/>
AUTORIMESSE	<input checked="" type="radio"/>	<input type="radio"/>	<input type="radio"/>	<input type="radio"/>	<input checked="" type="radio"/>	<input checked="" type="radio"/>	<input checked="" type="radio"/>
DEPOSITI	<input checked="" type="radio"/>	<input type="radio"/>	<input type="radio"/>	<input type="radio"/>	<input checked="" type="radio"/>	<input checked="" type="radio"/>	<input checked="" type="radio"/>
PUBBLICI ESERCIZI	<input checked="" type="radio"/>	<input type="radio"/>	<input type="radio"/>	<input type="radio"/>	<input checked="" type="radio"/>	<input checked="" type="radio"/>	<input checked="" type="radio"/>
SERVIZIO AGRICOLO	<input checked="" type="radio"/>	<input type="radio"/>	<input type="radio"/>	<input type="radio"/>	<input checked="" type="radio"/>	<input checked="" type="radio"/>	<input checked="" type="radio"/>
DESTINAZIONE PUBBLICA ISTRUZIONE	<input checked="" type="radio"/>	<input type="radio"/>	<input type="radio"/>	<input type="radio"/>	<input checked="" type="radio"/>	<input checked="" type="radio"/>	<input checked="" type="radio"/>
DESTINAZIONE PUBBL. CULTURA / SPETTACOLO	<input checked="" type="radio"/>	<input type="radio"/>	<input type="radio"/>	<input type="radio"/>	<input checked="" type="radio"/>	<input checked="" type="radio"/>	<input checked="" type="radio"/>
DESTINAZIONE PUBBLICA UFFICI PUBBLICI	<input checked="" type="radio"/>	<input type="radio"/>	<input type="radio"/>	<input type="radio"/>	<input checked="" type="radio"/>	<input checked="" type="radio"/>	<input checked="" type="radio"/>
DESTINAZIONE PUBBLICA CULTO	<input checked="" type="radio"/>	<input type="radio"/>	<input type="radio"/>	<input type="radio"/>	<input checked="" type="radio"/>	<input checked="" type="radio"/>	<input checked="" type="radio"/>
DESTINAZIONE PUBBLICA SANITA'	<input checked="" type="radio"/>	<input type="radio"/>	<input type="radio"/>	<input type="radio"/>	<input checked="" type="radio"/>	<input checked="" type="radio"/>	<input checked="" type="radio"/>
DESTINAZIONE PUBBLICA ASSISTENZA	<input checked="" type="radio"/>	<input type="radio"/>	<input type="radio"/>	<input type="radio"/>	<input checked="" type="radio"/>	<input checked="" type="radio"/>	<input checked="" type="radio"/>
DESTINAZIONE PUBBLICA SICUREZZA	<input checked="" type="radio"/>	<input type="radio"/>	<input type="radio"/>	<input type="radio"/>	<input checked="" type="radio"/>	<input checked="" type="radio"/>	<input checked="" type="radio"/>
DESTINAZIONE PUBBLICA SPORT	<input checked="" type="radio"/>	<input type="radio"/>	<input type="radio"/>	<input type="radio"/>	<input checked="" type="radio"/>	<input checked="" type="radio"/>	<input checked="" type="radio"/>



SCHEDA DI ANALISI E PROGETTO DI TUTELA DEI NUCLEI DI ANTICA FORMAZIONE

Allegato al Piano delle Regole per il recupero, la tutela e la valorizzazione dei nuclei di antica formazione

Località:	Link: 11_23
Indirizzo: Via G. Garibaldi	Civico:
Nucleo: 11	Edificio: 23

Dotazione di parcheggi:

Stato di conservazione	
Coerenza e integrità tipologica	Compositivo/Architett.
<input checked="" type="radio"/> INTEGRO <input type="radio"/> RIPRISTINATO <input type="radio"/> TRASFORMATO <input type="radio"/> AMPLIATO <input type="radio"/> RECENTE	<input type="radio"/> INTEGRO <input checked="" type="radio"/> POCO ALTERATO <input type="radio"/> ALTERATO <input type="radio"/> MOLTO ALTERATO <input type="radio"/> RECENTE
Stato di dissesto	
<input type="radio"/> NUMEROSI DANNI <input checked="" type="radio"/> POCHI DANNI	<input type="radio"/> DANNI NON PRESENTI
Elementi architettonici significativi	
<input type="checkbox"/> Archi-Volte <input type="checkbox"/> Murature <input type="checkbox"/> Colonne <input type="checkbox"/> Logge <input type="checkbox"/> Portici <input type="checkbox"/> Poggioli <input type="checkbox"/> Portali <input type="checkbox"/> Infissi	<input type="checkbox"/> Davanzali <input type="checkbox"/> Contorni-Stipiti <input type="checkbox"/> Zoccolatura <input type="checkbox"/> Parapetti <input type="checkbox"/> Cortili antichi <input type="checkbox"/> Gronde <input type="checkbox"/> Inferriate <input type="checkbox"/> Coperture
<input type="checkbox"/> Abbaini <input type="checkbox"/> Affreschi <input type="checkbox"/> Decorazioni Pittoriche <input type="checkbox"/> Decorazioni <input type="checkbox"/> Intonaco <input type="checkbox"/> Tinteggiature	

Valore architettonico	Tipo di interesse
<input type="radio"/> RILEVANTE <input type="radio"/> BUONO <input type="radio"/> MODESTO <input checked="" type="radio"/> NULLO	<input type="radio"/> STORICO <input type="radio"/> ARCHITETTONICO <input type="radio"/> TIPOLOGICO <input type="radio"/> AMBIENTALE / DI CONTESTO <input checked="" type="radio"/> NESSUNO-NEUTRO
Rilevanza paesistica	
<input type="radio"/> NEGATIVO, CONTRASTANTE <input checked="" type="radio"/> NEUTRO O SENZA RILIEVO	<input type="radio"/> CARATTERIZZ. DEL PAESAGGIO <input type="radio"/> COMPLEMENTARE DEL PAESAGGIO

Interventi ammessi come da N.T.A.	
<input type="checkbox"/> Interventi 1 livello <input type="checkbox"/> Interventi 2 livello <input checked="" type="checkbox"/> Interventi 3 livello <input type="checkbox"/> Interventi 4 livello	<input type="checkbox"/> Interventi 5 livello <input type="checkbox"/> Interventi 6 livello <input type="checkbox"/> Piano attuativo <input checked="" type="radio"/> Possibilità di coibentazione esterna tramite tecnica a cappotto

Note e prescrizioni aggiuntive:
L'eventuale coibentazione esterna non dovrà alterare o coprire gli elementi architettonici significativi.





SCHEDA DI ANALISI E PROGETTO DI TUTELA DEI NUCLEI DI ANTICA FORMAZIONE

Allegato al Piano delle Regole per il recupero, la tutela e la valorizzazione dei nuclei di antica formazione

Località:	Link: 11_24
Indirizzo: Via G. Garibaldi	Civico:
Nucleo: 11 Edificio: 24	

Caratteristiche generali

 EDIFICIO PRINCIPALE
 EDIFICIO PERTINENZIALE

Proprietà

 PRIVATA
 PUBBLICA
 MISTA

Tipologia architettonica

 EDIFICIO A CORTE
 BLOCCO (isolato e non)
 EDIFICIO A SCHIERA/ IN LINEA
 VILLA
 PALAZZO SIGNORILE

Vincoli

 NESSUN VINCOLO
 VINCOLO MONUMENTALE
 VINCOLO PAESISTICO

Epoca storica

	A	B	C
FINO AL 1300	<input type="radio"/>	<input checked="" type="radio"/>	<input checked="" type="radio"/>
DAL 1300 AL 1500	<input type="radio"/>	<input checked="" type="radio"/>	<input checked="" type="radio"/>
DAL 1500 AL 1600	<input type="radio"/>	<input checked="" type="radio"/>	<input checked="" type="radio"/>
DAL 1600 AL 1700	<input type="radio"/>	<input checked="" type="radio"/>	<input checked="" type="radio"/>
DAL 1700 AL 1800	<input type="radio"/>	<input checked="" type="radio"/>	<input checked="" type="radio"/>
DAL 1810 AL 1854	<input checked="" type="radio"/>	<input checked="" type="radio"/>	<input checked="" type="radio"/>
DAL 1854 AL 1958	<input type="radio"/>	<input checked="" type="radio"/>	<input checked="" type="radio"/>
DAL 1958 AL 1970	<input type="radio"/>	<input checked="" type="radio"/>	<input checked="" type="radio"/>
DAL 1970 AL 2006	<input type="radio"/>	<input checked="" type="radio"/>	<input checked="" type="radio"/>
DOPO IL 2006	<input type="radio"/>	<input checked="" type="radio"/>	<input checked="" type="radio"/>

Aree scoperte

 CORTILE
 GIARDINO
 VERDE PRIVATO
 VERDE PUBBLICO
 PARCHEGGIO
 DEPOSITO
 INCOLTO
 NESSUNA

A = Di costruzione

B = Di ricostruzione

C = Di ristrutturazione totale con eventuali ampliamenti e/o addizioni

Destinazione d'uso prevalente

	Int.	P.T.	P.1°	P.2°	P.3°	P.4°	Altro
ACCESSORI RESIDENZA	<input checked="" type="radio"/>	<input type="radio"/>	<input type="radio"/>	<input checked="" type="radio"/>	<input checked="" type="radio"/>	<input checked="" type="radio"/>	<input checked="" type="radio"/>
RESIDENZA	<input checked="" type="radio"/>	<input checked="" type="radio"/>	<input checked="" type="radio"/>	<input type="radio"/>	<input checked="" type="radio"/>	<input checked="" type="radio"/>	<input checked="" type="radio"/>
ATTIVITA' COMMERCIALE	<input checked="" type="radio"/>	<input type="radio"/>	<input type="radio"/>	<input type="radio"/>	<input checked="" type="radio"/>	<input checked="" type="radio"/>	<input checked="" type="radio"/>
ATTIVITA' DIREZIONALE	<input checked="" type="radio"/>	<input type="radio"/>	<input type="radio"/>	<input type="radio"/>	<input checked="" type="radio"/>	<input checked="" type="radio"/>	<input checked="" type="radio"/>
STUDI PROFESSIONALI	<input checked="" type="radio"/>	<input type="radio"/>	<input type="radio"/>	<input type="radio"/>	<input checked="" type="radio"/>	<input checked="" type="radio"/>	<input checked="" type="radio"/>
ARTIGIANALE DI SERVIZIO	<input checked="" type="radio"/>	<input type="radio"/>	<input type="radio"/>	<input type="radio"/>	<input checked="" type="radio"/>	<input checked="" type="radio"/>	<input checked="" type="radio"/>
AUTORIMESSE	<input checked="" type="radio"/>	<input type="radio"/>	<input type="radio"/>	<input type="radio"/>	<input checked="" type="radio"/>	<input checked="" type="radio"/>	<input checked="" type="radio"/>
DEPOSITI	<input checked="" type="radio"/>	<input type="radio"/>	<input type="radio"/>	<input type="radio"/>	<input checked="" type="radio"/>	<input checked="" type="radio"/>	<input checked="" type="radio"/>
PUBBLICI ESERCIZI	<input checked="" type="radio"/>	<input type="radio"/>	<input type="radio"/>	<input type="radio"/>	<input checked="" type="radio"/>	<input checked="" type="radio"/>	<input checked="" type="radio"/>
SERVIZIO AGRICOLO	<input checked="" type="radio"/>	<input type="radio"/>	<input type="radio"/>	<input type="radio"/>	<input checked="" type="radio"/>	<input checked="" type="radio"/>	<input checked="" type="radio"/>
DESTINAZIONE PUBBLICA ISTRUZIONE	<input checked="" type="radio"/>	<input type="radio"/>	<input type="radio"/>	<input type="radio"/>	<input checked="" type="radio"/>	<input checked="" type="radio"/>	<input checked="" type="radio"/>
DESTINAZIONE PUBBL. CULTURA / SPETTACOLO	<input checked="" type="radio"/>	<input type="radio"/>	<input type="radio"/>	<input type="radio"/>	<input checked="" type="radio"/>	<input checked="" type="radio"/>	<input checked="" type="radio"/>
DESTINAZIONE PUBBLICA UFFICI PUBBLICI	<input checked="" type="radio"/>	<input type="radio"/>	<input type="radio"/>	<input type="radio"/>	<input checked="" type="radio"/>	<input checked="" type="radio"/>	<input checked="" type="radio"/>
DESTINAZIONE PUBBLICA CULTO	<input checked="" type="radio"/>	<input type="radio"/>	<input type="radio"/>	<input type="radio"/>	<input checked="" type="radio"/>	<input checked="" type="radio"/>	<input checked="" type="radio"/>
DESTINAZIONE PUBBLICA SANITA'	<input checked="" type="radio"/>	<input type="radio"/>	<input type="radio"/>	<input type="radio"/>	<input checked="" type="radio"/>	<input checked="" type="radio"/>	<input checked="" type="radio"/>
DESTINAZIONE PUBBLICA ASSISTENZA	<input checked="" type="radio"/>	<input type="radio"/>	<input type="radio"/>	<input type="radio"/>	<input checked="" type="radio"/>	<input checked="" type="radio"/>	<input checked="" type="radio"/>
DESTINAZIONE PUBBLICA SICUREZZA	<input checked="" type="radio"/>	<input type="radio"/>	<input type="radio"/>	<input type="radio"/>	<input checked="" type="radio"/>	<input checked="" type="radio"/>	<input checked="" type="radio"/>
DESTINAZIONE PUBBLICA SPORT	<input checked="" type="radio"/>	<input type="radio"/>	<input type="radio"/>	<input type="radio"/>	<input checked="" type="radio"/>	<input checked="" type="radio"/>	<input checked="" type="radio"/>



SCHEDA DI ANALISI E PROGETTO DI TUTELA DEI NUCLEI DI ANTICA FORMAZIONE

Allegato al Piano delle Regole per il recupero, la tutela e la valorizzazione dei nuclei di antica formazione

Località:	Link: 11_24
Indirizzo: Via G. Garibaldi	Civico:
Nucleo: 11	Edificio: 24

Dotazione di parcheggi:

Stato di conservazione	
Coerenza e integrità tipologica	Compositivo/Architett.
<input checked="" type="radio"/> INTEGRO	<input type="radio"/> INTEGRO
<input type="radio"/> RIPRISTINATO	<input checked="" type="radio"/> POCO ALTERATO
<input type="radio"/> TRASFORMATO	<input type="radio"/> ALTERATO
<input type="radio"/> AMPLIATO	<input type="radio"/> MOLTO ALTERATO
<input type="radio"/> RECENTE	<input type="radio"/> RECENTE

Stato di dissesto	
<input type="radio"/> NUMEROSI DANNI	<input checked="" type="radio"/> DANNI NON PRESENTI
<input type="radio"/> POCHI DANNI	

Elementi architettonici significativi		
<input type="checkbox"/> Archi-Volte	<input type="checkbox"/> Davanzali	<input type="checkbox"/> Abbaini
<input type="checkbox"/> Murature	<input type="checkbox"/> Contorni-Stipiti	<input type="checkbox"/> Affreschi
<input type="checkbox"/> Colonne	<input type="checkbox"/> Zoccolatura	<input type="checkbox"/> Decorazioni Pittoriche
<input type="checkbox"/> Logge	<input type="checkbox"/> Parapetti	<input type="checkbox"/> Decorazioni
<input type="checkbox"/> Portici	<input type="checkbox"/> Cortili antichi	<input type="checkbox"/> Intonaco
<input type="checkbox"/> Poggioli	<input type="checkbox"/> Gronde	<input type="checkbox"/> Tinteggiature
<input checked="" type="checkbox"/> Portali	<input type="checkbox"/> Inferriate	
<input type="checkbox"/> Infissi	<input type="checkbox"/> Coperture	

Valore architettonico	Tipo di interesse
<input type="radio"/> RILEVANTE	<input type="radio"/> STORICO
<input type="radio"/> BUONO	<input type="radio"/> ARCHITETTONICO
<input checked="" type="radio"/> MODESTO	<input type="radio"/> TIPOLOGICO
<input type="radio"/> NULLO	<input type="radio"/> AMBIENTALE / DI CONTESTO
	<input checked="" type="radio"/> NESSUNO-NEUTRO

Rilevanza paesistica	
<input type="radio"/> NEGATIVO, CONTRASTANTE	<input type="radio"/> CARATTERIZZ. DEL PAESAGGIO
<input type="radio"/> NEUTRO O SENZA RILIEVO	<input checked="" type="radio"/> COMPLEMENTARE DEL PAESAGGIO

Interventi ammessi come da N.T.A.	
<input type="checkbox"/> Interventi 1 livello	<input type="checkbox"/> Interventi 5 livello
<input type="checkbox"/> Interventi 2 livello	<input type="checkbox"/> Interventi 6 livello
<input checked="" type="checkbox"/> Interventi 3 livello	<input type="checkbox"/> Piano attuativo
<input type="checkbox"/> Interventi 4 livello	<input type="radio"/> Possibilità di coibentazione esterna tramite tecnica a cappotto

Note e prescrizioni aggiuntive:
In caso di intervento si prescrive la ricomposizione delle aperture al piano terra con rapporti dimensionali L/H secondo le esistenti storiche e in coerenza con il primo piano. Si indica inoltre il mantenimento dell'arco in facciata.





SCHEDA DI ANALISI E PROGETTO DI TUTELA DEI NUCLEI DI ANTICA FORMAZIONE

Allegato al Piano delle Regole per il recupero, la tutela e la valorizzazione dei nuclei di antica formazione

Località:	Link: 11_25
Indirizzo: Via G. Garibaldi	Civico:
Nucleo: 11	Edificio: 25

Caratteristiche generali

 EDIFICIO PRINCIPALE
 EDIFICIO PERTINENZIALE

Proprietà

 PRIVATA
 PUBBLICA
 MISTA

Tipologia architettonica

 EDIFICIO A CORTE
 BLOCCO (isolato e non)
 EDIFICIO A SCHIERA/ IN LINEA
 VILLA
 PALAZZO SIGNORILE

Vincoli

 NESSUN VINCOLO
 VINCOLO MONUMENTALE
 VINCOLO PAESISTICO

Epoca storica

	A	B	C
FINO AL 1300	<input type="radio"/>	<input checked="" type="radio"/>	<input type="radio"/>
DAL 1300 AL 1500	<input type="radio"/>	<input checked="" type="radio"/>	<input type="radio"/>
DAL 1500 AL 1600	<input type="radio"/>	<input checked="" type="radio"/>	<input type="radio"/>
DAL 1600 AL 1700	<input type="radio"/>	<input checked="" type="radio"/>	<input type="radio"/>
DAL 1700 AL 1800	<input type="radio"/>	<input checked="" type="radio"/>	<input type="radio"/>
DAL 1810 AL 1854	<input checked="" type="radio"/>	<input checked="" type="radio"/>	<input type="radio"/>
DAL 1854 AL 1958	<input type="radio"/>	<input checked="" type="radio"/>	<input type="radio"/>
DAL 1958 AL 1970	<input type="radio"/>	<input checked="" type="radio"/>	<input checked="" type="radio"/>
DAL 1970 AL 2006	<input type="radio"/>	<input checked="" type="radio"/>	<input type="radio"/>
DOPO IL 2006	<input type="radio"/>	<input checked="" type="radio"/>	<input type="radio"/>

Aree scoperte

 CORTILE
 GIARDINO
 VERDE PRIVATO
 VERDE PUBBLICO
 PARCHEGGIO
 DEPOSITO
 INCOLTO
 NESSUNA

A = Di costruzione

B = Di ricostruzione

C = Di ristrutturazione totale con eventuali ampliamenti e/o addizioni

Destinazione d'uso prevalente

	Int.	P.T.	P.1°	P.2°	P.3°	P.4°	Altro
ACCESSORI RESIDENZA	<input checked="" type="radio"/>	<input type="radio"/>	<input type="radio"/>	<input checked="" type="radio"/>	<input checked="" type="radio"/>	<input checked="" type="radio"/>	<input checked="" type="radio"/>
RESIDENZA	<input checked="" type="radio"/>	<input type="radio"/>	<input checked="" type="radio"/>	<input type="radio"/>	<input checked="" type="radio"/>	<input checked="" type="radio"/>	<input checked="" type="radio"/>
ATTIVITA' COMMERCIALE	<input checked="" type="radio"/>	<input checked="" type="radio"/>	<input type="radio"/>	<input type="radio"/>	<input checked="" type="radio"/>	<input checked="" type="radio"/>	<input checked="" type="radio"/>
ATTIVITA' DIREZIONALE	<input checked="" type="radio"/>	<input type="radio"/>	<input type="radio"/>	<input type="radio"/>	<input checked="" type="radio"/>	<input checked="" type="radio"/>	<input checked="" type="radio"/>
STUDI PROFESSIONALI	<input checked="" type="radio"/>	<input type="radio"/>	<input type="radio"/>	<input type="radio"/>	<input checked="" type="radio"/>	<input checked="" type="radio"/>	<input checked="" type="radio"/>
ARTIGIANALE DI SERVIZIO	<input checked="" type="radio"/>	<input type="radio"/>	<input type="radio"/>	<input type="radio"/>	<input checked="" type="radio"/>	<input checked="" type="radio"/>	<input checked="" type="radio"/>
AUTORIMESSE	<input checked="" type="radio"/>	<input type="radio"/>	<input type="radio"/>	<input type="radio"/>	<input checked="" type="radio"/>	<input checked="" type="radio"/>	<input checked="" type="radio"/>
DEPOSITI	<input checked="" type="radio"/>	<input type="radio"/>	<input type="radio"/>	<input type="radio"/>	<input checked="" type="radio"/>	<input checked="" type="radio"/>	<input checked="" type="radio"/>
PUBBLICI ESERCIZI	<input checked="" type="radio"/>	<input type="radio"/>	<input type="radio"/>	<input type="radio"/>	<input checked="" type="radio"/>	<input checked="" type="radio"/>	<input checked="" type="radio"/>
SERVIZIO AGRICOLO	<input checked="" type="radio"/>	<input type="radio"/>	<input type="radio"/>	<input type="radio"/>	<input checked="" type="radio"/>	<input checked="" type="radio"/>	<input checked="" type="radio"/>
DESTINAZIONE PUBBLICA ISTRUZIONE	<input checked="" type="radio"/>	<input type="radio"/>	<input type="radio"/>	<input type="radio"/>	<input checked="" type="radio"/>	<input checked="" type="radio"/>	<input checked="" type="radio"/>
DESTINAZIONE PUBBL. CULTURA / SPETTACOLO	<input checked="" type="radio"/>	<input type="radio"/>	<input type="radio"/>	<input type="radio"/>	<input checked="" type="radio"/>	<input checked="" type="radio"/>	<input checked="" type="radio"/>
DESTINAZIONE PUBBLICA UFFICI PUBBLICI	<input checked="" type="radio"/>	<input type="radio"/>	<input type="radio"/>	<input type="radio"/>	<input checked="" type="radio"/>	<input checked="" type="radio"/>	<input checked="" type="radio"/>
DESTINAZIONE PUBBLICA CULTO	<input checked="" type="radio"/>	<input type="radio"/>	<input type="radio"/>	<input type="radio"/>	<input checked="" type="radio"/>	<input checked="" type="radio"/>	<input checked="" type="radio"/>
DESTINAZIONE PUBBLICA SANITA'	<input checked="" type="radio"/>	<input type="radio"/>	<input type="radio"/>	<input type="radio"/>	<input checked="" type="radio"/>	<input checked="" type="radio"/>	<input checked="" type="radio"/>
DESTINAZIONE PUBBLICA ASSISTENZA	<input checked="" type="radio"/>	<input type="radio"/>	<input type="radio"/>	<input type="radio"/>	<input checked="" type="radio"/>	<input checked="" type="radio"/>	<input checked="" type="radio"/>
DESTINAZIONE PUBBLICA SICUREZZA	<input checked="" type="radio"/>	<input type="radio"/>	<input type="radio"/>	<input type="radio"/>	<input checked="" type="radio"/>	<input checked="" type="radio"/>	<input checked="" type="radio"/>
DESTINAZIONE PUBBLICA SPORT	<input checked="" type="radio"/>	<input type="radio"/>	<input type="radio"/>	<input type="radio"/>	<input checked="" type="radio"/>	<input checked="" type="radio"/>	<input checked="" type="radio"/>



SCHEDA DI ANALISI E PROGETTO DI TUTELA DEI NUCLEI DI ANTICA FORMAZIONE

Allegato al Piano delle Regole per il recupero, la tutela e la valorizzazione dei nuclei di antica formazione

Località:	Link: 11_25
Indirizzo: Via G. Garibaldi	Civico:
Nucleo: 11	Edificio: 25

Dotazione di parcheggi:

Stato di conservazione	
Coerenza e integrità tipologica	Compositivo/Architett.
<input checked="" type="radio"/> INTEGRO <input type="radio"/> RIPRISTINATO <input type="radio"/> TRASFORMATO <input type="radio"/> AMPLIATO <input type="radio"/> RECENTE	<input type="radio"/> INTEGRO <input type="radio"/> POCO ALTERATO <input checked="" type="radio"/> ALTERATO <input type="radio"/> MOLTO ALTERATO <input type="radio"/> RECENTE
Stato di dissesto	
<input type="radio"/> NUMEROSI DANNI <input type="radio"/> POCHI DANNI	<input checked="" type="radio"/> DANNI NON PRESENTI
Elementi architettonici significativi	
<input type="checkbox"/> Archi-Volte <input type="checkbox"/> Murature <input type="checkbox"/> Colonne <input type="checkbox"/> Logge <input type="checkbox"/> Portici <input type="checkbox"/> Poggioli <input type="checkbox"/> Portali <input type="checkbox"/> Infissi	<input type="checkbox"/> Davanzali <input type="checkbox"/> Contorni-Stipiti <input type="checkbox"/> Zoccolatura <input type="checkbox"/> Parapetti <input type="checkbox"/> Cortili antichi <input type="checkbox"/> Gronde <input type="checkbox"/> Inferriate <input type="checkbox"/> Coperture
<input type="checkbox"/> Abbaini <input type="checkbox"/> Affreschi <input type="checkbox"/> Decorazioni Pittoriche <input type="checkbox"/> Decorazioni <input type="checkbox"/> Intonaco <input type="checkbox"/> Tinteggiature	

Valore architettonico	Tipo di interesse
<input type="radio"/> RILEVANTE <input type="radio"/> BUONO <input checked="" type="radio"/> MODESTO <input type="radio"/> NULLO	<input type="radio"/> STORICO <input type="radio"/> ARCHITETTONICO <input type="radio"/> TIPOLOGICO <input type="radio"/> AMBIENTALE / DI CONTESTO <input checked="" type="radio"/> NESSUNO-NEUTRO
Rilevanza paesistica	
<input type="radio"/> NEGATIVO, CONTRASTANTE <input checked="" type="radio"/> NEUTRO O SENZA RILIEVO	<input type="radio"/> CARATTERIZZ. DEL PAESAGGIO <input type="radio"/> COMPLEMENTARE DEL PAESAGGIO

Interventi ammessi come da N.T.A.	
<input type="checkbox"/> Interventi 1 livello <input type="checkbox"/> Interventi 2 livello <input checked="" type="checkbox"/> Interventi 3 livello <input type="checkbox"/> Interventi 4 livello	<input type="checkbox"/> Interventi 5 livello <input type="checkbox"/> Interventi 6 livello <input type="checkbox"/> Piano attuativo <input type="radio"/> Possibilità di coibentazione esterna tramite tecnica a cappotto

Note e prescrizioni aggiuntive:





SCHEDA DI ANALISI E PROGETTO DI TUTELA DEI NUCLEI DI ANTICA FORMAZIONE

Allegato al Piano delle Regole per il recupero, la tutela e la valorizzazione dei nuclei di antica formazione

Località:	Link: 11_26
Indirizzo: Via G. Garibaldi	Civico:
Nucleo: 11	Edificio: 26

Caratteristiche generali

 EDIFICIO PRINCIPALE
 EDIFICIO PERTINENZIALE

Proprietà

 PRIVATA
 PUBBLICA
 MISTA

Tipologia architettonica

 EDIFICIO A CORTE
 BLOCCO (isolato e non)
 EDIFICIO A SCHIERA/ IN LINEA
 VILLA
 PALAZZO SIGNORILE

Vincoli

 NESSUN VINCOLO
 VINCOLO MONUMENTALE
 VINCOLO PAESISTICO

Epoca storica

	A	B	C
FINO AL 1300	<input type="radio"/>	<input checked="" type="radio"/>	<input type="radio"/>
DAL 1300 AL 1500	<input type="radio"/>	<input checked="" type="radio"/>	<input type="radio"/>
DAL 1500 AL 1600	<input type="radio"/>	<input checked="" type="radio"/>	<input type="radio"/>
DAL 1600 AL 1700	<input type="radio"/>	<input checked="" type="radio"/>	<input type="radio"/>
DAL 1700 AL 1800	<input type="radio"/>	<input checked="" type="radio"/>	<input type="radio"/>
DAL 1810 AL 1854	<input checked="" type="radio"/>	<input checked="" type="radio"/>	<input type="radio"/>
DAL 1854 AL 1958	<input type="radio"/>	<input checked="" type="radio"/>	<input type="radio"/>
DAL 1958 AL 1970	<input type="radio"/>	<input checked="" type="radio"/>	<input type="radio"/>
DAL 1970 AL 2006	<input type="radio"/>	<input checked="" type="radio"/>	<input checked="" type="radio"/>
DOPO IL 2006	<input type="radio"/>	<input checked="" type="radio"/>	<input type="radio"/>

Aree scoperte

 CORTILE
 GIARDINO
 VERDE PRIVATO
 VERDE PUBBLICO
 PARCHEGGIO
 DEPOSITO
 INCOLTO
 NESSUNA

A = Di costruzione

B = Di ricostruzione

C = Di ristrutturazione totale con eventuali ampliamenti e/o addizioni

Destinazione d'uso prevalente

	Int.	P.T.	P.1°	P.2°	P.3°	P.4°	Altro
ACCESSORI RESIDENZA	<input checked="" type="radio"/>	<input type="radio"/>	<input type="radio"/>	<input type="radio"/>	<input checked="" type="radio"/>	<input checked="" type="radio"/>	<input checked="" type="radio"/>
RESIDENZA	<input checked="" type="radio"/>	<input checked="" type="radio"/>	<input checked="" type="radio"/>	<input checked="" type="radio"/>	<input checked="" type="radio"/>	<input checked="" type="radio"/>	<input checked="" type="radio"/>
ATTIVITA' COMMERCIALE	<input checked="" type="radio"/>	<input type="radio"/>	<input type="radio"/>	<input type="radio"/>	<input checked="" type="radio"/>	<input checked="" type="radio"/>	<input checked="" type="radio"/>
ATTIVITA' DIREZIONALE	<input checked="" type="radio"/>	<input type="radio"/>	<input type="radio"/>	<input type="radio"/>	<input checked="" type="radio"/>	<input checked="" type="radio"/>	<input checked="" type="radio"/>
STUDI PROFESSIONALI	<input checked="" type="radio"/>	<input type="radio"/>	<input type="radio"/>	<input type="radio"/>	<input checked="" type="radio"/>	<input checked="" type="radio"/>	<input checked="" type="radio"/>
ARTIGIANALE DI SERVIZIO	<input checked="" type="radio"/>	<input type="radio"/>	<input type="radio"/>	<input type="radio"/>	<input checked="" type="radio"/>	<input checked="" type="radio"/>	<input checked="" type="radio"/>
AUTORIMESSE	<input checked="" type="radio"/>	<input type="radio"/>	<input type="radio"/>	<input type="radio"/>	<input checked="" type="radio"/>	<input checked="" type="radio"/>	<input checked="" type="radio"/>
DEPOSITI	<input checked="" type="radio"/>	<input type="radio"/>	<input type="radio"/>	<input type="radio"/>	<input checked="" type="radio"/>	<input checked="" type="radio"/>	<input checked="" type="radio"/>
PUBBLICI ESERCIZI	<input checked="" type="radio"/>	<input type="radio"/>	<input type="radio"/>	<input type="radio"/>	<input checked="" type="radio"/>	<input checked="" type="radio"/>	<input checked="" type="radio"/>
SERVIZIO AGRICOLO	<input checked="" type="radio"/>	<input type="radio"/>	<input type="radio"/>	<input type="radio"/>	<input checked="" type="radio"/>	<input checked="" type="radio"/>	<input checked="" type="radio"/>
DESTINAZIONE PUBBLICA ISTRUZIONE	<input checked="" type="radio"/>	<input type="radio"/>	<input type="radio"/>	<input type="radio"/>	<input checked="" type="radio"/>	<input checked="" type="radio"/>	<input checked="" type="radio"/>
DESTINAZIONE PUBBL. CULTURA / SPETTACOLO	<input checked="" type="radio"/>	<input type="radio"/>	<input type="radio"/>	<input type="radio"/>	<input checked="" type="radio"/>	<input checked="" type="radio"/>	<input checked="" type="radio"/>
DESTINAZIONE PUBBLICA UFFICI PUBBLICI	<input checked="" type="radio"/>	<input type="radio"/>	<input type="radio"/>	<input type="radio"/>	<input checked="" type="radio"/>	<input checked="" type="radio"/>	<input checked="" type="radio"/>
DESTINAZIONE PUBBLICA CULTO	<input checked="" type="radio"/>	<input type="radio"/>	<input type="radio"/>	<input type="radio"/>	<input checked="" type="radio"/>	<input checked="" type="radio"/>	<input checked="" type="radio"/>
DESTINAZIONE PUBBLICA SANITA'	<input checked="" type="radio"/>	<input type="radio"/>	<input type="radio"/>	<input type="radio"/>	<input checked="" type="radio"/>	<input checked="" type="radio"/>	<input checked="" type="radio"/>
DESTINAZIONE PUBBLICA ASSISTENZA	<input checked="" type="radio"/>	<input type="radio"/>	<input type="radio"/>	<input type="radio"/>	<input checked="" type="radio"/>	<input checked="" type="radio"/>	<input checked="" type="radio"/>
DESTINAZIONE PUBBLICA SICUREZZA	<input checked="" type="radio"/>	<input type="radio"/>	<input type="radio"/>	<input type="radio"/>	<input checked="" type="radio"/>	<input checked="" type="radio"/>	<input checked="" type="radio"/>
DESTINAZIONE PUBBLICA SPORT	<input checked="" type="radio"/>	<input type="radio"/>	<input type="radio"/>	<input type="radio"/>	<input checked="" type="radio"/>	<input checked="" type="radio"/>	<input checked="" type="radio"/>



SCHEDA DI ANALISI E PROGETTO DI TUTELA DEI NUCLEI DI ANTICA FORMAZIONE

Allegato al Piano delle Regole per il recupero, la tutela e la valorizzazione dei nuclei di antica formazione

Località:	Link: 11_26
Indirizzo: Via G. Garibaldi	Civico:
Nucleo: 11	Edificio: 26

Dotazione di parcheggi:

Stato di conservazione	
Coerenza e integrità tipologica	Compositivo/Architett.
<input type="radio"/> INTEGRO <input checked="" type="radio"/> RIPRISTINATO <input type="radio"/> TRASFORMATO <input type="radio"/> AMPLIATO <input type="radio"/> RECENTE	<input type="radio"/> INTEGRO <input checked="" type="radio"/> POCO ALTERATO <input type="radio"/> ALTERATO <input type="radio"/> MOLTO ALTERATO <input type="radio"/> RECENTE
Stato di dissesto	
<input type="radio"/> NUMEROSI DANNI <input type="radio"/> POCHI DANNI	<input checked="" type="radio"/> DANNI NON PRESENTI
Elementi architettonici significativi	
<input type="checkbox"/> Archi-Volte <input type="checkbox"/> Murature <input type="checkbox"/> Colonne <input type="checkbox"/> Logge <input type="checkbox"/> Portici <input type="checkbox"/> Poggioli <input checked="" type="checkbox"/> Portali <input type="checkbox"/> Infissi	<input type="checkbox"/> Davanzali <input checked="" type="checkbox"/> Contorni-Stipiti <input type="checkbox"/> Zoccolatura <input type="checkbox"/> Parapetti <input type="checkbox"/> Cortili antichi <input type="checkbox"/> Gronde <input type="checkbox"/> Inferriate <input type="checkbox"/> Coperture
<input type="checkbox"/> Abbaini <input type="checkbox"/> Affreschi <input checked="" type="checkbox"/> Decorazioni Pittoriche <input type="checkbox"/> Decorazioni <input type="checkbox"/> Intonaco <input type="checkbox"/> Tinteggiature	

Valore architettonico	Tipo di interesse
<input type="radio"/> RILEVANTE <input type="radio"/> BUONO <input checked="" type="radio"/> MODESTO <input type="radio"/> NULLO	<input type="radio"/> STORICO <input type="radio"/> ARCHITETTONICO <input type="radio"/> TIPOLOGICO <input checked="" type="radio"/> AMBIENTALE / DI CONTESTO <input type="radio"/> NESSUNO-NEUTRO
Rilevanza paesistica	
<input type="radio"/> NEGATIVO, CONTRASTANTE <input type="radio"/> NEUTRO O SENZA RILIEVO	<input type="radio"/> CARATTERIZZ. DEL PAESAGGIO <input checked="" type="radio"/> COMPLEMENTARE DEL PAESAGGIO

Interventi ammessi come da N.T.A.	
<input type="checkbox"/> Interventi 1 livello <input type="checkbox"/> Interventi 2 livello <input checked="" type="checkbox"/> Interventi 3 livello <input type="checkbox"/> Interventi 4 livello	<input type="checkbox"/> Interventi 5 livello <input type="checkbox"/> Interventi 6 livello <input type="checkbox"/> Piano attuativo <input type="radio"/> Possibilità di coibentazione esterna tramite tecnica a cappotto

Note e prescrizioni aggiuntive:
 In caso di intervento si prescrive la tutela e il mantenimento della decorazione pittorica, a tema religioso, posta in fregio a Via G. Garibaldi, dell'arco in facciata nonché degli elementi architettonici significativi.





SCHEDA DI ANALISI E PROGETTO DI TUTELA DEI NUCLEI DI ANTICA FORMAZIONE

Allegato al Piano delle Regole per il recupero, la tutela e la valorizzazione dei nuclei di antica formazione

Località:	Link: 11_27
Indirizzo: Via G. Garibaldi	Civico:
Nucleo: 11 Edificio: 27	

Caratteristiche generali

 EDIFICIO PRINCIPALE
 EDIFICIO PERTINENZIALE

Proprietà

 PRIVATA
 PUBBLICA
 MISTA

Tipologia architettonica

 EDIFICIO A CORTE
 BLOCCO (isolato e non)
 EDIFICIO A SCHIERA/ IN LINEA
 VILLA
 PALAZZO SIGNORILE

Vincoli

 NESSUN VINCOLO
 VINCOLO MONUMENTALE
 VINCOLO PAESISTICO

Epoca storica

	A	B	C
FINO AL 1300	<input type="radio"/>	<input checked="" type="radio"/>	<input type="radio"/>
DAL 1300 AL 1500	<input type="radio"/>	<input checked="" type="radio"/>	<input type="radio"/>
DAL 1500 AL 1600	<input type="radio"/>	<input checked="" type="radio"/>	<input type="radio"/>
DAL 1600 AL 1700	<input type="radio"/>	<input checked="" type="radio"/>	<input type="radio"/>
DAL 1700 AL 1800	<input type="radio"/>	<input checked="" type="radio"/>	<input type="radio"/>
DAL 1810 AL 1854	<input checked="" type="radio"/>	<input checked="" type="radio"/>	<input type="radio"/>
DAL 1854 AL 1958	<input type="radio"/>	<input checked="" type="radio"/>	<input type="radio"/>
DAL 1958 AL 1970	<input type="radio"/>	<input checked="" type="radio"/>	<input checked="" type="radio"/>
DAL 1970 AL 2006	<input type="radio"/>	<input checked="" type="radio"/>	<input type="radio"/>
DOPO IL 2006	<input type="radio"/>	<input checked="" type="radio"/>	<input type="radio"/>

Aree scoperte

 CORTILE
 GIARDINO
 VERDE PRIVATO
 VERDE PUBBLICO
 PARCHEGGIO
 DEPOSITO
 INCOLTO
 NESSUNA

A = Di costruzione

B = Di ricostruzione

C = Di ristrutturazione totale con eventuali ampliamenti e/o addizioni

Destinazione d'uso prevalente

	Int.	P.T.	P.1°	P.2°	P.3°	P.4°	Altro
ACCESSORI RESIDENZA	<input checked="" type="radio"/>	<input type="radio"/>	<input type="radio"/>	<input type="radio"/>	<input checked="" type="radio"/>	<input checked="" type="radio"/>	<input checked="" type="radio"/>
RESIDENZA	<input checked="" type="radio"/>	<input checked="" type="radio"/>	<input checked="" type="radio"/>	<input checked="" type="radio"/>	<input checked="" type="radio"/>	<input checked="" type="radio"/>	<input checked="" type="radio"/>
ATTIVITA' COMMERCIALE	<input checked="" type="radio"/>	<input type="radio"/>	<input type="radio"/>	<input type="radio"/>	<input checked="" type="radio"/>	<input checked="" type="radio"/>	<input checked="" type="radio"/>
ATTIVITA' DIREZIONALE	<input checked="" type="radio"/>	<input type="radio"/>	<input type="radio"/>	<input type="radio"/>	<input checked="" type="radio"/>	<input checked="" type="radio"/>	<input checked="" type="radio"/>
STUDI PROFESSIONALI	<input checked="" type="radio"/>	<input type="radio"/>	<input type="radio"/>	<input type="radio"/>	<input checked="" type="radio"/>	<input checked="" type="radio"/>	<input checked="" type="radio"/>
ARTIGIANALE DI SERVIZIO	<input checked="" type="radio"/>	<input type="radio"/>	<input type="radio"/>	<input type="radio"/>	<input checked="" type="radio"/>	<input checked="" type="radio"/>	<input checked="" type="radio"/>
AUTORIMESSE	<input checked="" type="radio"/>	<input type="radio"/>	<input type="radio"/>	<input type="radio"/>	<input checked="" type="radio"/>	<input checked="" type="radio"/>	<input checked="" type="radio"/>
DEPOSITI	<input checked="" type="radio"/>	<input type="radio"/>	<input type="radio"/>	<input type="radio"/>	<input checked="" type="radio"/>	<input checked="" type="radio"/>	<input checked="" type="radio"/>
PUBBLICI ESERCIZI	<input checked="" type="radio"/>	<input type="radio"/>	<input type="radio"/>	<input type="radio"/>	<input checked="" type="radio"/>	<input checked="" type="radio"/>	<input checked="" type="radio"/>
SERVIZIO AGRICOLO	<input checked="" type="radio"/>	<input type="radio"/>	<input type="radio"/>	<input type="radio"/>	<input checked="" type="radio"/>	<input checked="" type="radio"/>	<input checked="" type="radio"/>
DESTINAZIONE PUBBLICA ISTRUZIONE	<input checked="" type="radio"/>	<input type="radio"/>	<input type="radio"/>	<input type="radio"/>	<input checked="" type="radio"/>	<input checked="" type="radio"/>	<input checked="" type="radio"/>
DESTINAZIONE PUBBL. CULTURA / SPETTACOLO	<input checked="" type="radio"/>	<input type="radio"/>	<input type="radio"/>	<input type="radio"/>	<input checked="" type="radio"/>	<input checked="" type="radio"/>	<input checked="" type="radio"/>
DESTINAZIONE PUBBLICA UFFICI PUBBLICI	<input checked="" type="radio"/>	<input type="radio"/>	<input type="radio"/>	<input type="radio"/>	<input checked="" type="radio"/>	<input checked="" type="radio"/>	<input checked="" type="radio"/>
DESTINAZIONE PUBBLICA CULTO	<input checked="" type="radio"/>	<input type="radio"/>	<input type="radio"/>	<input type="radio"/>	<input checked="" type="radio"/>	<input checked="" type="radio"/>	<input checked="" type="radio"/>
DESTINAZIONE PUBBLICA SANITA'	<input checked="" type="radio"/>	<input type="radio"/>	<input type="radio"/>	<input type="radio"/>	<input checked="" type="radio"/>	<input checked="" type="radio"/>	<input checked="" type="radio"/>
DESTINAZIONE PUBBLICA ASSISTENZA	<input checked="" type="radio"/>	<input type="radio"/>	<input type="radio"/>	<input type="radio"/>	<input checked="" type="radio"/>	<input checked="" type="radio"/>	<input checked="" type="radio"/>
DESTINAZIONE PUBBLICA SICUREZZA	<input checked="" type="radio"/>	<input type="radio"/>	<input type="radio"/>	<input type="radio"/>	<input checked="" type="radio"/>	<input checked="" type="radio"/>	<input checked="" type="radio"/>
DESTINAZIONE PUBBLICA SPORT	<input checked="" type="radio"/>	<input type="radio"/>	<input type="radio"/>	<input type="radio"/>	<input checked="" type="radio"/>	<input checked="" type="radio"/>	<input checked="" type="radio"/>



SCHEDA DI ANALISI E PROGETTO DI TUTELA DEI NUCLEI DI ANTICA FORMAZIONE

Allegato al Piano delle Regole per il recupero, la tutela e la valorizzazione dei nuclei di antica formazione

Località:	Link: 11_27
Indirizzo: Via G. Garibaldi	Civico:
Nucleo: 11	Edificio: 27

Dotazione di parcheggi:

Stato di conservazione	
Coerenza e integrità tipologica	Compositivo/Architett.
<input type="radio"/> INTEGRO <input checked="" type="radio"/> RIPRISTINATO <input type="radio"/> TRASFORMATO <input type="radio"/> AMPLIATO <input type="radio"/> RECENTE	<input type="radio"/> INTEGRO <input type="radio"/> POCO ALTERATO <input checked="" type="radio"/> ALTERATO <input type="radio"/> MOLTO ALTERATO <input type="radio"/> RECENTE
Stato di dissesto	
<input type="radio"/> NUMEROSI DANNI <input type="radio"/> POCHI DANNI	<input checked="" type="radio"/> DANNI NON PRESENTI
Elementi architettonici significativi	
<input type="checkbox"/> Archi-Volte <input type="checkbox"/> Murature <input type="checkbox"/> Colonne <input type="checkbox"/> Logge <input type="checkbox"/> Portici <input type="checkbox"/> Poggioli <input type="checkbox"/> Portali <input type="checkbox"/> Infissi	<input type="checkbox"/> Davanzali <input type="checkbox"/> Contorni-Stipiti <input type="checkbox"/> Zoccolatura <input type="checkbox"/> Parapetti <input type="checkbox"/> Cortili antichi <input type="checkbox"/> Gronde <input type="checkbox"/> Inferriate <input type="checkbox"/> Coperture
<input type="checkbox"/> Abbaini <input type="checkbox"/> Affreschi <input type="checkbox"/> Decorazioni Pittoriche <input type="checkbox"/> Decorazioni <input type="checkbox"/> Intonaco <input type="checkbox"/> Tinteggiature	

Valore architettonico	Tipo di interesse
<input type="radio"/> RILEVANTE <input type="radio"/> BUONO <input checked="" type="radio"/> MODESTO <input type="radio"/> NULLO	<input type="radio"/> STORICO <input type="radio"/> ARCHITETTONICO <input type="radio"/> TIPOLOGICO <input type="radio"/> AMBIENTALE / DI CONTESTO <input checked="" type="radio"/> NESSUNO-NEUTRO
Rilevanza paesistica	
<input type="radio"/> NEGATIVO, CONTRASTANTE <input type="radio"/> NEUTRO O SENZA RILIEVO	<input type="radio"/> CARATTERIZZ. DEL PAESAGGIO <input checked="" type="radio"/> COMPLEMENTARE DEL PAESAGGIO

Interventi ammessi come da N.T.A.	
<input type="checkbox"/> Interventi 1 livello <input type="checkbox"/> Interventi 2 livello <input checked="" type="checkbox"/> Interventi 3 livello <input type="checkbox"/> Interventi 4 livello	<input type="checkbox"/> Interventi 5 livello <input type="checkbox"/> Interventi 6 livello <input type="checkbox"/> Piano attuativo <input checked="" type="radio"/> Possibilità di coibentazione esterna tramite tecnica a cappotto

Note e prescrizioni aggiuntive:
In caso d'intervento si indica il mantenimento delle partiture ritmiche e dei rapporti formetrici attuali. L'eventuale coibentazione esterna non dovrà alterare o coprire gli elementi architettonici significativi.





SCHEDA DI ANALISI E PROGETTO DI TUTELA DEI NUCLEI DI ANTICA FORMAZIONE

Allegato al Piano delle Regole per il recupero, la tutela e la valorizzazione dei nuclei di antica formazione

Località:	Link: 11_28
Indirizzo: Via G. Garibaldi	Civico:
Nucleo: 11 Edificio: 28	

Caratteristiche generali

EDIFICIO PRINCIPALE
 EDIFICIO PERTINENZIALE

Proprietà

PRIVATA
 PUBBLICA
 MISTA

Tipologia architettonica

EDIFICIO A CORTE
 BLOCCO (isolato e non)
 EDIFICIO A SCHIERA/ IN LINEA
 VILLA
 PALAZZO SIGNORILE

Vincoli

NESSUN VINCOLO
 VINCOLO MONUMENTALE
 VINCOLO PAESISTICO

Epoca storica

	A	B	C
FINO AL 1300	<input type="radio"/>	<input checked="" type="radio"/>	<input type="radio"/>
DAL 1300 AL 1500	<input type="radio"/>	<input checked="" type="radio"/>	<input type="radio"/>
DAL 1500 AL 1600	<input type="radio"/>	<input checked="" type="radio"/>	<input type="radio"/>
DAL 1600 AL 1700	<input type="radio"/>	<input checked="" type="radio"/>	<input type="radio"/>
DAL 1700 AL 1800	<input type="radio"/>	<input checked="" type="radio"/>	<input type="radio"/>
DAL 1810 AL 1854	<input checked="" type="radio"/>	<input checked="" type="radio"/>	<input type="radio"/>
DAL 1854 AL 1958	<input type="radio"/>	<input checked="" type="radio"/>	<input type="radio"/>
DAL 1958 AL 1970	<input type="radio"/>	<input checked="" type="radio"/>	<input checked="" type="radio"/>
DAL 1970 AL 2006	<input type="radio"/>	<input checked="" type="radio"/>	<input type="radio"/>
DOPO IL 2006	<input type="radio"/>	<input checked="" type="radio"/>	<input type="radio"/>

Aree scoperte

CORTILE PARCHEGGIO
 GIARDINO DEPOSITO
 VERDE PRIVATO INCOLTO
 VERDE PUBBLICO NESSUNA

A = Di costruzione

B = Di ricostruzione

C = Di ristrutturazione totale con eventuali ampliamenti e/o addizioni

Destinazione d'uso prevalente

	Int.	P.T.	P.1°	P.2°	P.3°	P.4°	Altro
ACCESSORI RESIDENZA	<input checked="" type="radio"/>	<input type="radio"/>	<input type="radio"/>	<input type="radio"/>	<input checked="" type="radio"/>	<input checked="" type="radio"/>	<input checked="" type="radio"/>
RESIDENZA	<input checked="" type="radio"/>	<input type="radio"/>	<input checked="" type="radio"/>	<input checked="" type="radio"/>	<input checked="" type="radio"/>	<input checked="" type="radio"/>	<input checked="" type="radio"/>
ATTIVITA' COMMERCIALE	<input checked="" type="radio"/>	<input checked="" type="radio"/>	<input type="radio"/>	<input type="radio"/>	<input checked="" type="radio"/>	<input checked="" type="radio"/>	<input checked="" type="radio"/>
ATTIVITA' DIREZIONALE	<input checked="" type="radio"/>	<input type="radio"/>	<input type="radio"/>	<input type="radio"/>	<input checked="" type="radio"/>	<input checked="" type="radio"/>	<input checked="" type="radio"/>
STUDI PROFESSIONALI	<input checked="" type="radio"/>	<input type="radio"/>	<input type="radio"/>	<input type="radio"/>	<input checked="" type="radio"/>	<input checked="" type="radio"/>	<input checked="" type="radio"/>
ARTIGIANALE DI SERVIZIO	<input checked="" type="radio"/>	<input type="radio"/>	<input type="radio"/>	<input type="radio"/>	<input checked="" type="radio"/>	<input checked="" type="radio"/>	<input checked="" type="radio"/>
AUTORIMESSE	<input checked="" type="radio"/>	<input type="radio"/>	<input type="radio"/>	<input type="radio"/>	<input checked="" type="radio"/>	<input checked="" type="radio"/>	<input checked="" type="radio"/>
DEPOSITI	<input checked="" type="radio"/>	<input type="radio"/>	<input type="radio"/>	<input type="radio"/>	<input checked="" type="radio"/>	<input checked="" type="radio"/>	<input checked="" type="radio"/>
PUBBLICI ESERCIZI	<input checked="" type="radio"/>	<input type="radio"/>	<input type="radio"/>	<input type="radio"/>	<input checked="" type="radio"/>	<input checked="" type="radio"/>	<input checked="" type="radio"/>
SERVIZIO AGRICOLO	<input checked="" type="radio"/>	<input type="radio"/>	<input type="radio"/>	<input type="radio"/>	<input checked="" type="radio"/>	<input checked="" type="radio"/>	<input checked="" type="radio"/>
DESTINAZIONE PUBBLICA ISTRUZIONE	<input checked="" type="radio"/>	<input type="radio"/>	<input type="radio"/>	<input type="radio"/>	<input checked="" type="radio"/>	<input checked="" type="radio"/>	<input checked="" type="radio"/>
DESTINAZIONE PUBBL. CULTURA / SPETTACOLO	<input checked="" type="radio"/>	<input type="radio"/>	<input type="radio"/>	<input type="radio"/>	<input checked="" type="radio"/>	<input checked="" type="radio"/>	<input checked="" type="radio"/>
DESTINAZIONE PUBBLICA UFFICI PUBBLICI	<input checked="" type="radio"/>	<input type="radio"/>	<input type="radio"/>	<input type="radio"/>	<input checked="" type="radio"/>	<input checked="" type="radio"/>	<input checked="" type="radio"/>
DESTINAZIONE PUBBLICA CULTO	<input checked="" type="radio"/>	<input type="radio"/>	<input type="radio"/>	<input type="radio"/>	<input checked="" type="radio"/>	<input checked="" type="radio"/>	<input checked="" type="radio"/>
DESTINAZIONE PUBBLICA SANITA'	<input checked="" type="radio"/>	<input type="radio"/>	<input type="radio"/>	<input type="radio"/>	<input checked="" type="radio"/>	<input checked="" type="radio"/>	<input checked="" type="radio"/>
DESTINAZIONE PUBBLICA ASSISTENZA	<input checked="" type="radio"/>	<input type="radio"/>	<input type="radio"/>	<input type="radio"/>	<input checked="" type="radio"/>	<input checked="" type="radio"/>	<input checked="" type="radio"/>
DESTINAZIONE PUBBLICA SICUREZZA	<input checked="" type="radio"/>	<input type="radio"/>	<input type="radio"/>	<input type="radio"/>	<input checked="" type="radio"/>	<input checked="" type="radio"/>	<input checked="" type="radio"/>
DESTINAZIONE PUBBLICA SPORT	<input checked="" type="radio"/>	<input type="radio"/>	<input type="radio"/>	<input type="radio"/>	<input checked="" type="radio"/>	<input checked="" type="radio"/>	<input checked="" type="radio"/>



SCHEDA DI ANALISI E PROGETTO DI TUTELA DEI NUCLEI DI ANTICA FORMAZIONE

Allegato al Piano delle Regole per il recupero, la tutela e la valorizzazione dei nuclei di antica formazione

Località:		Link:	11_28
Indirizzo:	Via G. Garibaldi	Civico:	
Nucleo:	11	Edificio:	28

Dotazione di parcheggi:

Stato di conservazione	Valore architettonico	Tipo di interesse
Coerenza e integrità tipologica	<input type="radio"/> RILEVANTE <input type="radio"/> BUONO <input checked="" type="radio"/> MODESTO <input type="radio"/> NULLO	<input type="radio"/> STORICO <input type="radio"/> ARCHITETTONICO <input type="radio"/> TIPOLOGICO <input type="radio"/> AMBIENTALE / DI CONTESTO <input checked="" type="radio"/> NESSUNO-NEUTRO
Compositivo/Architett.	Rilevanza paesistica	
<input type="radio"/> INTEGRO <input type="radio"/> RIPRISTINATO <input type="radio"/> TRASFORMATO <input type="radio"/> AMPLIATO <input type="radio"/> RECENTE	<input type="radio"/> NEGATIVO, CONTRASTANTE <input checked="" type="radio"/> NEUTRO O SENZA RILIEVO <input type="radio"/> CARATTERIZZ. DEL PAESAGGIO <input type="radio"/> COMPLEMENTARE DEL PAESAGGIO	
<input type="radio"/> POCO ALTERATO <input type="radio"/> ALTERATO <input type="radio"/> MOLTO ALTERATO <input type="radio"/> RECENTE	Interventi ammessi come da N.T.A.	
Stato di dissesto	<input type="checkbox"/> Interventi 1 livello <input type="checkbox"/> Interventi 2 livello <input checked="" type="checkbox"/> Interventi 3 livello <input type="checkbox"/> Interventi 4 livello <input type="checkbox"/> Interventi 5 livello <input type="checkbox"/> Interventi 6 livello <input type="checkbox"/> Piano attuativo <input checked="" type="radio"/> Possibilità di coibentazione esterna tramite tecnica a cappotto	
<input type="radio"/> NUMEROSI DANNI <input type="radio"/> POCHI DANNI		
Elementi architettonici significativi		
<input type="checkbox"/> Archi-Volte <input type="checkbox"/> Murature <input type="checkbox"/> Colonne <input type="checkbox"/> Logge <input type="checkbox"/> Portici <input type="checkbox"/> Poggioli <input type="checkbox"/> Portali <input type="checkbox"/> Infissi	<input type="checkbox"/> Davanzali <input type="checkbox"/> Contorni-Stipiti <input type="checkbox"/> Zoccolatura <input type="checkbox"/> Parapetti <input type="checkbox"/> Cortili antichi <input type="checkbox"/> Gronde <input type="checkbox"/> Inferriate <input type="checkbox"/> Coperture	<input type="checkbox"/> Abbaini <input type="checkbox"/> Affreschi <input type="checkbox"/> Decorazioni Pittoriche <input type="checkbox"/> Decorazioni <input type="checkbox"/> Intonaco <input type="checkbox"/> Tinteggiature

Note e prescrizioni aggiuntive:
In caso d'intervento si indica il mantenimento delle partiture ritmiche e dei rapporti forometrici attuali. Sono consentite eventuali modifiche delle aperture al piano terra in coerenza con i piani superiori.
L'eventuale coibentazione esterna non dovrà alterare o coprire gli elementi architettonici significativi.





SCHEDA DI ANALISI E PROGETTO DI TUTELA DEI NUCLEI DI ANTICA FORMAZIONE

Allegato al Piano delle Regole per il recupero, la tutela e la valorizzazione dei nuclei di antica formazione

Località:	Link: 11_29
Indirizzo: Via G. Garibaldi	Civico:
Nucleo: 11 Edificio: 29	

Caratteristiche generali

 EDIFICIO PRINCIPALE
 EDIFICIO PERTINENZIALE

Proprietà

 PRIVATA
 PUBBLICA
 MISTA

Tipologia architettonica

 EDIFICIO A CORTE
 BLOCCO (isolato e non)
 EDIFICIO A SCHIERA/ IN LINEA
 VILLA
 PALAZZO SIGNORILE

Vincoli

 NESSUN VINCOLO
 VINCOLO MONUMENTALE
 VINCOLO PAESISTICO

Epoca storica

	A	B	C
FINO AL 1300	<input type="radio"/>	<input checked="" type="radio"/>	<input checked="" type="radio"/>
DAL 1300 AL 1500	<input type="radio"/>	<input checked="" type="radio"/>	<input checked="" type="radio"/>
DAL 1500 AL 1600	<input type="radio"/>	<input checked="" type="radio"/>	<input checked="" type="radio"/>
DAL 1600 AL 1700	<input type="radio"/>	<input checked="" type="radio"/>	<input checked="" type="radio"/>
DAL 1700 AL 1800	<input type="radio"/>	<input checked="" type="radio"/>	<input checked="" type="radio"/>
DAL 1810 AL 1854	<input checked="" type="radio"/>	<input checked="" type="radio"/>	<input checked="" type="radio"/>
DAL 1854 AL 1958	<input type="radio"/>	<input checked="" type="radio"/>	<input checked="" type="radio"/>
DAL 1958 AL 1970	<input type="radio"/>	<input checked="" type="radio"/>	<input checked="" type="radio"/>
DAL 1970 AL 2006	<input type="radio"/>	<input checked="" type="radio"/>	<input checked="" type="radio"/>
DOPO IL 2006	<input type="radio"/>	<input checked="" type="radio"/>	<input checked="" type="radio"/>

Aree scoperte

 CORTILE
 GIARDINO
 VERDE PRIVATO
 VERDE PUBBLICO
 PARCHEGGIO
 DEPOSITO
 INCOLTO
 NESSUNA

A = Di costruzione

B = Di ricostruzione

C = Di ristrutturazione totale con eventuali ampliamenti e/o addizioni

Destinazione d'uso prevalente

	Int.	P.T.	P.1°	P.2°	P.3°	P.4°	Altro
ACCESSORI RESIDENZA	<input checked="" type="radio"/>	<input type="radio"/>	<input type="radio"/>	<input type="radio"/>	<input checked="" type="radio"/>	<input checked="" type="radio"/>	<input checked="" type="radio"/>
RESIDENZA	<input checked="" type="radio"/>	<input checked="" type="radio"/>	<input checked="" type="radio"/>	<input checked="" type="radio"/>	<input checked="" type="radio"/>	<input checked="" type="radio"/>	<input checked="" type="radio"/>
ATTIVITA' COMMERCIALE	<input checked="" type="radio"/>	<input type="radio"/>	<input type="radio"/>	<input type="radio"/>	<input checked="" type="radio"/>	<input checked="" type="radio"/>	<input checked="" type="radio"/>
ATTIVITA' DIREZIONALE	<input checked="" type="radio"/>	<input type="radio"/>	<input type="radio"/>	<input type="radio"/>	<input checked="" type="radio"/>	<input checked="" type="radio"/>	<input checked="" type="radio"/>
STUDI PROFESSIONALI	<input checked="" type="radio"/>	<input type="radio"/>	<input type="radio"/>	<input type="radio"/>	<input checked="" type="radio"/>	<input checked="" type="radio"/>	<input checked="" type="radio"/>
ARTIGIANALE DI SERVIZIO	<input checked="" type="radio"/>	<input type="radio"/>	<input type="radio"/>	<input type="radio"/>	<input checked="" type="radio"/>	<input checked="" type="radio"/>	<input checked="" type="radio"/>
AUTORIMESSE	<input checked="" type="radio"/>	<input type="radio"/>	<input type="radio"/>	<input type="radio"/>	<input checked="" type="radio"/>	<input checked="" type="radio"/>	<input checked="" type="radio"/>
DEPOSITI	<input checked="" type="radio"/>	<input type="radio"/>	<input type="radio"/>	<input type="radio"/>	<input checked="" type="radio"/>	<input checked="" type="radio"/>	<input checked="" type="radio"/>
PUBBLICI ESERCIZI	<input checked="" type="radio"/>	<input type="radio"/>	<input type="radio"/>	<input type="radio"/>	<input checked="" type="radio"/>	<input checked="" type="radio"/>	<input checked="" type="radio"/>
SERVIZIO AGRICOLO	<input checked="" type="radio"/>	<input type="radio"/>	<input type="radio"/>	<input type="radio"/>	<input checked="" type="radio"/>	<input checked="" type="radio"/>	<input checked="" type="radio"/>
DESTINAZIONE PUBBLICA ISTRUZIONE	<input checked="" type="radio"/>	<input type="radio"/>	<input type="radio"/>	<input type="radio"/>	<input checked="" type="radio"/>	<input checked="" type="radio"/>	<input checked="" type="radio"/>
DESTINAZIONE PUBBL. CULTURA / SPETTACOLO	<input checked="" type="radio"/>	<input type="radio"/>	<input type="radio"/>	<input type="radio"/>	<input checked="" type="radio"/>	<input checked="" type="radio"/>	<input checked="" type="radio"/>
DESTINAZIONE PUBBLICA UFFICI PUBBLICI	<input checked="" type="radio"/>	<input type="radio"/>	<input type="radio"/>	<input type="radio"/>	<input checked="" type="radio"/>	<input checked="" type="radio"/>	<input checked="" type="radio"/>
DESTINAZIONE PUBBLICA CULTO	<input checked="" type="radio"/>	<input type="radio"/>	<input type="radio"/>	<input type="radio"/>	<input checked="" type="radio"/>	<input checked="" type="radio"/>	<input checked="" type="radio"/>
DESTINAZIONE PUBBLICA SANITA'	<input checked="" type="radio"/>	<input type="radio"/>	<input type="radio"/>	<input type="radio"/>	<input checked="" type="radio"/>	<input checked="" type="radio"/>	<input checked="" type="radio"/>
DESTINAZIONE PUBBLICA ASSISTENZA	<input checked="" type="radio"/>	<input type="radio"/>	<input type="radio"/>	<input type="radio"/>	<input checked="" type="radio"/>	<input checked="" type="radio"/>	<input checked="" type="radio"/>
DESTINAZIONE PUBBLICA SICUREZZA	<input checked="" type="radio"/>	<input type="radio"/>	<input type="radio"/>	<input type="radio"/>	<input checked="" type="radio"/>	<input checked="" type="radio"/>	<input checked="" type="radio"/>
DESTINAZIONE PUBBLICA SPORT	<input checked="" type="radio"/>	<input type="radio"/>	<input type="radio"/>	<input type="radio"/>	<input checked="" type="radio"/>	<input checked="" type="radio"/>	<input checked="" type="radio"/>



SCHEDA DI ANALISI E PROGETTO DI TUTELA DEI NUCLEI DI ANTICA FORMAZIONE

Allegato al Piano delle Regole per il recupero, la tutela e la valorizzazione dei nuclei di antica formazione

Località:	Link: 11_29
Indirizzo: Via G. Garibaldi	Civico:
Nucleo: 11	Edificio: 29

Dotazione di parcheggi:

Stato di conservazione	
Coerenza e integrità tipologica	Compositivo/Architett.
<input checked="" type="radio"/> INTEGRO	<input type="radio"/> INTEGRO
<input type="radio"/> RIPRISTINATO	<input checked="" type="radio"/> POCO ALTERATO
<input type="radio"/> TRASFORMATO	<input type="radio"/> ALTERATO
<input type="radio"/> AMPLIATO	<input type="radio"/> MOLTO ALTERATO
<input type="radio"/> RECENTE	<input type="radio"/> RECENTE

Stato di dissesto	
<input type="radio"/> NUMEROSI DANNI	<input checked="" type="radio"/> DANNI NON PRESENTI
<input type="radio"/> POCHI DANNI	

Elementi architettonici significativi		
<input type="checkbox"/> Archi-Volte	<input type="checkbox"/> Davanzali	<input type="checkbox"/> Abbaini
<input type="checkbox"/> Murature	<input type="checkbox"/> Contorni-Stipiti	<input type="checkbox"/> Affreschi
<input type="checkbox"/> Colonne	<input type="checkbox"/> Zoccolatura	<input type="checkbox"/> Decorazioni Pittoriche
<input type="checkbox"/> Logge	<input type="checkbox"/> Parapetti	<input type="checkbox"/> Decorazioni
<input type="checkbox"/> Portici	<input type="checkbox"/> Cortili antichi	<input type="checkbox"/> Intonaco
<input type="checkbox"/> Poggioli	<input type="checkbox"/> Gronde	<input type="checkbox"/> Tinteggiature
<input type="checkbox"/> Portali	<input type="checkbox"/> Inferriate	
<input type="checkbox"/> Infissi	<input type="checkbox"/> Coperture	

Valore architettonico	Tipo di interesse
<input type="radio"/> RILEVANTE	<input type="radio"/> STORICO
<input type="radio"/> BUONO	<input type="radio"/> ARCHITETTONICO
<input type="radio"/> MODESTO	<input checked="" type="radio"/> TIPOLOGICO
<input checked="" type="radio"/> NULLO	<input type="radio"/> AMBIENTALE / DI CONTESTO
	<input type="radio"/> NESSUNO-NEUTRO

Rilevanza paesistica	
<input type="radio"/> NEGATIVO, CONTRASTANTE	<input type="radio"/> CARATTERIZZ. DEL PAESAGGIO
<input checked="" type="radio"/> NEUTRO O SENZA RILIEVO	<input type="radio"/> COMPLEMENTARE DEL PAESAGGIO

Interventi ammessi come da N.T.A.	
<input type="checkbox"/> Interventi 1 livello	<input type="checkbox"/> Interventi 5 livello
<input type="checkbox"/> Interventi 2 livello	<input type="checkbox"/> Interventi 6 livello
<input type="checkbox"/> Interventi 3 livello	<input type="checkbox"/> Piano attuativo
<input checked="" type="checkbox"/> Interventi 4 livello	<input checked="" type="radio"/> Possibilità di coibentazione esterna tramite tecnica a cappotto

Note e prescrizioni aggiuntive:
In caso d'intervento si indica il mantenimento delle partiture ritmiche e dei rapporti formetrici attuali. L'eventuale coibentazione esterna non dovrà alterare o coprire gli elementi architettonici significativi.





SCHEDA DI ANALISI E PROGETTO DI TUTELA DEI NUCLEI DI ANTICA FORMAZIONE

Allegato al Piano delle Regole per il recupero, la tutela e la valorizzazione dei nuclei di antica formazione

Località:	Link: 11_30
Indirizzo: Via Cavour	Civico:
Nucleo: 11	Edificio: 30

Caratteristiche generali

 EDIFICIO PRINCIPALE
 EDIFICIO PERTINENZIALE

Proprietà

 PRIVATA
 PUBBLICA
 MISTA

Tipologia architettonica

 EDIFICIO A CORTE
 BLOCCO (isolato e non)
 EDIFICIO A SCHIERA/ IN LINEA
 VILLA
 PALAZZO SIGNORILE

Vincoli

 NESSUN VINCOLO
 VINCOLO MONUMENTALE
 VINCOLO PAESISTICO

Epoca storica

	A	B	C
FINO AL 1300	<input type="radio"/>	<input checked="" type="radio"/>	<input checked="" type="radio"/>
DAL 1300 AL 1500	<input type="radio"/>	<input checked="" type="radio"/>	<input checked="" type="radio"/>
DAL 1500 AL 1600	<input type="radio"/>	<input checked="" type="radio"/>	<input checked="" type="radio"/>
DAL 1600 AL 1700	<input type="radio"/>	<input checked="" type="radio"/>	<input checked="" type="radio"/>
DAL 1700 AL 1800	<input type="radio"/>	<input checked="" type="radio"/>	<input checked="" type="radio"/>
DAL 1810 AL 1854	<input type="radio"/>	<input checked="" type="radio"/>	<input checked="" type="radio"/>
DAL 1854 AL 1958	<input type="radio"/>	<input checked="" type="radio"/>	<input checked="" type="radio"/>
DAL 1958 AL 1970	<input checked="" type="radio"/>	<input checked="" type="radio"/>	<input checked="" type="radio"/>
DAL 1970 AL 2006	<input type="radio"/>	<input checked="" type="radio"/>	<input checked="" type="radio"/>
DOPO IL 2006	<input type="radio"/>	<input checked="" type="radio"/>	<input checked="" type="radio"/>

Aree scoperte

 CORTILE
 GIARDINO
 VERDE PRIVATO
 VERDE PUBBLICO
 PARCHEGGIO
 DEPOSITO
 INCOLTO
 NESSUNA

A = Di costruzione

B = Di ricostruzione

C = Di ristrutturazione totale con eventuali ampliamenti e/o addizioni

Destinazione d'uso prevalente

	Int.	P.T.	P.1°	P.2°	P.3°	P.4°	Altro
ACCESSORI RESIDENZA	<input checked="" type="radio"/>	<input type="radio"/>	<input type="radio"/>	<input checked="" type="radio"/>	<input checked="" type="radio"/>	<input checked="" type="radio"/>	<input checked="" type="radio"/>
RESIDENZA	<input checked="" type="radio"/>	<input checked="" type="radio"/>	<input checked="" type="radio"/>	<input checked="" type="radio"/>	<input checked="" type="radio"/>	<input checked="" type="radio"/>	<input checked="" type="radio"/>
ATTIVITA' COMMERCIALE	<input checked="" type="radio"/>	<input type="radio"/>	<input type="radio"/>	<input checked="" type="radio"/>	<input checked="" type="radio"/>	<input checked="" type="radio"/>	<input checked="" type="radio"/>
ATTIVITA' DIREZIONALE	<input checked="" type="radio"/>	<input type="radio"/>	<input type="radio"/>	<input checked="" type="radio"/>	<input checked="" type="radio"/>	<input checked="" type="radio"/>	<input checked="" type="radio"/>
STUDI PROFESSIONALI	<input checked="" type="radio"/>	<input type="radio"/>	<input type="radio"/>	<input checked="" type="radio"/>	<input checked="" type="radio"/>	<input checked="" type="radio"/>	<input checked="" type="radio"/>
ARTIGIANALE DI SERVIZIO	<input checked="" type="radio"/>	<input type="radio"/>	<input type="radio"/>	<input checked="" type="radio"/>	<input checked="" type="radio"/>	<input checked="" type="radio"/>	<input checked="" type="radio"/>
AUTORIMESSE	<input checked="" type="radio"/>	<input type="radio"/>	<input type="radio"/>	<input checked="" type="radio"/>	<input checked="" type="radio"/>	<input checked="" type="radio"/>	<input checked="" type="radio"/>
DEPOSITI	<input checked="" type="radio"/>	<input type="radio"/>	<input type="radio"/>	<input checked="" type="radio"/>	<input checked="" type="radio"/>	<input checked="" type="radio"/>	<input checked="" type="radio"/>
PUBBLICI ESERCIZI	<input checked="" type="radio"/>	<input type="radio"/>	<input type="radio"/>	<input checked="" type="radio"/>	<input checked="" type="radio"/>	<input checked="" type="radio"/>	<input checked="" type="radio"/>
SERVIZIO AGRICOLO	<input checked="" type="radio"/>	<input type="radio"/>	<input type="radio"/>	<input checked="" type="radio"/>	<input checked="" type="radio"/>	<input checked="" type="radio"/>	<input checked="" type="radio"/>
DESTINAZIONE PUBBLICA ISTRUZIONE	<input checked="" type="radio"/>	<input type="radio"/>	<input type="radio"/>	<input checked="" type="radio"/>	<input checked="" type="radio"/>	<input checked="" type="radio"/>	<input checked="" type="radio"/>
DESTINAZIONE PUBBL. CULTURA / SPETTACOLO	<input checked="" type="radio"/>	<input type="radio"/>	<input type="radio"/>	<input checked="" type="radio"/>	<input checked="" type="radio"/>	<input checked="" type="radio"/>	<input checked="" type="radio"/>
DESTINAZIONE PUBBLICA UFFICI PUBBLICI	<input checked="" type="radio"/>	<input type="radio"/>	<input type="radio"/>	<input checked="" type="radio"/>	<input checked="" type="radio"/>	<input checked="" type="radio"/>	<input checked="" type="radio"/>
DESTINAZIONE PUBBLICA CULTO	<input checked="" type="radio"/>	<input type="radio"/>	<input type="radio"/>	<input checked="" type="radio"/>	<input checked="" type="radio"/>	<input checked="" type="radio"/>	<input checked="" type="radio"/>
DESTINAZIONE PUBBLICA SANITA'	<input checked="" type="radio"/>	<input type="radio"/>	<input type="radio"/>	<input checked="" type="radio"/>	<input checked="" type="radio"/>	<input checked="" type="radio"/>	<input checked="" type="radio"/>
DESTINAZIONE PUBBLICA ASSISTENZA	<input checked="" type="radio"/>	<input type="radio"/>	<input type="radio"/>	<input checked="" type="radio"/>	<input checked="" type="radio"/>	<input checked="" type="radio"/>	<input checked="" type="radio"/>
DESTINAZIONE PUBBLICA SICUREZZA	<input checked="" type="radio"/>	<input type="radio"/>	<input type="radio"/>	<input checked="" type="radio"/>	<input checked="" type="radio"/>	<input checked="" type="radio"/>	<input checked="" type="radio"/>
DESTINAZIONE PUBBLICA SPORT	<input checked="" type="radio"/>	<input type="radio"/>	<input type="radio"/>	<input checked="" type="radio"/>	<input checked="" type="radio"/>	<input checked="" type="radio"/>	<input checked="" type="radio"/>



SCHEDA DI ANALISI E PROGETTO DI TUTELA DEI NUCLEI DI ANTICA FORMAZIONE

Allegato al Piano delle Regole per il recupero, la tutela e la valorizzazione dei nuclei di antica formazione

Località:	Link: 11_30
Indirizzo: Via Cavour	Civico:
Nucleo: 11	Edificio: 30

Dotazione di parcheggi:

Stato di conservazione	
Coerenza e integrità tipologica	Compositivo/Architett.
<input type="radio"/> INTEGRO	<input type="radio"/> INTEGRO
<input type="radio"/> RIPRISTINATO	<input type="radio"/> POCO ALTERATO
<input checked="" type="radio"/> TRASFORMATO	<input type="radio"/> ALTERATO
<input type="radio"/> AMPLIATO	<input checked="" type="radio"/> MOLTO ALTERATO
<input type="radio"/> RECENTE	<input type="radio"/> RECENTE

Stato di dissesto	
<input type="radio"/> NUMEROSI DANNI	<input type="radio"/> DANNI NON PRESENTI
<input checked="" type="radio"/> POCHI DANNI	

Elementi architettonici significativi		
<input type="checkbox"/> Archi-Volte	<input type="checkbox"/> Davanzali	<input type="checkbox"/> Abbaini
<input type="checkbox"/> Murature	<input type="checkbox"/> Contorni-Stipiti	<input type="checkbox"/> Affreschi
<input type="checkbox"/> Colonne	<input type="checkbox"/> Zoccolatura	<input type="checkbox"/> Decorazioni Pittoriche
<input type="checkbox"/> Logge	<input type="checkbox"/> Parapetti	<input type="checkbox"/> Decorazioni
<input type="checkbox"/> Portici	<input type="checkbox"/> Cortili antichi	<input type="checkbox"/> Intonaco
<input type="checkbox"/> Poggioli	<input type="checkbox"/> Gronde	<input type="checkbox"/> Tinteggiature
<input type="checkbox"/> Portali	<input type="checkbox"/> Inferriate	
<input type="checkbox"/> Infissi	<input type="checkbox"/> Coperture	

Valore architettonico	Tipo di interesse
<input type="radio"/> RILEVANTE	<input type="radio"/> STORICO
<input type="radio"/> BUONO	<input type="radio"/> ARCHITETTONICO
<input type="radio"/> MODESTO	<input type="radio"/> TIPOLOGICO
<input checked="" type="radio"/> NULLO	<input type="radio"/> AMBIENTALE / DI CONTESTO
	<input checked="" type="radio"/> NESSUNO-NEUTRO

Rilevanza paesistica	
<input checked="" type="radio"/> NEGATIVO, CONTRASTANTE	<input type="radio"/> CARATTERIZZ. DEL PAESAGGIO
<input type="radio"/> NEUTRO O SENZA RILIEVO	<input type="radio"/> COMPLEMENTARE DEL PAESAGGIO

Interventi ammessi come da N.T.A.	
<input type="checkbox"/> Interventi 1 livello	<input type="checkbox"/> Interventi 5 livello
<input type="checkbox"/> Interventi 2 livello	<input type="checkbox"/> Interventi 6 livello
<input type="checkbox"/> Interventi 3 livello	<input type="checkbox"/> Piano attuativo
<input checked="" type="checkbox"/> Interventi 4 livello	<input checked="" type="radio"/> Possibilità di coibentazione esterna tramite tecnica a cappotto

Note e prescrizioni aggiuntive:
In caso di intervento si prescrive la ricomposizione delle aperture con rapporti dimensionali L/H secondo le esistenti storiche.





SCHEDA DI ANALISI E PROGETTO DI TUTELA DEI NUCLEI DI ANTICA FORMAZIONE

Allegato al Piano delle Regole per il recupero, la tutela e la valorizzazione dei nuclei di antica formazione

Località:	Link: 11_31
Indirizzo: Via Cavour	Civico: 28
Nucleo: 11	Edificio: 31

Caratteristiche generali

 EDIFICIO PRINCIPALE
 EDIFICIO PERTINENZIALE

Proprietà

 PRIVATA
 PUBBLICA
 MISTA

Tipologia architettonica

 EDIFICIO A CORTE
 BLOCCO (isolato e non)
 EDIFICIO A SCHIERA/ IN LINEA
 VILLA
 PALAZZO SIGNORILE

Vincoli

 NESSUN VINCOLO
 VINCOLO MONUMENTALE
 VINCOLO PAESISTICO

Epoca storica

	A	B	C
FINO AL 1300	<input type="radio"/>	<input checked="" type="radio"/>	<input checked="" type="radio"/>
DAL 1300 AL 1500	<input type="radio"/>	<input checked="" type="radio"/>	<input checked="" type="radio"/>
DAL 1500 AL 1600	<input type="radio"/>	<input checked="" type="radio"/>	<input checked="" type="radio"/>
DAL 1600 AL 1700	<input type="radio"/>	<input checked="" type="radio"/>	<input checked="" type="radio"/>
DAL 1700 AL 1800	<input type="radio"/>	<input checked="" type="radio"/>	<input checked="" type="radio"/>
DAL 1810 AL 1854	<input checked="" type="radio"/>	<input checked="" type="radio"/>	<input checked="" type="radio"/>
DAL 1854 AL 1958	<input type="radio"/>	<input checked="" type="radio"/>	<input checked="" type="radio"/>
DAL 1958 AL 1970	<input type="radio"/>	<input checked="" type="radio"/>	<input checked="" type="radio"/>
DAL 1970 AL 2006	<input type="radio"/>	<input checked="" type="radio"/>	<input checked="" type="radio"/>
DOPO IL 2006	<input type="radio"/>	<input checked="" type="radio"/>	<input checked="" type="radio"/>

Aree scoperte

 CORTILE
 GIARDINO
 VERDE PRIVATO
 VERDE PUBBLICO
 PARCHEGGIO
 DEPOSITO
 INCOLTO
 NESSUNA

A = Di costruzione

B = Di ricostruzione

C = Di ristrutturazione totale con eventuali ampliamenti e/o addizioni

Destinazione d'uso prevalente

	Int.	P.T.	P.1°	P.2°	P.3°	P.4°	Altro
ACCESSORI RESIDENZA	<input checked="" type="radio"/>	<input type="radio"/>	<input type="radio"/>	<input checked="" type="radio"/>	<input checked="" type="radio"/>	<input checked="" type="radio"/>	<input checked="" type="radio"/>
RESIDENZA	<input type="radio"/>	<input type="radio"/>	<input checked="" type="radio"/>	<input checked="" type="radio"/>	<input checked="" type="radio"/>	<input checked="" type="radio"/>	<input checked="" type="radio"/>
ATTIVITA' COMMERCIALE	<input type="radio"/>	<input type="radio"/>	<input type="radio"/>	<input checked="" type="radio"/>	<input checked="" type="radio"/>	<input checked="" type="radio"/>	<input checked="" type="radio"/>
ATTIVITA' DIREZIONALE	<input type="radio"/>	<input type="radio"/>	<input type="radio"/>	<input checked="" type="radio"/>	<input checked="" type="radio"/>	<input checked="" type="radio"/>	<input checked="" type="radio"/>
STUDI PROFESSIONALI	<input type="radio"/>	<input type="radio"/>	<input type="radio"/>	<input checked="" type="radio"/>	<input checked="" type="radio"/>	<input checked="" type="radio"/>	<input checked="" type="radio"/>
ARTIGIANALE DI SERVIZIO	<input type="radio"/>	<input type="radio"/>	<input type="radio"/>	<input checked="" type="radio"/>	<input checked="" type="radio"/>	<input checked="" type="radio"/>	<input checked="" type="radio"/>
AUTORIMESSE	<input type="radio"/>	<input type="radio"/>	<input type="radio"/>	<input checked="" type="radio"/>	<input checked="" type="radio"/>	<input checked="" type="radio"/>	<input checked="" type="radio"/>
DEPOSITI	<input type="radio"/>	<input type="radio"/>	<input type="radio"/>	<input checked="" type="radio"/>	<input checked="" type="radio"/>	<input checked="" type="radio"/>	<input checked="" type="radio"/>
PUBBLICI ESERCIZI	<input type="radio"/>	<input type="radio"/>	<input type="radio"/>	<input checked="" type="radio"/>	<input checked="" type="radio"/>	<input checked="" type="radio"/>	<input checked="" type="radio"/>
SERVIZIO AGRICOLO	<input type="radio"/>	<input type="radio"/>	<input type="radio"/>	<input checked="" type="radio"/>	<input checked="" type="radio"/>	<input checked="" type="radio"/>	<input checked="" type="radio"/>
DESTINAZIONE PUBBLICA ISTRUZIONE	<input type="radio"/>	<input type="radio"/>	<input type="radio"/>	<input checked="" type="radio"/>	<input checked="" type="radio"/>	<input checked="" type="radio"/>	<input checked="" type="radio"/>
DESTINAZIONE PUBBL. CULTURA / SPETTACOLO	<input type="radio"/>	<input type="radio"/>	<input type="radio"/>	<input checked="" type="radio"/>	<input checked="" type="radio"/>	<input checked="" type="radio"/>	<input checked="" type="radio"/>
DESTINAZIONE PUBBLICA UFFICI PUBBLICI	<input type="radio"/>	<input type="radio"/>	<input type="radio"/>	<input checked="" type="radio"/>	<input checked="" type="radio"/>	<input checked="" type="radio"/>	<input checked="" type="radio"/>
DESTINAZIONE PUBBLICA CULTO	<input type="radio"/>	<input type="radio"/>	<input type="radio"/>	<input checked="" type="radio"/>	<input checked="" type="radio"/>	<input checked="" type="radio"/>	<input checked="" type="radio"/>
DESTINAZIONE PUBBLICA SANITA'	<input type="radio"/>	<input type="radio"/>	<input type="radio"/>	<input checked="" type="radio"/>	<input checked="" type="radio"/>	<input checked="" type="radio"/>	<input checked="" type="radio"/>
DESTINAZIONE PUBBLICA ASSISTENZA	<input type="radio"/>	<input type="radio"/>	<input type="radio"/>	<input checked="" type="radio"/>	<input checked="" type="radio"/>	<input checked="" type="radio"/>	<input checked="" type="radio"/>
DESTINAZIONE PUBBLICA SICUREZZA	<input type="radio"/>	<input type="radio"/>	<input type="radio"/>	<input checked="" type="radio"/>	<input checked="" type="radio"/>	<input checked="" type="radio"/>	<input checked="" type="radio"/>
DESTINAZIONE PUBBLICA SPORT	<input type="radio"/>	<input type="radio"/>	<input type="radio"/>	<input checked="" type="radio"/>	<input checked="" type="radio"/>	<input checked="" type="radio"/>	<input checked="" type="radio"/>



SCHEDA DI ANALISI E PROGETTO DI TUTELA DEI NUCLEI DI ANTICA FORMAZIONE

Allegato al Piano delle Regole per il recupero, la tutela e la valorizzazione dei nuclei di antica formazione

Località:		Link:	11_31
Indirizzo:	Via Cavour	Civico:	28
Nucleo:	11	Edificio:	31

Dotazione di parcheggi:

Stato di conservazione	
Coerenza e integrità tipologica	Compositivo/Architett.
<input checked="" type="radio"/> INTEGRO	<input type="radio"/> INTEGRO
<input type="radio"/> RIPRISTINATO	<input checked="" type="radio"/> POCO ALTERATO
<input type="radio"/> TRASFORMATO	<input type="radio"/> ALTERATO
<input type="radio"/> AMPLIATO	<input type="radio"/> MOLTO ALTERATO
<input type="radio"/> RECENTE	<input type="radio"/> RECENTE

Stato di dissesto	
<input type="radio"/> NUMEROSI DANNI	<input type="radio"/> DANNI NON PRESENTI
<input checked="" type="radio"/> POCHI DANNI	

Elementi architettonici significativi		
<input type="checkbox"/> Archi-Volte	<input type="checkbox"/> Davanzali	<input type="checkbox"/> Abbaini
<input type="checkbox"/> Murature	<input type="checkbox"/> Contorni-Stipiti	<input type="checkbox"/> Affreschi
<input type="checkbox"/> Colonne	<input type="checkbox"/> Zoccolatura	<input type="checkbox"/> Decorazioni Pittoriche
<input type="checkbox"/> Logge	<input type="checkbox"/> Parapetti	<input type="checkbox"/> Decorazioni
<input type="checkbox"/> Portici	<input type="checkbox"/> Cortili antichi	<input type="checkbox"/> Intonaco
<input type="checkbox"/> Poggioli	<input type="checkbox"/> Gronde	<input type="checkbox"/> Tinteggiature
<input type="checkbox"/> Portali	<input type="checkbox"/> Inferriate	
<input type="checkbox"/> Infissi	<input type="checkbox"/> Coperture	

Valore architettonico	Tipo di interesse
<input type="radio"/> RILEVANTE	<input type="radio"/> STORICO
<input type="radio"/> BUONO	<input type="radio"/> ARCHITETTONICO
<input checked="" type="radio"/> MODESTO	<input checked="" type="radio"/> TIPOLOGICO
<input type="radio"/> NULLO	<input type="radio"/> AMBIENTALE / DI CONTESTO
	<input type="radio"/> NESSUNO-NEUTRO

Rilevanza paesistica	
<input type="radio"/> NEGATIVO, CONTRASTANTE	<input type="radio"/> CARATTERIZZ. DEL PAESAGGIO
<input checked="" type="radio"/> NEUTRO O SENZA RILIEVO	<input type="radio"/> COMPLEMENTARE DEL PAESAGGIO

Interventi ammessi come da N.T.A.	
<input type="checkbox"/> Interventi 1 livello	<input type="checkbox"/> Interventi 5 livello
<input type="checkbox"/> Interventi 2 livello	<input type="checkbox"/> Interventi 6 livello
<input type="checkbox"/> Interventi 3 livello	<input type="checkbox"/> Piano attuativo
<input checked="" type="checkbox"/> Interventi 4 livello	<input checked="" type="radio"/> Possibilità di coibentazione esterna tramite tecnica a cappotto

Note e prescrizioni aggiuntive:





SCHEDA DI ANALISI E PROGETTO DI TUTELA DEI NUCLEI DI ANTICA FORMAZIONE

Allegato al Piano delle Regole per il recupero, la tutela e la valorizzazione dei nuclei di antica formazione

Località:	Link: 11_32
Indirizzo: Via Cavour	Civico:
Nucleo: 11 Edificio: 32	

Caratteristiche generali

 EDIFICIO PRINCIPALE
 EDIFICIO PERTINENZIALE

Proprietà

 PRIVATA
 PUBBLICA
 MISTA

Tipologia architettonica

 EDIFICIO A CORTE
 BLOCCO (isolato e non)
 EDIFICIO A SCHIERA/ IN LINEA
 VILLA
 PALAZZO SIGNORILE

Vincoli

 NESSUN VINCOLO
 VINCOLO MONUMENTALE
 VINCOLO PAESISTICO

Epoca storica

	A	B	C
FINO AL 1300	<input type="radio"/>	<input checked="" type="radio"/>	<input type="radio"/>
DAL 1300 AL 1500	<input type="radio"/>	<input checked="" type="radio"/>	<input type="radio"/>
DAL 1500 AL 1600	<input type="radio"/>	<input checked="" type="radio"/>	<input type="radio"/>
DAL 1600 AL 1700	<input type="radio"/>	<input checked="" type="radio"/>	<input type="radio"/>
DAL 1700 AL 1800	<input type="radio"/>	<input checked="" type="radio"/>	<input type="radio"/>
DAL 1810 AL 1854	<input checked="" type="radio"/>	<input checked="" type="radio"/>	<input type="radio"/>
DAL 1854 AL 1958	<input type="radio"/>	<input checked="" type="radio"/>	<input type="radio"/>
DAL 1958 AL 1970	<input type="radio"/>	<input checked="" type="radio"/>	<input type="radio"/>
DAL 1970 AL 2006	<input type="radio"/>	<input checked="" type="radio"/>	<input checked="" type="radio"/>
DOPO IL 2006	<input type="radio"/>	<input checked="" type="radio"/>	<input type="radio"/>

Aree scoperte

 CORTILE
 GIARDINO
 VERDE PRIVATO
 VERDE PUBBLICO
 PARCHEGGIO
 DEPOSITO
 INCOLTO
 NESSUNA

A = Di costruzione

B = Di ricostruzione

C = Di ristrutturazione totale con eventuali ampliamenti e/o addizioni

Destinazione d'uso prevalente

	Int.	P.T.	P.1°	P.2°	P.3°	P.4°	Altro
ACCESSORI RESIDENZA	<input checked="" type="radio"/>	<input type="radio"/>	<input type="radio"/>	<input type="radio"/>	<input checked="" type="radio"/>	<input checked="" type="radio"/>	<input checked="" type="radio"/>
RESIDENZA	<input checked="" type="radio"/>	<input checked="" type="radio"/>	<input checked="" type="radio"/>	<input checked="" type="radio"/>	<input checked="" type="radio"/>	<input checked="" type="radio"/>	<input checked="" type="radio"/>
ATTIVITA' COMMERCIALE	<input checked="" type="radio"/>	<input type="radio"/>	<input type="radio"/>	<input type="radio"/>	<input checked="" type="radio"/>	<input checked="" type="radio"/>	<input checked="" type="radio"/>
ATTIVITA' DIREZIONALE	<input checked="" type="radio"/>	<input type="radio"/>	<input type="radio"/>	<input type="radio"/>	<input checked="" type="radio"/>	<input checked="" type="radio"/>	<input checked="" type="radio"/>
STUDI PROFESSIONALI	<input checked="" type="radio"/>	<input type="radio"/>	<input type="radio"/>	<input type="radio"/>	<input checked="" type="radio"/>	<input checked="" type="radio"/>	<input checked="" type="radio"/>
ARTIGIANALE DI SERVIZIO	<input checked="" type="radio"/>	<input type="radio"/>	<input type="radio"/>	<input type="radio"/>	<input checked="" type="radio"/>	<input checked="" type="radio"/>	<input checked="" type="radio"/>
AUTORIMESSE	<input checked="" type="radio"/>	<input type="radio"/>	<input type="radio"/>	<input type="radio"/>	<input checked="" type="radio"/>	<input checked="" type="radio"/>	<input checked="" type="radio"/>
DEPOSITI	<input checked="" type="radio"/>	<input type="radio"/>	<input type="radio"/>	<input type="radio"/>	<input checked="" type="radio"/>	<input checked="" type="radio"/>	<input checked="" type="radio"/>
PUBBLICI ESERCIZI	<input checked="" type="radio"/>	<input type="radio"/>	<input type="radio"/>	<input type="radio"/>	<input checked="" type="radio"/>	<input checked="" type="radio"/>	<input checked="" type="radio"/>
SERVIZIO AGRICOLO	<input checked="" type="radio"/>	<input type="radio"/>	<input type="radio"/>	<input type="radio"/>	<input checked="" type="radio"/>	<input checked="" type="radio"/>	<input checked="" type="radio"/>
DESTINAZIONE PUBBLICA ISTRUZIONE	<input checked="" type="radio"/>	<input type="radio"/>	<input type="radio"/>	<input type="radio"/>	<input checked="" type="radio"/>	<input checked="" type="radio"/>	<input checked="" type="radio"/>
DESTINAZIONE PUBBL. CULTURA / SPETTACOLO	<input checked="" type="radio"/>	<input type="radio"/>	<input type="radio"/>	<input type="radio"/>	<input checked="" type="radio"/>	<input checked="" type="radio"/>	<input checked="" type="radio"/>
DESTINAZIONE PUBBLICA UFFICI PUBBLICI	<input checked="" type="radio"/>	<input type="radio"/>	<input type="radio"/>	<input type="radio"/>	<input checked="" type="radio"/>	<input checked="" type="radio"/>	<input checked="" type="radio"/>
DESTINAZIONE PUBBLICA CULTO	<input checked="" type="radio"/>	<input type="radio"/>	<input type="radio"/>	<input type="radio"/>	<input checked="" type="radio"/>	<input checked="" type="radio"/>	<input checked="" type="radio"/>
DESTINAZIONE PUBBLICA SANITA'	<input checked="" type="radio"/>	<input type="radio"/>	<input type="radio"/>	<input type="radio"/>	<input checked="" type="radio"/>	<input checked="" type="radio"/>	<input checked="" type="radio"/>
DESTINAZIONE PUBBLICA ASSISTENZA	<input checked="" type="radio"/>	<input type="radio"/>	<input type="radio"/>	<input type="radio"/>	<input checked="" type="radio"/>	<input checked="" type="radio"/>	<input checked="" type="radio"/>
DESTINAZIONE PUBBLICA SICUREZZA	<input checked="" type="radio"/>	<input type="radio"/>	<input type="radio"/>	<input type="radio"/>	<input checked="" type="radio"/>	<input checked="" type="radio"/>	<input checked="" type="radio"/>
DESTINAZIONE PUBBLICA SPORT	<input checked="" type="radio"/>	<input type="radio"/>	<input type="radio"/>	<input type="radio"/>	<input checked="" type="radio"/>	<input checked="" type="radio"/>	<input checked="" type="radio"/>



SCHEDA DI ANALISI E PROGETTO DI TUTELA DEI NUCLEI DI ANTICA FORMAZIONE

Allegato al Piano delle Regole per il recupero, la tutela e la valorizzazione dei nuclei di antica formazione

Località:	Link: 11_32
Indirizzo: Via Cavour	Civico:
Nucleo: 11	Edificio: 32

Dotazione di parcheggi:

Stato di conservazione	
Coerenza e integrità tipologica	Compositivo/Architett.
<input type="radio"/> INTEGRO	<input type="radio"/> INTEGRO
<input checked="" type="radio"/> RIPRISTINATO	<input checked="" type="radio"/> POCO ALTERATO
<input type="radio"/> TRASFORMATO	<input type="radio"/> ALTERATO
<input type="radio"/> AMPLIATO	<input type="radio"/> MOLTO ALTERATO
<input type="radio"/> RECENTE	<input type="radio"/> RECENTE

Stato di dissesto	
<input type="radio"/> NUMEROSI DANNI	<input checked="" type="radio"/> DANNI NON PRESENTI
<input type="radio"/> POCHI DANNI	

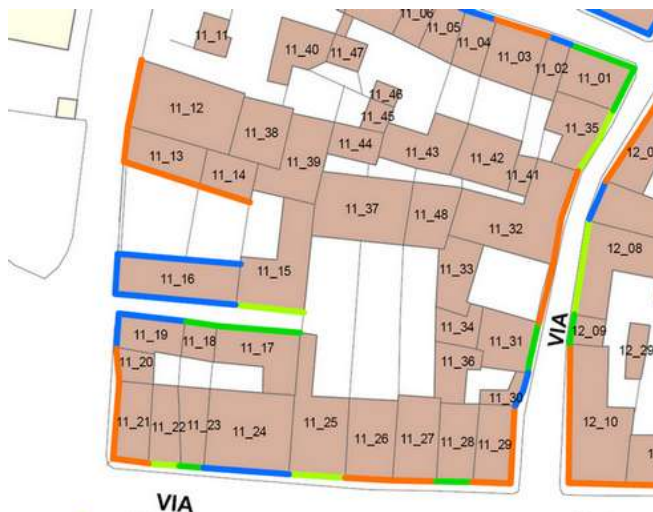
Elementi architettonici significativi		
<input checked="" type="checkbox"/> Archi-Volte	<input checked="" type="checkbox"/> Davanzali	<input type="checkbox"/> Abbaini
<input type="checkbox"/> Murature	<input checked="" type="checkbox"/> Contorni-Stipiti	<input type="checkbox"/> Affreschi
<input type="checkbox"/> Colonne	<input type="checkbox"/> Zoccolatura	<input type="checkbox"/> Decorazioni Pittoriche
<input type="checkbox"/> Logge	<input type="checkbox"/> Parapetti	<input checked="" type="checkbox"/> Decorazioni
<input type="checkbox"/> Portici	<input type="checkbox"/> Cortili antichi	<input type="checkbox"/> Intonaco
<input type="checkbox"/> Poggioli	<input type="checkbox"/> Gronde	<input type="checkbox"/> Tinteggiature
<input checked="" type="checkbox"/> Portali	<input type="checkbox"/> Inferriate	
<input type="checkbox"/> Infissi	<input type="checkbox"/> Coperture	

Valore architettonico	Tipo di interesse
<input type="radio"/> RILEVANTE	<input type="radio"/> STORICO
<input checked="" type="radio"/> BUONO	<input type="radio"/> ARCHITETTONICO
<input type="radio"/> MODESTO	<input type="radio"/> TIPOLOGICO
<input type="radio"/> NULLO	<input checked="" type="radio"/> AMBIENTALE / DI CONTESTO
	<input type="radio"/> NESSUNO-NEUTRO

Rilevanza paesistica	
<input type="radio"/> NEGATIVO, CONTRASTANTE	<input type="radio"/> CARATTERIZZ. DEL PAESAGGIO
<input type="radio"/> NEUTRO O SENZA RILIEVO	<input checked="" type="radio"/> COMPLEMENTARE DEL PAESAGGIO

Interventi ammessi come da N.T.A.	
<input type="checkbox"/> Interventi 1 livello	<input type="checkbox"/> Interventi 5 livello
<input type="checkbox"/> Interventi 2 livello	<input type="checkbox"/> Interventi 6 livello
<input checked="" type="checkbox"/> Interventi 3 livello	<input type="checkbox"/> Piano attuativo
<input type="checkbox"/> Interventi 4 livello	<input type="radio"/> Possibilità di coibentazione esterna tramite tecnica a cappotto

Note e prescrizioni aggiuntive:
In caso di intervento si prescrive la tutela e il mantenimento conservativo degli elementi architettonici significativi e dell'arco in facciata.





SCHEDA DI ANALISI E PROGETTO DI TUTELA DEI NUCLEI DI ANTICA FORMAZIONE

Allegato al Piano delle Regole per il recupero, la tutela e la valorizzazione dei nuclei di antica formazione

Località:	Link: 11_33
Indirizzo: Via Cavour	Civico:
Nucleo: 11	Edificio: 33

Caratteristiche generali

 EDIFICIO PRINCIPALE
 EDIFICIO PERTINENZIALE

Proprietà

 PRIVATA
 PUBBLICA
 MISTA

Tipologia architettonica

 EDIFICIO A CORTE
 BLOCCO (isolato e non)
 EDIFICIO A SCHIERA/ IN LINEA
 VILLA
 PALAZZO SIGNORILE

Vincoli

 NESSUN VINCOLO
 VINCOLO MONUMENTALE
 VINCOLO PAESISTICO

Epoca storica

	A	B	C
FINO AL 1300	<input type="radio"/>	<input checked="" type="radio"/>	<input type="radio"/>
DAL 1300 AL 1500	<input type="radio"/>	<input checked="" type="radio"/>	<input type="radio"/>
DAL 1500 AL 1600	<input type="radio"/>	<input checked="" type="radio"/>	<input type="radio"/>
DAL 1600 AL 1700	<input type="radio"/>	<input checked="" type="radio"/>	<input type="radio"/>
DAL 1700 AL 1800	<input type="radio"/>	<input checked="" type="radio"/>	<input type="radio"/>
DAL 1810 AL 1854	<input checked="" type="radio"/>	<input checked="" type="radio"/>	<input type="radio"/>
DAL 1854 AL 1958	<input type="radio"/>	<input checked="" type="radio"/>	<input type="radio"/>
DAL 1958 AL 1970	<input type="radio"/>	<input checked="" type="radio"/>	<input type="radio"/>
DAL 1970 AL 2006	<input type="radio"/>	<input checked="" type="radio"/>	<input checked="" type="radio"/>
DOPO IL 2006	<input type="radio"/>	<input checked="" type="radio"/>	<input type="radio"/>

Aree scoperte

 CORTILE
 GIARDINO
 VERDE PRIVATO
 VERDE PUBBLICO
 PARCHEGGIO
 DEPOSITO
 INCOLTO
 NESSUNA

A = Di costruzione

B = Di ricostruzione

C = Di ristrutturazione totale con eventuali ampliamenti e/o addizioni

Destinazione d'uso prevalente

	Int.	P.T.	P.1°	P.2°	P.3°	P.4°	Altro
ACCESSORI RESIDENZA	<input checked="" type="radio"/>	<input type="radio"/>	<input type="radio"/>	<input checked="" type="radio"/>	<input checked="" type="radio"/>	<input checked="" type="radio"/>	<input checked="" type="radio"/>
RESIDENZA	<input checked="" type="radio"/>	<input checked="" type="radio"/>	<input checked="" type="radio"/>	<input checked="" type="radio"/>	<input checked="" type="radio"/>	<input checked="" type="radio"/>	<input checked="" type="radio"/>
ATTIVITA' COMMERCIALE	<input checked="" type="radio"/>	<input type="radio"/>	<input type="radio"/>	<input checked="" type="radio"/>	<input checked="" type="radio"/>	<input checked="" type="radio"/>	<input checked="" type="radio"/>
ATTIVITA' DIREZIONALE	<input checked="" type="radio"/>	<input type="radio"/>	<input type="radio"/>	<input checked="" type="radio"/>	<input checked="" type="radio"/>	<input checked="" type="radio"/>	<input checked="" type="radio"/>
STUDI PROFESSIONALI	<input checked="" type="radio"/>	<input type="radio"/>	<input type="radio"/>	<input checked="" type="radio"/>	<input checked="" type="radio"/>	<input checked="" type="radio"/>	<input checked="" type="radio"/>
ARTIGIANALE DI SERVIZIO	<input checked="" type="radio"/>	<input type="radio"/>	<input type="radio"/>	<input checked="" type="radio"/>	<input checked="" type="radio"/>	<input checked="" type="radio"/>	<input checked="" type="radio"/>
AUTORIMESSE	<input checked="" type="radio"/>	<input type="radio"/>	<input type="radio"/>	<input checked="" type="radio"/>	<input checked="" type="radio"/>	<input checked="" type="radio"/>	<input checked="" type="radio"/>
DEPOSITI	<input checked="" type="radio"/>	<input type="radio"/>	<input type="radio"/>	<input checked="" type="radio"/>	<input checked="" type="radio"/>	<input checked="" type="radio"/>	<input checked="" type="radio"/>
PUBBLICI ESERCIZI	<input checked="" type="radio"/>	<input type="radio"/>	<input type="radio"/>	<input checked="" type="radio"/>	<input checked="" type="radio"/>	<input checked="" type="radio"/>	<input checked="" type="radio"/>
SERVIZIO AGRICOLO	<input checked="" type="radio"/>	<input type="radio"/>	<input type="radio"/>	<input checked="" type="radio"/>	<input checked="" type="radio"/>	<input checked="" type="radio"/>	<input checked="" type="radio"/>
DESTINAZIONE PUBBLICA ISTRUZIONE	<input checked="" type="radio"/>	<input type="radio"/>	<input type="radio"/>	<input checked="" type="radio"/>	<input checked="" type="radio"/>	<input checked="" type="radio"/>	<input checked="" type="radio"/>
DESTINAZIONE PUBBL. CULTURA / SPETTACOLO	<input checked="" type="radio"/>	<input type="radio"/>	<input type="radio"/>	<input checked="" type="radio"/>	<input checked="" type="radio"/>	<input checked="" type="radio"/>	<input checked="" type="radio"/>
DESTINAZIONE PUBBLICA UFFICI PUBBLICI	<input checked="" type="radio"/>	<input type="radio"/>	<input type="radio"/>	<input checked="" type="radio"/>	<input checked="" type="radio"/>	<input checked="" type="radio"/>	<input checked="" type="radio"/>
DESTINAZIONE PUBBLICA CULTO	<input checked="" type="radio"/>	<input type="radio"/>	<input type="radio"/>	<input checked="" type="radio"/>	<input checked="" type="radio"/>	<input checked="" type="radio"/>	<input checked="" type="radio"/>
DESTINAZIONE PUBBLICA SANITA'	<input checked="" type="radio"/>	<input type="radio"/>	<input type="radio"/>	<input checked="" type="radio"/>	<input checked="" type="radio"/>	<input checked="" type="radio"/>	<input checked="" type="radio"/>
DESTINAZIONE PUBBLICA ASSISTENZA	<input checked="" type="radio"/>	<input type="radio"/>	<input type="radio"/>	<input checked="" type="radio"/>	<input checked="" type="radio"/>	<input checked="" type="radio"/>	<input checked="" type="radio"/>
DESTINAZIONE PUBBLICA SICUREZZA	<input checked="" type="radio"/>	<input type="radio"/>	<input type="radio"/>	<input checked="" type="radio"/>	<input checked="" type="radio"/>	<input checked="" type="radio"/>	<input checked="" type="radio"/>
DESTINAZIONE PUBBLICA SPORT	<input checked="" type="radio"/>	<input type="radio"/>	<input type="radio"/>	<input checked="" type="radio"/>	<input checked="" type="radio"/>	<input checked="" type="radio"/>	<input checked="" type="radio"/>



SCHEDA DI ANALISI E PROGETTO DI TUTELA DEI NUCLEI DI ANTICA FORMAZIONE

Allegato al Piano delle Regole per il recupero, la tutela e la valorizzazione dei nuclei di antica formazione

Località:	Link: 11_33
Indirizzo: Via Cavour	Civico:
Nucleo: 11	Edificio: 33

Dotazione di parcheggi:

Stato di conservazione Coerenza e integrità tipologica <input checked="" type="radio"/> INTEGRO <input type="radio"/> RIPRISTINATO <input type="radio"/> TRASFORMATO <input type="radio"/> AMPLIATO <input type="radio"/> RECENTE Compositivo/Architett. <input type="radio"/> INTEGRO <input type="radio"/> POCO ALTERATO <input type="radio"/> ALTERATO <input checked="" type="radio"/> MOLTO ALTERATO <input type="radio"/> RECENTE	Valore architettonico <input type="radio"/> RILEVANTE <input type="radio"/> BUONO <input type="radio"/> MODESTO <input checked="" type="radio"/> NULLO Tipo di interesse <input type="radio"/> STORICO <input type="radio"/> ARCHITETTONICO <input type="radio"/> TIPOLOGICO <input type="radio"/> AMBIENTALE / DI CONTESTO <input checked="" type="radio"/> NESSUNO-NEUTRO
Stato di dissesto <input type="radio"/> NUMEROSI DANNI <input type="radio"/> POCHI DANNI <input checked="" type="radio"/> DANNI NON PRESENTI	Rilevanza paesistica <input checked="" type="radio"/> NEGATIVO, CONTRASTANTE <input type="radio"/> NEUTRO O SENZA RILIEVO <input type="radio"/> CARATTERIZZ. DEL PAESAGGIO <input type="radio"/> COMPLEMENTARE DEL PAESAGGIO
Elementi architettonici significativi <input type="checkbox"/> Archi-Volte <input type="checkbox"/> Murature <input type="checkbox"/> Colonne <input type="checkbox"/> Logge <input type="checkbox"/> Portici <input type="checkbox"/> Poggioli <input type="checkbox"/> Portali <input type="checkbox"/> Infissi <input type="checkbox"/> Davanzali <input type="checkbox"/> Contorni-Stipiti <input type="checkbox"/> Zoccolatura <input type="checkbox"/> Parapetti <input type="checkbox"/> Cortili antichi <input type="checkbox"/> Gronde <input type="checkbox"/> Inferriate <input type="checkbox"/> Coperture <input type="checkbox"/> Abbaini <input type="checkbox"/> Affreschi <input type="checkbox"/> Decorazioni Pittoriche <input type="checkbox"/> Decorazioni <input type="checkbox"/> Intonaco <input type="checkbox"/> Tinteggiature	Interventi ammessi come da N.T.A. <input type="checkbox"/> Interventi 1 livello <input type="checkbox"/> Interventi 2 livello <input type="checkbox"/> Interventi 3 livello <input checked="" type="checkbox"/> Interventi 4 livello <input type="checkbox"/> Interventi 5 livello <input type="checkbox"/> Interventi 6 livello <input type="checkbox"/> Piano attuativo <input checked="" type="radio"/> Possibilità di coibentazione esterna tramite tecnica a cappotto

Note e prescrizioni aggiuntive:
In caso di intervento si prescrive la ricomposizione delle aperture con rapporti dimensionali L/H secondo le esistenti storiche.





SCHEDA DI ANALISI E PROGETTO DI TUTELA DEI NUCLEI DI ANTICA FORMAZIONE

Allegato al Piano delle Regole per il recupero, la tutela e la valorizzazione dei nuclei di antica formazione

Località:		Link:	11_34
Indirizzo:	Via Cavour	Civico:	
Nucleo:	11	Edificio:	34

Dotazione di parcheggi:

Stato di conservazione	
Coerenza e integrità tipologica	Compositivo/Architett.
<input checked="" type="radio"/> INTEGRO	<input type="radio"/> INTEGRO
<input type="radio"/> RIPRISTINATO	<input checked="" type="radio"/> POCO ALTERATO
<input type="radio"/> TRASFORMATO	<input type="radio"/> ALTERATO
<input type="radio"/> AMPLIATO	<input type="radio"/> MOLTO ALTERATO
<input type="radio"/> RECENTE	<input type="radio"/> RECENTE

Stato di dissesto	
<input type="radio"/> NUMEROSI DANNI	<input checked="" type="radio"/> DANNI NON PRESENTI
<input type="radio"/> POCHI DANNI	

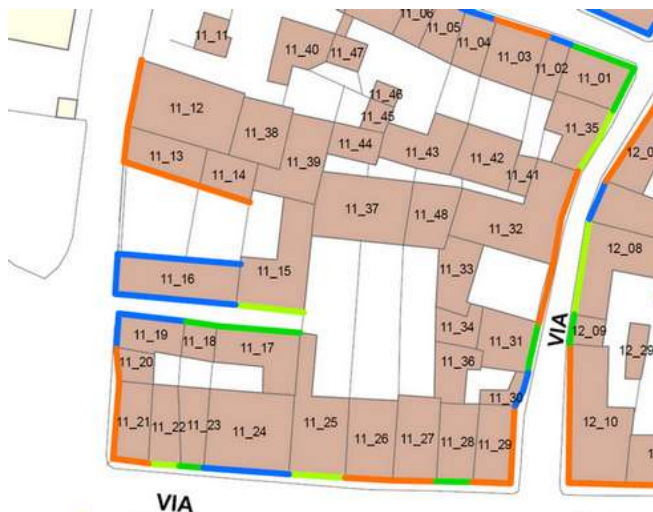
Elementi architettonici significativi		
<input type="checkbox"/> Archi-Volte	<input type="checkbox"/> Davanzali	<input type="checkbox"/> Abbaini
<input type="checkbox"/> Murature	<input type="checkbox"/> Contorni-Stipiti	<input type="checkbox"/> Affreschi
<input type="checkbox"/> Colonne	<input type="checkbox"/> Zoccolatura	<input type="checkbox"/> Decorazioni Pittoriche
<input type="checkbox"/> Logge	<input type="checkbox"/> Parapetti	<input type="checkbox"/> Decorazioni
<input type="checkbox"/> Portici	<input type="checkbox"/> Cortili antichi	<input type="checkbox"/> Intonaco
<input type="checkbox"/> Poggioli	<input type="checkbox"/> Gronde	<input type="checkbox"/> Tinteggiature
<input type="checkbox"/> Portali	<input type="checkbox"/> Inferriate	
<input type="checkbox"/> Infissi	<input type="checkbox"/> Coperture	

Valore architettonico	Tipo di interesse
<input type="radio"/> RILEVANTE	<input type="radio"/> STORICO
<input type="radio"/> BUONO	<input type="radio"/> ARCHITETTONICO
<input checked="" type="radio"/> MODESTO	<input type="radio"/> TIPOLOGICO
<input type="radio"/> NULLO	<input type="radio"/> AMBIENTALE / DI CONTESTO
	<input checked="" type="radio"/> NESSUNO-NEUTRO

Rilevanza paesistica	
<input type="radio"/> NEGATIVO, CONTRASTANTE	<input type="radio"/> CARATTERIZZ. DEL PAESAGGIO
<input checked="" type="radio"/> NEUTRO O SENZA RILIEVO	<input type="radio"/> COMPLEMENTARE DEL PAESAGGIO

Interventi ammessi come da N.T.A.	
<input type="checkbox"/> Interventi 1 livello	<input type="checkbox"/> Interventi 5 livello
<input type="checkbox"/> Interventi 2 livello	<input type="checkbox"/> Interventi 6 livello
<input type="checkbox"/> Interventi 3 livello	<input type="checkbox"/> Piano attuativo
<input checked="" type="checkbox"/> Interventi 4 livello	<input checked="" type="radio"/> Possibilità di coibentazione esterna tramite tecnica a cappotto

Note e prescrizioni aggiuntive:
In caso di intervento si prescrive l'eliminazione e l'eventuale sostituzione con materiali consoni al Nucleo di Antica Formazione, della tettoia posta sul fronte Nord dell'edificio.





SCHEDA DI ANALISI E PROGETTO DI TUTELA DEI NUCLEI DI ANTICA FORMAZIONE

Allegato al Piano delle Regole per il recupero, la tutela e la valorizzazione dei nuclei di antica formazione

Località:	Link: 11_35
Indirizzo: Via Cavour	Civico:
Nucleo: 11	Edificio: 35

Caratteristiche generali

 EDIFICIO PRINCIPALE
 EDIFICIO PERTINENZIALE

Proprietà

 PRIVATA
 PUBBLICA
 MISTA

Tipologia architettonica

 EDIFICIO A CORTE
 BLOCCO (isolato e non)
 EDIFICIO A SCHIERA/ IN LINEA
 VILLA
 PALAZZO SIGNORILE

Vincoli

 NESSUN VINCOLO
 VINCOLO MONUMENTALE
 VINCOLO PAESISTICO

Epoca storica

	A	B	C
FINO AL 1300	<input type="radio"/>	<input checked="" type="radio"/>	<input type="radio"/>
DAL 1300 AL 1500	<input type="radio"/>	<input checked="" type="radio"/>	<input type="radio"/>
DAL 1500 AL 1600	<input type="radio"/>	<input checked="" type="radio"/>	<input type="radio"/>
DAL 1600 AL 1700	<input type="radio"/>	<input checked="" type="radio"/>	<input type="radio"/>
DAL 1700 AL 1800	<input type="radio"/>	<input checked="" type="radio"/>	<input type="radio"/>
DAL 1810 AL 1854	<input checked="" type="radio"/>	<input checked="" type="radio"/>	<input type="radio"/>
DAL 1854 AL 1958	<input type="radio"/>	<input checked="" type="radio"/>	<input checked="" type="radio"/>
DAL 1958 AL 1970	<input type="radio"/>	<input checked="" type="radio"/>	<input type="radio"/>
DAL 1970 AL 2006	<input type="radio"/>	<input checked="" type="radio"/>	<input type="radio"/>
DOPO IL 2006	<input type="radio"/>	<input checked="" type="radio"/>	<input type="radio"/>

Aree scoperte

 CORTILE
 GIARDINO
 VERDE PRIVATO
 VERDE PUBBLICO
 PARCHEGGIO
 DEPOSITO
 INCOLTO
 NESSUNA

A = Di costruzione

B = Di ricostruzione

C = Di ristrutturazione totale con eventuali ampliamenti e/o addizioni

Destinazione d'uso prevalente

	Int.	P.T.	P.1°	P.2°	P.3°	P.4°	Altro
ACCESSORI RESIDENZA	<input checked="" type="radio"/>	<input type="radio"/>	<input type="radio"/>	<input type="radio"/>	<input checked="" type="radio"/>	<input checked="" type="radio"/>	<input checked="" type="radio"/>
RESIDENZA	<input checked="" type="radio"/>	<input type="radio"/>	<input checked="" type="radio"/>	<input checked="" type="radio"/>	<input checked="" type="radio"/>	<input checked="" type="radio"/>	<input checked="" type="radio"/>
ATTIVITA' COMMERCIALE	<input checked="" type="radio"/>	<input checked="" type="radio"/>	<input type="radio"/>	<input type="radio"/>	<input checked="" type="radio"/>	<input checked="" type="radio"/>	<input checked="" type="radio"/>
ATTIVITA' DIREZIONALE	<input checked="" type="radio"/>	<input type="radio"/>	<input type="radio"/>	<input type="radio"/>	<input checked="" type="radio"/>	<input checked="" type="radio"/>	<input checked="" type="radio"/>
STUDI PROFESSIONALI	<input checked="" type="radio"/>	<input type="radio"/>	<input type="radio"/>	<input type="radio"/>	<input checked="" type="radio"/>	<input checked="" type="radio"/>	<input checked="" type="radio"/>
ARTIGIANALE DI SERVIZIO	<input checked="" type="radio"/>	<input type="radio"/>	<input type="radio"/>	<input type="radio"/>	<input checked="" type="radio"/>	<input checked="" type="radio"/>	<input checked="" type="radio"/>
AUTORIMESSE	<input checked="" type="radio"/>	<input type="radio"/>	<input type="radio"/>	<input type="radio"/>	<input checked="" type="radio"/>	<input checked="" type="radio"/>	<input checked="" type="radio"/>
DEPOSITI	<input checked="" type="radio"/>	<input type="radio"/>	<input type="radio"/>	<input type="radio"/>	<input checked="" type="radio"/>	<input checked="" type="radio"/>	<input checked="" type="radio"/>
PUBBLICI ESERCIZI	<input checked="" type="radio"/>	<input type="radio"/>	<input type="radio"/>	<input type="radio"/>	<input checked="" type="radio"/>	<input checked="" type="radio"/>	<input checked="" type="radio"/>
SERVIZIO AGRICOLO	<input checked="" type="radio"/>	<input type="radio"/>	<input type="radio"/>	<input type="radio"/>	<input checked="" type="radio"/>	<input checked="" type="radio"/>	<input checked="" type="radio"/>
DESTINAZIONE PUBBLICA ISTRUZIONE	<input checked="" type="radio"/>	<input type="radio"/>	<input type="radio"/>	<input type="radio"/>	<input checked="" type="radio"/>	<input checked="" type="radio"/>	<input checked="" type="radio"/>
DESTINAZIONE PUBBL. CULTURA / SPETTACOLO	<input checked="" type="radio"/>	<input type="radio"/>	<input type="radio"/>	<input type="radio"/>	<input checked="" type="radio"/>	<input checked="" type="radio"/>	<input checked="" type="radio"/>
DESTINAZIONE PUBBLICA UFFICI PUBBLICI	<input checked="" type="radio"/>	<input type="radio"/>	<input type="radio"/>	<input type="radio"/>	<input checked="" type="radio"/>	<input checked="" type="radio"/>	<input checked="" type="radio"/>
DESTINAZIONE PUBBLICA CULTO	<input checked="" type="radio"/>	<input type="radio"/>	<input type="radio"/>	<input type="radio"/>	<input checked="" type="radio"/>	<input checked="" type="radio"/>	<input checked="" type="radio"/>
DESTINAZIONE PUBBLICA SANITA'	<input checked="" type="radio"/>	<input type="radio"/>	<input type="radio"/>	<input type="radio"/>	<input checked="" type="radio"/>	<input checked="" type="radio"/>	<input checked="" type="radio"/>
DESTINAZIONE PUBBLICA ASSISTENZA	<input checked="" type="radio"/>	<input type="radio"/>	<input type="radio"/>	<input type="radio"/>	<input checked="" type="radio"/>	<input checked="" type="radio"/>	<input checked="" type="radio"/>
DESTINAZIONE PUBBLICA SICUREZZA	<input checked="" type="radio"/>	<input type="radio"/>	<input type="radio"/>	<input type="radio"/>	<input checked="" type="radio"/>	<input checked="" type="radio"/>	<input checked="" type="radio"/>
DESTINAZIONE PUBBLICA SPORT	<input checked="" type="radio"/>	<input type="radio"/>	<input type="radio"/>	<input type="radio"/>	<input checked="" type="radio"/>	<input checked="" type="radio"/>	<input checked="" type="radio"/>



SCHEDA DI ANALISI E PROGETTO DI TUTELA DEI NUCLEI DI ANTICA FORMAZIONE

Allegato al Piano delle Regole per il recupero, la tutela e la valorizzazione dei nuclei di antica formazione

Località:		Link:	11_35
Indirizzo:	Via Cavour	Civico:	
Nucleo:	11	Edificio:	35

Dotazione di parcheggi:

Stato di conservazione	
Coerenza e integrità tipologica	Compositivo/Architett.
<input checked="" type="radio"/> INTEGRO	<input type="radio"/> INTEGRO
<input type="radio"/> RIPRISTINATO	<input type="radio"/> POCO ALTERATO
<input type="radio"/> TRASFORMATO	<input checked="" type="radio"/> ALTERATO
<input type="radio"/> AMPLIATO	<input type="radio"/> MOLTO ALTERATO
<input type="radio"/> RECENTE	<input type="radio"/> RECENTE

Stato di dissesto	
<input type="radio"/> NUMEROSI DANNI	<input checked="" type="radio"/> DANNI NON PRESENTI
<input type="radio"/> POCHI DANNI	

Elementi architettonici significativi		
<input type="checkbox"/> Archi-Volte	<input type="checkbox"/> Davanzali	<input type="checkbox"/> Abbaini
<input type="checkbox"/> Murature	<input type="checkbox"/> Contorni-Stipiti	<input type="checkbox"/> Affreschi
<input type="checkbox"/> Colonne	<input type="checkbox"/> Zoccolatura	<input type="checkbox"/> Decorazioni Pittoriche
<input type="checkbox"/> Logge	<input type="checkbox"/> Parapetti	<input type="checkbox"/> Decorazioni
<input type="checkbox"/> Portici	<input type="checkbox"/> Cortili antichi	<input type="checkbox"/> Intonaco
<input type="checkbox"/> Poggioli	<input type="checkbox"/> Gronde	<input type="checkbox"/> Tinteggiature
<input type="checkbox"/> Portali	<input type="checkbox"/> Inferriate	
<input type="checkbox"/> Infissi	<input type="checkbox"/> Coperture	

Valore architettonico	Tipo di interesse
<input type="radio"/> RILEVANTE	<input type="radio"/> STORICO
<input type="radio"/> BUONO	<input type="radio"/> ARCHITETTONICO
<input checked="" type="radio"/> MODESTO	<input type="radio"/> TIPOLOGICO
<input type="radio"/> NULLO	<input type="radio"/> AMBIENTALE / DI CONTESTO
	<input checked="" type="radio"/> NESSUNO-NEUTRO

Rilevanza paesistica	
<input type="radio"/> NEGATIVO, CONTRASTANTE	<input type="radio"/> CARATTERIZZ. DEL PAESAGGIO
<input checked="" type="radio"/> NEUTRO O SENZA RILIEVO	<input type="radio"/> COMPLEMENTARE DEL PAESAGGIO

Interventi ammessi come da N.T.A.	
<input type="checkbox"/> Interventi 1 livello	<input type="checkbox"/> Interventi 5 livello
<input type="checkbox"/> Interventi 2 livello	<input type="checkbox"/> Interventi 6 livello
<input type="checkbox"/> Interventi 3 livello	<input type="checkbox"/> Piano attuativo
<input checked="" type="checkbox"/> Interventi 4 livello	<input type="checkbox"/> Possibilità di coibentazione esterna tramite tecnica a cappotto

Note e prescrizioni aggiuntive:
In caso di intervento si prescrive la ricomposizione delle aperture con rapporti dimensionali L/H secondo le esistenti storiche.





SCHEDA DI ANALISI E PROGETTO DI TUTELA DEI NUCLEI DI ANTICA FORMAZIONE

Allegato al Piano delle Regole per il recupero, la tutela e la valorizzazione dei nuclei di antica formazione

Località:	Link: 11_36
Indirizzo: Via G. Garibaldi	Civico:
Nucleo: 11 Edificio: 36	

Caratteristiche generali

 EDIFICIO PRINCIPALE
 EDIFICIO PERTINENZIALE

Proprietà

 PRIVATA
 PUBBLICA
 MISTA

Tipologia architettonica

 EDIFICIO A CORTE
 BLOCCO (isolato e non)
 EDIFICIO A SCHIERA/ IN LINEA
 VILLA
 PALAZZO SIGNORILE

Vincoli

 NESSUN VINCOLO
 VINCOLO MONUMENTALE
 VINCOLO PAESISTICO

Epoca storica

	A	B	C
FINO AL 1300	<input type="radio"/>	<input checked="" type="radio"/>	<input type="radio"/>
DAL 1300 AL 1500	<input type="radio"/>	<input checked="" type="radio"/>	<input type="radio"/>
DAL 1500 AL 1600	<input type="radio"/>	<input checked="" type="radio"/>	<input type="radio"/>
DAL 1600 AL 1700	<input type="radio"/>	<input checked="" type="radio"/>	<input type="radio"/>
DAL 1700 AL 1800	<input type="radio"/>	<input checked="" type="radio"/>	<input type="radio"/>
DAL 1810 AL 1854	<input checked="" type="radio"/>	<input checked="" type="radio"/>	<input type="radio"/>
DAL 1854 AL 1958	<input type="radio"/>	<input checked="" type="radio"/>	<input type="radio"/>
DAL 1958 AL 1970	<input type="radio"/>	<input checked="" type="radio"/>	<input type="radio"/>
DAL 1970 AL 2006	<input type="radio"/>	<input checked="" type="radio"/>	<input type="radio"/>
DOPO IL 2006	<input type="radio"/>	<input checked="" type="radio"/>	<input checked="" type="radio"/>

Aree scoperte

 CORTILE
 GIARDINO
 VERDE PRIVATO
 VERDE PUBBLICO
 PARCHEGGIO
 DEPOSITO
 INCOLTO
 NESSUNA

A = Di costruzione

B = Di ricostruzione

C = Di ristrutturazione totale con eventuali ampliamenti e/o addizioni

Destinazione d'uso prevalente

	Int.	P.T.	P.1°	P.2°	P.3°	P.4°	Altro
ACCESSORI RESIDENZA	<input checked="" type="radio"/>	<input checked="" type="radio"/>	<input type="radio"/>	<input checked="" type="radio"/>	<input checked="" type="radio"/>	<input checked="" type="radio"/>	<input checked="" type="radio"/>
RESIDENZA	<input checked="" type="radio"/>	<input type="radio"/>	<input checked="" type="radio"/>	<input checked="" type="radio"/>	<input checked="" type="radio"/>	<input checked="" type="radio"/>	<input checked="" type="radio"/>
ATTIVITA' COMMERCIALE	<input checked="" type="radio"/>	<input type="radio"/>	<input type="radio"/>	<input checked="" type="radio"/>	<input checked="" type="radio"/>	<input checked="" type="radio"/>	<input checked="" type="radio"/>
ATTIVITA' DIREZIONALE	<input checked="" type="radio"/>	<input type="radio"/>	<input type="radio"/>	<input checked="" type="radio"/>	<input checked="" type="radio"/>	<input checked="" type="radio"/>	<input checked="" type="radio"/>
STUDI PROFESSIONALI	<input checked="" type="radio"/>	<input type="radio"/>	<input type="radio"/>	<input checked="" type="radio"/>	<input checked="" type="radio"/>	<input checked="" type="radio"/>	<input checked="" type="radio"/>
ARTIGIANALE DI SERVIZIO	<input checked="" type="radio"/>	<input type="radio"/>	<input type="radio"/>	<input checked="" type="radio"/>	<input checked="" type="radio"/>	<input checked="" type="radio"/>	<input checked="" type="radio"/>
AUTORIMESSE	<input checked="" type="radio"/>	<input type="radio"/>	<input type="radio"/>	<input checked="" type="radio"/>	<input checked="" type="radio"/>	<input checked="" type="radio"/>	<input checked="" type="radio"/>
DEPOSITI	<input checked="" type="radio"/>	<input type="radio"/>	<input type="radio"/>	<input checked="" type="radio"/>	<input checked="" type="radio"/>	<input checked="" type="radio"/>	<input checked="" type="radio"/>
PUBBLICI ESERCIZI	<input checked="" type="radio"/>	<input type="radio"/>	<input type="radio"/>	<input checked="" type="radio"/>	<input checked="" type="radio"/>	<input checked="" type="radio"/>	<input checked="" type="radio"/>
SERVIZIO AGRICOLO	<input checked="" type="radio"/>	<input type="radio"/>	<input type="radio"/>	<input checked="" type="radio"/>	<input checked="" type="radio"/>	<input checked="" type="radio"/>	<input checked="" type="radio"/>
DESTINAZIONE PUBBLICA ISTRUZIONE	<input checked="" type="radio"/>	<input type="radio"/>	<input type="radio"/>	<input checked="" type="radio"/>	<input checked="" type="radio"/>	<input checked="" type="radio"/>	<input checked="" type="radio"/>
DESTINAZIONE PUBBL. CULTURA / SPETTACOLO	<input checked="" type="radio"/>	<input type="radio"/>	<input type="radio"/>	<input checked="" type="radio"/>	<input checked="" type="radio"/>	<input checked="" type="radio"/>	<input checked="" type="radio"/>
DESTINAZIONE PUBBLICA UFFICI PUBBLICI	<input checked="" type="radio"/>	<input type="radio"/>	<input type="radio"/>	<input checked="" type="radio"/>	<input checked="" type="radio"/>	<input checked="" type="radio"/>	<input checked="" type="radio"/>
DESTINAZIONE PUBBLICA CULTO	<input checked="" type="radio"/>	<input type="radio"/>	<input type="radio"/>	<input checked="" type="radio"/>	<input checked="" type="radio"/>	<input checked="" type="radio"/>	<input checked="" type="radio"/>
DESTINAZIONE PUBBLICA SANITA'	<input checked="" type="radio"/>	<input type="radio"/>	<input type="radio"/>	<input checked="" type="radio"/>	<input checked="" type="radio"/>	<input checked="" type="radio"/>	<input checked="" type="radio"/>
DESTINAZIONE PUBBLICA ASSISTENZA	<input checked="" type="radio"/>	<input type="radio"/>	<input type="radio"/>	<input checked="" type="radio"/>	<input checked="" type="radio"/>	<input checked="" type="radio"/>	<input checked="" type="radio"/>
DESTINAZIONE PUBBLICA SICUREZZA	<input checked="" type="radio"/>	<input type="radio"/>	<input type="radio"/>	<input checked="" type="radio"/>	<input checked="" type="radio"/>	<input checked="" type="radio"/>	<input checked="" type="radio"/>
DESTINAZIONE PUBBLICA SPORT	<input checked="" type="radio"/>	<input type="radio"/>	<input type="radio"/>	<input checked="" type="radio"/>	<input checked="" type="radio"/>	<input checked="" type="radio"/>	<input checked="" type="radio"/>



SCHEDA DI ANALISI E PROGETTO DI TUTELA DEI NUCLEI DI ANTICA FORMAZIONE

Allegato al Piano delle Regole per il recupero, la tutela e la valorizzazione dei nuclei di antica formazione

Località:	Link: 11_36
Indirizzo: Via G. Garibaldi	Civico:
Nucleo: 11	Edificio: 36

Dotazione di parcheggi:

Stato di conservazione	
Coerenza e integrità tipologica	Compositivo/Architett.
<input type="radio"/> INTEGRO	<input type="radio"/> INTEGRO
<input type="radio"/> RIPRISTINATO	<input type="radio"/> POCO ALTERATO
<input checked="" type="radio"/> TRASFORMATO	<input checked="" type="radio"/> ALTERATO
<input type="radio"/> AMPLIATO	<input type="radio"/> MOLTO ALTERATO
<input type="radio"/> RECENTE	<input type="radio"/> RECENTE

Stato di dissesto	
<input type="radio"/> NUMEROSI DANNI	<input checked="" type="radio"/> DANNI NON PRESENTI
<input type="radio"/> POCHI DANNI	

Elementi architettonici significativi		
<input type="checkbox"/> Archi-Volte	<input type="checkbox"/> Davanzali	<input type="checkbox"/> Abbaini
<input type="checkbox"/> Murature	<input type="checkbox"/> Contorni-Stipiti	<input type="checkbox"/> Affreschi
<input type="checkbox"/> Colonne	<input type="checkbox"/> Zoccolatura	<input type="checkbox"/> Decorazioni Pittoriche
<input type="checkbox"/> Logge	<input type="checkbox"/> Parapetti	<input type="checkbox"/> Decorazioni
<input type="checkbox"/> Portici	<input type="checkbox"/> Cortili antichi	<input type="checkbox"/> Intonaco
<input type="checkbox"/> Poggioli	<input type="checkbox"/> Gronde	<input type="checkbox"/> Tinteggiature
<input type="checkbox"/> Portali	<input type="checkbox"/> Inferriate	
<input type="checkbox"/> Infissi	<input type="checkbox"/> Coperture	

Valore architettonico	Tipo di interesse
<input type="radio"/> RILEVANTE	<input type="radio"/> STORICO
<input type="radio"/> BUONO	<input type="radio"/> ARCHITETTONICO
<input checked="" type="radio"/> MODESTO	<input type="radio"/> TIPOLOGICO
<input type="radio"/> NULLO	<input type="radio"/> AMBIENTALE / DI CONTESTO
	<input checked="" type="radio"/> NESSUNO-NEUTRO

Rilevanza paesistica	
<input type="radio"/> NEGATIVO, CONTRASTANTE	<input type="radio"/> CARATTERIZZ. DEL PAESAGGIO
<input checked="" type="radio"/> NEUTRO O SENZA RILIEVO	<input type="radio"/> COMPLEMENTARE DEL PAESAGGIO

Interventi ammessi come da N.T.A.	
<input type="checkbox"/> Interventi 1 livello	<input type="checkbox"/> Interventi 5 livello
<input type="checkbox"/> Interventi 2 livello	<input type="checkbox"/> Interventi 6 livello
<input type="checkbox"/> Interventi 3 livello	<input type="checkbox"/> Piano attuativo
<input checked="" type="checkbox"/> Interventi 4 livello	<input type="checkbox"/> Possibilità di coibentazione esterna tramite tecnica a cappotto

Note e prescrizioni aggiuntive:





SCHEDA DI ANALISI E PROGETTO DI TUTELA DEI NUCLEI DI ANTICA FORMAZIONE

Allegato al Piano delle Regole per il recupero, la tutela e la valorizzazione dei nuclei di antica formazione

Località:	Link: 11_37
Indirizzo: Via G. Garibaldi	Civico:
Nucleo: 11 Edificio: 37	

Caratteristiche generali

 EDIFICIO PRINCIPALE
 EDIFICIO PERTINENZIALE

Proprietà

 PRIVATA
 PUBBLICA
 MISTA

Tipologia architettonica

 EDIFICIO A CORTE
 BLOCCO (isolato e non)
 EDIFICIO A SCHIERA/ IN LINEA
 VILLA
 PALAZZO SIGNORILE

Vincoli

 NESSUN VINCOLO
 VINCOLO MONUMENTALE
 VINCOLO PAESISTICO

Epoca storica

	A	B	C
FINO AL 1300	<input type="radio"/>	<input checked="" type="radio"/>	<input type="radio"/>
DAL 1300 AL 1500	<input type="radio"/>	<input checked="" type="radio"/>	<input type="radio"/>
DAL 1500 AL 1600	<input type="radio"/>	<input checked="" type="radio"/>	<input type="radio"/>
DAL 1600 AL 1700	<input type="radio"/>	<input checked="" type="radio"/>	<input type="radio"/>
DAL 1700 AL 1800	<input type="radio"/>	<input checked="" type="radio"/>	<input type="radio"/>
DAL 1810 AL 1854	<input checked="" type="radio"/>	<input checked="" type="radio"/>	<input type="radio"/>
DAL 1854 AL 1958	<input type="radio"/>	<input checked="" type="radio"/>	<input type="radio"/>
DAL 1958 AL 1970	<input type="radio"/>	<input checked="" type="radio"/>	<input type="radio"/>
DAL 1970 AL 2006	<input type="radio"/>	<input checked="" type="radio"/>	<input type="radio"/>
DOPO IL 2006	<input type="radio"/>	<input checked="" type="radio"/>	<input checked="" type="radio"/>

Aree scoperte

 CORTILE
 GIARDINO
 VERDE PRIVATO
 VERDE PUBBLICO
 PARCHEGGIO
 DEPOSITO
 INCOLTO
 NESSUNA

A = Di costruzione

B = Di ricostruzione

C = Di ristrutturazione totale con eventuali ampliamenti e/o addizioni

Destinazione d'uso prevalente

	Int.	P.T.	P.1°	P.2°	P.3°	P.4°	Altro
ACCESSORI RESIDENZA	<input checked="" type="radio"/>	<input type="radio"/>	<input type="radio"/>	<input checked="" type="radio"/>	<input checked="" type="radio"/>	<input checked="" type="radio"/>	<input checked="" type="radio"/>
RESIDENZA	<input checked="" type="radio"/>	<input type="radio"/>	<input checked="" type="radio"/>	<input checked="" type="radio"/>	<input checked="" type="radio"/>	<input checked="" type="radio"/>	<input checked="" type="radio"/>
ATTIVITA' COMMERCIALE	<input checked="" type="radio"/>	<input type="radio"/>	<input type="radio"/>	<input checked="" type="radio"/>	<input checked="" type="radio"/>	<input checked="" type="radio"/>	<input checked="" type="radio"/>
ATTIVITA' DIREZIONALE	<input checked="" type="radio"/>	<input type="radio"/>	<input type="radio"/>	<input checked="" type="radio"/>	<input checked="" type="radio"/>	<input checked="" type="radio"/>	<input checked="" type="radio"/>
STUDI PROFESSIONALI	<input checked="" type="radio"/>	<input type="radio"/>	<input type="radio"/>	<input checked="" type="radio"/>	<input checked="" type="radio"/>	<input checked="" type="radio"/>	<input checked="" type="radio"/>
ARTIGIANALE DI SERVIZIO	<input checked="" type="radio"/>	<input type="radio"/>	<input type="radio"/>	<input checked="" type="radio"/>	<input checked="" type="radio"/>	<input checked="" type="radio"/>	<input checked="" type="radio"/>
AUTORIMESSE	<input checked="" type="radio"/>	<input checked="" type="radio"/>	<input type="radio"/>	<input checked="" type="radio"/>	<input checked="" type="radio"/>	<input checked="" type="radio"/>	<input checked="" type="radio"/>
DEPOSITI	<input checked="" type="radio"/>	<input type="radio"/>	<input type="radio"/>	<input checked="" type="radio"/>	<input checked="" type="radio"/>	<input checked="" type="radio"/>	<input checked="" type="radio"/>
PUBBLICI ESERCIZI	<input checked="" type="radio"/>	<input type="radio"/>	<input type="radio"/>	<input checked="" type="radio"/>	<input checked="" type="radio"/>	<input checked="" type="radio"/>	<input checked="" type="radio"/>
SERVIZIO AGRICOLO	<input checked="" type="radio"/>	<input type="radio"/>	<input type="radio"/>	<input checked="" type="radio"/>	<input checked="" type="radio"/>	<input checked="" type="radio"/>	<input checked="" type="radio"/>
DESTINAZIONE PUBBLICA ISTRUZIONE	<input checked="" type="radio"/>	<input type="radio"/>	<input type="radio"/>	<input checked="" type="radio"/>	<input checked="" type="radio"/>	<input checked="" type="radio"/>	<input checked="" type="radio"/>
DESTINAZIONE PUBBL. CULTURA / SPETTACOLO	<input checked="" type="radio"/>	<input type="radio"/>	<input type="radio"/>	<input checked="" type="radio"/>	<input checked="" type="radio"/>	<input checked="" type="radio"/>	<input checked="" type="radio"/>
DESTINAZIONE PUBBLICA UFFICI PUBBLICI	<input checked="" type="radio"/>	<input type="radio"/>	<input type="radio"/>	<input checked="" type="radio"/>	<input checked="" type="radio"/>	<input checked="" type="radio"/>	<input checked="" type="radio"/>
DESTINAZIONE PUBBLICA CULTO	<input checked="" type="radio"/>	<input type="radio"/>	<input type="radio"/>	<input checked="" type="radio"/>	<input checked="" type="radio"/>	<input checked="" type="radio"/>	<input checked="" type="radio"/>
DESTINAZIONE PUBBLICA SANITA'	<input checked="" type="radio"/>	<input type="radio"/>	<input type="radio"/>	<input checked="" type="radio"/>	<input checked="" type="radio"/>	<input checked="" type="radio"/>	<input checked="" type="radio"/>
DESTINAZIONE PUBBLICA ASSISTENZA	<input checked="" type="radio"/>	<input type="radio"/>	<input type="radio"/>	<input checked="" type="radio"/>	<input checked="" type="radio"/>	<input checked="" type="radio"/>	<input checked="" type="radio"/>
DESTINAZIONE PUBBLICA SICUREZZA	<input checked="" type="radio"/>	<input type="radio"/>	<input type="radio"/>	<input checked="" type="radio"/>	<input checked="" type="radio"/>	<input checked="" type="radio"/>	<input checked="" type="radio"/>
DESTINAZIONE PUBBLICA SPORT	<input checked="" type="radio"/>	<input type="radio"/>	<input type="radio"/>	<input checked="" type="radio"/>	<input checked="" type="radio"/>	<input checked="" type="radio"/>	<input checked="" type="radio"/>



SCHEDA DI ANALISI E PROGETTO DI TUTELA DEI NUCLEI DI ANTICA FORMAZIONE

Allegato al Piano delle Regole per il recupero, la tutela e la valorizzazione dei nuclei di antica formazione

Località:	Link: 11_37
Indirizzo: Via G. Garibaldi	Civico:
Nucleo: 11	Edificio: 37

Dotazione di parcheggi:

Stato di conservazione	
Coerenza e integrità tipologica	Compositivo/Architett.
<input checked="" type="radio"/> INTEGRO	<input type="radio"/> INTEGRO
<input type="radio"/> RIPRISTINATO	<input type="radio"/> POCO ALTERATO
<input type="radio"/> TRASFORMATO	<input type="radio"/> ALTERATO
<input type="radio"/> AMPLIATO	<input checked="" type="radio"/> MOLTO ALTERATO
<input type="radio"/> RECENTE	<input type="radio"/> RECENTE

Stato di dissesto	
<input type="radio"/> NUMEROSI DANNI	<input checked="" type="radio"/> DANNI NON PRESENTI
<input type="radio"/> POCHI DANNI	

Elementi architettonici significativi		
<input type="checkbox"/> Archi-Volte	<input type="checkbox"/> Davanzali	<input type="checkbox"/> Abbaini
<input type="checkbox"/> Murature	<input type="checkbox"/> Contorni-Stipiti	<input type="checkbox"/> Affreschi
<input type="checkbox"/> Colonne	<input type="checkbox"/> Zoccolatura	<input type="checkbox"/> Decorazioni Pittoriche
<input type="checkbox"/> Logge	<input type="checkbox"/> Parapetti	<input type="checkbox"/> Decorazioni
<input type="checkbox"/> Portici	<input type="checkbox"/> Cortili antichi	<input type="checkbox"/> Intonaco
<input type="checkbox"/> Poggioli	<input type="checkbox"/> Gronde	<input type="checkbox"/> Tinteggiature
<input type="checkbox"/> Portali	<input type="checkbox"/> Inferriate	
<input type="checkbox"/> Infissi	<input type="checkbox"/> Coperture	

Valore architettonico	Tipo di interesse
<input type="radio"/> RILEVANTE	<input type="radio"/> STORICO
<input type="radio"/> BUONO	<input type="radio"/> ARCHITETTONICO
<input checked="" type="radio"/> MODESTO	<input type="radio"/> TIPOLOGICO
<input type="radio"/> NULLO	<input type="radio"/> AMBIENTALE / DI CONTESTO
	<input checked="" type="radio"/> NESSUNO-NEUTRO

Rilevanza paesistica	
<input type="radio"/> NEGATIVO, CONTRASTANTE	<input type="radio"/> CARATTERIZZ. DEL PAESAGGIO
<input checked="" type="radio"/> NEUTRO O SENZA RILIEVO	<input type="radio"/> COMPLEMENTARE DEL PAESAGGIO

Interventi ammessi come da N.T.A.	
<input type="checkbox"/> Interventi 1 livello	<input type="checkbox"/> Interventi 5 livello
<input type="checkbox"/> Interventi 2 livello	<input type="checkbox"/> Interventi 6 livello
<input type="checkbox"/> Interventi 3 livello	<input type="checkbox"/> Piano attuativo
<input checked="" type="checkbox"/> Interventi 4 livello	<input type="radio"/> Possibilità di coibentazione esterna tramite tecnica a cappotto

Note e prescrizioni aggiuntive:





SCHEDA DI ANALISI E PROGETTO DI TUTELA DEI NUCLEI DI ANTICA FORMAZIONE

Allegato al Piano delle Regole per il recupero, la tutela e la valorizzazione dei nuclei di antica formazione

Località:	Link: 11_38
Indirizzo: Via F. Cavallotti	Civico:
Nucleo: 11 Edificio: 38	

Caratteristiche generali

 EDIFICIO PRINCIPALE
 EDIFICIO PERTINENZIALE

Proprietà

 PRIVATA
 PUBBLICA
 MISTA

Tipologia architettonica

 EDIFICIO A CORTE
 BLOCCO (isolato e non)
 EDIFICIO A SCHIERA/ IN LINEA
 VILLA
 PALAZZO SIGNORILE

Vincoli

 NESSUN VINCOLO
 VINCOLO MONUMENTALE
 VINCOLO PAESISTICO

Epoca storica

	A	B	C
FINO AL 1300	<input type="radio"/>	<input checked="" type="radio"/>	<input type="radio"/>
DAL 1300 AL 1500	<input type="radio"/>	<input checked="" type="radio"/>	<input type="radio"/>
DAL 1500 AL 1600	<input type="radio"/>	<input checked="" type="radio"/>	<input type="radio"/>
DAL 1600 AL 1700	<input type="radio"/>	<input checked="" type="radio"/>	<input type="radio"/>
DAL 1700 AL 1800	<input type="radio"/>	<input checked="" type="radio"/>	<input type="radio"/>
DAL 1810 AL 1854	<input checked="" type="radio"/>	<input checked="" type="radio"/>	<input type="radio"/>
DAL 1854 AL 1958	<input type="radio"/>	<input checked="" type="radio"/>	<input type="radio"/>
DAL 1958 AL 1970	<input type="radio"/>	<input checked="" type="radio"/>	<input type="radio"/>
DAL 1970 AL 2006	<input type="radio"/>	<input checked="" type="radio"/>	<input checked="" type="radio"/>
DOPO IL 2006	<input type="radio"/>	<input checked="" type="radio"/>	<input type="radio"/>

Aree scoperte

 CORTILE
 PARCHEGGIO
 GIARDINO
 DEPOSITO
 VERDE PRIVATO
 INCOLTO
 VERDE PUBBLICO
 NESSUNA

A = Di costruzione

B = Di ricostruzione

C = Di ristrutturazione totale con eventuali ampliamenti e/o addizioni

Destinazione d'uso prevalente

	Int.	P.T.	P.1°	P.2°	P.3°	P.4°	Altro
ACCESSORI RESIDENZA	<input checked="" type="radio"/>	<input type="radio"/>	<input type="radio"/>	<input checked="" type="radio"/>	<input checked="" type="radio"/>	<input checked="" type="radio"/>	<input checked="" type="radio"/>
RESIDENZA	<input checked="" type="radio"/>	<input checked="" type="radio"/>	<input checked="" type="radio"/>	<input checked="" type="radio"/>	<input checked="" type="radio"/>	<input checked="" type="radio"/>	<input checked="" type="radio"/>
ATTIVITA' COMMERCIALE	<input checked="" type="radio"/>	<input type="radio"/>	<input type="radio"/>	<input checked="" type="radio"/>	<input checked="" type="radio"/>	<input checked="" type="radio"/>	<input checked="" type="radio"/>
ATTIVITA' DIREZIONALE	<input checked="" type="radio"/>	<input type="radio"/>	<input type="radio"/>	<input checked="" type="radio"/>	<input checked="" type="radio"/>	<input checked="" type="radio"/>	<input checked="" type="radio"/>
STUDI PROFESSIONALI	<input checked="" type="radio"/>	<input type="radio"/>	<input type="radio"/>	<input checked="" type="radio"/>	<input checked="" type="radio"/>	<input checked="" type="radio"/>	<input checked="" type="radio"/>
ARTIGIANALE DI SERVIZIO	<input checked="" type="radio"/>	<input type="radio"/>	<input type="radio"/>	<input checked="" type="radio"/>	<input checked="" type="radio"/>	<input checked="" type="radio"/>	<input checked="" type="radio"/>
AUTORIMESSE	<input checked="" type="radio"/>	<input type="radio"/>	<input type="radio"/>	<input checked="" type="radio"/>	<input checked="" type="radio"/>	<input checked="" type="radio"/>	<input checked="" type="radio"/>
DEPOSITI	<input checked="" type="radio"/>	<input type="radio"/>	<input type="radio"/>	<input checked="" type="radio"/>	<input checked="" type="radio"/>	<input checked="" type="radio"/>	<input checked="" type="radio"/>
PUBBLICI ESERCIZI	<input checked="" type="radio"/>	<input type="radio"/>	<input type="radio"/>	<input checked="" type="radio"/>	<input checked="" type="radio"/>	<input checked="" type="radio"/>	<input checked="" type="radio"/>
SERVIZIO AGRICOLO	<input checked="" type="radio"/>	<input type="radio"/>	<input type="radio"/>	<input checked="" type="radio"/>	<input checked="" type="radio"/>	<input checked="" type="radio"/>	<input checked="" type="radio"/>
DESTINAZIONE PUBBLICA ISTRUZIONE	<input checked="" type="radio"/>	<input type="radio"/>	<input type="radio"/>	<input checked="" type="radio"/>	<input checked="" type="radio"/>	<input checked="" type="radio"/>	<input checked="" type="radio"/>
DESTINAZIONE PUBBL. CULTURA / SPETTACOLO	<input checked="" type="radio"/>	<input type="radio"/>	<input type="radio"/>	<input checked="" type="radio"/>	<input checked="" type="radio"/>	<input checked="" type="radio"/>	<input checked="" type="radio"/>
DESTINAZIONE PUBBLICA UFFICI PUBBLICI	<input checked="" type="radio"/>	<input type="radio"/>	<input type="radio"/>	<input checked="" type="radio"/>	<input checked="" type="radio"/>	<input checked="" type="radio"/>	<input checked="" type="radio"/>
DESTINAZIONE PUBBLICA CULTO	<input checked="" type="radio"/>	<input type="radio"/>	<input type="radio"/>	<input checked="" type="radio"/>	<input checked="" type="radio"/>	<input checked="" type="radio"/>	<input checked="" type="radio"/>
DESTINAZIONE PUBBLICA SANITA'	<input checked="" type="radio"/>	<input type="radio"/>	<input type="radio"/>	<input checked="" type="radio"/>	<input checked="" type="radio"/>	<input checked="" type="radio"/>	<input checked="" type="radio"/>
DESTINAZIONE PUBBLICA ASSISTENZA	<input checked="" type="radio"/>	<input type="radio"/>	<input type="radio"/>	<input checked="" type="radio"/>	<input checked="" type="radio"/>	<input checked="" type="radio"/>	<input checked="" type="radio"/>
DESTINAZIONE PUBBLICA SICUREZZA	<input checked="" type="radio"/>	<input type="radio"/>	<input type="radio"/>	<input checked="" type="radio"/>	<input checked="" type="radio"/>	<input checked="" type="radio"/>	<input checked="" type="radio"/>
DESTINAZIONE PUBBLICA SPORT	<input checked="" type="radio"/>	<input type="radio"/>	<input type="radio"/>	<input checked="" type="radio"/>	<input checked="" type="radio"/>	<input checked="" type="radio"/>	<input checked="" type="radio"/>



SCHEDA DI ANALISI E PROGETTO DI TUTELA DEI NUCLEI DI ANTICA FORMAZIONE

Allegato al Piano delle Regole per il recupero, la tutela e la valorizzazione dei nuclei di antica formazione

Località:	Link: 11_38
Indirizzo: Via F. Cavallotti	Civico:
Nucleo: 11	Edificio: 38

Dotazione di parcheggi:

Stato di conservazione	
Coerenza e integrità tipologica	Compositivo/Architett.
<input checked="" type="radio"/> INTEGRO	<input type="radio"/> INTEGRO
<input type="radio"/> RIPRISTINATO	<input type="radio"/> POCO ALTERATO
<input type="radio"/> TRASFORMATO	<input type="radio"/> ALTERATO
<input type="radio"/> AMPLIATO	<input checked="" type="radio"/> MOLTO ALTERATO
<input type="radio"/> RECENTE	<input type="radio"/> RECENTE

Stato di dissesto	
<input type="radio"/> NUMEROSI DANNI	<input checked="" type="radio"/> DANNI NON PRESENTI
<input type="radio"/> POCHI DANNI	

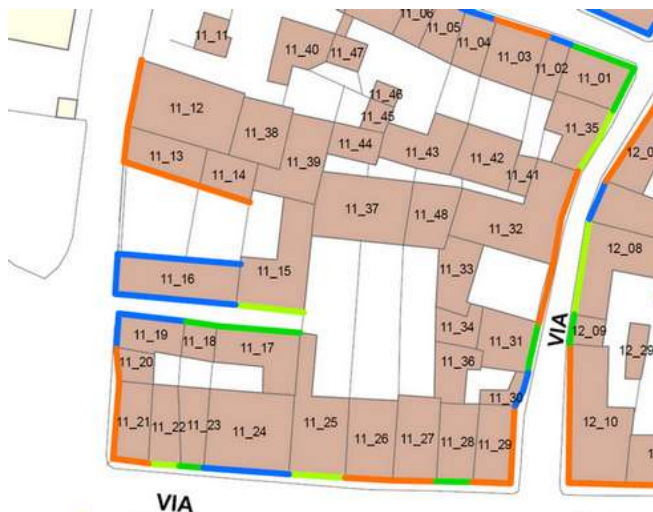
Elementi architettonici significativi		
<input type="checkbox"/> Archi-Volte	<input type="checkbox"/> Davanzali	<input type="checkbox"/> Abbaini
<input type="checkbox"/> Murature	<input type="checkbox"/> Contorni-Stipiti	<input type="checkbox"/> Affreschi
<input type="checkbox"/> Colonne	<input type="checkbox"/> Zoccolatura	<input type="checkbox"/> Decorazioni Pittoriche
<input type="checkbox"/> Logge	<input type="checkbox"/> Parapetti	<input type="checkbox"/> Decorazioni
<input type="checkbox"/> Portici	<input type="checkbox"/> Cortili antichi	<input type="checkbox"/> Intonaco
<input type="checkbox"/> Poggioli	<input type="checkbox"/> Gronde	<input type="checkbox"/> Tinteggiature
<input type="checkbox"/> Portali	<input type="checkbox"/> Inferriate	
<input type="checkbox"/> Infissi	<input type="checkbox"/> Coperture	

Valore architettonico	Tipo di interesse
<input type="radio"/> RILEVANTE	<input type="radio"/> STORICO
<input type="radio"/> BUONO	<input type="radio"/> ARCHITETTONICO
<input checked="" type="radio"/> MODESTO	<input type="radio"/> TIPOLOGICO
<input type="radio"/> NULLO	<input type="radio"/> AMBIENTALE / DI CONTESTO
	<input checked="" type="radio"/> NESSUNO-NEUTRO

Rilevanza paesistica	
<input type="radio"/> NEGATIVO, CONTRASTANTE	<input type="radio"/> CARATTERIZZ. DEL PAESAGGIO
<input checked="" type="radio"/> NEUTRO O SENZA RILIEVO	<input type="radio"/> COMPLEMENTARE DEL PAESAGGIO

Interventi ammessi come da N.T.A.	
<input type="checkbox"/> Interventi 1 livello	<input type="checkbox"/> Interventi 5 livello
<input type="checkbox"/> Interventi 2 livello	<input type="checkbox"/> Interventi 6 livello
<input type="checkbox"/> Interventi 3 livello	<input type="checkbox"/> Piano attuativo
<input checked="" type="checkbox"/> Interventi 4 livello	<input checked="" type="radio"/> Possibilità di coibentazione esterna tramite tecnica a cappotto

Note e prescrizioni aggiuntive:





SCHEDA DI ANALISI E PROGETTO DI TUTELA DEI NUCLEI DI ANTICA FORMAZIONE

Allegato al Piano delle Regole per il recupero, la tutela e la valorizzazione dei nuclei di antica formazione

Località:	Link: 11_39
Indirizzo: Via F. Cavallotti	Civico:
Nucleo: 11	Edificio: 39

Dotazione di parcheggi:

Stato di conservazione	
Coerenza e integrità tipologica	Compositivo/Architett.
<input checked="" type="radio"/> INTEGRO	<input type="radio"/> INTEGRO
<input type="radio"/> RIPRISTINATO	<input checked="" type="radio"/> POCO ALTERATO
<input type="radio"/> TRASFORMATO	<input type="radio"/> ALTERATO
<input type="radio"/> AMPLIATO	<input type="radio"/> MOLTO ALTERATO
<input type="radio"/> RECENTE	<input type="radio"/> RECENTE

Stato di dissesto	
<input type="radio"/> NUMEROSI DANNI	<input checked="" type="radio"/> DANNI NON PRESENTI
<input type="radio"/> POCHI DANNI	

Elementi architettonici significativi		
<input type="checkbox"/> Archi-Volte	<input type="checkbox"/> Davanzali	<input type="checkbox"/> Abbaini
<input type="checkbox"/> Murature	<input type="checkbox"/> Contorni-Stipiti	<input type="checkbox"/> Affreschi
<input type="checkbox"/> Colonne	<input type="checkbox"/> Zoccolatura	<input type="checkbox"/> Decorazioni Pittoriche
<input type="checkbox"/> Logge	<input type="checkbox"/> Parapetti	<input type="checkbox"/> Decorazioni
<input type="checkbox"/> Portici	<input type="checkbox"/> Cortili antichi	<input type="checkbox"/> Intonaco
<input type="checkbox"/> Poggioli	<input type="checkbox"/> Gronde	<input type="checkbox"/> Tinteggiature
<input type="checkbox"/> Portali	<input type="checkbox"/> Inferriate	
<input type="checkbox"/> Infissi	<input type="checkbox"/> Coperture	

Valore architettonico	Tipo di interesse
<input type="radio"/> RILEVANTE	<input type="radio"/> STORICO
<input type="radio"/> BUONO	<input type="radio"/> ARCHITETTONICO
<input checked="" type="radio"/> MODESTO	<input checked="" type="radio"/> TIPOLOGICO
<input type="radio"/> NULLO	<input type="radio"/> AMBIENTALE / DI CONTESTO
	<input type="radio"/> NESSUNO-NEUTRO

Rilevanza paesistica	
<input type="radio"/> NEGATIVO, CONTRASTANTE	<input type="radio"/> CARATTERIZZ. DEL PAESAGGIO
<input checked="" type="radio"/> NEUTRO O SENZA RILIEVO	<input type="radio"/> COMPLEMENTARE DEL PAESAGGIO

Interventi ammessi come da N.T.A.	
<input type="checkbox"/> Interventi 1 livello	<input type="checkbox"/> Interventi 5 livello
<input type="checkbox"/> Interventi 2 livello	<input type="checkbox"/> Interventi 6 livello
<input type="checkbox"/> Interventi 3 livello	<input type="checkbox"/> Piano attuativo
<input checked="" type="checkbox"/> Interventi 4 livello	<input type="checkbox"/> Possibilità di coibentazione esterna tramite tecnica a cappotto

Note e prescrizioni aggiuntive:





SCHEDA DI ANALISI E PROGETTO DI TUTELA DEI NUCLEI DI ANTICA FORMAZIONE

Allegato al Piano delle Regole per il recupero, la tutela e la valorizzazione dei nuclei di antica formazione

Località:	Link: 11_40
Indirizzo: Via F. Cavallotti	Civico:
Nucleo: 11 Edificio: 40	

Caratteristiche generali

EDIFICIO PRINCIPALE
 EDIFICIO PERTINENZIALE

Proprietà

PRIVATA
 PUBBLICA
 MISTA

Tipologia architettonica

EDIFICIO A CORTE
 BLOCCO (isolato e non)
 EDIFICIO A SCHIERA/ IN LINEA
 VILLA
 PALAZZO SIGNORILE

Vincoli

NESSUN VINCOLO
 VINCOLO MONUMENTALE
 VINCOLO PAESISTICO

Epoca storica

	A	B	C
FINO AL 1300	<input type="radio"/>	<input checked="" type="radio"/>	<input type="radio"/>
DAL 1300 AL 1500	<input type="radio"/>	<input checked="" type="radio"/>	<input type="radio"/>
DAL 1500 AL 1600	<input type="radio"/>	<input checked="" type="radio"/>	<input type="radio"/>
DAL 1600 AL 1700	<input type="radio"/>	<input checked="" type="radio"/>	<input type="radio"/>
DAL 1700 AL 1800	<input type="radio"/>	<input checked="" type="radio"/>	<input type="radio"/>
DAL 1810 AL 1854	<input type="radio"/>	<input checked="" type="radio"/>	<input type="radio"/>
DAL 1854 AL 1958	<input checked="" type="radio"/>	<input checked="" type="radio"/>	<input type="radio"/>
DAL 1958 AL 1970	<input type="radio"/>	<input checked="" type="radio"/>	<input type="radio"/>
DAL 1970 AL 2006	<input type="radio"/>	<input checked="" type="radio"/>	<input type="radio"/>
DOPO IL 2006	<input type="radio"/>	<input checked="" type="radio"/>	<input checked="" type="radio"/>

Aree scoperte

CORTILE PARCHEGGIO
 GIARDINO DEPOSITO
 VERDE PRIVATO INCOLTO
 VERDE PUBBLICO NESSUNA

A = Di costruzione

B = Di ricostruzione

C = Di ristrutturazione totale con eventuali ampliamenti e/o addizioni

Destinazione d'uso prevalente

	Int.	P.T.	P.1°	P.2°	P.3°	P.4°	Altro
ACCESSORI RESIDENZA	<input checked="" type="radio"/>	<input checked="" type="radio"/>	<input checked="" type="radio"/>	<input checked="" type="radio"/>	<input checked="" type="radio"/>	<input checked="" type="radio"/>	<input checked="" type="radio"/>
RESIDENZA	<input checked="" type="radio"/>	<input type="radio"/>	<input type="radio"/>	<input checked="" type="radio"/>	<input checked="" type="radio"/>	<input checked="" type="radio"/>	<input checked="" type="radio"/>
ATTIVITA' COMMERCIALE	<input checked="" type="radio"/>	<input type="radio"/>	<input type="radio"/>	<input checked="" type="radio"/>	<input checked="" type="radio"/>	<input checked="" type="radio"/>	<input checked="" type="radio"/>
ATTIVITA' DIREZIONALE	<input checked="" type="radio"/>	<input type="radio"/>	<input type="radio"/>	<input checked="" type="radio"/>	<input checked="" type="radio"/>	<input checked="" type="radio"/>	<input checked="" type="radio"/>
STUDI PROFESSIONALI	<input checked="" type="radio"/>	<input type="radio"/>	<input type="radio"/>	<input checked="" type="radio"/>	<input checked="" type="radio"/>	<input checked="" type="radio"/>	<input checked="" type="radio"/>
ARTIGIANALE DI SERVIZIO	<input checked="" type="radio"/>	<input type="radio"/>	<input type="radio"/>	<input checked="" type="radio"/>	<input checked="" type="radio"/>	<input checked="" type="radio"/>	<input checked="" type="radio"/>
AUTORIMESSE	<input checked="" type="radio"/>	<input type="radio"/>	<input type="radio"/>	<input checked="" type="radio"/>	<input checked="" type="radio"/>	<input checked="" type="radio"/>	<input checked="" type="radio"/>
DEPOSITI	<input checked="" type="radio"/>	<input type="radio"/>	<input type="radio"/>	<input checked="" type="radio"/>	<input checked="" type="radio"/>	<input checked="" type="radio"/>	<input checked="" type="radio"/>
PUBBLICI ESERCIZI	<input checked="" type="radio"/>	<input type="radio"/>	<input type="radio"/>	<input checked="" type="radio"/>	<input checked="" type="radio"/>	<input checked="" type="radio"/>	<input checked="" type="radio"/>
SERVIZIO AGRICOLO	<input checked="" type="radio"/>	<input type="radio"/>	<input type="radio"/>	<input checked="" type="radio"/>	<input checked="" type="radio"/>	<input checked="" type="radio"/>	<input checked="" type="radio"/>
DESTINAZIONE PUBBLICA ISTRUZIONE	<input checked="" type="radio"/>	<input type="radio"/>	<input type="radio"/>	<input checked="" type="radio"/>	<input checked="" type="radio"/>	<input checked="" type="radio"/>	<input checked="" type="radio"/>
DESTINAZIONE PUBBL. CULTURA / SPETTACOLO	<input checked="" type="radio"/>	<input type="radio"/>	<input type="radio"/>	<input checked="" type="radio"/>	<input checked="" type="radio"/>	<input checked="" type="radio"/>	<input checked="" type="radio"/>
DESTINAZIONE PUBBLICA UFFICI PUBBLICI	<input checked="" type="radio"/>	<input type="radio"/>	<input type="radio"/>	<input checked="" type="radio"/>	<input checked="" type="radio"/>	<input checked="" type="radio"/>	<input checked="" type="radio"/>
DESTINAZIONE PUBBLICA CULTO	<input checked="" type="radio"/>	<input type="radio"/>	<input type="radio"/>	<input checked="" type="radio"/>	<input checked="" type="radio"/>	<input checked="" type="radio"/>	<input checked="" type="radio"/>
DESTINAZIONE PUBBLICA SANITA'	<input checked="" type="radio"/>	<input type="radio"/>	<input type="radio"/>	<input checked="" type="radio"/>	<input checked="" type="radio"/>	<input checked="" type="radio"/>	<input checked="" type="radio"/>
DESTINAZIONE PUBBLICA ASSISTENZA	<input checked="" type="radio"/>	<input type="radio"/>	<input type="radio"/>	<input checked="" type="radio"/>	<input checked="" type="radio"/>	<input checked="" type="radio"/>	<input checked="" type="radio"/>
DESTINAZIONE PUBBLICA SICUREZZA	<input checked="" type="radio"/>	<input type="radio"/>	<input type="radio"/>	<input checked="" type="radio"/>	<input checked="" type="radio"/>	<input checked="" type="radio"/>	<input checked="" type="radio"/>
DESTINAZIONE PUBBLICA SPORT	<input checked="" type="radio"/>	<input type="radio"/>	<input type="radio"/>	<input checked="" type="radio"/>	<input checked="" type="radio"/>	<input checked="" type="radio"/>	<input checked="" type="radio"/>



SCHEDA DI ANALISI E PROGETTO DI TUTELA DEI NUCLEI DI ANTICA FORMAZIONE

Allegato al Piano delle Regole per il recupero, la tutela e la valorizzazione dei nuclei di antica formazione

Località:		Link:	11_40
Indirizzo:	Via F. Cavallotti	Civico:	
Nucleo:	11	Edificio:	40

Dotazione di parcheggi:

Stato di conservazione	
Coerenza e integrità tipologica	Compositivo/Architett.
<input type="radio"/> INTEGRO	<input type="radio"/> INTEGRO
<input type="radio"/> RIPRISTINATO	<input type="radio"/> POCO ALTERATO
<input checked="" type="radio"/> TRASFORMATO	<input type="radio"/> ALTERATO
<input type="radio"/> AMPLIATO	<input checked="" type="radio"/> MOLTO ALTERATO
<input type="radio"/> RECENTE	<input type="radio"/> RECENTE

Stato di dissesto	
<input type="radio"/> NUMEROSI DANNI	<input checked="" type="radio"/> DANNI NON PRESENTI
<input type="radio"/> POCHI DANNI	

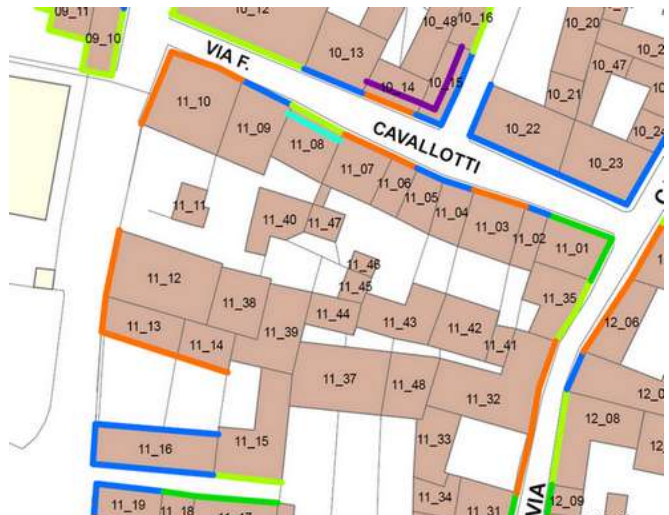
Elementi architettonici significativi		
<input type="checkbox"/> Archi-Volte	<input type="checkbox"/> Davanzali	<input type="checkbox"/> Abbaini
<input type="checkbox"/> Murature	<input type="checkbox"/> Contorni-Stipiti	<input type="checkbox"/> Affreschi
<input type="checkbox"/> Colonne	<input type="checkbox"/> Zoccolatura	<input type="checkbox"/> Decorazioni Pittoriche
<input type="checkbox"/> Logge	<input type="checkbox"/> Parapetti	<input type="checkbox"/> Decorazioni
<input type="checkbox"/> Portici	<input type="checkbox"/> Cortili antichi	<input type="checkbox"/> Intonaco
<input type="checkbox"/> Poggioli	<input type="checkbox"/> Gronde	<input type="checkbox"/> Tinteggiature
<input type="checkbox"/> Portali	<input type="checkbox"/> Inferriate	
<input type="checkbox"/> Infissi	<input type="checkbox"/> Coperture	

Valore architettonico	Tipo di interesse
<input type="radio"/> RILEVANTE	<input type="radio"/> STORICO
<input type="radio"/> BUONO	<input type="radio"/> ARCHITETTONICO
<input type="radio"/> MODESTO	<input type="radio"/> TIPOLOGICO
<input checked="" type="radio"/> NULLO	<input type="radio"/> AMBIENTALE / DI CONTESTO
	<input checked="" type="radio"/> NESSUNO-NEUTRO

Rilevanza paesistica	
<input type="radio"/> NEGATIVO, CONTRASTANTE	<input type="radio"/> CARATTERIZZ. DEL PAESAGGIO
<input checked="" type="radio"/> NEUTRO O SENZA RILIEVO	<input type="radio"/> COMPLEMENTARE DEL PAESAGGIO

Interventi ammessi come da N.T.A.	
<input type="checkbox"/> Interventi 1 livello	<input type="checkbox"/> Interventi 5 livello
<input type="checkbox"/> Interventi 2 livello	<input type="checkbox"/> Interventi 6 livello
<input type="checkbox"/> Interventi 3 livello	<input type="checkbox"/> Piano attuativo
<input checked="" type="checkbox"/> Interventi 4 livello	<input checked="" type="radio"/> Possibilità di coibentazione esterna tramite tecnica a cappotto

Note e prescrizioni aggiuntive:





SCHEDA DI ANALISI E PROGETTO DI TUTELA DEI NUCLEI DI ANTICA FORMAZIONE

Allegato al Piano delle Regole per il recupero, la tutela e la valorizzazione dei nuclei di antica formazione

Località:	Link: 11_41
Indirizzo: Via F. Cavallotti	Civico:
Nucleo: 11 Edificio: 41	

Caratteristiche generali

EDIFICIO PRINCIPALE
 EDIFICIO PERTINENZIALE

Proprietà

PRIVATA
 PUBBLICA
 MISTA

Tipologia architettonica

EDIFICIO A CORTE
 BLOCCO (isolato e non)
 EDIFICIO A SCHIERA/ IN LINEA
 VILLA
 PALAZZO SIGNORILE

Vincoli

NESSUN VINCOLO
 VINCOLO MONUMENTALE
 VINCOLO PAESISTICO

Epoca storica

	A	B	C
FINO AL 1300	<input type="radio"/>	<input checked="" type="radio"/>	<input type="radio"/>
DAL 1300 AL 1500	<input type="radio"/>	<input checked="" type="radio"/>	<input type="radio"/>
DAL 1500 AL 1600	<input type="radio"/>	<input checked="" type="radio"/>	<input type="radio"/>
DAL 1600 AL 1700	<input type="radio"/>	<input checked="" type="radio"/>	<input type="radio"/>
DAL 1700 AL 1800	<input type="radio"/>	<input checked="" type="radio"/>	<input type="radio"/>
DAL 1810 AL 1854	<input checked="" type="radio"/>	<input checked="" type="radio"/>	<input type="radio"/>
DAL 1854 AL 1958	<input type="radio"/>	<input checked="" type="radio"/>	<input type="radio"/>
DAL 1958 AL 1970	<input type="radio"/>	<input checked="" type="radio"/>	<input type="radio"/>
DAL 1970 AL 2006	<input type="radio"/>	<input checked="" type="radio"/>	<input checked="" type="radio"/>
DOPO IL 2006	<input type="radio"/>	<input checked="" type="radio"/>	<input type="radio"/>

Aree scoperte

CORTILE PARCHEGGIO
 GIARDINO DEPOSITO
 VERDE PRIVATO INCOLTO
 VERDE PUBBLICO NESSUNA

A = Di costruzione

B = Di ricostruzione

C = Di ristrutturazione totale con eventuali ampliamenti e/o addizioni

Destinazione d'uso prevalente

	Int.	P.T.	P.1°	P.2°	P.3°	P.4°	Altro
ACCESSORI RESIDENZA	<input checked="" type="radio"/>	<input type="radio"/>	<input type="radio"/>	<input checked="" type="radio"/>	<input checked="" type="radio"/>	<input checked="" type="radio"/>	<input checked="" type="radio"/>
RESIDENZA	<input checked="" type="radio"/>	<input type="radio"/>	<input type="radio"/>	<input checked="" type="radio"/>	<input checked="" type="radio"/>	<input checked="" type="radio"/>	<input checked="" type="radio"/>
ATTIVITA' COMMERCIALE	<input checked="" type="radio"/>	<input type="radio"/>	<input type="radio"/>	<input checked="" type="radio"/>	<input checked="" type="radio"/>	<input checked="" type="radio"/>	<input checked="" type="radio"/>
ATTIVITA' DIREZIONALE	<input checked="" type="radio"/>	<input type="radio"/>	<input type="radio"/>	<input checked="" type="radio"/>	<input checked="" type="radio"/>	<input checked="" type="radio"/>	<input checked="" type="radio"/>
STUDI PROFESSIONALI	<input checked="" type="radio"/>	<input type="radio"/>	<input type="radio"/>	<input checked="" type="radio"/>	<input checked="" type="radio"/>	<input checked="" type="radio"/>	<input checked="" type="radio"/>
ARTIGIANALE DI SERVIZIO	<input checked="" type="radio"/>	<input type="radio"/>	<input type="radio"/>	<input checked="" type="radio"/>	<input checked="" type="radio"/>	<input checked="" type="radio"/>	<input checked="" type="radio"/>
AUTORIMESSE	<input checked="" type="radio"/>	<input type="radio"/>	<input type="radio"/>	<input checked="" type="radio"/>	<input checked="" type="radio"/>	<input checked="" type="radio"/>	<input checked="" type="radio"/>
DEPOSITI	<input checked="" type="radio"/>	<input checked="" type="radio"/>	<input checked="" type="radio"/>	<input checked="" type="radio"/>	<input checked="" type="radio"/>	<input checked="" type="radio"/>	<input checked="" type="radio"/>
PUBBLICI ESERCIZI	<input checked="" type="radio"/>	<input type="radio"/>	<input type="radio"/>	<input checked="" type="radio"/>	<input checked="" type="radio"/>	<input checked="" type="radio"/>	<input checked="" type="radio"/>
SERVIZIO AGRICOLO	<input checked="" type="radio"/>	<input type="radio"/>	<input type="radio"/>	<input checked="" type="radio"/>	<input checked="" type="radio"/>	<input checked="" type="radio"/>	<input checked="" type="radio"/>
DESTINAZIONE PUBBLICA ISTRUZIONE	<input checked="" type="radio"/>	<input type="radio"/>	<input type="radio"/>	<input checked="" type="radio"/>	<input checked="" type="radio"/>	<input checked="" type="radio"/>	<input checked="" type="radio"/>
DESTINAZIONE PUBBL. CULTURA / SPETTACOLO	<input checked="" type="radio"/>	<input type="radio"/>	<input type="radio"/>	<input checked="" type="radio"/>	<input checked="" type="radio"/>	<input checked="" type="radio"/>	<input checked="" type="radio"/>
DESTINAZIONE PUBBLICA UFFICI PUBBLICI	<input checked="" type="radio"/>	<input type="radio"/>	<input type="radio"/>	<input checked="" type="radio"/>	<input checked="" type="radio"/>	<input checked="" type="radio"/>	<input checked="" type="radio"/>
DESTINAZIONE PUBBLICA CULTO	<input checked="" type="radio"/>	<input type="radio"/>	<input type="radio"/>	<input checked="" type="radio"/>	<input checked="" type="radio"/>	<input checked="" type="radio"/>	<input checked="" type="radio"/>
DESTINAZIONE PUBBLICA SANITA'	<input checked="" type="radio"/>	<input type="radio"/>	<input type="radio"/>	<input checked="" type="radio"/>	<input checked="" type="radio"/>	<input checked="" type="radio"/>	<input checked="" type="radio"/>
DESTINAZIONE PUBBLICA ASSISTENZA	<input checked="" type="radio"/>	<input type="radio"/>	<input type="radio"/>	<input checked="" type="radio"/>	<input checked="" type="radio"/>	<input checked="" type="radio"/>	<input checked="" type="radio"/>
DESTINAZIONE PUBBLICA SICUREZZA	<input checked="" type="radio"/>	<input type="radio"/>	<input type="radio"/>	<input checked="" type="radio"/>	<input checked="" type="radio"/>	<input checked="" type="radio"/>	<input checked="" type="radio"/>
DESTINAZIONE PUBBLICA SPORT	<input checked="" type="radio"/>	<input type="radio"/>	<input type="radio"/>	<input checked="" type="radio"/>	<input checked="" type="radio"/>	<input checked="" type="radio"/>	<input checked="" type="radio"/>



SCHEDA DI ANALISI E PROGETTO DI TUTELA DEI NUCLEI DI ANTICA FORMAZIONE

Allegato al Piano delle Regole per il recupero, la tutela e la valorizzazione dei nuclei di antica formazione

Località:		Link:	11_41
Indirizzo:	Via F. Cavallotti	Civico:	
Nucleo:	11	Edificio:	41

Dotazione di parcheggi:

Stato di conservazione	
Coerenza e integrità tipologica	Compositivo/Architett.
<input checked="" type="radio"/> INTEGRO	<input type="radio"/> INTEGRO
<input type="radio"/> RIPRISTINATO	<input checked="" type="radio"/> POCO ALTERATO
<input type="radio"/> TRASFORMATO	<input type="radio"/> ALTERATO
<input type="radio"/> AMPLIATO	<input type="radio"/> MOLTO ALTERATO
<input type="radio"/> RECENTE	<input type="radio"/> RECENTE

Stato di dissesto	
<input type="radio"/> NUMEROSI DANNI	<input checked="" type="radio"/> DANNI NON PRESENTI
<input type="radio"/> POCHI DANNI	

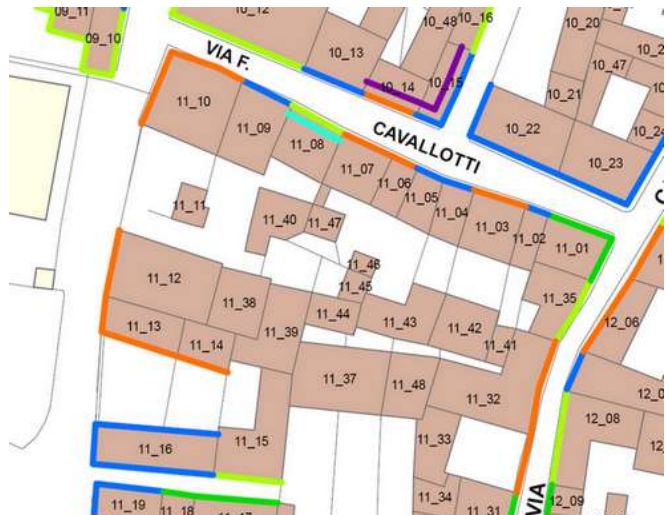
Elementi architettonici significativi		
<input type="checkbox"/> Archi-Volte	<input type="checkbox"/> Davanzali	<input type="checkbox"/> Abbaini
<input checked="" type="checkbox"/> Murature	<input type="checkbox"/> Contorni-Stipiti	<input type="checkbox"/> Affreschi
<input type="checkbox"/> Colonne	<input type="checkbox"/> Zoccolatura	<input type="checkbox"/> Decorazioni Pittoriche
<input type="checkbox"/> Logge	<input type="checkbox"/> Parapetti	<input type="checkbox"/> Decorazioni
<input type="checkbox"/> Portici	<input type="checkbox"/> Cortili antichi	<input type="checkbox"/> Intonaco
<input type="checkbox"/> Poggioli	<input type="checkbox"/> Gronde	<input type="checkbox"/> Tinteggiature
<input type="checkbox"/> Portali	<input type="checkbox"/> Inferriate	
<input type="checkbox"/> Infissi	<input type="checkbox"/> Coperture	

Valore architettonico	Tipo di interesse
<input type="radio"/> RILEVANTE	<input type="radio"/> STORICO
<input type="radio"/> BUONO	<input type="radio"/> ARCHITETTONICO
<input checked="" type="radio"/> MODESTO	<input checked="" type="radio"/> TIPOLOGICO
<input type="radio"/> NULLO	<input type="radio"/> AMBIENTALE / DI CONTESTO
	<input type="radio"/> NESSUNO-NEUTRO

Rilevanza paesistica	
<input type="radio"/> NEGATIVO, CONTRASTANTE	<input type="radio"/> CARATTERIZZ. DEL PAESAGGIO
<input type="radio"/> NEUTRO O SENZA RILIEVO	<input checked="" type="radio"/> COMPLEMENTARE DEL PAESAGGIO

Interventi ammessi come da N.T.A.	
<input type="checkbox"/> Interventi 1 livello	<input type="checkbox"/> Interventi 5 livello
<input type="checkbox"/> Interventi 2 livello	<input type="checkbox"/> Interventi 6 livello
<input checked="" type="checkbox"/> Interventi 3 livello	<input type="checkbox"/> Piano attuativo
<input type="checkbox"/> Interventi 4 livello	<input type="radio"/> Possibilità di coibentazione esterna tramite tecnica a cappotto

Note e prescrizioni aggiuntive:





SCHEDA DI ANALISI E PROGETTO DI TUTELA DEI NUCLEI DI ANTICA FORMAZIONE

Allegato al Piano delle Regole per il recupero, la tutela e la valorizzazione dei nuclei di antica formazione

Località:	Link: 11_42
Indirizzo: Via F. Cavallotti	Civico:
Nucleo: 11 Edificio: 42	

Caratteristiche generali

EDIFICIO PRINCIPALE
 EDIFICIO PERTINENZIALE

Proprietà

PRIVATA
 PUBBLICA
 MISTA

Tipologia architettonica

EDIFICIO A CORTE
 BLOCCO (isolato e non)
 EDIFICIO A SCHIERA/ IN LINEA
 VILLA
 PALAZZO SIGNORILE

Vincoli

NESSUN VINCOLO
 VINCOLO MONUMENTALE
 VINCOLO PAESISTICO

Epoca storica

	A	B	C
FINO AL 1300	<input type="radio"/>	<input checked="" type="radio"/>	<input checked="" type="radio"/>
DAL 1300 AL 1500	<input type="radio"/>	<input checked="" type="radio"/>	<input checked="" type="radio"/>
DAL 1500 AL 1600	<input type="radio"/>	<input checked="" type="radio"/>	<input checked="" type="radio"/>
DAL 1600 AL 1700	<input type="radio"/>	<input checked="" type="radio"/>	<input checked="" type="radio"/>
DAL 1700 AL 1800	<input type="radio"/>	<input checked="" type="radio"/>	<input checked="" type="radio"/>
DAL 1810 AL 1854	<input checked="" type="radio"/>	<input checked="" type="radio"/>	<input checked="" type="radio"/>
DAL 1854 AL 1958	<input type="radio"/>	<input checked="" type="radio"/>	<input checked="" type="radio"/>
DAL 1958 AL 1970	<input type="radio"/>	<input checked="" type="radio"/>	<input checked="" type="radio"/>
DAL 1970 AL 2006	<input type="radio"/>	<input checked="" type="radio"/>	<input checked="" type="radio"/>
DOPO IL 2006	<input type="radio"/>	<input checked="" type="radio"/>	<input checked="" type="radio"/>

Aree scoperte

CORTILE PARCHEGGIO
 GIARDINO DEPOSITO
 VERDE PRIVATO INCOLTO
 VERDE PUBBLICO NESSUNA

A = Di costruzione

B = Di ricostruzione

C = Di ristrutturazione totale con eventuali ampliamenti e/o addizioni

Destinazione d'uso prevalente

	Int.	P.T.	P.1°	P.2°	P.3°	P.4°	Altro
ACCESSORI RESIDENZA	<input checked="" type="radio"/>	<input type="radio"/>	<input type="radio"/>	<input checked="" type="radio"/>	<input checked="" type="radio"/>	<input checked="" type="radio"/>	<input checked="" type="radio"/>
RESIDENZA	<input checked="" type="radio"/>	<input type="radio"/>	<input type="radio"/>	<input checked="" type="radio"/>	<input checked="" type="radio"/>	<input checked="" type="radio"/>	<input checked="" type="radio"/>
ATTIVITA' COMMERCIALE	<input checked="" type="radio"/>	<input type="radio"/>	<input type="radio"/>	<input checked="" type="radio"/>	<input checked="" type="radio"/>	<input checked="" type="radio"/>	<input checked="" type="radio"/>
ATTIVITA' DIREZIONALE	<input checked="" type="radio"/>	<input type="radio"/>	<input type="radio"/>	<input checked="" type="radio"/>	<input checked="" type="radio"/>	<input checked="" type="radio"/>	<input checked="" type="radio"/>
STUDI PROFESSIONALI	<input checked="" type="radio"/>	<input type="radio"/>	<input type="radio"/>	<input checked="" type="radio"/>	<input checked="" type="radio"/>	<input checked="" type="radio"/>	<input checked="" type="radio"/>
ARTIGIANALE DI SERVIZIO	<input checked="" type="radio"/>	<input type="radio"/>	<input type="radio"/>	<input checked="" type="radio"/>	<input checked="" type="radio"/>	<input checked="" type="radio"/>	<input checked="" type="radio"/>
AUTORIMESSE	<input checked="" type="radio"/>	<input type="radio"/>	<input type="radio"/>	<input checked="" type="radio"/>	<input checked="" type="radio"/>	<input checked="" type="radio"/>	<input checked="" type="radio"/>
DEPOSITI	<input checked="" type="radio"/>	<input checked="" type="radio"/>	<input checked="" type="radio"/>	<input checked="" type="radio"/>	<input checked="" type="radio"/>	<input checked="" type="radio"/>	<input checked="" type="radio"/>
PUBBLICI ESERCIZI	<input checked="" type="radio"/>	<input type="radio"/>	<input type="radio"/>	<input checked="" type="radio"/>	<input checked="" type="radio"/>	<input checked="" type="radio"/>	<input checked="" type="radio"/>
SERVIZIO AGRICOLO	<input checked="" type="radio"/>	<input type="radio"/>	<input type="radio"/>	<input checked="" type="radio"/>	<input checked="" type="radio"/>	<input checked="" type="radio"/>	<input checked="" type="radio"/>
DESTINAZIONE PUBBLICA ISTRUZIONE	<input checked="" type="radio"/>	<input type="radio"/>	<input type="radio"/>	<input checked="" type="radio"/>	<input checked="" type="radio"/>	<input checked="" type="radio"/>	<input checked="" type="radio"/>
DESTINAZIONE PUBBL. CULTURA / SPETTACOLO	<input checked="" type="radio"/>	<input type="radio"/>	<input type="radio"/>	<input checked="" type="radio"/>	<input checked="" type="radio"/>	<input checked="" type="radio"/>	<input checked="" type="radio"/>
DESTINAZIONE PUBBLICA UFFICI PUBBLICI	<input checked="" type="radio"/>	<input type="radio"/>	<input type="radio"/>	<input checked="" type="radio"/>	<input checked="" type="radio"/>	<input checked="" type="radio"/>	<input checked="" type="radio"/>
DESTINAZIONE PUBBLICA CULTO	<input checked="" type="radio"/>	<input type="radio"/>	<input type="radio"/>	<input checked="" type="radio"/>	<input checked="" type="radio"/>	<input checked="" type="radio"/>	<input checked="" type="radio"/>
DESTINAZIONE PUBBLICA SANITA'	<input checked="" type="radio"/>	<input type="radio"/>	<input type="radio"/>	<input checked="" type="radio"/>	<input checked="" type="radio"/>	<input checked="" type="radio"/>	<input checked="" type="radio"/>
DESTINAZIONE PUBBLICA ASSISTENZA	<input checked="" type="radio"/>	<input type="radio"/>	<input type="radio"/>	<input checked="" type="radio"/>	<input checked="" type="radio"/>	<input checked="" type="radio"/>	<input checked="" type="radio"/>
DESTINAZIONE PUBBLICA SICUREZZA	<input checked="" type="radio"/>	<input type="radio"/>	<input type="radio"/>	<input checked="" type="radio"/>	<input checked="" type="radio"/>	<input checked="" type="radio"/>	<input checked="" type="radio"/>
DESTINAZIONE PUBBLICA SPORT	<input checked="" type="radio"/>	<input type="radio"/>	<input type="radio"/>	<input checked="" type="radio"/>	<input checked="" type="radio"/>	<input checked="" type="radio"/>	<input checked="" type="radio"/>



SCHEDA DI ANALISI E PROGETTO DI TUTELA DEI NUCLEI DI ANTICA FORMAZIONE

Allegato al Piano delle Regole per il recupero, la tutela e la valorizzazione dei nuclei di antica formazione

Località:		Link:	11_42
Indirizzo:	Via F. Cavallotti	Civico:	
Nucleo:	11	Edificio:	42

Dotazione di parcheggi:

Stato di conservazione	
Coerenza e integrità tipologica	Compositivo/Architett.
<input checked="" type="radio"/> INTEGRO	<input type="radio"/> INTEGRO
<input type="radio"/> RIPRISTINATO	<input checked="" type="radio"/> POCO ALTERATO
<input type="radio"/> TRASFORMATO	<input type="radio"/> ALTERATO
<input type="radio"/> AMPLIATO	<input type="radio"/> MOLTO ALTERATO
<input type="radio"/> RECENTE	<input type="radio"/> RECENTE

Stato di dissesto	
<input type="radio"/> NUMEROSI DANNI	<input type="radio"/> DANNI NON PRESENTI
<input checked="" type="radio"/> POCHI DANNI	

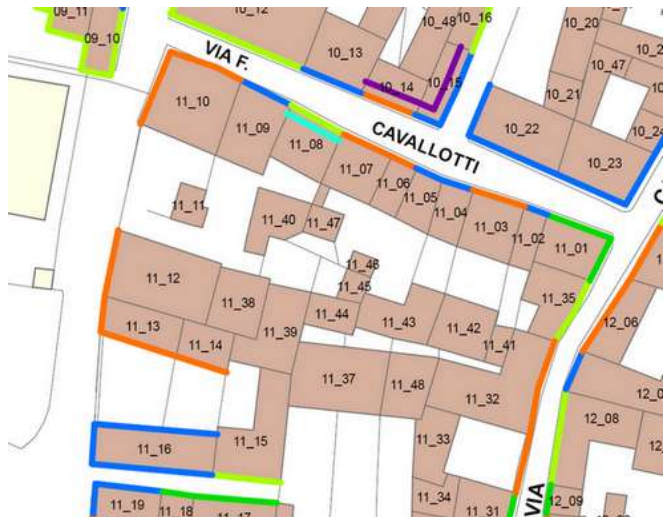
Elementi architettonici significativi		
<input type="checkbox"/> Archi-Volte	<input type="checkbox"/> Davanzali	<input type="checkbox"/> Abbaini
<input type="checkbox"/> Murature	<input type="checkbox"/> Contorni-Stipiti	<input type="checkbox"/> Affreschi
<input type="checkbox"/> Colonne	<input type="checkbox"/> Zoccolatura	<input type="checkbox"/> Decorazioni Pittoriche
<input type="checkbox"/> Logge	<input type="checkbox"/> Parapetti	<input type="checkbox"/> Decorazioni
<input type="checkbox"/> Portici	<input type="checkbox"/> Cortili antichi	<input type="checkbox"/> Intonaco
<input type="checkbox"/> Poggioli	<input type="checkbox"/> Gronde	<input type="checkbox"/> Tinteggiature
<input type="checkbox"/> Portali	<input type="checkbox"/> Inferriate	
<input type="checkbox"/> Infissi	<input type="checkbox"/> Coperture	

Valore architettonico	Tipo di interesse
<input type="radio"/> RILEVANTE	<input type="radio"/> STORICO
<input type="radio"/> BUONO	<input type="radio"/> ARCHITETTONICO
<input checked="" type="radio"/> MODESTO	<input checked="" type="radio"/> TIPOLOGICO
<input type="radio"/> NULLO	<input type="radio"/> AMBIENTALE / DI CONTESTO
	<input type="radio"/> NESSUNO-NEUTRO

Rilevanza paesistica	
<input type="radio"/> NEGATIVO, CONTRASTANTE	<input type="radio"/> CARATTERIZZ. DEL PAESAGGIO
<input type="radio"/> NEUTRO O SENZA RILIEVO	<input checked="" type="radio"/> COMPLEMENTARE DEL PAESAGGIO

Interventi ammessi come da N.T.A.	
<input type="checkbox"/> Interventi 1 livello	<input type="checkbox"/> Interventi 5 livello
<input type="checkbox"/> Interventi 2 livello	<input type="checkbox"/> Interventi 6 livello
<input checked="" type="checkbox"/> Interventi 3 livello	<input type="checkbox"/> Piano attuativo
<input type="checkbox"/> Interventi 4 livello	<input type="radio"/> Possibilità di coibentazione esterna tramite tecnica a cappotto

Note e prescrizioni aggiuntive:





SCHEDA DI ANALISI E PROGETTO DI TUTELA DEI NUCLEI DI ANTICA FORMAZIONE

Allegato al Piano delle Regole per il recupero, la tutela e la valorizzazione dei nuclei di antica formazione

Località:	Link: 11_43
Indirizzo: Via F. Cavallotti	Civico:
Nucleo: 11 Edificio: 43	

Caratteristiche generali

 EDIFICIO PRINCIPALE
 EDIFICIO PERTINENZIALE

Proprietà

 PRIVATA
 PUBBLICA
 MISTA

Tipologia architettonica

 EDIFICIO A CORTE
 BLOCCO (isolato e non)
 EDIFICIO A SCHIERA/ IN LINEA
 VILLA
 PALAZZO SIGNORILE

Vincoli

 NESSUN VINCOLO
 VINCOLO MONUMENTALE
 VINCOLO PAESISTICO

Epoca storica

	A	B	C
FINO AL 1300	<input type="radio"/>	<input checked="" type="radio"/>	<input checked="" type="radio"/>
DAL 1300 AL 1500	<input type="radio"/>	<input checked="" type="radio"/>	<input checked="" type="radio"/>
DAL 1500 AL 1600	<input type="radio"/>	<input checked="" type="radio"/>	<input checked="" type="radio"/>
DAL 1600 AL 1700	<input type="radio"/>	<input checked="" type="radio"/>	<input checked="" type="radio"/>
DAL 1700 AL 1800	<input type="radio"/>	<input checked="" type="radio"/>	<input checked="" type="radio"/>
DAL 1810 AL 1854	<input checked="" type="radio"/>	<input checked="" type="radio"/>	<input checked="" type="radio"/>
DAL 1854 AL 1958	<input type="radio"/>	<input checked="" type="radio"/>	<input checked="" type="radio"/>
DAL 1958 AL 1970	<input type="radio"/>	<input checked="" type="radio"/>	<input checked="" type="radio"/>
DAL 1970 AL 2006	<input type="radio"/>	<input checked="" type="radio"/>	<input checked="" type="radio"/>
DOPO IL 2006	<input type="radio"/>	<input checked="" type="radio"/>	<input checked="" type="radio"/>

Aree scoperte

 CORTILE
 GIARDINO
 VERDE PRIVATO
 VERDE PUBBLICO
 PARCHEGGIO
 DEPOSITO
 INCOLTO
 NESSUNA

A = Di costruzione

B = Di ricostruzione

C = Di ristrutturazione totale con eventuali ampliamenti e/o addizioni

Destinazione d'uso prevalente

	Int.	P.T.	P.1°	P.2°	P.3°	P.4°	Altro
ACCESSORI RESIDENZA	<input checked="" type="radio"/>	<input checked="" type="radio"/>	<input type="radio"/>	<input checked="" type="radio"/>	<input checked="" type="radio"/>	<input checked="" type="radio"/>	<input checked="" type="radio"/>
RESIDENZA	<input checked="" type="radio"/>	<input type="radio"/>	<input type="radio"/>	<input checked="" type="radio"/>	<input checked="" type="radio"/>	<input checked="" type="radio"/>	<input checked="" type="radio"/>
ATTIVITA' COMMERCIALE	<input checked="" type="radio"/>	<input type="radio"/>	<input type="radio"/>	<input checked="" type="radio"/>	<input checked="" type="radio"/>	<input checked="" type="radio"/>	<input checked="" type="radio"/>
ATTIVITA' DIREZIONALE	<input checked="" type="radio"/>	<input type="radio"/>	<input type="radio"/>	<input checked="" type="radio"/>	<input checked="" type="radio"/>	<input checked="" type="radio"/>	<input checked="" type="radio"/>
STUDI PROFESSIONALI	<input checked="" type="radio"/>	<input type="radio"/>	<input type="radio"/>	<input checked="" type="radio"/>	<input checked="" type="radio"/>	<input checked="" type="radio"/>	<input checked="" type="radio"/>
ARTIGIANALE DI SERVIZIO	<input checked="" type="radio"/>	<input type="radio"/>	<input type="radio"/>	<input checked="" type="radio"/>	<input checked="" type="radio"/>	<input checked="" type="radio"/>	<input checked="" type="radio"/>
AUTORIMESSE	<input checked="" type="radio"/>	<input type="radio"/>	<input type="radio"/>	<input checked="" type="radio"/>	<input checked="" type="radio"/>	<input checked="" type="radio"/>	<input checked="" type="radio"/>
DEPOSITI	<input checked="" type="radio"/>	<input type="radio"/>	<input checked="" type="radio"/>	<input checked="" type="radio"/>	<input checked="" type="radio"/>	<input checked="" type="radio"/>	<input checked="" type="radio"/>
PUBBLICI ESERCIZI	<input checked="" type="radio"/>	<input type="radio"/>	<input type="radio"/>	<input checked="" type="radio"/>	<input checked="" type="radio"/>	<input checked="" type="radio"/>	<input checked="" type="radio"/>
SERVIZIO AGRICOLO	<input checked="" type="radio"/>	<input type="radio"/>	<input type="radio"/>	<input checked="" type="radio"/>	<input checked="" type="radio"/>	<input checked="" type="radio"/>	<input checked="" type="radio"/>
DESTINAZIONE PUBBLICA ISTRUZIONE	<input checked="" type="radio"/>	<input type="radio"/>	<input type="radio"/>	<input checked="" type="radio"/>	<input checked="" type="radio"/>	<input checked="" type="radio"/>	<input checked="" type="radio"/>
DESTINAZIONE PUBBL. CULTURA / SPETTACOLO	<input checked="" type="radio"/>	<input type="radio"/>	<input type="radio"/>	<input checked="" type="radio"/>	<input checked="" type="radio"/>	<input checked="" type="radio"/>	<input checked="" type="radio"/>
DESTINAZIONE PUBBLICA UFFICI PUBBLICI	<input checked="" type="radio"/>	<input type="radio"/>	<input type="radio"/>	<input checked="" type="radio"/>	<input checked="" type="radio"/>	<input checked="" type="radio"/>	<input checked="" type="radio"/>
DESTINAZIONE PUBBLICA CULTO	<input checked="" type="radio"/>	<input type="radio"/>	<input type="radio"/>	<input checked="" type="radio"/>	<input checked="" type="radio"/>	<input checked="" type="radio"/>	<input checked="" type="radio"/>
DESTINAZIONE PUBBLICA SANITA'	<input checked="" type="radio"/>	<input type="radio"/>	<input type="radio"/>	<input checked="" type="radio"/>	<input checked="" type="radio"/>	<input checked="" type="radio"/>	<input checked="" type="radio"/>
DESTINAZIONE PUBBLICA ASSISTENZA	<input checked="" type="radio"/>	<input type="radio"/>	<input type="radio"/>	<input checked="" type="radio"/>	<input checked="" type="radio"/>	<input checked="" type="radio"/>	<input checked="" type="radio"/>
DESTINAZIONE PUBBLICA SICUREZZA	<input checked="" type="radio"/>	<input type="radio"/>	<input type="radio"/>	<input checked="" type="radio"/>	<input checked="" type="radio"/>	<input checked="" type="radio"/>	<input checked="" type="radio"/>
DESTINAZIONE PUBBLICA SPORT	<input checked="" type="radio"/>	<input type="radio"/>	<input type="radio"/>	<input checked="" type="radio"/>	<input checked="" type="radio"/>	<input checked="" type="radio"/>	<input checked="" type="radio"/>



SCHEDA DI ANALISI E PROGETTO DI TUTELA DEI NUCLEI DI ANTICA FORMAZIONE

Allegato al Piano delle Regole per il recupero, la tutela e la valorizzazione dei nuclei di antica formazione

Località:		Link:	11_43
Indirizzo:	Via F. Cavallotti	Civico:	
Nucleo:	11	Edificio:	43

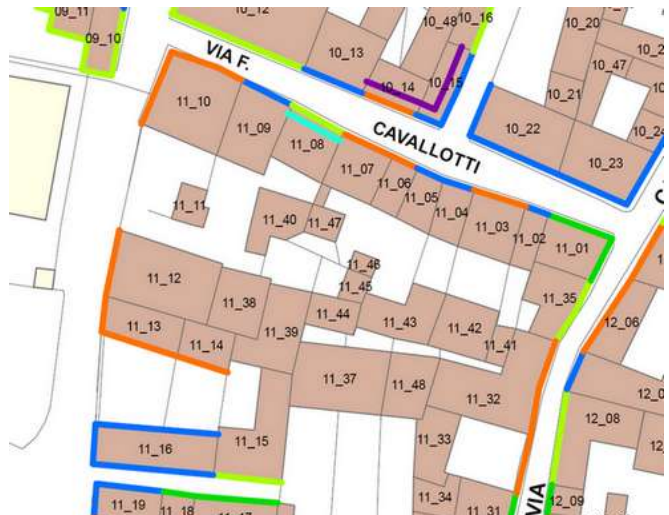
Dotazione di parcheggi:

Stato di conservazione	
Coerenza e integrità tipologica	Compositivo/Architett.
<input checked="" type="radio"/> INTEGRO <input type="radio"/> RIPRISTINATO <input type="radio"/> TRASFORMATO <input type="radio"/> AMPLIATO <input type="radio"/> RECENTE	<input type="radio"/> INTEGRO <input checked="" type="radio"/> POCO ALTERATO <input type="radio"/> ALTERATO <input type="radio"/> MOLTO ALTERATO <input type="radio"/> RECENTE
Stato di dissesto	
<input type="radio"/> NUMEROSI DANNI <input type="radio"/> POCHI DANNI	<input checked="" type="radio"/> DANNI NON PRESENTI
Elementi architettonici significativi	
<input type="checkbox"/> Archi-Volte <input type="checkbox"/> Murature <input type="checkbox"/> Colonne <input type="checkbox"/> Logge <input type="checkbox"/> Portici <input type="checkbox"/> Poggioli <input type="checkbox"/> Portali <input type="checkbox"/> Infissi	<input type="checkbox"/> Davanzali <input type="checkbox"/> Contorni-Stipiti <input type="checkbox"/> Zoccolatura <input type="checkbox"/> Parapetti <input type="checkbox"/> Cortili antichi <input type="checkbox"/> Gronde <input type="checkbox"/> Inferriate <input type="checkbox"/> Coperture
<input type="checkbox"/> Abbaini <input type="checkbox"/> Affreschi <input type="checkbox"/> Decorazioni Pittoriche <input type="checkbox"/> Decorazioni <input type="checkbox"/> Intonaco <input type="checkbox"/> Tinteggiature	

Valore architettonico	Tipo di interesse
<input type="radio"/> RILEVANTE <input type="radio"/> BUONO <input checked="" type="radio"/> MODESTO <input type="radio"/> NULLO	<input type="radio"/> STORICO <input type="radio"/> ARCHITETTONICO <input checked="" type="radio"/> TIPOLOGICO <input type="radio"/> AMBIENTALE / DI CONTESTO <input type="radio"/> NESSUNO-NEUTRO
Rilevanza paesistica	
<input type="radio"/> NEGATIVO, CONTRASTANTE <input type="radio"/> NEUTRO O SENZA RILIEVO	<input type="radio"/> CARATTERIZZ. DEL PAESAGGIO <input checked="" type="radio"/> COMPLEMENTARE DEL PAESAGGIO

Interventi ammessi come da N.T.A.	
<input type="checkbox"/> Interventi 1 livello <input type="checkbox"/> Interventi 2 livello <input checked="" type="checkbox"/> Interventi 3 livello <input type="checkbox"/> Interventi 4 livello	<input type="checkbox"/> Interventi 5 livello <input type="checkbox"/> Interventi 6 livello <input type="checkbox"/> Piano attuativo <input type="radio"/> Possibilità di coibentazione esterna tramite tecnica a cappotto

Note e prescrizioni aggiuntive:





SCHEDA DI ANALISI E PROGETTO DI TUTELA DEI NUCLEI DI ANTICA FORMAZIONE

Allegato al Piano delle Regole per il recupero, la tutela e la valorizzazione dei nuclei di antica formazione

Località:	Link: 11_44
Indirizzo:	Civico:
Nucleo: 11	Edificio: 44

Caratteristiche generali

 EDIFICIO PRINCIPALE
 EDIFICIO PERTINENZIALE

Proprietà

 PRIVATA
 PUBBLICA
 MISTA

Tipologia architettonica

 EDIFICIO A CORTE
 BLOCCO (isolato e non)
 EDIFICIO A SCHIERA/ IN LINEA
 VILLA
 PALAZZO SIGNORILE

Vincoli

 NESSUN VINCOLO
 VINCOLO MONUMENTALE
 VINCOLO PAESISTICO

Epoca storica

	A	B	C
FINO AL 1300	<input type="radio"/>	<input checked="" type="radio"/>	<input checked="" type="radio"/>
DAL 1300 AL 1500	<input type="radio"/>	<input checked="" type="radio"/>	<input checked="" type="radio"/>
DAL 1500 AL 1600	<input type="radio"/>	<input checked="" type="radio"/>	<input checked="" type="radio"/>
DAL 1600 AL 1700	<input type="radio"/>	<input checked="" type="radio"/>	<input checked="" type="radio"/>
DAL 1700 AL 1800	<input type="radio"/>	<input checked="" type="radio"/>	<input checked="" type="radio"/>
DAL 1810 AL 1854	<input checked="" type="radio"/>	<input checked="" type="radio"/>	<input checked="" type="radio"/>
DAL 1854 AL 1958	<input type="radio"/>	<input checked="" type="radio"/>	<input checked="" type="radio"/>
DAL 1958 AL 1970	<input type="radio"/>	<input checked="" type="radio"/>	<input checked="" type="radio"/>
DAL 1970 AL 2006	<input type="radio"/>	<input checked="" type="radio"/>	<input checked="" type="radio"/>
DOPO IL 2006	<input type="radio"/>	<input checked="" type="radio"/>	<input checked="" type="radio"/>

Aree scoperte

 CORTILE
 GIARDINO
 VERDE PRIVATO
 VERDE PUBBLICO
 PARCHEGGIO
 DEPOSITO
 INCOLTO
 NESSUNA

A = Di costruzione

B = Di ricostruzione

C = Di ristrutturazione totale con eventuali ampliamenti e/o addizioni

Destinazione d'uso prevalente

	Int.	P.T.	P.1°	P.2°	P.3°	P.4°	Altro
ACCESSORI RESIDENZA	<input checked="" type="radio"/>	<input type="radio"/>	<input type="radio"/>	<input checked="" type="radio"/>	<input checked="" type="radio"/>	<input checked="" type="radio"/>	<input checked="" type="radio"/>
RESIDENZA	<input checked="" type="radio"/>	<input checked="" type="radio"/>	<input checked="" type="radio"/>	<input checked="" type="radio"/>	<input checked="" type="radio"/>	<input checked="" type="radio"/>	<input checked="" type="radio"/>
ATTIVITA' COMMERCIALE	<input checked="" type="radio"/>	<input type="radio"/>	<input type="radio"/>	<input checked="" type="radio"/>	<input checked="" type="radio"/>	<input checked="" type="radio"/>	<input checked="" type="radio"/>
ATTIVITA' DIREZIONALE	<input checked="" type="radio"/>	<input type="radio"/>	<input type="radio"/>	<input checked="" type="radio"/>	<input checked="" type="radio"/>	<input checked="" type="radio"/>	<input checked="" type="radio"/>
STUDI PROFESSIONALI	<input checked="" type="radio"/>	<input type="radio"/>	<input type="radio"/>	<input checked="" type="radio"/>	<input checked="" type="radio"/>	<input checked="" type="radio"/>	<input checked="" type="radio"/>
ARTIGIANALE DI SERVIZIO	<input checked="" type="radio"/>	<input type="radio"/>	<input type="radio"/>	<input checked="" type="radio"/>	<input checked="" type="radio"/>	<input checked="" type="radio"/>	<input checked="" type="radio"/>
AUTORIMESSE	<input checked="" type="radio"/>	<input type="radio"/>	<input type="radio"/>	<input checked="" type="radio"/>	<input checked="" type="radio"/>	<input checked="" type="radio"/>	<input checked="" type="radio"/>
DEPOSITI	<input checked="" type="radio"/>	<input type="radio"/>	<input type="radio"/>	<input checked="" type="radio"/>	<input checked="" type="radio"/>	<input checked="" type="radio"/>	<input checked="" type="radio"/>
PUBBLICI ESERCIZI	<input checked="" type="radio"/>	<input type="radio"/>	<input type="radio"/>	<input checked="" type="radio"/>	<input checked="" type="radio"/>	<input checked="" type="radio"/>	<input checked="" type="radio"/>
SERVIZIO AGRICOLO	<input checked="" type="radio"/>	<input type="radio"/>	<input type="radio"/>	<input checked="" type="radio"/>	<input checked="" type="radio"/>	<input checked="" type="radio"/>	<input checked="" type="radio"/>
DESTINAZIONE PUBBLICA ISTRUZIONE	<input checked="" type="radio"/>	<input type="radio"/>	<input type="radio"/>	<input checked="" type="radio"/>	<input checked="" type="radio"/>	<input checked="" type="radio"/>	<input checked="" type="radio"/>
DESTINAZIONE PUBBL. CULTURA / SPETTACOLO	<input checked="" type="radio"/>	<input type="radio"/>	<input type="radio"/>	<input checked="" type="radio"/>	<input checked="" type="radio"/>	<input checked="" type="radio"/>	<input checked="" type="radio"/>
DESTINAZIONE PUBBLICA UFFICI PUBBLICI	<input checked="" type="radio"/>	<input type="radio"/>	<input type="radio"/>	<input checked="" type="radio"/>	<input checked="" type="radio"/>	<input checked="" type="radio"/>	<input checked="" type="radio"/>
DESTINAZIONE PUBBLICA CULTO	<input checked="" type="radio"/>	<input type="radio"/>	<input type="radio"/>	<input checked="" type="radio"/>	<input checked="" type="radio"/>	<input checked="" type="radio"/>	<input checked="" type="radio"/>
DESTINAZIONE PUBBLICA SANITA'	<input checked="" type="radio"/>	<input type="radio"/>	<input type="radio"/>	<input checked="" type="radio"/>	<input checked="" type="radio"/>	<input checked="" type="radio"/>	<input checked="" type="radio"/>
DESTINAZIONE PUBBLICA ASSISTENZA	<input checked="" type="radio"/>	<input type="radio"/>	<input type="radio"/>	<input checked="" type="radio"/>	<input checked="" type="radio"/>	<input checked="" type="radio"/>	<input checked="" type="radio"/>
DESTINAZIONE PUBBLICA SICUREZZA	<input checked="" type="radio"/>	<input type="radio"/>	<input type="radio"/>	<input checked="" type="radio"/>	<input checked="" type="radio"/>	<input checked="" type="radio"/>	<input checked="" type="radio"/>
DESTINAZIONE PUBBLICA SPORT	<input checked="" type="radio"/>	<input type="radio"/>	<input type="radio"/>	<input checked="" type="radio"/>	<input checked="" type="radio"/>	<input checked="" type="radio"/>	<input checked="" type="radio"/>



SCHEDA DI ANALISI E PROGETTO DI TUTELA DEI NUCLEI DI ANTICA FORMAZIONE

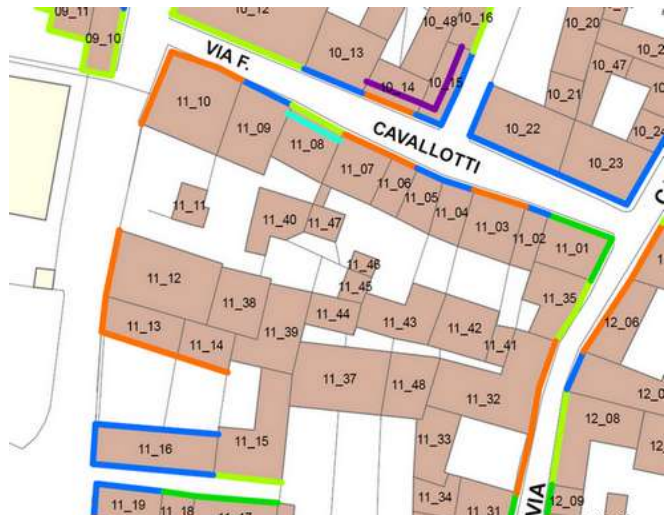
Allegato al Piano delle Regole per il recupero, la tutela e la valorizzazione dei nuclei di antica formazione

Località:	Link:	11_44
Indirizzo:	Civico:	
Nucleo: 11	Edificio: 44	

Dotazione di parcheggi:

Stato di conservazione Coerenza e integrità tipologica <input checked="" type="radio"/> INTEGRO <input type="radio"/> RIPRISTINATO <input type="radio"/> TRASFORMATO <input type="radio"/> AMPLIATO <input type="radio"/> RECENTE Compositivo/Architett. <input type="radio"/> INTEGRO <input type="radio"/> POCO ALTERATO <input type="radio"/> ALTERATO <input type="radio"/> MOLTO ALTERATO <input type="radio"/> RECENTE	Valore architettonico <input type="radio"/> RILEVANTE <input type="radio"/> BUONO <input type="radio"/> MODESTO <input type="radio"/> NULLO	Tipo di interesse <input type="radio"/> STORICO <input type="radio"/> ARCHITETTONICO <input type="radio"/> TIPOLOGICO <input type="radio"/> AMBIENTALE / DI CONTESTO <input type="radio"/> NESSUNO-NEUTRO
Stato di dissesto <input type="radio"/> NUMEROSI DANNI <input type="radio"/> POCHI DANNI <input type="radio"/> DANNI NON PRESENTI	Rilevanza paesistica <input type="radio"/> NEGATIVO, CONTRASTANTE <input type="radio"/> NEUTRO O SENZA RILIEVO <input type="radio"/> CARATTERIZZ. DEL PAESAGGIO <input type="radio"/> COMPLEMENTARE DEL PAESAGGIO	
Elementi architettonici significativi <input type="checkbox"/> Archi-Volte <input type="checkbox"/> Murature <input type="checkbox"/> Colonne <input type="checkbox"/> Logge <input type="checkbox"/> Portici <input type="checkbox"/> Poggioli <input type="checkbox"/> Portali <input type="checkbox"/> Infissi <input type="checkbox"/> Davanzali <input type="checkbox"/> Contorni-Stipiti <input type="checkbox"/> Zoccolatura <input type="checkbox"/> Parapetti <input type="checkbox"/> Cortili antichi <input type="checkbox"/> Gronde <input type="checkbox"/> Inferriate <input type="checkbox"/> Coperture <input type="checkbox"/> Abbaini <input type="checkbox"/> Affreschi <input type="checkbox"/> Decorazioni Pittoriche <input type="checkbox"/> Decorazioni <input type="checkbox"/> Intonaco <input type="checkbox"/> Tinteggiature	Interventi ammessi come da N.T.A. <input type="checkbox"/> Interventi 1 livello <input type="checkbox"/> Interventi 2 livello <input type="checkbox"/> Interventi 3 livello <input checked="" type="checkbox"/> Interventi 4 livello <input type="checkbox"/> Interventi 5 livello <input type="checkbox"/> Interventi 6 livello <input type="checkbox"/> Piano attuativo <input type="checkbox"/> Possibilità di coibentazione esterna tramite tecnica a cappotto	

Note e prescrizioni aggiuntive:
Non è stato possibile effettuare un rilievo diretto; la compilazione della scheda è avvenuta attraverso interpretazione degli edifici, supportati dall'analisi sul centro storico del PRG (analisi precedente) anche per i livelli d'intervento ammissibili.





SCHEDA DI ANALISI E PROGETTO DI TUTELA DEI NUCLEI DI ANTICA FORMAZIONE

Allegato al Piano delle Regole per il recupero, la tutela e la valorizzazione dei nuclei di antica formazione

Località:	Link:	11_45
Indirizzo:	Civico:	
Nucleo:	Edificio:	11 45

Caratteristiche generali

 EDIFICIO PRINCIPALE
 EDIFICIO PERTINENZIALE

Proprietà

 PRIVATA
 PUBBLICA
 MISTA

Tipologia architettonica

 EDIFICIO A CORTE
 BLOCCO (isolato e non)
 EDIFICIO A SCHIERA/ IN LINEA
 VILLA
 PALAZZO SIGNORILE

Vincoli

 NESSUN VINCOLO
 VINCOLO MONUMENTALE
 VINCOLO PAESISTICO

Epoca storica

	A	B	C
FINO AL 1300	<input type="radio"/>	<input checked="" type="radio"/>	<input checked="" type="radio"/>
DAL 1300 AL 1500	<input type="radio"/>	<input checked="" type="radio"/>	<input checked="" type="radio"/>
DAL 1500 AL 1600	<input type="radio"/>	<input checked="" type="radio"/>	<input checked="" type="radio"/>
DAL 1600 AL 1700	<input type="radio"/>	<input checked="" type="radio"/>	<input checked="" type="radio"/>
DAL 1700 AL 1800	<input type="radio"/>	<input checked="" type="radio"/>	<input checked="" type="radio"/>
DAL 1810 AL 1854	<input type="radio"/>	<input checked="" type="radio"/>	<input checked="" type="radio"/>
DAL 1854 AL 1958	<input checked="" type="radio"/>	<input checked="" type="radio"/>	<input checked="" type="radio"/>
DAL 1958 AL 1970	<input type="radio"/>	<input checked="" type="radio"/>	<input checked="" type="radio"/>
DAL 1970 AL 2006	<input type="radio"/>	<input checked="" type="radio"/>	<input checked="" type="radio"/>
DOPO IL 2006	<input type="radio"/>	<input checked="" type="radio"/>	<input checked="" type="radio"/>

Aree scoperte

 CORTILE
 GIARDINO
 VERDE PRIVATO
 VERDE PUBBLICO
 PARCHEGGIO
 DEPOSITO
 INCOLTO
 NESSUNA

A = Di costruzione

B = Di ricostruzione

C = Di ristrutturazione totale con eventuali ampliamenti e/o addizioni

Destinazione d'uso prevalente

	Int.	P.T.	P.1°	P.2°	P.3°	P.4°	Altro
ACCESSORI RESIDENZA	<input checked="" type="radio"/>	<input type="radio"/>	<input type="radio"/>	<input checked="" type="radio"/>	<input checked="" type="radio"/>	<input checked="" type="radio"/>	<input checked="" type="radio"/>
RESIDENZA	<input checked="" type="radio"/>	<input checked="" type="radio"/>	<input checked="" type="radio"/>	<input checked="" type="radio"/>	<input checked="" type="radio"/>	<input checked="" type="radio"/>	<input checked="" type="radio"/>
ATTIVITA' COMMERCIALE	<input checked="" type="radio"/>	<input type="radio"/>	<input type="radio"/>	<input checked="" type="radio"/>	<input checked="" type="radio"/>	<input checked="" type="radio"/>	<input checked="" type="radio"/>
ATTIVITA' DIREZIONALE	<input checked="" type="radio"/>	<input type="radio"/>	<input type="radio"/>	<input checked="" type="radio"/>	<input checked="" type="radio"/>	<input checked="" type="radio"/>	<input checked="" type="radio"/>
STUDI PROFESSIONALI	<input checked="" type="radio"/>	<input type="radio"/>	<input type="radio"/>	<input checked="" type="radio"/>	<input checked="" type="radio"/>	<input checked="" type="radio"/>	<input checked="" type="radio"/>
ARTIGIANALE DI SERVIZIO	<input checked="" type="radio"/>	<input type="radio"/>	<input type="radio"/>	<input checked="" type="radio"/>	<input checked="" type="radio"/>	<input checked="" type="radio"/>	<input checked="" type="radio"/>
AUTORIMESSE	<input checked="" type="radio"/>	<input type="radio"/>	<input type="radio"/>	<input checked="" type="radio"/>	<input checked="" type="radio"/>	<input checked="" type="radio"/>	<input checked="" type="radio"/>
DEPOSITI	<input checked="" type="radio"/>	<input type="radio"/>	<input type="radio"/>	<input checked="" type="radio"/>	<input checked="" type="radio"/>	<input checked="" type="radio"/>	<input checked="" type="radio"/>
PUBBLICI ESERCIZI	<input checked="" type="radio"/>	<input type="radio"/>	<input type="radio"/>	<input checked="" type="radio"/>	<input checked="" type="radio"/>	<input checked="" type="radio"/>	<input checked="" type="radio"/>
SERVIZIO AGRICOLO	<input checked="" type="radio"/>	<input type="radio"/>	<input type="radio"/>	<input checked="" type="radio"/>	<input checked="" type="radio"/>	<input checked="" type="radio"/>	<input checked="" type="radio"/>
DESTINAZIONE PUBBLICA ISTRUZIONE	<input checked="" type="radio"/>	<input type="radio"/>	<input type="radio"/>	<input checked="" type="radio"/>	<input checked="" type="radio"/>	<input checked="" type="radio"/>	<input checked="" type="radio"/>
DESTINAZIONE PUBBL. CULTURA / SPETTACOLO	<input checked="" type="radio"/>	<input type="radio"/>	<input type="radio"/>	<input checked="" type="radio"/>	<input checked="" type="radio"/>	<input checked="" type="radio"/>	<input checked="" type="radio"/>
DESTINAZIONE PUBBLICA UFFICI PUBBLICI	<input checked="" type="radio"/>	<input type="radio"/>	<input type="radio"/>	<input checked="" type="radio"/>	<input checked="" type="radio"/>	<input checked="" type="radio"/>	<input checked="" type="radio"/>
DESTINAZIONE PUBBLICA CULTO	<input checked="" type="radio"/>	<input type="radio"/>	<input type="radio"/>	<input checked="" type="radio"/>	<input checked="" type="radio"/>	<input checked="" type="radio"/>	<input checked="" type="radio"/>
DESTINAZIONE PUBBLICA SANITA'	<input checked="" type="radio"/>	<input type="radio"/>	<input type="radio"/>	<input checked="" type="radio"/>	<input checked="" type="radio"/>	<input checked="" type="radio"/>	<input checked="" type="radio"/>
DESTINAZIONE PUBBLICA ASSISTENZA	<input checked="" type="radio"/>	<input type="radio"/>	<input type="radio"/>	<input checked="" type="radio"/>	<input checked="" type="radio"/>	<input checked="" type="radio"/>	<input checked="" type="radio"/>
DESTINAZIONE PUBBLICA SICUREZZA	<input checked="" type="radio"/>	<input type="radio"/>	<input type="radio"/>	<input checked="" type="radio"/>	<input checked="" type="radio"/>	<input checked="" type="radio"/>	<input checked="" type="radio"/>
DESTINAZIONE PUBBLICA SPORT	<input checked="" type="radio"/>	<input type="radio"/>	<input type="radio"/>	<input checked="" type="radio"/>	<input checked="" type="radio"/>	<input checked="" type="radio"/>	<input checked="" type="radio"/>



SCHEDA DI ANALISI E PROGETTO DI TUTELA DEI NUCLEI DI ANTICA FORMAZIONE

Allegato al Piano delle Regole per il recupero, la tutela e la valorizzazione dei nuclei di antica formazione

Località:		Link:	11_45
Indirizzo:		Civico:	
Nucleo:	11	Edificio:	45

Dotazione di parcheggi:

Stato di conservazione	
Coerenza e integrità tipologica	Compositivo/Architett.
<input type="radio"/> INTEGRO	<input type="radio"/> INTEGRO
<input type="radio"/> RIPRISTINATO	<input type="radio"/> POCO ALTERATO
<input type="radio"/> TRASFORMATO	<input type="radio"/> ALTERATO
<input type="radio"/> AMPLIATO	<input type="radio"/> MOLTO ALTERATO
<input type="radio"/> RECENTE	<input type="radio"/> RECENTE

Stato di dissesto	
<input type="radio"/> NUMEROSI DANNI	<input type="radio"/> DANNI NON PRESENTI
<input type="radio"/> POCHI DANNI	

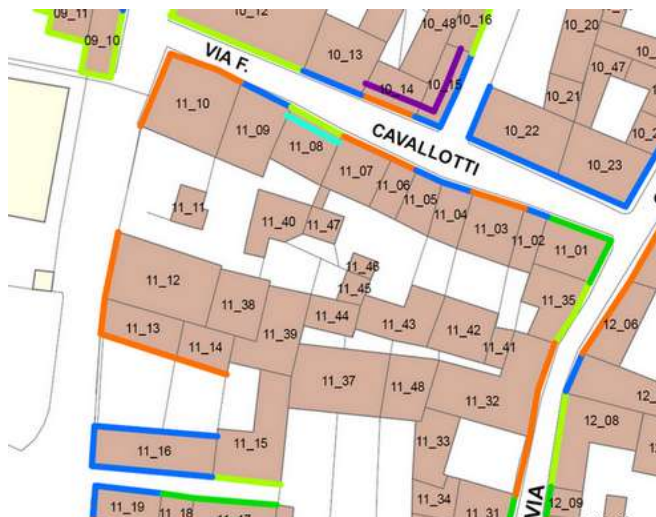
Elementi architettonici significativi		
<input type="checkbox"/> Archi-Volte	<input type="checkbox"/> Davanzali	<input type="checkbox"/> Abbaini
<input type="checkbox"/> Murature	<input type="checkbox"/> Contorni-Stipiti	<input type="checkbox"/> Affreschi
<input type="checkbox"/> Colonne	<input type="checkbox"/> Zoccolatura	<input type="checkbox"/> Decorazioni Pittoriche
<input type="checkbox"/> Logge	<input type="checkbox"/> Parapetti	<input type="checkbox"/> Decorazioni
<input type="checkbox"/> Portici	<input type="checkbox"/> Cortili antichi	<input type="checkbox"/> Intonaco
<input type="checkbox"/> Poggioli	<input type="checkbox"/> Gronde	<input type="checkbox"/> Tinteggiature
<input type="checkbox"/> Portali	<input type="checkbox"/> Inferriate	
<input type="checkbox"/> Infissi	<input type="checkbox"/> Coperture	

Valore architettonico	Tipo di interesse
<input type="radio"/> RILEVANTE	<input type="radio"/> STORICO
<input type="radio"/> BUONO	<input type="radio"/> ARCHITETTONICO
<input type="radio"/> MODESTO	<input type="radio"/> TIPOLOGICO
<input type="radio"/> NULLO	<input type="radio"/> AMBIENTALE / DI CONTESTO
	<input type="radio"/> NESSUNO-NEUTRO

Rilevanza paesistica	
<input type="radio"/> NEGATIVO, CONTRASTANTE	<input type="radio"/> CARATTERIZZ. DEL PAESAGGIO
<input type="radio"/> NEUTRO O SENZA RILIEVO	<input type="radio"/> COMPLEMENTARE DEL PAESAGGIO

Interventi ammessi come da N.T.A.	
<input type="checkbox"/> Interventi 1 livello	<input type="checkbox"/> Interventi 5 livello
<input type="checkbox"/> Interventi 2 livello	<input type="checkbox"/> Interventi 6 livello
<input type="checkbox"/> Interventi 3 livello	<input type="checkbox"/> Piano attuativo
<input checked="" type="checkbox"/> Interventi 4 livello	<input type="radio"/> Possibilità di coibentazione esterna tramite tecnica a cappotto

Note e prescrizioni aggiuntive:
Non è stato possibile effettuare un rilievo diretto; la compilazione della scheda è avvenuta attraverso interpretazione degli edifici, supportati dall'analisi sul centro storico del PRG (analisi precedente) anche per i livelli d'intervento ammissibili.





SCHEDA DI ANALISI E PROGETTO DI TUTELA DEI NUCLEI DI ANTICA FORMAZIONE

Allegato al Piano delle Regole per il recupero, la tutela e la valorizzazione dei nuclei di antica formazione

Località:	Link:	11_46
Indirizzo:	Civico:	
Nucleo: 11	Edificio: 46	

Dotazione di parcheggi:

Stato di conservazione	
Coerenza e integrità tipologica	Compositivo/Architett.
<input type="radio"/> INTEGRO	<input type="radio"/> INTEGRO
<input type="radio"/> RIPRISTINATO	<input type="radio"/> POCO ALTERATO
<input type="radio"/> TRASFORMATO	<input type="radio"/> ALTERATO
<input type="radio"/> AMPLIATO	<input type="radio"/> MOLTO ALTERATO
<input type="radio"/> RECENTE	<input type="radio"/> RECENTE

Stato di dissesto	
<input type="radio"/> NUMEROSI DANNI	<input type="radio"/> DANNI NON PRESENTI
<input type="radio"/> POCHI DANNI	

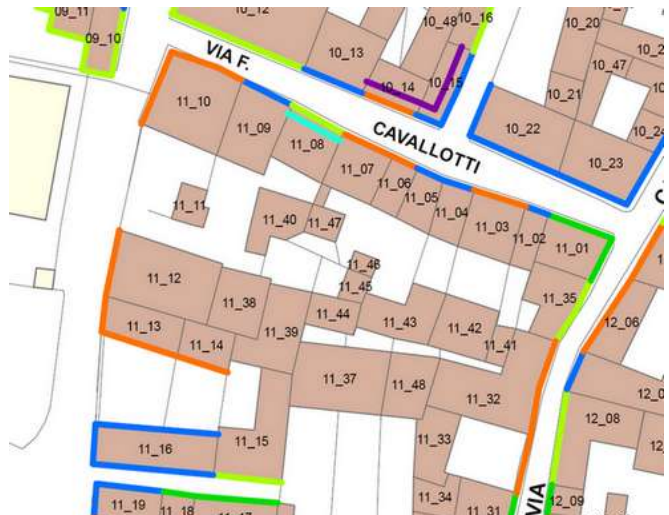
Elementi architettonici significativi		
<input type="checkbox"/> Archi-Volte	<input type="checkbox"/> Davanzali	<input type="checkbox"/> Abbaini
<input type="checkbox"/> Murature	<input type="checkbox"/> Contorni-Stipiti	<input type="checkbox"/> Affreschi
<input type="checkbox"/> Colonne	<input type="checkbox"/> Zoccolatura	<input type="checkbox"/> Decorazioni Pittoriche
<input type="checkbox"/> Logge	<input type="checkbox"/> Parapetti	<input type="checkbox"/> Decorazioni
<input type="checkbox"/> Portici	<input type="checkbox"/> Cortili antichi	<input type="checkbox"/> Intonaco
<input type="checkbox"/> Poggioli	<input type="checkbox"/> Gronde	<input type="checkbox"/> Tinteggiature
<input type="checkbox"/> Portali	<input type="checkbox"/> Inferriate	
<input type="checkbox"/> Infissi	<input type="checkbox"/> Coperture	

Valore architettonico	Tipo di interesse
<input type="radio"/> RILEVANTE	<input type="radio"/> STORICO
<input type="radio"/> BUONO	<input type="radio"/> ARCHITETTONICO
<input type="radio"/> MODESTO	<input type="radio"/> TIPOLOGICO
<input type="radio"/> NULLO	<input type="radio"/> AMBIENTALE / DI CONTESTO
	<input type="radio"/> NESSUNO-NEUTRO

Rilevanza paesistica	
<input type="radio"/> NEGATIVO, CONTRASTANTE	<input type="radio"/> CARATTERIZZ. DEL PAESAGGIO
<input type="radio"/> NEUTRO O SENZA RILIEVO	<input type="radio"/> COMPLEMENTARE DEL PAESAGGIO

Interventi ammessi come da N.T.A.	
<input type="checkbox"/> Interventi 1 livello	<input type="checkbox"/> Interventi 5 livello
<input type="checkbox"/> Interventi 2 livello	<input type="checkbox"/> Interventi 6 livello
<input type="checkbox"/> Interventi 3 livello	<input type="checkbox"/> Piano attuativo
<input checked="" type="checkbox"/> Interventi 4 livello	<input type="radio"/> Possibilità di coibentazione esterna tramite tecnica a cappotto

Note e prescrizioni aggiuntive:
Non è stato possibile effettuare un rilievo diretto; la compilazione della scheda è avvenuta attraverso interpretazione degli edifici, supportati dall'analisi sul centro storico del PRG (analisi precedente) anche per i livelli d'intervento ammissibili.





SCHEDA DI ANALISI E PROGETTO DI TUTELA DEI NUCLEI DI ANTICA FORMAZIONE

Allegato al Piano delle Regole per il recupero, la tutela e la valorizzazione dei nuclei di antica formazione

Località:	Link:	11_47
Indirizzo:	Civico:	
Nucleo: 11	Edificio: 47	

Dotazione di parcheggi:

Stato di conservazione	
Coerenza e integrità tipologica	Compositivo/Architett.
<input type="radio"/> INTEGRO	<input type="radio"/> INTEGRO
<input type="radio"/> RIPRISTINATO	<input type="radio"/> POCO ALTERATO
<input type="radio"/> TRASFORMATO	<input type="radio"/> ALTERATO
<input type="radio"/> AMPLIATO	<input type="radio"/> MOLTO ALTERATO
<input type="radio"/> RECENTE	<input type="radio"/> RECENTE

Stato di dissesto	
<input type="radio"/> NUMEROSI DANNI	<input type="radio"/> DANNI NON PRESENTI
<input type="radio"/> POCHI DANNI	

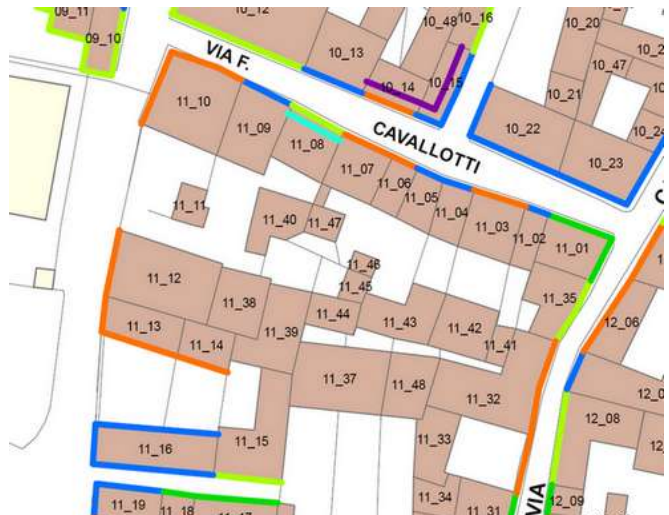
Elementi architettonici significativi		
<input type="checkbox"/> Archi-Volte	<input type="checkbox"/> Davanzali	<input type="checkbox"/> Abbaini
<input type="checkbox"/> Murature	<input type="checkbox"/> Contorni-Stipiti	<input type="checkbox"/> Affreschi
<input type="checkbox"/> Colonne	<input type="checkbox"/> Zoccolatura	<input type="checkbox"/> Decorazioni Pittoriche
<input type="checkbox"/> Logge	<input type="checkbox"/> Parapetti	<input type="checkbox"/> Decorazioni
<input type="checkbox"/> Portici	<input type="checkbox"/> Cortili antichi	<input type="checkbox"/> Intonaco
<input type="checkbox"/> Poggioli	<input type="checkbox"/> Gronde	<input type="checkbox"/> Tinteggiature
<input type="checkbox"/> Portali	<input type="checkbox"/> Inferriate	
<input type="checkbox"/> Infissi	<input type="checkbox"/> Coperture	

Valore architettonico	Tipo di interesse
<input type="radio"/> RILEVANTE	<input type="radio"/> STORICO
<input type="radio"/> BUONO	<input type="radio"/> ARCHITETTONICO
<input type="radio"/> MODESTO	<input type="radio"/> TIPOLOGICO
<input type="radio"/> NULLO	<input type="radio"/> AMBIENTALE / DI CONTESTO
	<input type="radio"/> NESSUNO-NEUTRO

Rilevanza paesistica	
<input type="radio"/> NEGATIVO, CONTRASTANTE	<input type="radio"/> CARATTERIZZ. DEL PAESAGGIO
<input type="radio"/> NEUTRO O SENZA RILIEVO	<input type="radio"/> COMPLEMENTARE DEL PAESAGGIO

Interventi ammessi come da N.T.A.	
<input type="checkbox"/> Interventi 1 livello	<input type="checkbox"/> Interventi 5 livello
<input type="checkbox"/> Interventi 2 livello	<input type="checkbox"/> Interventi 6 livello
<input type="checkbox"/> Interventi 3 livello	<input type="checkbox"/> Piano attuativo
<input checked="" type="checkbox"/> Interventi 4 livello	<input type="radio"/> Possibilità di coibentazione esterna tramite tecnica a cappotto

Note e prescrizioni aggiuntive:
Non è stato possibile effettuare un rilievo diretto; la compilazione della scheda è avvenuta attraverso interpretazione degli edifici, supportati dall'analisi sul centro storico del PRG (analisi precedente) anche per i livelli d'intervento ammissibili.





SCHEDA DI ANALISI E PROGETTO DI TUTELA DEI NUCLEI DI ANTICA FORMAZIONE

Allegato al Piano delle Regole per il recupero, la tutela e la valorizzazione dei nuclei di antica formazione

Località:		Link:	11_48
Indirizzo:		Civico:	
Nucleo:	11	Edificio:	48

Dotazione di parcheggi:

Stato di conservazione	
Coerenza e integrità tipologica	Compositivo/Architett.
<input type="radio"/> INTEGRO	<input type="radio"/> INTEGRO
<input type="radio"/> RIPRISTINATO	<input type="radio"/> POCO ALTERATO
<input type="radio"/> TRASFORMATO	<input type="radio"/> ALTERATO
<input type="radio"/> AMPLIATO	<input type="radio"/> MOLTO ALTERATO
<input type="radio"/> RECENTE	<input type="radio"/> RECENTE

Stato di dissesto	
<input type="radio"/> NUMEROSI DANNI	<input type="radio"/> DANNI NON PRESENTI
<input type="radio"/> POCHI DANNI	

Elementi architettonici significativi		
<input type="checkbox"/> Archi-Volte	<input type="checkbox"/> Davanzali	<input type="checkbox"/> Abbaini
<input type="checkbox"/> Murature	<input type="checkbox"/> Contorni-Stipiti	<input type="checkbox"/> Affreschi
<input type="checkbox"/> Colonne	<input type="checkbox"/> Zoccolatura	<input type="checkbox"/> Decorazioni Pittoriche
<input type="checkbox"/> Logge	<input type="checkbox"/> Parapetti	<input type="checkbox"/> Decorazioni
<input type="checkbox"/> Portici	<input type="checkbox"/> Cortili antichi	<input type="checkbox"/> Intonaco
<input type="checkbox"/> Poggioli	<input type="checkbox"/> Gronde	<input type="checkbox"/> Tinteggiature
<input type="checkbox"/> Portali	<input type="checkbox"/> Inferriate	
<input type="checkbox"/> Infissi	<input type="checkbox"/> Coperture	

Valore architettonico	Tipo di interesse
<input type="radio"/> RILEVANTE	<input type="radio"/> STORICO
<input type="radio"/> BUONO	<input type="radio"/> ARCHITETTONICO
<input type="radio"/> MODESTO	<input type="radio"/> TIPOLOGICO
<input type="radio"/> NULLO	<input type="radio"/> AMBIENTALE / DI CONTESTO
	<input type="radio"/> NESSUNO-NEUTRO

Rilevanza paesistica	
<input type="radio"/> NEGATIVO, CONTRASTANTE	<input type="radio"/> CARATTERIZZ. DEL PAESAGGIO
<input type="radio"/> NEUTRO O SENZA RILIEVO	<input type="radio"/> COMPLEMENTARE DEL PAESAGGIO

Interventi ammessi come da N.T.A.	
<input type="checkbox"/> Interventi 1 livello	<input type="checkbox"/> Interventi 5 livello
<input type="checkbox"/> Interventi 2 livello	<input type="checkbox"/> Interventi 6 livello
<input type="checkbox"/> Interventi 3 livello	<input type="checkbox"/> Piano attuativo
<input checked="" type="checkbox"/> Interventi 4 livello	<input type="radio"/> Possibilità di coibentazione esterna tramite tecnica a cappotto

Note e prescrizioni aggiuntive:
Non è stato possibile effettuare un rilievo diretto; la compilazione della scheda è avvenuta attraverso interpretazione degli edifici, supportati dall'analisi sul centro storico del PRG (analisi precedente) anche per i livelli d'intervento ammissibili.

