

PROVINCIA DI BRESCIA

REGIONE LOMBARDIA

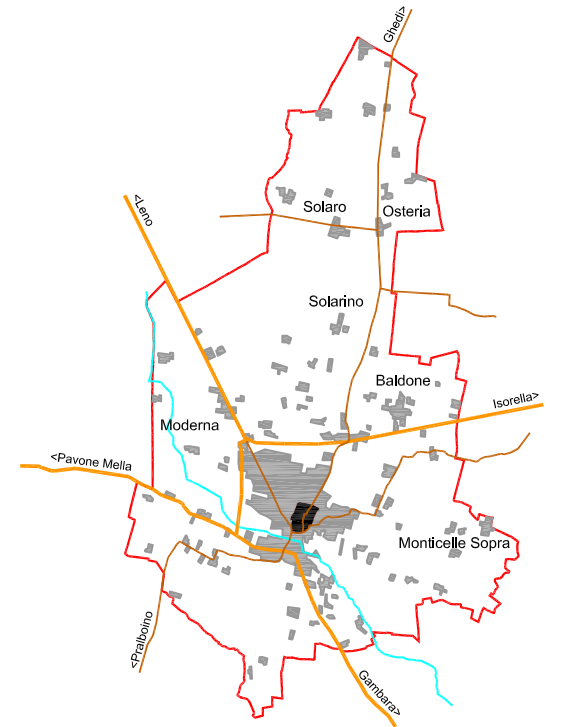
COMUNE DI GOTTOLENGO



PIANO di GOVERNO del TERRITORIO

PIANO DELLE REGOLE

(ex.art.10 L.R. 11 Marzo 2005, n.12 e s.m.i)



PROGETTISTI:

**ERMES BARBA - MAURO SALVADORI
ARCHITETTI ASSOCIATI**

P.zza Roma 3 - Villanuova S/C (Bs)
TEL.0365/373650 FAX 0365/31059
architetti.associati@barbasalvadori.it

collaboratori

Plan. Fabrizio Franceschini, Dott. Arch. Corrado Fusi, Dott. Plan. Francesco Brodini

SINDACO:

IL RESPONSABILE DEL PROCEDIMENTO:

DELIBERA DI ADOZIONE:

DELIBERA DI APPROVAZIONE DEFINITIVA:

ALLEGATO:

NUCLEI DI ANTICA FORMAZIONE

PR 3A.3

TITOLO:

**Schede di analisi e d'intervento per ogni singolo
edificio dei nuclei di antica formazione**

Schede dall'isolato n. 12 all'isolato n.22

SCALA:

DATA: **Giugno 2011**




FASE: **per art.13 comma 3
L.R. 12/05**

WORK IN PROGRESS

COMMESSA: **U-141**

AI SENSI DELLE VIGENTI LEGGI SUI DIRITTI DI AUTORE QUESTO DISEGNO NON POTRA' ESSERE COPIATO, RIPRODOTTO O COMUNICATO AD ALTRE PERSONE O DITTE SENZA AUTORIZZAZIONE DELLO STUDIO DI ARCHITETTURA

LEGENDA INTERPRETATIVA DEGLI INTERVENTI AMMESSI PER IL RECUPERO DEL PATRIMONIO EDILIZIO DEI NUCLEI DI ANTICA FORMAZIONE (NAF)

-  Edifici appartenenti ai Nuclei di Antica Formazione (NAF)
-  Edifici non appartenenti al Nucleo di Antica Formazione (NAF)
-  Beni vincolati ex Legge, con decreto e segnalati dal PTCP

-Interventi ammessi come da Norme Tecniche d'Attuazione-

Intervento 1 Livello - Manutenzione ordinaria e straordinaria

Intervento 2 Livello - Restauro e risanamento conservativo

Intervento 3 Livello - Ristrutturazione con mantenimento e conservazione delle caratteristiche architettoniche e strutturali

Intervento 4 Livello - Ristrutturazione edilizia


Intervento 5 Livello - Ricostruzione


Intervento 6 Livello - Recupero ai fini abitativi dei sottotetti e conseguenti sopralzi

Consolidamento statico


Piano Attuativo


-Interventi su facciata ammessi-

 **Livello 1** - Interventi sulle facciate di sola manutenzione ordinaria e straordinaria, nel pieno rispetto delle partiture e dei rapporti esistenti, nonché rimozione, nel caso di rivestimenti impropri.

 **Livello 2** - Interventi sulle facciate di sola manutenzione ordinaria e straordinaria, nel pieno rispetto delle partiture e dei rapporti esistenti. Si consente il ripristino di precedenti e documentate aperture.


 **Livello 3** - Restauro conservativo della facciata.


 **Livello 4** - Ricomposizione della facciata mediante la rivisitazione/riordino delle forometrie con rapporti L/H come le esistenti storiche.

 **Livello 5** - Modifiche dell'intonaco attuale con formazione d'intonaco a granulometria differenziata e senza appiombatura della facciata.

 **Livello 6** - Possibilità di sopralzo dell'edificio.

 **Livello 7** - Modifica del colore

 **Livello 8** - Nessuna particolare indicazione in quanto la facciata dell'edificio risulta molto trasformata. Pulizia della facciata da elementi estranei dalla composizione originaria.

 **Livello 9** - Realizzazione di nuova facciata nel rispetto del "tipo" del centro storico e delle partiture esistenti.



SCHEDA DI ANALISI E PROGETTO DI TUTELA DEI NUCLEI DI ANTICA FORMAZIONE

Allegato al Piano delle Regole per il recupero, la tutela e la valorizzazione dei nuclei di antica formazione

Località:	Link:	12_01
Indirizzo: P.zza XX Settembre	Civico:	
Nucleo: 12	Edificio:	01

Dotazione di parcheggi:

Stato di conservazione	
Coerenza e integrità tipologica	Compositivo/Architett.
<input checked="" type="radio"/> INTEGRO <input type="radio"/> RIPRISTINATO <input type="radio"/> TRASFORMATO <input type="radio"/> AMPLIATO <input type="radio"/> RECENTE	<input checked="" type="radio"/> INTEGRO <input type="radio"/> POCO ALTERATO <input type="radio"/> ALTERATO <input type="radio"/> MOLTO ALTERATO <input type="radio"/> RECENTE
Stato di dissesto	
<input type="radio"/> NUMEROSI DANNI <input type="radio"/> POCHI DANNI	<input checked="" type="radio"/> DANNI NON PRESENTI
Elementi architettonici significativi	
<input checked="" type="checkbox"/> Archi-Volte <input type="checkbox"/> Murature <input type="checkbox"/> Colonne <input type="checkbox"/> Logge <input type="checkbox"/> Portici <input checked="" type="checkbox"/> Poggioli <input checked="" type="checkbox"/> Portali <input checked="" type="checkbox"/> Infissi	<input checked="" type="checkbox"/> Davanzali <input checked="" type="checkbox"/> Contorni-Stipiti <input type="checkbox"/> Zoccolatura <input checked="" type="checkbox"/> Parapetti <input type="checkbox"/> Cortili antichi <input type="checkbox"/> Gronde <input type="checkbox"/> Inferriate <input type="checkbox"/> Coperture
<input type="checkbox"/> Abbaini <input type="checkbox"/> Affreschi <input type="checkbox"/> Decorazioni Pittoriche <input checked="" type="checkbox"/> Decorazioni <input type="checkbox"/> Intonaco <input type="checkbox"/> Tinteggiature	

Valore architettonico	Tipo di interesse
<input checked="" type="radio"/> RILEVANTE <input type="radio"/> BUONO <input type="radio"/> MODESTO <input type="radio"/> NULLO	<input type="radio"/> STORICO <input checked="" type="radio"/> ARCHITETTONICO <input type="radio"/> TIPOLOGICO <input type="radio"/> AMBIENTALE / DI CONTESTO <input type="radio"/> NESSUNO-NEUTRO
Rilevanza paesistica	
<input type="radio"/> NEGATIVO, CONTRASTANT <input type="radio"/> NEUTRO O SENZA RILIEVO	<input checked="" type="radio"/> CARATTERIZZ. DEL PAESAGGIO <input type="radio"/> COMPLEMENTARE DEL PAESAGGIO

Interventi ammessi come da N.T.A.	
<input type="checkbox"/> Interventi 1 livello <input type="checkbox"/> Interventi 2 livello <input checked="" type="checkbox"/> Interventi 3 livello <input type="checkbox"/> Interventi 4 livello	<input type="checkbox"/> Interventi 5 livello <input type="checkbox"/> Interventi 6 livello <input type="checkbox"/> Piano attuativo

Note e prescrizioni aggiuntive:
In caso di intervento si prescrive la tutela e il mantenimento conservativo degli elementi architettonici significativi, nonché delle partiture forometriche e dei rapporti L/H esistenti.





SCHEDA DI ANALISI E PROGETTO DI TUTELA DEI NUCLEI DI ANTICA FORMAZIONE

Allegato al Piano delle Regole per il recupero, la tutela e la valorizzazione dei nuclei di antica formazione

Località:		Link:	12_02
Indirizzo:	Via Cavour	Civico:	
Nucleo:	12	Edificio:	02

Dotazione di parcheggi:

Stato di conservazione	
Coerenza e integrità tipologica	Compositivo/Architett.
<input checked="" type="radio"/> INTEGRO	<input type="radio"/> INTEGRO
<input type="radio"/> RIPRISTINATO	<input type="radio"/> POCO ALTERATO
<input type="radio"/> TRASFORMATO	<input checked="" type="radio"/> ALTERATO
<input type="radio"/> AMPLIATO	<input type="radio"/> MOLTO ALTERATO
<input type="radio"/> RECENTE	<input type="radio"/> RECENTE

Stato di dissesto	
<input type="radio"/> NUMEROSI DANNI	<input checked="" type="radio"/> DANNI NON PRESENTI
<input type="radio"/> POCHI DANNI	

Elementi architettonici significativi		
<input type="checkbox"/> Archi-Volte	<input type="checkbox"/> Davanzali	<input type="checkbox"/> Abbaini
<input type="checkbox"/> Murature	<input type="checkbox"/> Contorni-Stipiti	<input type="checkbox"/> Affreschi
<input type="checkbox"/> Colonne	<input type="checkbox"/> Zoccolatura	<input type="checkbox"/> Decorazioni Pittoriche
<input type="checkbox"/> Logge	<input type="checkbox"/> Parapetti	<input type="checkbox"/> Decorazioni
<input type="checkbox"/> Portici	<input type="checkbox"/> Cortili antichi	<input type="checkbox"/> Intonaco
<input type="checkbox"/> Poggioli	<input type="checkbox"/> Gronde	<input type="checkbox"/> Tinteggiature
<input type="checkbox"/> Portali	<input type="checkbox"/> Inferriate	
<input type="checkbox"/> Infissi	<input checked="" type="checkbox"/> Coperture	

Valore architettonico	Tipo di interesse
<input type="radio"/> RILEVANTE	<input type="radio"/> STORICO
<input type="radio"/> BUONO	<input type="radio"/> ARCHITETTONICO
<input type="radio"/> MODESTO	<input type="radio"/> TIPOLOGICO
<input checked="" type="radio"/> NULLO	<input type="radio"/> AMBIENTALE / DI CONTESTO
	<input checked="" type="radio"/> NESSUNO-NEUTRO

Rilevanza paesistica	
<input type="radio"/> NEGATIVO, CONTRASTANT	<input type="radio"/> CARATTERIZZ. DEL PAESAGGIO
<input checked="" type="radio"/> NEUTRO O SENZA RILIEVO	<input type="radio"/> COMPLEMENTARE DEL PAESAGGIO

Interventi ammessi come da N.T.A.	
<input type="checkbox"/> Interventi 1 livello	<input type="checkbox"/> Interventi 5 livello
<input type="checkbox"/> Interventi 2 livello	<input type="checkbox"/> Interventi 6 livello
<input type="checkbox"/> Interventi 3 livello	<input type="checkbox"/> Piano attuativo
<input checked="" type="checkbox"/> Interventi 4 livello	

Note e prescrizioni aggiuntive:





SCHEDA DI ANALISI E PROGETTO DI TUTELA DEI NUCLEI DI ANTICA FORMAZIONE

Allegato al Piano delle Regole per il recupero, la tutela e la valorizzazione dei nuclei di antica formazione

Località:	Link:	12_03
Indirizzo: P.zza XX Settembre	Civico:	
Nucleo: 12	Edificio:	03

Dotazione di parcheggi:

Stato di conservazione	
Coerenza e integrità tipologica	Compositivo/Architett.
<input type="radio"/> INTEGRO	<input type="radio"/> INTEGRO
<input checked="" type="radio"/> RIPRISTINATO	<input type="radio"/> POCO ALTERATO
<input type="radio"/> TRASFORMATO	<input type="radio"/> ALTERATO
<input type="radio"/> AMPLIATO	<input checked="" type="radio"/> MOLTO ALTERATO
<input type="radio"/> RECENTE	<input type="radio"/> RECENTE

Stato di dissesto	
<input type="radio"/> NUMEROSI DANNI	<input checked="" type="radio"/> DANNI NON PRESENTI
<input type="radio"/> POCHI DANNI	

Elementi architettonici significativi		
<input type="checkbox"/> Archi-Volte	<input type="checkbox"/> Davanzali	<input type="checkbox"/> Abbaini
<input type="checkbox"/> Murature	<input type="checkbox"/> Contorni-Stipiti	<input type="checkbox"/> Affreschi
<input type="checkbox"/> Colonne	<input type="checkbox"/> Zoccolatura	<input type="checkbox"/> Decorazioni Pittoriche
<input type="checkbox"/> Logge	<input type="checkbox"/> Parapetti	<input type="checkbox"/> Decorazioni
<input type="checkbox"/> Portici	<input type="checkbox"/> Cortili antichi	<input type="checkbox"/> Intonaco
<input type="checkbox"/> Poggioli	<input type="checkbox"/> Gronde	<input type="checkbox"/> Tinteggiature
<input type="checkbox"/> Portali	<input type="checkbox"/> Inferriate	
<input type="checkbox"/> Infissi	<input type="checkbox"/> Coperture	

Valore architettonico	Tipo di interesse
<input type="radio"/> RILEVANTE	<input type="radio"/> STORICO
<input type="radio"/> BUONO	<input type="radio"/> ARCHITETTONICO
<input checked="" type="radio"/> MODESTO	<input type="radio"/> TIPOLOGICO
<input type="radio"/> NULLO	<input type="radio"/> AMBIENTALE / DI CONTESTO
	<input checked="" type="radio"/> NESSUNO-NEUTRO

Rilevanza paesistica	
<input type="radio"/> NEGATIVO, CONTRASTANT	<input type="radio"/> CARATTERIZZ. DEL PAESAGGIO
<input checked="" type="radio"/> NEUTRO O SENZA RILIEVO	<input type="radio"/> COMPLEMENTARE DEL PAESAGGIO

Interventi ammessi come da N.T.A.	
<input type="checkbox"/> Interventi 1 livello	<input type="checkbox"/> Interventi 5 livello
<input type="checkbox"/> Interventi 2 livello	<input type="checkbox"/> Interventi 6 livello
<input type="checkbox"/> Interventi 3 livello	<input type="checkbox"/> Piano attuativo
<input checked="" type="checkbox"/> Interventi 4 livello	

Note e prescrizioni aggiuntive:





SCHEDA DI ANALISI E PROGETTO DI TUTELA DEI NUCLEI DI ANTICA FORMAZIONE

Allegato al Piano delle Regole per il recupero, la tutela e la valorizzazione dei nuclei di antica formazione

Località:	Link:	12_04
Indirizzo: P.zza XX Settembre	Civico:	
Nucleo: 12	Edificio:	04

Dotazione di parcheggi:

Stato di conservazione	
Coerenza e integrità tipologica	Compositivo/Architett.
<input type="radio"/> INTEGRO	<input type="radio"/> INTEGRO
<input checked="" type="radio"/> RIPRISTINATO	<input type="radio"/> POCO ALTERATO
<input type="radio"/> TRASFORMATO	<input type="radio"/> ALTERATO
<input type="radio"/> AMPLIATO	<input checked="" type="radio"/> MOLTO ALTERATO
<input type="radio"/> RECENTE	<input type="radio"/> RECENTE

Stato di dissesto	
<input type="radio"/> NUMEROSI DANNI	<input checked="" type="radio"/> DANNI NON PRESENTI
<input type="radio"/> POCHI DANNI	

Elementi architettonici significativi		
<input type="checkbox"/> Archi-Volte	<input type="checkbox"/> Davanzali	<input type="checkbox"/> Abbaini
<input type="checkbox"/> Murature	<input type="checkbox"/> Contorni-Stipiti	<input type="checkbox"/> Affreschi
<input type="checkbox"/> Colonne	<input type="checkbox"/> Zoccolatura	<input type="checkbox"/> Decorazioni Pittoriche
<input type="checkbox"/> Logge	<input type="checkbox"/> Parapetti	<input type="checkbox"/> Decorazioni
<input type="checkbox"/> Portici	<input type="checkbox"/> Cortili antichi	<input type="checkbox"/> Intonaco
<input type="checkbox"/> Poggioli	<input type="checkbox"/> Gronde	<input type="checkbox"/> Tinteggiature
<input type="checkbox"/> Portali	<input type="checkbox"/> Inferriate	
<input type="checkbox"/> Infissi	<input type="checkbox"/> Coperture	

Valore architettonico	Tipo di interesse
<input type="radio"/> RILEVANTE	<input type="radio"/> STORICO
<input type="radio"/> BUONO	<input type="radio"/> ARCHITETTONICO
<input checked="" type="radio"/> MODESTO	<input type="radio"/> TIPOLOGICO
<input type="radio"/> NULLO	<input type="radio"/> AMBIENTALE / DI CONTESTO
	<input checked="" type="radio"/> NESSUNO-NEUTRO

Rilevanza paesistica	
<input type="radio"/> NEGATIVO, CONTRASTANT	<input type="radio"/> CARATTERIZZ. DEL PAESAGGIO
<input checked="" type="radio"/> NEUTRO O SENZA RILIEVO	<input type="radio"/> COMPLEMENTARE DEL PAESAGGIO

Interventi ammessi come da N.T.A.	
<input type="checkbox"/> Interventi 1 livello	<input type="checkbox"/> Interventi 5 livello
<input type="checkbox"/> Interventi 2 livello	<input type="checkbox"/> Interventi 6 livello
<input type="checkbox"/> Interventi 3 livello	<input type="checkbox"/> Piano attuativo
<input checked="" type="checkbox"/> Interventi 4 livello	

Note e prescrizioni aggiuntive:





SCHEDA DI ANALISI E PROGETTO DI TUTELA DEI NUCLEI DI ANTICA FORMAZIONE

Allegato al Piano delle Regole per il recupero, la tutela e la valorizzazione dei nuclei di antica formazione

Località:		Link:	12_05
Indirizzo:	Via Cavour	Civico:	
Nucleo:	12	Edificio:	05

Dotazione di parcheggi:

Stato di conservazione	
Coerenza e integrità tipologica	Compositivo/Architett.
<input checked="" type="radio"/> INTEGRO	<input type="radio"/> INTEGRO
<input type="radio"/> RIPRISTINATO	<input checked="" type="radio"/> POCO ALTERATO
<input type="radio"/> TRASFORMATO	<input type="radio"/> ALTERATO
<input type="radio"/> AMPLIATO	<input type="radio"/> MOLTO ALTERATO
<input type="radio"/> RECENTE	<input type="radio"/> RECENTE

Stato di dissesto	
<input checked="" type="radio"/> NUMEROSI DANNI	<input type="radio"/> DANNI NON PRESENTI
<input type="radio"/> POCHI DANNI	

Elementi architettonici significativi		
<input type="checkbox"/> Archi-Volte	<input type="checkbox"/> Davanzali	<input type="checkbox"/> Abbaini
<input checked="" type="checkbox"/> Murature	<input checked="" type="checkbox"/> Contorni-Stipiti	<input type="checkbox"/> Affreschi
<input type="checkbox"/> Colonne	<input type="checkbox"/> Zoccolatura	<input type="checkbox"/> Decorazioni Pittoriche
<input type="checkbox"/> Logge	<input type="checkbox"/> Parapetti	<input type="checkbox"/> Decorazioni
<input type="checkbox"/> Portici	<input type="checkbox"/> Cortili antichi	<input type="checkbox"/> Intonaco
<input type="checkbox"/> Poggioli	<input type="checkbox"/> Gronde	<input type="checkbox"/> Tinteggiature
<input type="checkbox"/> Portali	<input type="checkbox"/> Inferriate	
<input type="checkbox"/> Infissi	<input type="checkbox"/> Coperture	

Valore architettonico	Tipo di interesse
<input type="radio"/> RILEVANTE	<input type="radio"/> STORICO
<input type="radio"/> BUONO	<input type="radio"/> ARCHITETTONICO
<input checked="" type="radio"/> MODESTO	<input checked="" type="radio"/> TIPOLOGICO
<input type="radio"/> NULLO	<input type="radio"/> AMBIENTALE / DI CONTESTO
	<input type="radio"/> NESSUNO-NEUTRO

Rilevanza paesistica	
<input type="radio"/> NEGATIVO, CONTRASTANT	<input type="radio"/> CARATTERIZZ. DEL PAESAGGIO
<input checked="" type="radio"/> NEUTRO O SENZA RILIEVO	<input type="radio"/> COMPLEMENTARE DEL PAESAGGIO

Interventi ammessi come da N.T.A.	
<input type="checkbox"/> Interventi 1 livello	<input type="checkbox"/> Interventi 5 livello
<input type="checkbox"/> Interventi 2 livello	<input type="checkbox"/> Interventi 6 livello
<input checked="" type="checkbox"/> Interventi 3 livello	<input type="checkbox"/> Piano attuativo
<input type="checkbox"/> Interventi 4 livello	

Note e prescrizioni aggiuntive:
In caso di intervento si prescrive la tutela e il mantenimento conservativo degli elementi architettonici significativi, nonché delle partiture forometriche e dei rapporti L/H esistenti.





SCHEDA DI ANALISI E PROGETTO DI TUTELA DEI NUCLEI DI ANTICA FORMAZIONE

Allegato al Piano delle Regole per il recupero, la tutela e la valorizzazione dei nuclei di antica formazione

Località:	Link: 12_06
Indirizzo: Via Cavour	Civico:
Nucleo: 12	Edificio: 06

Caratteristiche generali

 EDIFICIO PRINCIPALE
 EDIFICIO PERTINENZIALE

Proprietà

 PRIVATA
 PUBBLICA
 MISTA

Tipologia architettonica

 EDIFICIO A CORTE
 BLOCCO (isolato e non)
 EDIFICIO A SCHIERA/ IN LINEA
 VILLA
 PALAZZO SIGNORILE

Vincoli

 NESSUN VINCOLO
 VINCOLO MONUMENTALE
 VINCOLO PAESISTICO

Epoca storica

	A	B	C
FINO AL 1300	<input type="radio"/>	<input checked="" type="radio"/>	<input checked="" type="radio"/>
DAL 1300 AL 1500	<input type="radio"/>	<input checked="" type="radio"/>	<input checked="" type="radio"/>
DAL 1500 AL 1600	<input type="radio"/>	<input checked="" type="radio"/>	<input checked="" type="radio"/>
DAL 1600 AL 1700	<input type="radio"/>	<input checked="" type="radio"/>	<input checked="" type="radio"/>
DAL 1700 AL 1800	<input type="radio"/>	<input checked="" type="radio"/>	<input checked="" type="radio"/>
DAL 1810 AL 1854	<input checked="" type="radio"/>	<input checked="" type="radio"/>	<input checked="" type="radio"/>
DAL 1854 AL 1958	<input type="radio"/>	<input checked="" type="radio"/>	<input checked="" type="radio"/>
DAL 1958 AL 1970	<input type="radio"/>	<input checked="" type="radio"/>	<input checked="" type="radio"/>
DAL 1970 AL 2006	<input type="radio"/>	<input checked="" type="radio"/>	<input checked="" type="radio"/>
DOPO IL 2006	<input type="radio"/>	<input checked="" type="radio"/>	<input checked="" type="radio"/>

Aree scoperte

 CORTILE
 GIARDINO
 VERDE PRIVATO
 VERDE PUBBLICO
 PARCHEGGIO
 DEPOSITO
 INCOLTO
 NESSUNA

A = Di costruzione

B = Di ricostruzione

C = Di ristrutturazione totale con eventuali ampliamenti e/o addizioni

Destinazione d'uso prevalente

	Int.	P.T.	P.1°	P.2°	P.3°	P.4°	Altro
ACCESSORI RESIDENZA	<input checked="" type="radio"/>	<input type="radio"/>	<input type="radio"/>	<input checked="" type="radio"/>	<input checked="" type="radio"/>	<input checked="" type="radio"/>	<input checked="" type="radio"/>
RESIDENZA	<input checked="" type="radio"/>	<input checked="" type="radio"/>	<input checked="" type="radio"/>	<input type="radio"/>	<input checked="" type="radio"/>	<input checked="" type="radio"/>	<input checked="" type="radio"/>
ATTIVITA' COMMERCIALE	<input checked="" type="radio"/>	<input type="radio"/>	<input type="radio"/>	<input type="radio"/>	<input checked="" type="radio"/>	<input checked="" type="radio"/>	<input checked="" type="radio"/>
ATTIVITA' DIREZIONALE	<input checked="" type="radio"/>	<input type="radio"/>	<input type="radio"/>	<input type="radio"/>	<input checked="" type="radio"/>	<input checked="" type="radio"/>	<input checked="" type="radio"/>
STUDI PROFESSIONALI	<input checked="" type="radio"/>	<input type="radio"/>	<input type="radio"/>	<input type="radio"/>	<input checked="" type="radio"/>	<input checked="" type="radio"/>	<input checked="" type="radio"/>
ARTIGIANALE DI SERVIZIO	<input checked="" type="radio"/>	<input type="radio"/>	<input type="radio"/>	<input type="radio"/>	<input checked="" type="radio"/>	<input checked="" type="radio"/>	<input checked="" type="radio"/>
AUTORIMESSE	<input checked="" type="radio"/>	<input type="radio"/>	<input type="radio"/>	<input type="radio"/>	<input checked="" type="radio"/>	<input checked="" type="radio"/>	<input checked="" type="radio"/>
DEPOSITI	<input checked="" type="radio"/>	<input type="radio"/>	<input type="radio"/>	<input type="radio"/>	<input checked="" type="radio"/>	<input checked="" type="radio"/>	<input checked="" type="radio"/>
PUBBLICI ESERCIZI	<input checked="" type="radio"/>	<input type="radio"/>	<input type="radio"/>	<input type="radio"/>	<input checked="" type="radio"/>	<input checked="" type="radio"/>	<input checked="" type="radio"/>
SERVIZIO AGRICOLO	<input checked="" type="radio"/>	<input type="radio"/>	<input type="radio"/>	<input type="radio"/>	<input checked="" type="radio"/>	<input checked="" type="radio"/>	<input checked="" type="radio"/>
DESTINAZIONE PUBBLICA ISTRUZIONE	<input checked="" type="radio"/>	<input type="radio"/>	<input type="radio"/>	<input type="radio"/>	<input checked="" type="radio"/>	<input checked="" type="radio"/>	<input checked="" type="radio"/>
DESTINAZIONE PUBBL. CULTURA SPETTACOLO	<input checked="" type="radio"/>	<input type="radio"/>	<input type="radio"/>	<input type="radio"/>	<input checked="" type="radio"/>	<input checked="" type="radio"/>	<input checked="" type="radio"/>
DESTINAZIONE PUBBLICA UFFICI PUBBLICI	<input checked="" type="radio"/>	<input type="radio"/>	<input type="radio"/>	<input type="radio"/>	<input checked="" type="radio"/>	<input checked="" type="radio"/>	<input checked="" type="radio"/>
DESTINAZIONE PUBBLICA CULTO	<input checked="" type="radio"/>	<input type="radio"/>	<input type="radio"/>	<input type="radio"/>	<input checked="" type="radio"/>	<input checked="" type="radio"/>	<input checked="" type="radio"/>
DESTINAZIONE PUBBLICA SANITA'	<input checked="" type="radio"/>	<input type="radio"/>	<input type="radio"/>	<input type="radio"/>	<input checked="" type="radio"/>	<input checked="" type="radio"/>	<input checked="" type="radio"/>
DESTINAZIONE PUBBLICA ASSISTENZA	<input checked="" type="radio"/>	<input type="radio"/>	<input type="radio"/>	<input type="radio"/>	<input checked="" type="radio"/>	<input checked="" type="radio"/>	<input checked="" type="radio"/>
DESTINAZIONE PUBBLICA SICUREZZA	<input checked="" type="radio"/>	<input type="radio"/>	<input type="radio"/>	<input type="radio"/>	<input checked="" type="radio"/>	<input checked="" type="radio"/>	<input checked="" type="radio"/>
DESTINAZIONE PUBBLICA SPORT	<input checked="" type="radio"/>	<input type="radio"/>	<input type="radio"/>	<input type="radio"/>	<input checked="" type="radio"/>	<input checked="" type="radio"/>	<input checked="" type="radio"/>



SCHEDA DI ANALISI E PROGETTO DI TUTELA DEI NUCLEI DI ANTICA FORMAZIONE

Allegato al Piano delle Regole per il recupero, la tutela e la valorizzazione dei nuclei di antica formazione

Località:		Link:	12_06
Indirizzo:	Via Cavour	Civico:	
Nucleo:	12	Edificio:	06

Dotazione di parcheggi:

Stato di conservazione	
Coerenza e integrità tipologica	Compositivo/Architett.
<input checked="" type="radio"/> INTEGRO	<input type="radio"/> INTEGRO
<input type="radio"/> RIPRISTINATO	<input checked="" type="radio"/> POCO ALTERATO
<input type="radio"/> TRASFORMATO	<input type="radio"/> ALTERATO
<input type="radio"/> AMPLIATO	<input type="radio"/> MOLTO ALTERATO
<input type="radio"/> RECENTE	<input type="radio"/> RECENTE

Stato di dissesto	
<input type="radio"/> NUMEROSI DANNI	<input checked="" type="radio"/> DANNI NON PRESENTI
<input type="radio"/> POCHI DANNI	

Elementi architettonici significativi		
<input checked="" type="checkbox"/> Archi-Volte	<input type="checkbox"/> Davanzali	<input type="checkbox"/> Abbaini
<input checked="" type="checkbox"/> Murature	<input checked="" type="checkbox"/> Contorni-Stipiti	<input type="checkbox"/> Affreschi
<input type="checkbox"/> Colonne	<input type="checkbox"/> Zoccolatura	<input type="checkbox"/> Decorazioni Pittoriche
<input type="checkbox"/> Logge	<input type="checkbox"/> Parapetti	<input type="checkbox"/> Decorazioni
<input type="checkbox"/> Portici	<input type="checkbox"/> Cortili antichi	<input type="checkbox"/> Intonaco
<input type="checkbox"/> Poggioli	<input type="checkbox"/> Gronde	<input type="checkbox"/> Tinteggiature
<input checked="" type="checkbox"/> Portali	<input type="checkbox"/> Inferriate	
<input type="checkbox"/> Infissi	<input type="checkbox"/> Coperture	

Valore architettonico	Tipo di interesse
<input type="radio"/> RILEVANTE	<input type="radio"/> STORICO
<input type="radio"/> BUONO	<input type="radio"/> ARCHITETTONICO
<input checked="" type="radio"/> MODESTO	<input checked="" type="radio"/> TIPOLOGICO
<input type="radio"/> NULLO	<input type="radio"/> AMBIENTALE / DI CONTESTO
	<input type="radio"/> NESSUNO-NEUTRO

Rilevanza paesistica	
<input type="radio"/> NEGATIVO, CONTRASTANT	<input type="radio"/> CARATTERIZZ. DEL PAESAGGIO
<input checked="" type="radio"/> NEUTRO O SENZA RILIEVO	<input type="radio"/> COMPLEMENTARE DEL PAESAGGIO

Interventi ammessi come da N.T.A.	
<input type="checkbox"/> Interventi 1 livello	<input type="checkbox"/> Interventi 5 livello
<input type="checkbox"/> Interventi 2 livello	<input type="checkbox"/> Interventi 6 livello
<input checked="" type="checkbox"/> Interventi 3 livello	<input type="checkbox"/> Piano attuativo
<input type="checkbox"/> Interventi 4 livello	

Note e prescrizioni aggiuntive:
In caso di intervento si prescrive la tutela e il mantenimento conservativo degli elementi architettonici significativi, nonché delle partiture forometriche e dei rapporti L/H esistenti. Si indica inoltre il mantenimento dell'arco in facciata.





SCHEDA DI ANALISI E PROGETTO DI TUTELA DEI NUCLEI DI ANTICA FORMAZIONE

Allegato al Piano delle Regole per il recupero, la tutela e la valorizzazione dei nuclei di antica formazione

Località:	Link: 12_07
Indirizzo: Via Cavour	Civico:
Nucleo: 12	Edificio: 07

Caratteristiche generali

 EDIFICIO PRINCIPALE
 EDIFICIO PERTINENZIALE

Proprietà

 PRIVATA
 PUBBLICA
 MISTA

Tipologia architettonica

 EDIFICIO A CORTE
 BLOCCO (isolato e non)
 EDIFICIO A SCHIERA/ IN LINEA
 VILLA
 PALAZZO SIGNORILE

Vincoli

 NESSUN VINCOLO
 VINCOLO MONUMENTALE
 VINCOLO PAESISTICO

Epoca storica

	A	B	C
FINO AL 1300	<input type="radio"/>	<input checked="" type="radio"/>	<input type="radio"/>
DAL 1300 AL 1500	<input type="radio"/>	<input checked="" type="radio"/>	<input type="radio"/>
DAL 1500 AL 1600	<input type="radio"/>	<input checked="" type="radio"/>	<input type="radio"/>
DAL 1600 AL 1700	<input type="radio"/>	<input checked="" type="radio"/>	<input type="radio"/>
DAL 1700 AL 1800	<input type="radio"/>	<input checked="" type="radio"/>	<input type="radio"/>
DAL 1810 AL 1854	<input checked="" type="radio"/>	<input checked="" type="radio"/>	<input type="radio"/>
DAL 1854 AL 1958	<input type="radio"/>	<input checked="" type="radio"/>	<input type="radio"/>
DAL 1958 AL 1970	<input type="radio"/>	<input checked="" type="radio"/>	<input checked="" type="radio"/>
DAL 1970 AL 2006	<input type="radio"/>	<input checked="" type="radio"/>	<input type="radio"/>
DOPO IL 2006	<input type="radio"/>	<input checked="" type="radio"/>	<input type="radio"/>

Aree scoperte

 CORTILE
 GIARDINO
 VERDE PRIVATO
 VERDE PUBBLICO
 PARCHEGGIO
 DEPOSITO
 INCOLTO
 NESSUNA

A = Di costruzione

B = Di ricostruzione

C = Di ristrutturazione totale con eventuali ampliamenti e/o addizioni

Destinazione d'uso prevalente

	Int.	P.T.	P.1°	P.2°	P.3°	P.4°	Altro
ACCESSORI RESIDENZA	<input checked="" type="radio"/>	<input type="radio"/>	<input type="radio"/>	<input checked="" type="radio"/>	<input checked="" type="radio"/>	<input checked="" type="radio"/>	<input checked="" type="radio"/>
RESIDENZA	<input checked="" type="radio"/>	<input checked="" type="radio"/>	<input checked="" type="radio"/>	<input checked="" type="radio"/>	<input checked="" type="radio"/>	<input checked="" type="radio"/>	<input checked="" type="radio"/>
ATTIVITA' COMMERCIALE	<input checked="" type="radio"/>	<input type="radio"/>	<input type="radio"/>	<input checked="" type="radio"/>	<input checked="" type="radio"/>	<input checked="" type="radio"/>	<input checked="" type="radio"/>
ATTIVITA' DIREZIONALE	<input checked="" type="radio"/>	<input type="radio"/>	<input type="radio"/>	<input checked="" type="radio"/>	<input checked="" type="radio"/>	<input checked="" type="radio"/>	<input checked="" type="radio"/>
STUDI PROFESSIONALI	<input checked="" type="radio"/>	<input type="radio"/>	<input type="radio"/>	<input checked="" type="radio"/>	<input checked="" type="radio"/>	<input checked="" type="radio"/>	<input checked="" type="radio"/>
ARTIGIANALE DI SERVIZIO	<input checked="" type="radio"/>	<input type="radio"/>	<input type="radio"/>	<input checked="" type="radio"/>	<input checked="" type="radio"/>	<input checked="" type="radio"/>	<input checked="" type="radio"/>
AUTORIMESSE	<input checked="" type="radio"/>	<input type="radio"/>	<input type="radio"/>	<input checked="" type="radio"/>	<input checked="" type="radio"/>	<input checked="" type="radio"/>	<input checked="" type="radio"/>
DEPOSITI	<input checked="" type="radio"/>	<input type="radio"/>	<input type="radio"/>	<input checked="" type="radio"/>	<input checked="" type="radio"/>	<input checked="" type="radio"/>	<input checked="" type="radio"/>
PUBBLICI ESERCIZI	<input checked="" type="radio"/>	<input type="radio"/>	<input type="radio"/>	<input checked="" type="radio"/>	<input checked="" type="radio"/>	<input checked="" type="radio"/>	<input checked="" type="radio"/>
SERVIZIO AGRICOLO	<input checked="" type="radio"/>	<input type="radio"/>	<input type="radio"/>	<input checked="" type="radio"/>	<input checked="" type="radio"/>	<input checked="" type="radio"/>	<input checked="" type="radio"/>
DESTINAZIONE PUBBLICA ISTRUZIONE	<input checked="" type="radio"/>	<input type="radio"/>	<input type="radio"/>	<input checked="" type="radio"/>	<input checked="" type="radio"/>	<input checked="" type="radio"/>	<input checked="" type="radio"/>
DESTINAZIONE PUBBL. CULTURA SPETTACOLO	<input checked="" type="radio"/>	<input type="radio"/>	<input type="radio"/>	<input checked="" type="radio"/>	<input checked="" type="radio"/>	<input checked="" type="radio"/>	<input checked="" type="radio"/>
DESTINAZIONE PUBBLICA UFFICI PUBBLICI	<input checked="" type="radio"/>	<input type="radio"/>	<input type="radio"/>	<input checked="" type="radio"/>	<input checked="" type="radio"/>	<input checked="" type="radio"/>	<input checked="" type="radio"/>
DESTINAZIONE PUBBLICA CULTO	<input checked="" type="radio"/>	<input type="radio"/>	<input type="radio"/>	<input checked="" type="radio"/>	<input checked="" type="radio"/>	<input checked="" type="radio"/>	<input checked="" type="radio"/>
DESTINAZIONE PUBBLICA SANITA'	<input checked="" type="radio"/>	<input type="radio"/>	<input type="radio"/>	<input checked="" type="radio"/>	<input checked="" type="radio"/>	<input checked="" type="radio"/>	<input checked="" type="radio"/>
DESTINAZIONE PUBBLICA ASSISTENZA	<input checked="" type="radio"/>	<input type="radio"/>	<input type="radio"/>	<input checked="" type="radio"/>	<input checked="" type="radio"/>	<input checked="" type="radio"/>	<input checked="" type="radio"/>
DESTINAZIONE PUBBLICA SICUREZZA	<input checked="" type="radio"/>	<input type="radio"/>	<input type="radio"/>	<input checked="" type="radio"/>	<input checked="" type="radio"/>	<input checked="" type="radio"/>	<input checked="" type="radio"/>
DESTINAZIONE PUBBLICA SPORT	<input checked="" type="radio"/>	<input type="radio"/>	<input type="radio"/>	<input checked="" type="radio"/>	<input checked="" type="radio"/>	<input checked="" type="radio"/>	<input checked="" type="radio"/>



SCHEDA DI ANALISI E PROGETTO DI TUTELA DEI NUCLEI DI ANTICA FORMAZIONE

Allegato al Piano delle Regole per il recupero, la tutela e la valorizzazione dei nuclei di antica formazione

Località:		Link:	12_07
Indirizzo:	Via Cavour	Civico:	
Nucleo:	12	Edificio:	07

Dotazione di parcheggi:

Stato di conservazione	
Coerenza e integrità tipologica	Compositivo/Architett.
<input type="radio"/> INTEGRO	<input type="radio"/> INTEGRO
<input checked="" type="radio"/> RIPRISTINATO	<input type="radio"/> POCO ALTERATO
<input type="radio"/> TRASFORMATO	<input checked="" type="radio"/> ALTERATO
<input type="radio"/> AMPLIATO	<input type="radio"/> MOLTO ALTERATO
<input type="radio"/> RECENTE	<input type="radio"/> RECENTE

Stato di dissesto	
<input type="radio"/> NUMEROSI DANNI	<input checked="" type="radio"/> DANNI NON PRESENTI
<input type="radio"/> POCHI DANNI	

Elementi architettonici significativi		
<input type="checkbox"/> Archi-Volte	<input type="checkbox"/> Davanzali	<input type="checkbox"/> Abbaini
<input type="checkbox"/> Murature	<input type="checkbox"/> Contorni-Stipiti	<input type="checkbox"/> Affreschi
<input type="checkbox"/> Colonne	<input type="checkbox"/> Zoccolatura	<input type="checkbox"/> Decorazioni Pittoriche
<input type="checkbox"/> Logge	<input type="checkbox"/> Parapetti	<input type="checkbox"/> Decorazioni
<input type="checkbox"/> Portici	<input type="checkbox"/> Cortili antichi	<input type="checkbox"/> Intonaco
<input type="checkbox"/> Poggioli	<input type="checkbox"/> Gronde	<input type="checkbox"/> Tinteggiature
<input type="checkbox"/> Portali	<input type="checkbox"/> Inferriate	
<input type="checkbox"/> Infissi	<input type="checkbox"/> Coperture	

Valore architettonico	Tipo di interesse
<input type="radio"/> RILEVANTE	<input type="radio"/> STORICO
<input type="radio"/> BUONO	<input type="radio"/> ARCHITETTONICO
<input type="radio"/> MODESTO	<input checked="" type="radio"/> TIPOLOGICO
<input checked="" type="radio"/> NULLO	<input type="radio"/> AMBIENTALE / DI CONTESTO
	<input type="radio"/> NESSUNO-NEUTRO

Rilevanza paesistica	
<input type="radio"/> NEGATIVO, CONTRASTANT	<input type="radio"/> CARATTERIZZ. DEL PAESAGGIO
<input checked="" type="radio"/> NEUTRO O SENZA RILIEVO	<input type="radio"/> COMPLEMENTARE DEL PAESAGGIO

Interventi ammessi come da N.T.A.	
<input type="checkbox"/> Interventi 1 livello	<input type="checkbox"/> Interventi 5 livello
<input type="checkbox"/> Interventi 2 livello	<input type="checkbox"/> Interventi 6 livello
<input type="checkbox"/> Interventi 3 livello	<input type="checkbox"/> Piano attuativo
<input checked="" type="checkbox"/> Interventi 4 livello	

Note e prescrizioni aggiuntive:
In caso di intervento si prescrive la ricomposizione delle aperture con rapporti dimensionali L/H secondo le esistenti storiche.





SCHEDA DI ANALISI E PROGETTO DI TUTELA DEI NUCLEI DI ANTICA FORMAZIONE

Allegato al Piano delle Regole per il recupero, la tutela e la valorizzazione dei nuclei di antica formazione

Località:	Link: 12_08
Indirizzo: Via Cavour	Civico:
Nucleo: 12	Edificio: 08

Caratteristiche generali

 EDIFICIO PRINCIPALE
 EDIFICIO PERTINENZIALE

Proprietà

 PRIVATA
 PUBBLICA
 MISTA

Tipologia architettonica

 EDIFICIO A CORTE
 BLOCCO (isolato e non)
 EDIFICIO A SCHIERA/ IN LINEA
 VILLA
 PALAZZO SIGNORILE

Vincoli

 NESSUN VINCOLO
 VINCOLO MONUMENTALE
 VINCOLO PAESISTICO

Epoca storica

	A	B	C
FINO AL 1300	<input type="radio"/>	<input checked="" type="radio"/>	<input type="radio"/>
DAL 1300 AL 1500	<input type="radio"/>	<input checked="" type="radio"/>	<input type="radio"/>
DAL 1500 AL 1600	<input type="radio"/>	<input checked="" type="radio"/>	<input type="radio"/>
DAL 1600 AL 1700	<input type="radio"/>	<input checked="" type="radio"/>	<input type="radio"/>
DAL 1700 AL 1800	<input type="radio"/>	<input checked="" type="radio"/>	<input type="radio"/>
DAL 1810 AL 1854	<input checked="" type="radio"/>	<input checked="" type="radio"/>	<input type="radio"/>
DAL 1854 AL 1958	<input type="radio"/>	<input checked="" type="radio"/>	<input type="radio"/>
DAL 1958 AL 1970	<input type="radio"/>	<input checked="" type="radio"/>	<input type="radio"/>
DAL 1970 AL 2006	<input type="radio"/>	<input checked="" type="radio"/>	<input checked="" type="radio"/>
DOPO IL 2006	<input type="radio"/>	<input checked="" type="radio"/>	<input type="radio"/>

Aree scoperte

 CORTILE
 GIARDINO
 VERDE PRIVATO
 VERDE PUBBLICO
 PARCHEGGIO
 DEPOSITO
 INCOLTO
 NESSUNA

A = Di costruzione

B = Di ricostruzione

C = Di ristrutturazione totale con eventuali ampliamenti e/o addizioni

Destinazione d'uso prevalente

	Int.	P.T.	P.1°	P.2°	P.3°	P.4°	Altro
ACCESSORI RESIDENZA	<input checked="" type="radio"/>	<input type="radio"/>	<input type="radio"/>	<input type="radio"/>	<input checked="" type="radio"/>	<input checked="" type="radio"/>	<input checked="" type="radio"/>
RESIDENZA	<input checked="" type="radio"/>	<input checked="" type="radio"/>	<input checked="" type="radio"/>	<input checked="" type="radio"/>	<input checked="" type="radio"/>	<input checked="" type="radio"/>	<input checked="" type="radio"/>
ATTIVITA' COMMERCIALE	<input checked="" type="radio"/>	<input type="radio"/>	<input type="radio"/>	<input type="radio"/>	<input checked="" type="radio"/>	<input checked="" type="radio"/>	<input checked="" type="radio"/>
ATTIVITA' DIREZIONALE	<input checked="" type="radio"/>	<input type="radio"/>	<input type="radio"/>	<input type="radio"/>	<input checked="" type="radio"/>	<input checked="" type="radio"/>	<input checked="" type="radio"/>
STUDI PROFESSIONALI	<input checked="" type="radio"/>	<input type="radio"/>	<input type="radio"/>	<input type="radio"/>	<input checked="" type="radio"/>	<input checked="" type="radio"/>	<input checked="" type="radio"/>
ARTIGIANALE DI SERVIZIO	<input checked="" type="radio"/>	<input type="radio"/>	<input type="radio"/>	<input type="radio"/>	<input checked="" type="radio"/>	<input checked="" type="radio"/>	<input checked="" type="radio"/>
AUTORIMESSE	<input checked="" type="radio"/>	<input type="radio"/>	<input type="radio"/>	<input type="radio"/>	<input checked="" type="radio"/>	<input checked="" type="radio"/>	<input checked="" type="radio"/>
DEPOSITI	<input checked="" type="radio"/>	<input type="radio"/>	<input type="radio"/>	<input type="radio"/>	<input checked="" type="radio"/>	<input checked="" type="radio"/>	<input checked="" type="radio"/>
PUBBLICI ESERCIZI	<input checked="" type="radio"/>	<input type="radio"/>	<input type="radio"/>	<input type="radio"/>	<input checked="" type="radio"/>	<input checked="" type="radio"/>	<input checked="" type="radio"/>
SERVIZIO AGRICOLO	<input checked="" type="radio"/>	<input type="radio"/>	<input type="radio"/>	<input type="radio"/>	<input checked="" type="radio"/>	<input checked="" type="radio"/>	<input checked="" type="radio"/>
DESTINAZIONE PUBBLICA ISTRUZIONE	<input checked="" type="radio"/>	<input type="radio"/>	<input type="radio"/>	<input type="radio"/>	<input checked="" type="radio"/>	<input checked="" type="radio"/>	<input checked="" type="radio"/>
DESTINAZIONE PUBBL. CULTURA SPETTACOLO	<input checked="" type="radio"/>	<input type="radio"/>	<input type="radio"/>	<input type="radio"/>	<input checked="" type="radio"/>	<input checked="" type="radio"/>	<input checked="" type="radio"/>
DESTINAZIONE PUBBLICA UFFICI PUBBLICI	<input checked="" type="radio"/>	<input type="radio"/>	<input type="radio"/>	<input type="radio"/>	<input checked="" type="radio"/>	<input checked="" type="radio"/>	<input checked="" type="radio"/>
DESTINAZIONE PUBBLICA CULTO	<input checked="" type="radio"/>	<input type="radio"/>	<input type="radio"/>	<input type="radio"/>	<input checked="" type="radio"/>	<input checked="" type="radio"/>	<input checked="" type="radio"/>
DESTINAZIONE PUBBLICA SANITA'	<input checked="" type="radio"/>	<input type="radio"/>	<input type="radio"/>	<input type="radio"/>	<input checked="" type="radio"/>	<input checked="" type="radio"/>	<input checked="" type="radio"/>
DESTINAZIONE PUBBLICA ASSISTENZA	<input checked="" type="radio"/>	<input type="radio"/>	<input type="radio"/>	<input type="radio"/>	<input checked="" type="radio"/>	<input checked="" type="radio"/>	<input checked="" type="radio"/>
DESTINAZIONE PUBBLICA SICUREZZA	<input checked="" type="radio"/>	<input type="radio"/>	<input type="radio"/>	<input type="radio"/>	<input checked="" type="radio"/>	<input checked="" type="radio"/>	<input checked="" type="radio"/>
DESTINAZIONE PUBBLICA SPORT	<input checked="" type="radio"/>	<input type="radio"/>	<input type="radio"/>	<input type="radio"/>	<input checked="" type="radio"/>	<input checked="" type="radio"/>	<input checked="" type="radio"/>



SCHEDA DI ANALISI E PROGETTO DI TUTELA DEI NUCLEI DI ANTICA FORMAZIONE

Allegato al Piano delle Regole per il recupero, la tutela e la valorizzazione dei nuclei di antica formazione

Località:		Link:	12_08
Indirizzo:	Via Cavour	Civico:	
Nucleo:	12	Edificio:	08

Dotazione di parcheggi:

Stato di conservazione	
Coerenza e integrità tipologica	Compositivo/Architett.
<input checked="" type="radio"/> INTEGRO	<input type="radio"/> INTEGRO
<input type="radio"/> RIPRISTINATO	<input type="radio"/> POCO ALTERATO
<input type="radio"/> TRASFORMATO	<input checked="" type="radio"/> ALTERATO
<input type="radio"/> AMPLIATO	<input type="radio"/> MOLTO ALTERATO
<input type="radio"/> RECENTE	<input type="radio"/> RECENTE

Stato di dissesto	
<input type="radio"/> NUMEROSI DANNI	<input checked="" type="radio"/> DANNI NON PRESENTI
<input type="radio"/> POCHI DANNI	

Elementi architettonici significativi		
<input type="checkbox"/> Archi-Volte	<input type="checkbox"/> Davanzali	<input type="checkbox"/> Abbaini
<input type="checkbox"/> Murature	<input type="checkbox"/> Contorni-Stipiti	<input type="checkbox"/> Affreschi
<input type="checkbox"/> Colonne	<input type="checkbox"/> Zoccolatura	<input type="checkbox"/> Decorazioni Pittoriche
<input type="checkbox"/> Logge	<input type="checkbox"/> Parapetti	<input type="checkbox"/> Decorazioni
<input type="checkbox"/> Portici	<input type="checkbox"/> Cortili antichi	<input type="checkbox"/> Intonaco
<input type="checkbox"/> Poggioli	<input type="checkbox"/> Gronde	<input type="checkbox"/> Tinteggiature
<input type="checkbox"/> Portali	<input type="checkbox"/> Inferriate	
<input type="checkbox"/> Infissi	<input type="checkbox"/> Coperture	

Valore architettonico	Tipo di interesse
<input type="radio"/> RILEVANTE	<input type="radio"/> STORICO
<input type="radio"/> BUONO	<input type="radio"/> ARCHITETTONICO
<input checked="" type="radio"/> MODESTO	<input type="radio"/> TIPOLOGICO
<input type="radio"/> NULLO	<input type="radio"/> AMBIENTALE / DI CONTESTO
	<input checked="" type="radio"/> NESSUNO-NEUTRO

Rilevanza paesistica	
<input type="radio"/> NEGATIVO, CONTRASTANT	<input type="radio"/> CARATTERIZZ. DEL PAESAGGIO
<input checked="" type="radio"/> NEUTRO O SENZA RILIEVO	<input type="radio"/> COMPLEMENTARE DEL PAESAGGIO

Interventi ammessi come da N.T.A.	
<input type="checkbox"/> Interventi 1 livello	<input type="checkbox"/> Interventi 5 livello
<input type="checkbox"/> Interventi 2 livello	<input type="checkbox"/> Interventi 6 livello
<input type="checkbox"/> Interventi 3 livello	<input type="checkbox"/> Piano attuativo
<input checked="" type="checkbox"/> Interventi 4 livello	

Note e prescrizioni aggiuntive:





SCHEDA DI ANALISI E PROGETTO DI TUTELA DEI NUCLEI DI ANTICA FORMAZIONE

Allegato al Piano delle Regole per il recupero, la tutela e la valorizzazione dei nuclei di antica formazione

Località:	Link: 12_09
Indirizzo: Via Cavour	Civico:
Nucleo: 12	Edificio: 09

Caratteristiche generali

 EDIFICIO PRINCIPALE
 EDIFICIO PERTINENZIALE

Proprietà

 PRIVATA
 PUBBLICA
 MISTA

Tipologia architettonica

 EDIFICIO A CORTE
 BLOCCO (isolato e non)
 EDIFICIO A SCHIERA/ IN LINEA
 VILLA
 PALAZZO SIGNORILE

Vincoli

 NESSUN VINCOLO
 VINCOLO MONUMENTALE
 VINCOLO PAESISTICO

Epoca storica

	A	B	C
FINO AL 1300	<input type="radio"/>	<input checked="" type="radio"/>	<input type="radio"/>
DAL 1300 AL 1500	<input type="radio"/>	<input checked="" type="radio"/>	<input type="radio"/>
DAL 1500 AL 1600	<input type="radio"/>	<input checked="" type="radio"/>	<input type="radio"/>
DAL 1600 AL 1700	<input type="radio"/>	<input checked="" type="radio"/>	<input type="radio"/>
DAL 1700 AL 1800	<input type="radio"/>	<input checked="" type="radio"/>	<input type="radio"/>
DAL 1810 AL 1854	<input type="radio"/>	<input checked="" type="radio"/>	<input type="radio"/>
DAL 1854 AL 1958	<input checked="" type="radio"/>	<input checked="" type="radio"/>	<input type="radio"/>
DAL 1958 AL 1970	<input type="radio"/>	<input checked="" type="radio"/>	<input checked="" type="radio"/>
DAL 1970 AL 2006	<input type="radio"/>	<input checked="" type="radio"/>	<input type="radio"/>
DOPO IL 2006	<input type="radio"/>	<input checked="" type="radio"/>	<input type="radio"/>

Aree scoperte

 CORTILE
 GIARDINO
 VERDE PRIVATO
 VERDE PUBBLICO
 PARCHEGGIO
 DEPOSITO
 INCOLTO
 NESSUNA

A = Di costruzione

B = Di ricostruzione

C = Di ristrutturazione totale con eventuali ampliamenti e/o addizioni

Destinazione d'uso prevalente

	Int.	P.T.	P.1°	P.2°	P.3°	P.4°	Altro
ACCESSORI RESIDENZA	<input checked="" type="radio"/>	<input type="radio"/>	<input type="radio"/>	<input type="radio"/>	<input checked="" type="radio"/>	<input checked="" type="radio"/>	<input checked="" type="radio"/>
RESIDENZA	<input checked="" type="radio"/>	<input type="radio"/>	<input checked="" type="radio"/>	<input checked="" type="radio"/>	<input checked="" type="radio"/>	<input checked="" type="radio"/>	<input checked="" type="radio"/>
ATTIVITA' COMMERCIALE	<input checked="" type="radio"/>	<input type="radio"/>	<input type="radio"/>	<input type="radio"/>	<input checked="" type="radio"/>	<input checked="" type="radio"/>	<input checked="" type="radio"/>
ATTIVITA' DIREZIONALE	<input checked="" type="radio"/>	<input type="radio"/>	<input type="radio"/>	<input type="radio"/>	<input checked="" type="radio"/>	<input checked="" type="radio"/>	<input checked="" type="radio"/>
STUDI PROFESSIONALI	<input checked="" type="radio"/>	<input type="radio"/>	<input type="radio"/>	<input type="radio"/>	<input checked="" type="radio"/>	<input checked="" type="radio"/>	<input checked="" type="radio"/>
ARTIGIANALE DI SERVIZIO	<input checked="" type="radio"/>	<input type="radio"/>	<input type="radio"/>	<input type="radio"/>	<input checked="" type="radio"/>	<input checked="" type="radio"/>	<input checked="" type="radio"/>
AUTORIMESSE	<input checked="" type="radio"/>	<input checked="" type="radio"/>	<input type="radio"/>	<input type="radio"/>	<input checked="" type="radio"/>	<input checked="" type="radio"/>	<input checked="" type="radio"/>
DEPOSITI	<input checked="" type="radio"/>	<input type="radio"/>	<input type="radio"/>	<input type="radio"/>	<input checked="" type="radio"/>	<input checked="" type="radio"/>	<input checked="" type="radio"/>
PUBBLICI ESERCIZI	<input checked="" type="radio"/>	<input type="radio"/>	<input type="radio"/>	<input type="radio"/>	<input checked="" type="radio"/>	<input checked="" type="radio"/>	<input checked="" type="radio"/>
SERVIZIO AGRICOLO	<input checked="" type="radio"/>	<input type="radio"/>	<input type="radio"/>	<input type="radio"/>	<input checked="" type="radio"/>	<input checked="" type="radio"/>	<input checked="" type="radio"/>
DESTINAZIONE PUBBLICA ISTRUZIONE	<input checked="" type="radio"/>	<input type="radio"/>	<input type="radio"/>	<input type="radio"/>	<input checked="" type="radio"/>	<input checked="" type="radio"/>	<input checked="" type="radio"/>
DESTINAZIONE PUBBL. CULTURA SPETTACOLO	<input checked="" type="radio"/>	<input type="radio"/>	<input type="radio"/>	<input type="radio"/>	<input checked="" type="radio"/>	<input checked="" type="radio"/>	<input checked="" type="radio"/>
DESTINAZIONE PUBBLICA UFFICI PUBBLICI	<input checked="" type="radio"/>	<input type="radio"/>	<input type="radio"/>	<input type="radio"/>	<input checked="" type="radio"/>	<input checked="" type="radio"/>	<input checked="" type="radio"/>
DESTINAZIONE PUBBLICA CULTO	<input checked="" type="radio"/>	<input type="radio"/>	<input type="radio"/>	<input type="radio"/>	<input checked="" type="radio"/>	<input checked="" type="radio"/>	<input checked="" type="radio"/>
DESTINAZIONE PUBBLICA SANITA'	<input checked="" type="radio"/>	<input type="radio"/>	<input type="radio"/>	<input type="radio"/>	<input checked="" type="radio"/>	<input checked="" type="radio"/>	<input checked="" type="radio"/>
DESTINAZIONE PUBBLICA ASSISTENZA	<input checked="" type="radio"/>	<input type="radio"/>	<input type="radio"/>	<input type="radio"/>	<input checked="" type="radio"/>	<input checked="" type="radio"/>	<input checked="" type="radio"/>
DESTINAZIONE PUBBLICA SICUREZZA	<input checked="" type="radio"/>	<input type="radio"/>	<input type="radio"/>	<input type="radio"/>	<input checked="" type="radio"/>	<input checked="" type="radio"/>	<input checked="" type="radio"/>
DESTINAZIONE PUBBLICA SPORT	<input checked="" type="radio"/>	<input type="radio"/>	<input type="radio"/>	<input type="radio"/>	<input checked="" type="radio"/>	<input checked="" type="radio"/>	<input checked="" type="radio"/>



SCHEDA DI ANALISI E PROGETTO DI TUTELA DEI NUCLEI DI ANTICA FORMAZIONE

Allegato al Piano delle Regole per il recupero, la tutela e la valorizzazione dei nuclei di antica formazione

Località:	Link: 12_09
Indirizzo: Via Cavour	Civico:
Nucleo: 12	Edificio: 09

Dotazione di parcheggi:

Stato di conservazione	
Coerenza e integrità tipologica	Compositivo/Architett.
<input checked="" type="radio"/> INTEGRO	<input type="radio"/> INTEGRO
<input type="radio"/> RIPRISTINATO	<input checked="" type="radio"/> POCO ALTERATO
<input type="radio"/> TRASFORMATO	<input type="radio"/> ALTERATO
<input type="radio"/> AMPLIATO	<input type="radio"/> MOLTO ALTERATO
<input type="radio"/> RECENTE	<input type="radio"/> RECENTE

Stato di dissesto

<input type="radio"/> NUMEROSI DANNI	<input checked="" type="radio"/> DANNI NON PRESENTI
<input type="radio"/> POCHI DANNI	

Elementi architettonici significativi

<input type="checkbox"/> Archi-Volte	<input type="checkbox"/> Davanzali	<input type="checkbox"/> Abbaini
<input type="checkbox"/> Murature	<input type="checkbox"/> Contorni-Stipiti	<input type="checkbox"/> Affreschi
<input type="checkbox"/> Colonne	<input type="checkbox"/> Zoccolatura	<input type="checkbox"/> Decorazioni Pittoriche
<input type="checkbox"/> Logge	<input type="checkbox"/> Parapetti	<input type="checkbox"/> Decorazioni
<input type="checkbox"/> Portici	<input type="checkbox"/> Cortili antichi	<input type="checkbox"/> Intonaco
<input type="checkbox"/> Poggioli	<input type="checkbox"/> Gronde	<input type="checkbox"/> Tinteggiature
<input type="checkbox"/> Portali	<input type="checkbox"/> Inferriate	
<input type="checkbox"/> Infissi	<input type="checkbox"/> Coperture	

Valore architettonico	Tipo di interesse
<input type="radio"/> RILEVANTE	<input type="radio"/> STORICO
<input type="radio"/> BUONO	<input type="radio"/> ARCHITETTONICO
<input checked="" type="radio"/> MODESTO	<input type="radio"/> TIPOLOGICO
<input type="radio"/> NULLO	<input type="radio"/> AMBIENTALE / DI CONTESTO
	<input checked="" type="radio"/> NESSUNO-NEUTRO

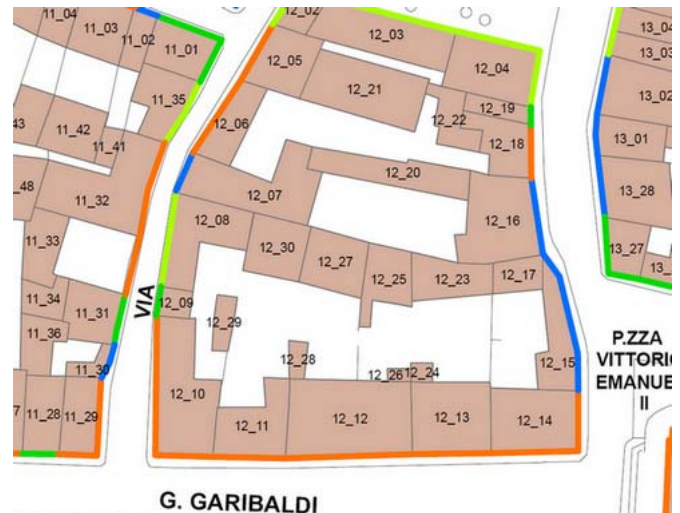
Rilevanza paesistica

<input type="radio"/> NEGATIVO, CONTRASTANT	<input type="radio"/> CARATTERIZZ. DEL PAESAGGIO
<input checked="" type="radio"/> NEUTRO O SENZA RILIEVO	<input type="radio"/> COMPLEMENTARE DEL PAESAGGIO

Interventi ammessi come da N.T.A.

<input type="checkbox"/> Interventi 1 livello	<input type="checkbox"/> Interventi 5 livello
<input type="checkbox"/> Interventi 2 livello	<input type="checkbox"/> Interventi 6 livello
<input type="checkbox"/> Interventi 3 livello	<input type="checkbox"/> Piano attuativo
<input checked="" type="checkbox"/> Interventi 4 livello	

Note e prescrizioni aggiuntive:





SCHEDA DI ANALISI E PROGETTO DI TUTELA DEI NUCLEI DI ANTICA FORMAZIONE

Allegato al Piano delle Regole per il recupero, la tutela e la valorizzazione dei nuclei di antica formazione

Località:	Link: 12_10
Indirizzo: Via Cavour	Civico:
Nucleo: 12	Edificio: 10

Caratteristiche generali

 EDIFICIO PRINCIPALE
 EDIFICIO PERTINENZIALE

Proprietà

 PRIVATA
 PUBBLICA
 MISTA

Tipologia architettonica

 EDIFICIO A CORTE
 BLOCCO (isolato e non)
 EDIFICIO A SCHIERA/ IN LINEA
 VILLA
 PALAZZO SIGNORILE

Vincoli

 NESSUN VINCOLO
 VINCOLO MONUMENTALE
 VINCOLO PAESISTICO

Epoca storica

	A	B	C
FINO AL 1300	<input type="radio"/>	<input checked="" type="radio"/>	<input type="radio"/>
DAL 1300 AL 1500	<input type="radio"/>	<input checked="" type="radio"/>	<input type="radio"/>
DAL 1500 AL 1600	<input type="radio"/>	<input checked="" type="radio"/>	<input type="radio"/>
DAL 1600 AL 1700	<input type="radio"/>	<input checked="" type="radio"/>	<input type="radio"/>
DAL 1700 AL 1800	<input type="radio"/>	<input checked="" type="radio"/>	<input type="radio"/>
DAL 1810 AL 1854	<input checked="" type="radio"/>	<input checked="" type="radio"/>	<input type="radio"/>
DAL 1854 AL 1958	<input type="radio"/>	<input checked="" type="radio"/>	<input type="radio"/>
DAL 1958 AL 1970	<input type="radio"/>	<input checked="" type="radio"/>	<input checked="" type="radio"/>
DAL 1970 AL 2006	<input type="radio"/>	<input checked="" type="radio"/>	<input type="radio"/>
DOPO IL 2006	<input type="radio"/>	<input checked="" type="radio"/>	<input type="radio"/>

Aree scoperte

 CORTILE
 GIARDINO
 VERDE PRIVATO
 VERDE PUBBLICO
 PARCHEGGIO
 DEPOSITO
 INCOLTO
 NESSUNA

A = Di costruzione

B = Di ricostruzione

C = Di ristrutturazione totale con eventuali ampliamenti e/o addizioni

Destinazione d'uso prevalente

	Int.	P.T.	P.1°	P.2°	P.3°	P.4°	Altro
ACCESSORI RESIDENZA	<input checked="" type="radio"/>	<input type="radio"/>	<input type="radio"/>	<input type="radio"/>	<input checked="" type="radio"/>	<input checked="" type="radio"/>	<input checked="" type="radio"/>
RESIDENZA	<input checked="" type="radio"/>	<input checked="" type="radio"/>	<input checked="" type="radio"/>	<input checked="" type="radio"/>	<input checked="" type="radio"/>	<input checked="" type="radio"/>	<input checked="" type="radio"/>
ATTIVITA' COMMERCIALE	<input checked="" type="radio"/>	<input type="radio"/>	<input type="radio"/>	<input type="radio"/>	<input checked="" type="radio"/>	<input checked="" type="radio"/>	<input checked="" type="radio"/>
ATTIVITA' DIREZIONALE	<input checked="" type="radio"/>	<input type="radio"/>	<input type="radio"/>	<input type="radio"/>	<input checked="" type="radio"/>	<input checked="" type="radio"/>	<input checked="" type="radio"/>
STUDI PROFESSIONALI	<input checked="" type="radio"/>	<input type="radio"/>	<input type="radio"/>	<input type="radio"/>	<input checked="" type="radio"/>	<input checked="" type="radio"/>	<input checked="" type="radio"/>
ARTIGIANALE DI SERVIZIO	<input checked="" type="radio"/>	<input type="radio"/>	<input type="radio"/>	<input type="radio"/>	<input checked="" type="radio"/>	<input checked="" type="radio"/>	<input checked="" type="radio"/>
AUTORIMESSE	<input checked="" type="radio"/>	<input type="radio"/>	<input type="radio"/>	<input type="radio"/>	<input checked="" type="radio"/>	<input checked="" type="radio"/>	<input checked="" type="radio"/>
DEPOSITI	<input checked="" type="radio"/>	<input type="radio"/>	<input type="radio"/>	<input type="radio"/>	<input checked="" type="radio"/>	<input checked="" type="radio"/>	<input checked="" type="radio"/>
PUBBLICI ESERCIZI	<input checked="" type="radio"/>	<input type="radio"/>	<input type="radio"/>	<input type="radio"/>	<input checked="" type="radio"/>	<input checked="" type="radio"/>	<input checked="" type="radio"/>
SERVIZIO AGRICOLO	<input checked="" type="radio"/>	<input type="radio"/>	<input type="radio"/>	<input type="radio"/>	<input checked="" type="radio"/>	<input checked="" type="radio"/>	<input checked="" type="radio"/>
DESTINAZIONE PUBBLICA ISTRUZIONE	<input checked="" type="radio"/>	<input type="radio"/>	<input type="radio"/>	<input type="radio"/>	<input checked="" type="radio"/>	<input checked="" type="radio"/>	<input checked="" type="radio"/>
DESTINAZIONE PUBBL. CULTURA SPETTACOLO	<input checked="" type="radio"/>	<input type="radio"/>	<input type="radio"/>	<input type="radio"/>	<input checked="" type="radio"/>	<input checked="" type="radio"/>	<input checked="" type="radio"/>
DESTINAZIONE PUBBLICA UFFICI PUBBLICI	<input checked="" type="radio"/>	<input type="radio"/>	<input type="radio"/>	<input type="radio"/>	<input checked="" type="radio"/>	<input checked="" type="radio"/>	<input checked="" type="radio"/>
DESTINAZIONE PUBBLICA CULTO	<input checked="" type="radio"/>	<input type="radio"/>	<input type="radio"/>	<input type="radio"/>	<input checked="" type="radio"/>	<input checked="" type="radio"/>	<input checked="" type="radio"/>
DESTINAZIONE PUBBLICA SANITA'	<input checked="" type="radio"/>	<input type="radio"/>	<input type="radio"/>	<input type="radio"/>	<input checked="" type="radio"/>	<input checked="" type="radio"/>	<input checked="" type="radio"/>
DESTINAZIONE PUBBLICA ASSISTENZA	<input checked="" type="radio"/>	<input type="radio"/>	<input type="radio"/>	<input type="radio"/>	<input checked="" type="radio"/>	<input checked="" type="radio"/>	<input checked="" type="radio"/>
DESTINAZIONE PUBBLICA SICUREZZA	<input checked="" type="radio"/>	<input type="radio"/>	<input type="radio"/>	<input type="radio"/>	<input checked="" type="radio"/>	<input checked="" type="radio"/>	<input checked="" type="radio"/>
DESTINAZIONE PUBBLICA SPORT	<input checked="" type="radio"/>	<input type="radio"/>	<input type="radio"/>	<input type="radio"/>	<input checked="" type="radio"/>	<input checked="" type="radio"/>	<input checked="" type="radio"/>



SCHEDA DI ANALISI E PROGETTO DI TUTELA DEI NUCLEI DI ANTICA FORMAZIONE

Allegato al Piano delle Regole per il recupero, la tutela e la valorizzazione dei nuclei di antica formazione

Località:	Link: 12_10
Indirizzo: Via Cavour	Civico:
Nucleo: 12	Edificio: 10

Dotazione di parcheggi:

Stato di conservazione

Coerenza e integrità tipologica	Compositivo/Architett.
<input type="radio"/> INTEGRO <input type="radio"/> RIPRISTINATO <input type="radio"/> TRASFORMATO <input checked="" type="radio"/> AMPLIATO <input type="radio"/> RECENTE	<input type="radio"/> INTEGRO <input checked="" type="radio"/> POCO ALTERATO <input type="radio"/> ALTERATO <input type="radio"/> MOLTO ALTERATO <input type="radio"/> RECENTE

Stato di dissesto

NUMEROSI DANNI DANNI NON PRESENTI
 POCHI DANNI

Elementi architettonici significativi

<input type="checkbox"/> Archi-Volte	<input checked="" type="checkbox"/> Davanzali	<input type="checkbox"/> Abbaini
<input type="checkbox"/> Murature	<input type="checkbox"/> Contorni-Stipiti	<input type="checkbox"/> Affreschi
<input type="checkbox"/> Colonne	<input type="checkbox"/> Zoccolatura	<input type="checkbox"/> Decorazioni Pittoriche
<input type="checkbox"/> Logge	<input type="checkbox"/> Parapetti	<input type="checkbox"/> Decorazioni
<input type="checkbox"/> Portici	<input type="checkbox"/> Cortili antichi	<input type="checkbox"/> Intonaco
<input type="checkbox"/> Poggioli	<input type="checkbox"/> Gronde	<input type="checkbox"/> Tinteggiature
<input type="checkbox"/> Portali	<input type="checkbox"/> Inferriate	
<input type="checkbox"/> Infissi	<input type="checkbox"/> Coperture	

Valore architettonico

RILEVANTE
 BUONO
 MODESTO
 NULLO

Tipo di interesse

STORICO
 ARCHITETTONICO
 TIPOLOGICO
 AMBIENTALE / DI CONTESTO
 NESSUNO-NEUTRO

Rilevanza paesistica

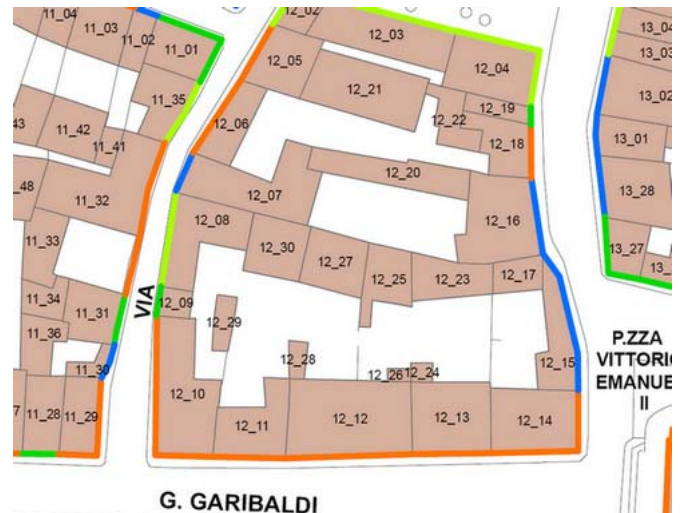
NEGATIVO, CONTRASTANT
 NEUTRO O SENZA RILIEVO
 CARATTERIZZ. DEL PAESAGGIO
 COMPLEMENTARE DEL PAESAGGIO

Interventi ammessi come da N.T.A.

Interventi 1 livello
 Interventi 2 livello
 Interventi 3 livello
 Interventi 4 livello
 Interventi 5 livello
 Interventi 6 livello
 Piano attuativo

Note e prescrizioni aggiuntive:

In caso di intervento si prescrive la tutela e il mantenimento conservativo degli elementi architettonici significativi, nonché delle partiture forometriche e dei rapporti L/H esistenti.





SCHEDA DI ANALISI E PROGETTO DI TUTELA DEI NUCLEI DI ANTICA FORMAZIONE

Allegato al Piano delle Regole per il recupero, la tutela e la valorizzazione dei nuclei di antica formazione

Località:	Link: 12_11
Indirizzo: Via G. Garibaldi	Civico:
Nucleo: 12	Edificio: 11

Caratteristiche generali

 EDIFICIO PRINCIPALE
 EDIFICIO PERTINENZIALE

Proprietà

 PRIVATA
 PUBBLICA
 MISTA

Tipologia architettonica

 EDIFICIO A CORTE
 BLOCCO (isolato e non)
 EDIFICIO A SCHIERA/ IN LINEA
 VILLA
 PALAZZO SIGNORILE

Vincoli

 NESSUN VINCOLO
 VINCOLO MONUMENTALE
 VINCOLO PAESISTICO

Epoca storica

	A	B	C
FINO AL 1300	<input type="radio"/>	<input checked="" type="radio"/>	<input type="radio"/>
DAL 1300 AL 1500	<input type="radio"/>	<input checked="" type="radio"/>	<input type="radio"/>
DAL 1500 AL 1600	<input type="radio"/>	<input checked="" type="radio"/>	<input type="radio"/>
DAL 1600 AL 1700	<input type="radio"/>	<input checked="" type="radio"/>	<input type="radio"/>
DAL 1700 AL 1800	<input type="radio"/>	<input checked="" type="radio"/>	<input type="radio"/>
DAL 1810 AL 1854	<input checked="" type="radio"/>	<input checked="" type="radio"/>	<input type="radio"/>
DAL 1854 AL 1958	<input type="radio"/>	<input checked="" type="radio"/>	<input type="radio"/>
DAL 1958 AL 1970	<input type="radio"/>	<input checked="" type="radio"/>	<input type="radio"/>
DAL 1970 AL 2006	<input type="radio"/>	<input checked="" type="radio"/>	<input checked="" type="radio"/>
DOPO IL 2006	<input type="radio"/>	<input checked="" type="radio"/>	<input type="radio"/>

Aree scoperte

 CORTILE
 GIARDINO
 VERDE PRIVATO
 VERDE PUBBLICO
 PARCHEGGIO
 DEPOSITO
 INCOLTO
 NESSUNA

A = Di costruzione

B = Di ricostruzione

C = Di ristrutturazione totale con eventuali ampliamenti e/o addizioni

Destinazione d'uso prevalente

	Int.	P.T.	P.1°	P.2°	P.3°	P.4°	Altro
ACCESSORI RESIDENZA	<input checked="" type="radio"/>	<input type="radio"/>	<input type="radio"/>	<input checked="" type="radio"/>	<input checked="" type="radio"/>	<input checked="" type="radio"/>	<input checked="" type="radio"/>
RESIDENZA	<input checked="" type="radio"/>	<input checked="" type="radio"/>	<input checked="" type="radio"/>	<input checked="" type="radio"/>	<input checked="" type="radio"/>	<input checked="" type="radio"/>	<input checked="" type="radio"/>
ATTIVITA' COMMERCIALE	<input checked="" type="radio"/>	<input type="radio"/>	<input type="radio"/>	<input checked="" type="radio"/>	<input checked="" type="radio"/>	<input checked="" type="radio"/>	<input checked="" type="radio"/>
ATTIVITA' DIREZIONALE	<input checked="" type="radio"/>	<input type="radio"/>	<input type="radio"/>	<input checked="" type="radio"/>	<input checked="" type="radio"/>	<input checked="" type="radio"/>	<input checked="" type="radio"/>
STUDI PROFESSIONALI	<input checked="" type="radio"/>	<input type="radio"/>	<input type="radio"/>	<input checked="" type="radio"/>	<input checked="" type="radio"/>	<input checked="" type="radio"/>	<input checked="" type="radio"/>
ARTIGIANALE DI SERVIZIO	<input checked="" type="radio"/>	<input type="radio"/>	<input type="radio"/>	<input checked="" type="radio"/>	<input checked="" type="radio"/>	<input checked="" type="radio"/>	<input checked="" type="radio"/>
AUTORIMESSE	<input checked="" type="radio"/>	<input type="radio"/>	<input type="radio"/>	<input checked="" type="radio"/>	<input checked="" type="radio"/>	<input checked="" type="radio"/>	<input checked="" type="radio"/>
DEPOSITI	<input checked="" type="radio"/>	<input type="radio"/>	<input type="radio"/>	<input checked="" type="radio"/>	<input checked="" type="radio"/>	<input checked="" type="radio"/>	<input checked="" type="radio"/>
PUBBLICI ESERCIZI	<input checked="" type="radio"/>	<input type="radio"/>	<input type="radio"/>	<input checked="" type="radio"/>	<input checked="" type="radio"/>	<input checked="" type="radio"/>	<input checked="" type="radio"/>
SERVIZIO AGRICOLO	<input checked="" type="radio"/>	<input type="radio"/>	<input type="radio"/>	<input checked="" type="radio"/>	<input checked="" type="radio"/>	<input checked="" type="radio"/>	<input checked="" type="radio"/>
DESTINAZIONE PUBBLICA ISTRUZIONE	<input checked="" type="radio"/>	<input type="radio"/>	<input type="radio"/>	<input checked="" type="radio"/>	<input checked="" type="radio"/>	<input checked="" type="radio"/>	<input checked="" type="radio"/>
DESTINAZIONE PUBBL. CULTURA SPETTACOLO	<input checked="" type="radio"/>	<input type="radio"/>	<input type="radio"/>	<input checked="" type="radio"/>	<input checked="" type="radio"/>	<input checked="" type="radio"/>	<input checked="" type="radio"/>
DESTINAZIONE PUBBLICA UFFICI PUBBLICI	<input checked="" type="radio"/>	<input type="radio"/>	<input type="radio"/>	<input checked="" type="radio"/>	<input checked="" type="radio"/>	<input checked="" type="radio"/>	<input checked="" type="radio"/>
DESTINAZIONE PUBBLICA CULTO	<input checked="" type="radio"/>	<input type="radio"/>	<input type="radio"/>	<input checked="" type="radio"/>	<input checked="" type="radio"/>	<input checked="" type="radio"/>	<input checked="" type="radio"/>
DESTINAZIONE PUBBLICA SANITA'	<input checked="" type="radio"/>	<input type="radio"/>	<input type="radio"/>	<input checked="" type="radio"/>	<input checked="" type="radio"/>	<input checked="" type="radio"/>	<input checked="" type="radio"/>
DESTINAZIONE PUBBLICA ASSISTENZA	<input checked="" type="radio"/>	<input type="radio"/>	<input type="radio"/>	<input checked="" type="radio"/>	<input checked="" type="radio"/>	<input checked="" type="radio"/>	<input checked="" type="radio"/>
DESTINAZIONE PUBBLICA SICUREZZA	<input checked="" type="radio"/>	<input type="radio"/>	<input type="radio"/>	<input checked="" type="radio"/>	<input checked="" type="radio"/>	<input checked="" type="radio"/>	<input checked="" type="radio"/>
DESTINAZIONE PUBBLICA SPORT	<input checked="" type="radio"/>	<input type="radio"/>	<input type="radio"/>	<input checked="" type="radio"/>	<input checked="" type="radio"/>	<input checked="" type="radio"/>	<input checked="" type="radio"/>



SCHEDA DI ANALISI E PROGETTO DI TUTELA DEI NUCLEI DI ANTICA FORMAZIONE

Allegato al Piano delle Regole per il recupero, la tutela e la valorizzazione dei nuclei di antica formazione

Località:	Link: 12_11
Indirizzo: Via G. Garibaldi	Civico:
Nucleo: 12	Edificio: 11

Dotazione di parcheggi:

Stato di conservazione	
Coerenza e integrità tipologica	Compositivo/Architett.
<input checked="" type="radio"/> INTEGRO	<input type="radio"/> INTEGRO
<input type="radio"/> RIPRISTINATO	<input checked="" type="radio"/> POCO ALTERATO
<input type="radio"/> TRASFORMATO	<input type="radio"/> ALTERATO
<input type="radio"/> AMPLIATO	<input type="radio"/> MOLTO ALTERATO
<input type="radio"/> RECENTE	<input type="radio"/> RECENTE

Stato di dissesto	
<input type="radio"/> NUMEROSI DANNI	<input checked="" type="radio"/> DANNI NON PRESENTI
<input type="radio"/> POCHI DANNI	

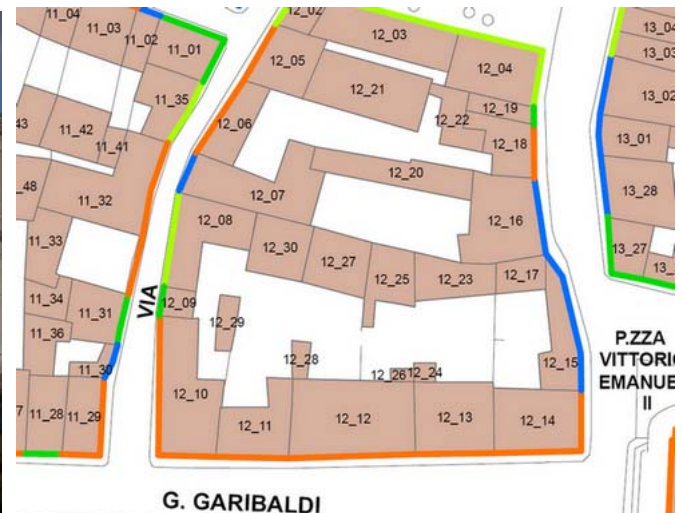
Elementi architettonici significativi		
<input type="checkbox"/> Archi-Volte	<input type="checkbox"/> Davanzali	<input type="checkbox"/> Abbaini
<input type="checkbox"/> Murature	<input checked="" type="checkbox"/> Contorni-Stipiti	<input type="checkbox"/> Affreschi
<input type="checkbox"/> Colonne	<input checked="" type="checkbox"/> Zoccolatura	<input type="checkbox"/> Decorazioni Pittoriche
<input type="checkbox"/> Logge	<input type="checkbox"/> Parapetti	<input checked="" type="checkbox"/> Decorazioni
<input type="checkbox"/> Portici	<input type="checkbox"/> Cortili antichi	<input type="checkbox"/> Intonaco
<input type="checkbox"/> Poggioli	<input checked="" type="checkbox"/> Gronde	<input type="checkbox"/> Tinteggiature
<input type="checkbox"/> Portali	<input type="checkbox"/> Inferriate	
<input checked="" type="checkbox"/> Infissi	<input type="checkbox"/> Coperture	

Valore architettonico	Tipo di interesse
<input type="radio"/> RILEVANTE	<input type="radio"/> STORICO
<input checked="" type="radio"/> BUONO	<input type="radio"/> ARCHITETTONICO
<input type="radio"/> MODESTO	<input type="radio"/> TIPOLOGICO
<input type="radio"/> NULLO	<input checked="" type="radio"/> AMBIENTALE / DI CONTESTO
	<input type="radio"/> NESSUNO-NEUTRO

Rilevanza paesistica	
<input type="radio"/> NEGATIVO, CONTRASTANT	<input type="radio"/> CARATTERIZZ. DEL PAESAGGIO
<input type="radio"/> NEUTRO O SENZA RILIEVO	<input checked="" type="radio"/> COMPLEMENTARE DEL PAESAGGIO

Interventi ammessi come da N.T.A.	
<input type="checkbox"/> Interventi 1 livello	<input type="checkbox"/> Interventi 5 livello
<input checked="" type="checkbox"/> Interventi 2 livello	<input type="checkbox"/> Interventi 6 livello
<input type="checkbox"/> Interventi 3 livello	<input type="checkbox"/> Piano attuativo
<input type="checkbox"/> Interventi 4 livello	

Note e prescrizioni aggiuntive:
In caso di intervento si prescrive la tutela e il mantenimento conservativo degli elementi architettonici significativi, nonché delle partiture forometriche e dei rapporti L/H esistenti.





SCHEDA DI ANALISI E PROGETTO DI TUTELA DEI NUCLEI DI ANTICA FORMAZIONE

Allegato al Piano delle Regole per il recupero, la tutela e la valorizzazione dei nuclei di antica formazione

Località:	Link: 12_12
Indirizzo: Via G. Garibaldi	Civico:
Nucleo: 12	Edificio: 12

Caratteristiche generali

 EDIFICIO PRINCIPALE
 EDIFICIO PERTINENZIALE

Proprietà

 PRIVATA
 PUBBLICA
 MISTA

Tipologia architettonica

 EDIFICIO A CORTE
 BLOCCO (isolato e non)
 EDIFICIO A SCHIERA/ IN LINEA
 VILLA
 PALAZZO SIGNORILE

Vincoli

 NESSUN VINCOLO
 VINCOLO MONUMENTALE
 VINCOLO PAESISTICO

Epoca storica

	A	B	C
FINO AL 1300	<input type="radio"/>	<input checked="" type="radio"/>	<input type="radio"/>
DAL 1300 AL 1500	<input type="radio"/>	<input checked="" type="radio"/>	<input type="radio"/>
DAL 1500 AL 1600	<input type="radio"/>	<input checked="" type="radio"/>	<input type="radio"/>
DAL 1600 AL 1700	<input type="radio"/>	<input checked="" type="radio"/>	<input type="radio"/>
DAL 1700 AL 1800	<input type="radio"/>	<input checked="" type="radio"/>	<input type="radio"/>
DAL 1810 AL 1854	<input checked="" type="radio"/>	<input checked="" type="radio"/>	<input type="radio"/>
DAL 1854 AL 1958	<input type="radio"/>	<input checked="" type="radio"/>	<input type="radio"/>
DAL 1958 AL 1970	<input type="radio"/>	<input checked="" type="radio"/>	<input type="radio"/>
DAL 1970 AL 2006	<input type="radio"/>	<input checked="" type="radio"/>	<input checked="" type="radio"/>
DOPO IL 2006	<input type="radio"/>	<input checked="" type="radio"/>	<input type="radio"/>

Aree scoperte

 CORTILE
 GIARDINO
 VERDE PRIVATO
 VERDE PUBBLICO
 PARCHEGGIO
 DEPOSITO
 INCOLTO
 NESSUNA

A = Di costruzione

B = Di ricostruzione

C = Di ristrutturazione totale con eventuali ampliamenti e/o addizioni

Destinazione d'uso prevalente

	Int.	P.T.	P.1°	P.2°	P.3°	P.4°	Altro
ACCESSORI RESIDENZA	<input checked="" type="radio"/>	<input type="radio"/>	<input type="radio"/>	<input type="radio"/>	<input checked="" type="radio"/>	<input checked="" type="radio"/>	<input checked="" type="radio"/>
RESIDENZA	<input checked="" type="radio"/>	<input checked="" type="radio"/>	<input checked="" type="radio"/>	<input checked="" type="radio"/>	<input checked="" type="radio"/>	<input checked="" type="radio"/>	<input checked="" type="radio"/>
ATTIVITA' COMMERCIALE	<input checked="" type="radio"/>	<input type="radio"/>	<input type="radio"/>	<input type="radio"/>	<input checked="" type="radio"/>	<input checked="" type="radio"/>	<input checked="" type="radio"/>
ATTIVITA' DIREZIONALE	<input checked="" type="radio"/>	<input type="radio"/>	<input type="radio"/>	<input type="radio"/>	<input checked="" type="radio"/>	<input checked="" type="radio"/>	<input checked="" type="radio"/>
STUDI PROFESSIONALI	<input checked="" type="radio"/>	<input type="radio"/>	<input type="radio"/>	<input type="radio"/>	<input checked="" type="radio"/>	<input checked="" type="radio"/>	<input checked="" type="radio"/>
ARTIGIANALE DI SERVIZIO	<input checked="" type="radio"/>	<input type="radio"/>	<input type="radio"/>	<input type="radio"/>	<input checked="" type="radio"/>	<input checked="" type="radio"/>	<input checked="" type="radio"/>
AUTORIMESSE	<input checked="" type="radio"/>	<input type="radio"/>	<input type="radio"/>	<input type="radio"/>	<input checked="" type="radio"/>	<input checked="" type="radio"/>	<input checked="" type="radio"/>
DEPOSITI	<input checked="" type="radio"/>	<input type="radio"/>	<input type="radio"/>	<input type="radio"/>	<input checked="" type="radio"/>	<input checked="" type="radio"/>	<input checked="" type="radio"/>
PUBBLICI ESERCIZI	<input checked="" type="radio"/>	<input type="radio"/>	<input type="radio"/>	<input type="radio"/>	<input checked="" type="radio"/>	<input checked="" type="radio"/>	<input checked="" type="radio"/>
SERVIZIO AGRICOLO	<input checked="" type="radio"/>	<input type="radio"/>	<input type="radio"/>	<input type="radio"/>	<input checked="" type="radio"/>	<input checked="" type="radio"/>	<input checked="" type="radio"/>
DESTINAZIONE PUBBLICA ISTRUZIONE	<input checked="" type="radio"/>	<input type="radio"/>	<input type="radio"/>	<input type="radio"/>	<input checked="" type="radio"/>	<input checked="" type="radio"/>	<input checked="" type="radio"/>
DESTINAZIONE PUBBL. CULTURA SPETTACOLO	<input checked="" type="radio"/>	<input type="radio"/>	<input type="radio"/>	<input type="radio"/>	<input checked="" type="radio"/>	<input checked="" type="radio"/>	<input checked="" type="radio"/>
DESTINAZIONE PUBBLICA UFFICI PUBBLICI	<input checked="" type="radio"/>	<input type="radio"/>	<input type="radio"/>	<input type="radio"/>	<input checked="" type="radio"/>	<input checked="" type="radio"/>	<input checked="" type="radio"/>
DESTINAZIONE PUBBLICA CULTO	<input checked="" type="radio"/>	<input type="radio"/>	<input type="radio"/>	<input type="radio"/>	<input checked="" type="radio"/>	<input checked="" type="radio"/>	<input checked="" type="radio"/>
DESTINAZIONE PUBBLICA SANITA'	<input checked="" type="radio"/>	<input type="radio"/>	<input type="radio"/>	<input type="radio"/>	<input checked="" type="radio"/>	<input checked="" type="radio"/>	<input checked="" type="radio"/>
DESTINAZIONE PUBBLICA ASSISTENZA	<input checked="" type="radio"/>	<input type="radio"/>	<input type="radio"/>	<input type="radio"/>	<input checked="" type="radio"/>	<input checked="" type="radio"/>	<input checked="" type="radio"/>
DESTINAZIONE PUBBLICA SICUREZZA	<input checked="" type="radio"/>	<input type="radio"/>	<input type="radio"/>	<input type="radio"/>	<input checked="" type="radio"/>	<input checked="" type="radio"/>	<input checked="" type="radio"/>
DESTINAZIONE PUBBLICA SPORT	<input checked="" type="radio"/>	<input type="radio"/>	<input type="radio"/>	<input type="radio"/>	<input checked="" type="radio"/>	<input checked="" type="radio"/>	<input checked="" type="radio"/>



SCHEDA DI ANALISI E PROGETTO DI TUTELA DEI NUCLEI DI ANTICA FORMAZIONE

Allegato al Piano delle Regole per il recupero, la tutela e la valorizzazione dei nuclei di antica formazione

Località:	Link: 12_12
Indirizzo: Via G. Garibaldi	Civico:
Nucleo: 12	Edificio: 12

Dotazione di parcheggi:

Stato di conservazione	
Coerenza e integrità tipologica	Compositivo/Architett.
<input checked="" type="radio"/> INTEGRO	<input type="radio"/> INTEGRO
<input type="radio"/> RIPRISTINATO	<input checked="" type="radio"/> POCO ALTERATO
<input type="radio"/> TRASFORMATO	<input type="radio"/> ALTERATO
<input type="radio"/> AMPLIATO	<input type="radio"/> MOLTO ALTERATO
<input type="radio"/> RECENTE	<input type="radio"/> RECENTE

Stato di dissesto	
<input type="radio"/> NUMEROSI DANNI	<input type="radio"/> DANNI NON PRESENTI
<input checked="" type="radio"/> POCHI DANNI	

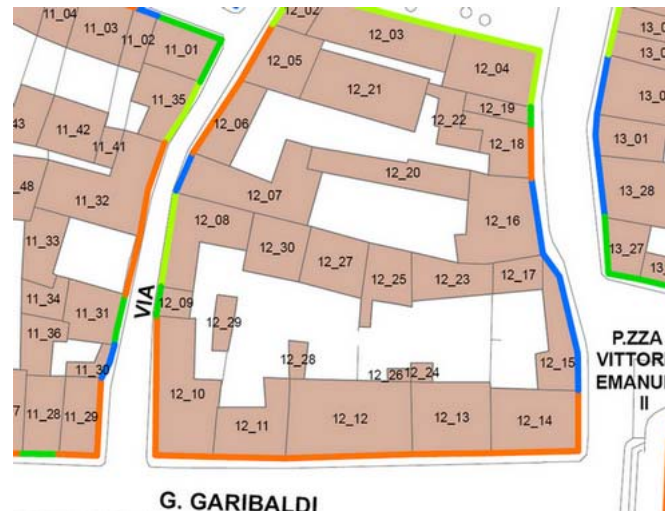
Elementi architettonici significativi		
<input checked="" type="checkbox"/> Archi-Volte	<input checked="" type="checkbox"/> Davanzali	<input type="checkbox"/> Abbaini
<input type="checkbox"/> Murature	<input checked="" type="checkbox"/> Contorni-Stipiti	<input type="checkbox"/> Affreschi
<input type="checkbox"/> Colonne	<input type="checkbox"/> Zoccolatura	<input type="checkbox"/> Decorazioni Pittoriche
<input type="checkbox"/> Logge	<input type="checkbox"/> Parapetti	<input checked="" type="checkbox"/> Decorazioni
<input type="checkbox"/> Portici	<input type="checkbox"/> Cortili antichi	<input type="checkbox"/> Intonaco
<input type="checkbox"/> Poggioli	<input checked="" type="checkbox"/> Gronde	<input type="checkbox"/> Tinteggiature
<input type="checkbox"/> Portali	<input type="checkbox"/> Inferriate	
<input checked="" type="checkbox"/> Infissi	<input type="checkbox"/> Coperture	

Valore architettonico	Tipo di interesse
<input type="radio"/> RILEVANTE	<input type="radio"/> STORICO
<input checked="" type="radio"/> BUONO	<input type="radio"/> ARCHITETTONICO
<input type="radio"/> MODESTO	<input type="radio"/> TIPOLOGICO
<input type="radio"/> NULLO	<input checked="" type="radio"/> AMBIENTALE / DI CONTESTO
	<input type="radio"/> NESSUNO-NEUTRO

Rilevanza paesistica	
<input type="radio"/> NEGATIVO, CONTRASTANT	<input type="radio"/> CARATTERIZZ. DEL PAESAGGIO
<input type="radio"/> NEUTRO O SENZA RILIEVO	<input checked="" type="radio"/> COMPLEMENTARE DEL PAESAGGIO

Interventi ammessi come da N.T.A.	
<input type="checkbox"/> Interventi 1 livello	<input type="checkbox"/> Interventi 5 livello
<input checked="" type="checkbox"/> Interventi 2 livello	<input type="checkbox"/> Interventi 6 livello
<input type="checkbox"/> Interventi 3 livello	<input type="checkbox"/> Piano attuativo
<input type="checkbox"/> Interventi 4 livello	

Note e prescrizioni aggiuntive:
In caso di intervento si prescrive la tutela e il mantenimento conservativo degli elementi architettonici significativi, nonché delle partiture forometriche e dei rapporti L/H esistenti.





SCHEDA DI ANALISI E PROGETTO DI TUTELA DEI NUCLEI DI ANTICA FORMAZIONE

Allegato al Piano delle Regole per il recupero, la tutela e la valorizzazione dei nuclei di antica formazione

Località:	Link: 12_13
Indirizzo: Via G. Garibaldi	Civico:
Nucleo: 12	Edificio: 13

Caratteristiche generali

 EDIFICIO PRINCIPALE
 EDIFICIO PERTINENZIALE

Proprietà

 PRIVATA
 PUBBLICA
 MISTA

Tipologia architettonica

 EDIFICIO A CORTE
 BLOCCO (isolato e non)
 EDIFICIO A SCHIERA/ IN LINEA
 VILLA
 PALAZZO SIGNORILE

Vincoli

 NESSUN VINCOLO
 VINCOLO MONUMENTALE
 VINCOLO PAESISTICO

Epoca storica

	A	B	C
FINO AL 1300	<input type="radio"/>	<input checked="" type="radio"/>	<input checked="" type="radio"/>
DAL 1300 AL 1500	<input type="radio"/>	<input checked="" type="radio"/>	<input checked="" type="radio"/>
DAL 1500 AL 1600	<input type="radio"/>	<input checked="" type="radio"/>	<input checked="" type="radio"/>
DAL 1600 AL 1700	<input type="radio"/>	<input checked="" type="radio"/>	<input checked="" type="radio"/>
DAL 1700 AL 1800	<input type="radio"/>	<input checked="" type="radio"/>	<input checked="" type="radio"/>
DAL 1810 AL 1854	<input checked="" type="radio"/>	<input checked="" type="radio"/>	<input checked="" type="radio"/>
DAL 1854 AL 1958	<input type="radio"/>	<input checked="" type="radio"/>	<input checked="" type="radio"/>
DAL 1958 AL 1970	<input type="radio"/>	<input checked="" type="radio"/>	<input checked="" type="radio"/>
DAL 1970 AL 2006	<input type="radio"/>	<input checked="" type="radio"/>	<input checked="" type="radio"/>
DOPO IL 2006	<input type="radio"/>	<input checked="" type="radio"/>	<input checked="" type="radio"/>

Aree scoperte

 CORTILE
 GIARDINO
 VERDE PRIVATO
 VERDE PUBBLICO
 PARCHEGGIO
 DEPOSITO
 INCOLTO
 NESSUNA

A = Di costruzione

B = Di ricostruzione

C = Di ristrutturazione totale con eventuali ampliamenti e/o addizioni

Destinazione d'uso prevalente

	Int.	P.T.	P.1°	P.2°	P.3°	P.4°	Altro
ACCESSORI RESIDENZA	<input checked="" type="radio"/>	<input type="radio"/>	<input type="radio"/>	<input checked="" type="radio"/>	<input checked="" type="radio"/>	<input checked="" type="radio"/>	<input checked="" type="radio"/>
RESIDENZA	<input checked="" type="radio"/>	<input checked="" type="radio"/>	<input checked="" type="radio"/>	<input type="radio"/>	<input checked="" type="radio"/>	<input checked="" type="radio"/>	<input checked="" type="radio"/>
ATTIVITA' COMMERCIALE	<input checked="" type="radio"/>	<input type="radio"/>	<input type="radio"/>	<input type="radio"/>	<input checked="" type="radio"/>	<input checked="" type="radio"/>	<input checked="" type="radio"/>
ATTIVITA' DIREZIONALE	<input checked="" type="radio"/>	<input type="radio"/>	<input type="radio"/>	<input type="radio"/>	<input checked="" type="radio"/>	<input checked="" type="radio"/>	<input checked="" type="radio"/>
STUDI PROFESSIONALI	<input checked="" type="radio"/>	<input type="radio"/>	<input type="radio"/>	<input type="radio"/>	<input checked="" type="radio"/>	<input checked="" type="radio"/>	<input checked="" type="radio"/>
ARTIGIANALE DI SERVIZIO	<input checked="" type="radio"/>	<input type="radio"/>	<input type="radio"/>	<input type="radio"/>	<input checked="" type="radio"/>	<input checked="" type="radio"/>	<input checked="" type="radio"/>
AUTORIMESSE	<input checked="" type="radio"/>	<input type="radio"/>	<input type="radio"/>	<input type="radio"/>	<input checked="" type="radio"/>	<input checked="" type="radio"/>	<input checked="" type="radio"/>
DEPOSITI	<input checked="" type="radio"/>	<input type="radio"/>	<input type="radio"/>	<input type="radio"/>	<input checked="" type="radio"/>	<input checked="" type="radio"/>	<input checked="" type="radio"/>
PUBBLICI ESERCIZI	<input checked="" type="radio"/>	<input type="radio"/>	<input type="radio"/>	<input type="radio"/>	<input checked="" type="radio"/>	<input checked="" type="radio"/>	<input checked="" type="radio"/>
SERVIZIO AGRICOLO	<input checked="" type="radio"/>	<input type="radio"/>	<input type="radio"/>	<input type="radio"/>	<input checked="" type="radio"/>	<input checked="" type="radio"/>	<input checked="" type="radio"/>
DESTINAZIONE PUBBLICA ISTRUZIONE	<input checked="" type="radio"/>	<input type="radio"/>	<input type="radio"/>	<input type="radio"/>	<input checked="" type="radio"/>	<input checked="" type="radio"/>	<input checked="" type="radio"/>
DESTINAZIONE PUBBL. CULTURA SPETTACOLO	<input checked="" type="radio"/>	<input type="radio"/>	<input type="radio"/>	<input type="radio"/>	<input checked="" type="radio"/>	<input checked="" type="radio"/>	<input checked="" type="radio"/>
DESTINAZIONE PUBBLICA UFFICI PUBBLICI	<input checked="" type="radio"/>	<input type="radio"/>	<input type="radio"/>	<input type="radio"/>	<input checked="" type="radio"/>	<input checked="" type="radio"/>	<input checked="" type="radio"/>
DESTINAZIONE PUBBLICA CULTO	<input checked="" type="radio"/>	<input type="radio"/>	<input type="radio"/>	<input type="radio"/>	<input checked="" type="radio"/>	<input checked="" type="radio"/>	<input checked="" type="radio"/>
DESTINAZIONE PUBBLICA SANITA'	<input checked="" type="radio"/>	<input type="radio"/>	<input type="radio"/>	<input type="radio"/>	<input checked="" type="radio"/>	<input checked="" type="radio"/>	<input checked="" type="radio"/>
DESTINAZIONE PUBBLICA ASSISTENZA	<input checked="" type="radio"/>	<input type="radio"/>	<input type="radio"/>	<input type="radio"/>	<input checked="" type="radio"/>	<input checked="" type="radio"/>	<input checked="" type="radio"/>
DESTINAZIONE PUBBLICA SICUREZZA	<input checked="" type="radio"/>	<input type="radio"/>	<input type="radio"/>	<input type="radio"/>	<input checked="" type="radio"/>	<input checked="" type="radio"/>	<input checked="" type="radio"/>
DESTINAZIONE PUBBLICA SPORT	<input checked="" type="radio"/>	<input type="radio"/>	<input type="radio"/>	<input type="radio"/>	<input checked="" type="radio"/>	<input checked="" type="radio"/>	<input checked="" type="radio"/>



SCHEDA DI ANALISI E PROGETTO DI TUTELA DEI NUCLEI DI ANTICA FORMAZIONE

Allegato al Piano delle Regole per il recupero, la tutela e la valorizzazione dei nuclei di antica formazione

Località:	Link: 12_13
Indirizzo: Via G. Garibaldi	Civico:
Nucleo: 12	Edificio: 13

Dotazione di parcheggi:

Stato di conservazione

Coerenza e integrità tipologica	Compositivo/Architett.
<input checked="" type="radio"/> INTEGRO <input type="radio"/> RIPRISTINATO <input type="radio"/> TRASFORMATO <input type="radio"/> AMPLIATO <input type="radio"/> RECENTE	<input type="radio"/> INTEGRO <input checked="" type="radio"/> POCO ALTERATO <input type="radio"/> ALTERATO <input type="radio"/> MOLTO ALTERATO <input type="radio"/> RECENTE

Stato di dissesto

NUMEROSI DANNI DANNI NON PRESENTI
 POCHI DANNI

Elementi architettonici significativi

<input type="checkbox"/> Archi-Volte	<input checked="" type="checkbox"/> Davanzali	<input type="checkbox"/> Abbaini
<input type="checkbox"/> Murature	<input checked="" type="checkbox"/> Contorni-Stipiti	<input type="checkbox"/> Affreschi
<input type="checkbox"/> Colonne	<input checked="" type="checkbox"/> Zoccolatura	<input type="checkbox"/> Decorazioni Pittoriche
<input type="checkbox"/> Logge	<input type="checkbox"/> Parapetti	<input type="checkbox"/> Decorazioni
<input type="checkbox"/> Portici	<input type="checkbox"/> Cortili antichi	<input type="checkbox"/> Intonaco
<input checked="" type="checkbox"/> Poggioli	<input checked="" type="checkbox"/> Gronde	<input type="checkbox"/> Tinteggiature
<input type="checkbox"/> Portali	<input type="checkbox"/> Inferriate	
<input checked="" type="checkbox"/> Infissi	<input type="checkbox"/> Coperture	

Valore architettonico

RILEVANTE
 BUONO
 MODESTO
 NULLO

Tipo di interesse

STORICO
 ARCHITETTONICO
 TIPOLOGICO
 AMBIENTALE / DI CONTESTO
 NESSUNO-NEUTRO

Rilevanza paesistica

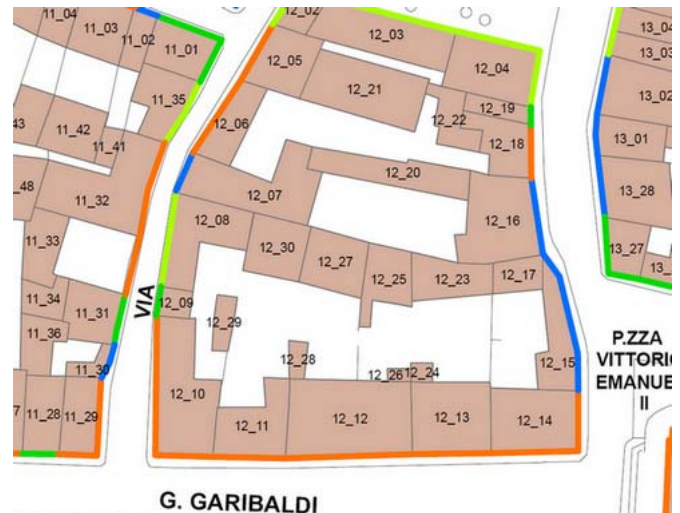
NEGATIVO, CONTRASTANT
 NEUTRO O SENZA RILIEVO
 CARATTERIZZ. DEL PAESAGGIO
 COMPLEMENTARE DEL PAESAGGIO

Interventi ammessi come da N.T.A.

Interventi 1 livello
 Interventi 2 livello
 Interventi 3 livello
 Interventi 4 livello
 Interventi 5 livello
 Interventi 6 livello
 Piano attuativo

Note e prescrizioni aggiuntive:

In caso di intervento si prescrive la tutela e il mantenimento conservativo degli elementi architettonici significativi, nonché delle partiture forometriche e dei rapporti L/H esistenti.





SCHEDA DI ANALISI E PROGETTO DI TUTELA DEI NUCLEI DI ANTICA FORMAZIONE

Allegato al Piano delle Regole per il recupero, la tutela e la valorizzazione dei nuclei di antica formazione

Località:	Link: 12_14
Indirizzo: Via G. Garibaldi	Civico:
Nucleo: 12	Edificio: 14

Caratteristiche generali

 EDIFICIO PRINCIPALE
 EDIFICIO PERTINENZIALE

Proprietà

 PRIVATA
 PUBBLICA
 MISTA

Tipologia architettonica

 EDIFICIO A CORTE
 BLOCCO (isolato e non)
 EDIFICIO A SCHIERA/ IN LINEA
 VILLA
 PALAZZO SIGNORILE

Vincoli

 NESSUN VINCOLO
 VINCOLO MONUMENTALE
 VINCOLO PAESISTICO

Epoca storica

	A	B	C
FINO AL 1300	<input type="radio"/>	<input checked="" type="radio"/>	<input type="radio"/>
DAL 1300 AL 1500	<input type="radio"/>	<input checked="" type="radio"/>	<input type="radio"/>
DAL 1500 AL 1600	<input type="radio"/>	<input checked="" type="radio"/>	<input type="radio"/>
DAL 1600 AL 1700	<input type="radio"/>	<input checked="" type="radio"/>	<input type="radio"/>
DAL 1700 AL 1800	<input type="radio"/>	<input checked="" type="radio"/>	<input type="radio"/>
DAL 1810 AL 1854	<input checked="" type="radio"/>	<input checked="" type="radio"/>	<input type="radio"/>
DAL 1854 AL 1958	<input type="radio"/>	<input checked="" type="radio"/>	<input type="radio"/>
DAL 1958 AL 1970	<input type="radio"/>	<input checked="" type="radio"/>	<input type="radio"/>
DAL 1970 AL 2006	<input type="radio"/>	<input checked="" type="radio"/>	<input checked="" type="radio"/>
DOPO IL 2006	<input type="radio"/>	<input checked="" type="radio"/>	<input type="radio"/>

Aree scoperte

 CORTILE
 GIARDINO
 VERDE PRIVATO
 VERDE PUBBLICO
 PARCHEGGIO
 DEPOSITO
 INCOLTO
 NESSUNA

A = Di costruzione

B = Di ricostruzione

C = Di ristrutturazione totale con eventuali ampliamenti e/o addizioni

Destinazione d'uso prevalente

	Int.	P.T.	P.1°	P.2°	P.3°	P.4°	Altro
ACCESSORI RESIDENZA	<input checked="" type="radio"/>	<input type="radio"/>	<input type="radio"/>	<input type="radio"/>	<input checked="" type="radio"/>	<input checked="" type="radio"/>	<input checked="" type="radio"/>
RESIDENZA	<input checked="" type="radio"/>	<input checked="" type="radio"/>	<input checked="" type="radio"/>	<input checked="" type="radio"/>	<input checked="" type="radio"/>	<input checked="" type="radio"/>	<input checked="" type="radio"/>
ATTIVITA' COMMERCIALE	<input checked="" type="radio"/>	<input type="radio"/>	<input type="radio"/>	<input type="radio"/>	<input checked="" type="radio"/>	<input checked="" type="radio"/>	<input checked="" type="radio"/>
ATTIVITA' DIREZIONALE	<input checked="" type="radio"/>	<input type="radio"/>	<input type="radio"/>	<input type="radio"/>	<input checked="" type="radio"/>	<input checked="" type="radio"/>	<input checked="" type="radio"/>
STUDI PROFESSIONALI	<input checked="" type="radio"/>	<input type="radio"/>	<input type="radio"/>	<input type="radio"/>	<input checked="" type="radio"/>	<input checked="" type="radio"/>	<input checked="" type="radio"/>
ARTIGIANALE DI SERVIZIO	<input checked="" type="radio"/>	<input type="radio"/>	<input type="radio"/>	<input type="radio"/>	<input checked="" type="radio"/>	<input checked="" type="radio"/>	<input checked="" type="radio"/>
AUTORIMESSE	<input checked="" type="radio"/>	<input type="radio"/>	<input type="radio"/>	<input type="radio"/>	<input checked="" type="radio"/>	<input checked="" type="radio"/>	<input checked="" type="radio"/>
DEPOSITI	<input checked="" type="radio"/>	<input type="radio"/>	<input type="radio"/>	<input type="radio"/>	<input checked="" type="radio"/>	<input checked="" type="radio"/>	<input checked="" type="radio"/>
PUBBLICI ESERCIZI	<input checked="" type="radio"/>	<input type="radio"/>	<input type="radio"/>	<input type="radio"/>	<input checked="" type="radio"/>	<input checked="" type="radio"/>	<input checked="" type="radio"/>
SERVIZIO AGRICOLO	<input checked="" type="radio"/>	<input type="radio"/>	<input type="radio"/>	<input type="radio"/>	<input checked="" type="radio"/>	<input checked="" type="radio"/>	<input checked="" type="radio"/>
DESTINAZIONE PUBBLICA ISTRUZIONE	<input checked="" type="radio"/>	<input type="radio"/>	<input type="radio"/>	<input type="radio"/>	<input checked="" type="radio"/>	<input checked="" type="radio"/>	<input checked="" type="radio"/>
DESTINAZIONE PUBBL. CULTURA SPETTACOLO	<input checked="" type="radio"/>	<input type="radio"/>	<input type="radio"/>	<input type="radio"/>	<input checked="" type="radio"/>	<input checked="" type="radio"/>	<input checked="" type="radio"/>
DESTINAZIONE PUBBLICA UFFICI PUBBLICI	<input checked="" type="radio"/>	<input type="radio"/>	<input type="radio"/>	<input type="radio"/>	<input checked="" type="radio"/>	<input checked="" type="radio"/>	<input checked="" type="radio"/>
DESTINAZIONE PUBBLICA CULTO	<input checked="" type="radio"/>	<input type="radio"/>	<input type="radio"/>	<input type="radio"/>	<input checked="" type="radio"/>	<input checked="" type="radio"/>	<input checked="" type="radio"/>
DESTINAZIONE PUBBLICA SANITA'	<input checked="" type="radio"/>	<input type="radio"/>	<input type="radio"/>	<input type="radio"/>	<input checked="" type="radio"/>	<input checked="" type="radio"/>	<input checked="" type="radio"/>
DESTINAZIONE PUBBLICA ASSISTENZA	<input checked="" type="radio"/>	<input type="radio"/>	<input type="radio"/>	<input type="radio"/>	<input checked="" type="radio"/>	<input checked="" type="radio"/>	<input checked="" type="radio"/>
DESTINAZIONE PUBBLICA SICUREZZA	<input checked="" type="radio"/>	<input type="radio"/>	<input type="radio"/>	<input type="radio"/>	<input checked="" type="radio"/>	<input checked="" type="radio"/>	<input checked="" type="radio"/>
DESTINAZIONE PUBBLICA SPORT	<input checked="" type="radio"/>	<input type="radio"/>	<input type="radio"/>	<input type="radio"/>	<input checked="" type="radio"/>	<input checked="" type="radio"/>	<input checked="" type="radio"/>



SCHEDA DI ANALISI E PROGETTO DI TUTELA DEI NUCLEI DI ANTICA FORMAZIONE

Allegato al Piano delle Regole per il recupero, la tutela e la valorizzazione dei nuclei di antica formazione

Località:	Link: 12_14
Indirizzo: Via G. Garibaldi	Civico:
Nucleo: 12	Edificio: 14

Dotazione di parcheggi:

Stato di conservazione	
Coerenza e integrità tipologica	Compositivo/Architett.
<input checked="" type="radio"/> INTEGRO	<input type="radio"/> INTEGRO
<input type="radio"/> RIPRISTINATO	<input checked="" type="radio"/> POCO ALTERATO
<input type="radio"/> TRASFORMATO	<input type="radio"/> ALTERATO
<input type="radio"/> AMPLIATO	<input type="radio"/> MOLTO ALTERATO
<input type="radio"/> RECENTE	<input type="radio"/> RECENTE

Stato di dissesto	
<input type="radio"/> NUMEROSI DANNI	<input checked="" type="radio"/> DANNI NON PRESENTI
<input type="radio"/> POCHI DANNI	

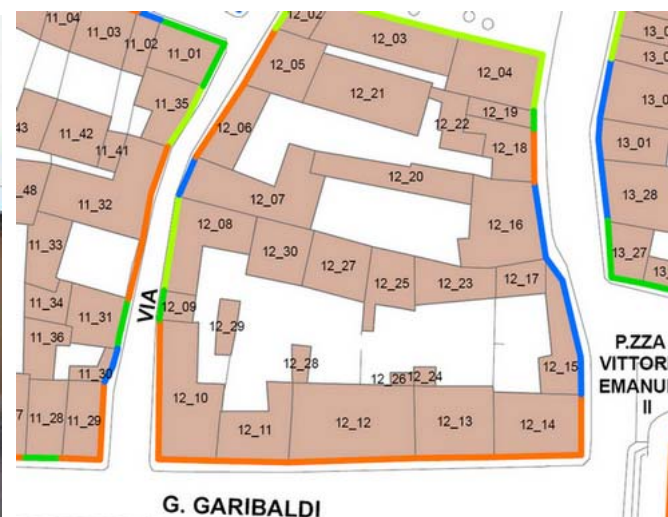
Elementi architettonici significativi		
<input checked="" type="checkbox"/> Archi-Volte	<input checked="" type="checkbox"/> Davanzali	<input type="checkbox"/> Abbaini
<input type="checkbox"/> Murature	<input checked="" type="checkbox"/> Contorni-Stipiti	<input type="checkbox"/> Affreschi
<input type="checkbox"/> Colonne	<input checked="" type="checkbox"/> Zoccolatura	<input type="checkbox"/> Decorazioni Pittoriche
<input type="checkbox"/> Logge	<input type="checkbox"/> Parapetti	<input checked="" type="checkbox"/> Decorazioni
<input type="checkbox"/> Portici	<input type="checkbox"/> Cortili antichi	<input type="checkbox"/> Intonaco
<input type="checkbox"/> Poggioli	<input checked="" type="checkbox"/> Gronde	<input type="checkbox"/> Tinteggiature
<input type="checkbox"/> Portali	<input type="checkbox"/> Inferriate	
<input checked="" type="checkbox"/> Infissi	<input type="checkbox"/> Coperture	

Valore architettonico	Tipo di interesse
<input type="radio"/> RILEVANTE	<input type="radio"/> STORICO
<input checked="" type="radio"/> BUONO	<input type="radio"/> ARCHITETTONICO
<input type="radio"/> MODESTO	<input type="radio"/> TIPOLOGICO
<input type="radio"/> NULLO	<input checked="" type="radio"/> AMBIENTALE / DI CONTESTO
	<input type="radio"/> NESSUNO-NEUTRO

Rilevanza paesistica	
<input type="radio"/> NEGATIVO, CONTRASTANT	<input type="radio"/> CARATTERIZZ. DEL PAESAGGIO
<input type="radio"/> NEUTRO O SENZA RILIEVO	<input checked="" type="radio"/> COMPLEMENTARE DEL PAESAGGIO

Interventi ammessi come da N.T.A.	
<input type="checkbox"/> Interventi 1 livello	<input type="checkbox"/> Interventi 5 livello
<input checked="" type="checkbox"/> Interventi 2 livello	<input type="checkbox"/> Interventi 6 livello
<input type="checkbox"/> Interventi 3 livello	<input type="checkbox"/> Piano attuativo
<input type="checkbox"/> Interventi 4 livello	

Note e prescrizioni aggiuntive:
In caso di intervento si prescrive la tutela e il mantenimento conservativo degli elementi architettonici significativi, nonché delle partiture forometriche e dei rapporti L/H esistenti.





SCHEDA DI ANALISI E PROGETTO DI TUTELA DEI NUCLEI DI ANTICA FORMAZIONE

Allegato al Piano delle Regole per il recupero, la tutela e la valorizzazione dei nuclei di antica formazione

Località:	Link: 12_15
Indirizzo: P.zza V. Emanuele	Civico:
Nucleo: 12	Edificio: 15

Caratteristiche generali

 EDIFICIO PRINCIPALE
 EDIFICIO PERTINENZIALE

Proprietà

 PRIVATA
 PUBBLICA
 MISTA

Tipologia architettonica

 EDIFICIO A CORTE
 BLOCCO (isolato e non)
 EDIFICIO A SCHIERA/ IN LINEA
 VILLA
 PALAZZO SIGNORILE

Vincoli

 NESSUN VINCOLO
 VINCOLO MONUMENTALE
 VINCOLO PAESISTICO

Epoca storica

	A	B	C
FINO AL 1300	<input type="radio"/>	<input checked="" type="radio"/>	<input type="radio"/>
DAL 1300 AL 1500	<input type="radio"/>	<input checked="" type="radio"/>	<input type="radio"/>
DAL 1500 AL 1600	<input type="radio"/>	<input checked="" type="radio"/>	<input type="radio"/>
DAL 1600 AL 1700	<input type="radio"/>	<input checked="" type="radio"/>	<input type="radio"/>
DAL 1700 AL 1800	<input type="radio"/>	<input checked="" type="radio"/>	<input type="radio"/>
DAL 1810 AL 1854	<input checked="" type="radio"/>	<input checked="" type="radio"/>	<input type="radio"/>
DAL 1854 AL 1958	<input type="radio"/>	<input checked="" type="radio"/>	<input type="radio"/>
DAL 1958 AL 1970	<input type="radio"/>	<input checked="" type="radio"/>	<input checked="" type="radio"/>
DAL 1970 AL 2006	<input type="radio"/>	<input checked="" type="radio"/>	<input type="radio"/>
DOPO IL 2006	<input type="radio"/>	<input checked="" type="radio"/>	<input type="radio"/>

Aree scoperte

 CORTILE
 GIARDINO
 VERDE PRIVATO
 VERDE PUBBLICO
 PARCHEGGIO
 DEPOSITO
 INCOLTO
 NESSUNA

A = Di costruzione

B = Di ricostruzione

C = Di ristrutturazione totale con eventuali ampliamenti e/o addizioni

Destinazione d'uso prevalente

	Int.	P.T.	P.1°	P.2°	P.3°	P.4°	Altro
ACCESSORI RESIDENZA	<input checked="" type="radio"/>	<input type="radio"/>	<input type="radio"/>	<input checked="" type="radio"/>	<input checked="" type="radio"/>	<input checked="" type="radio"/>	<input checked="" type="radio"/>
RESIDENZA	<input checked="" type="radio"/>	<input checked="" type="radio"/>	<input checked="" type="radio"/>	<input checked="" type="radio"/>	<input checked="" type="radio"/>	<input checked="" type="radio"/>	<input checked="" type="radio"/>
ATTIVITA' COMMERCIALE	<input checked="" type="radio"/>	<input type="radio"/>	<input type="radio"/>	<input checked="" type="radio"/>	<input checked="" type="radio"/>	<input checked="" type="radio"/>	<input checked="" type="radio"/>
ATTIVITA' DIREZIONALE	<input checked="" type="radio"/>	<input type="radio"/>	<input type="radio"/>	<input checked="" type="radio"/>	<input checked="" type="radio"/>	<input checked="" type="radio"/>	<input checked="" type="radio"/>
STUDI PROFESSIONALI	<input checked="" type="radio"/>	<input type="radio"/>	<input type="radio"/>	<input checked="" type="radio"/>	<input checked="" type="radio"/>	<input checked="" type="radio"/>	<input checked="" type="radio"/>
ARTIGIANALE DI SERVIZIO	<input checked="" type="radio"/>	<input type="radio"/>	<input type="radio"/>	<input checked="" type="radio"/>	<input checked="" type="radio"/>	<input checked="" type="radio"/>	<input checked="" type="radio"/>
AUTORIMESSE	<input checked="" type="radio"/>	<input type="radio"/>	<input type="radio"/>	<input checked="" type="radio"/>	<input checked="" type="radio"/>	<input checked="" type="radio"/>	<input checked="" type="radio"/>
DEPOSITI	<input checked="" type="radio"/>	<input type="radio"/>	<input type="radio"/>	<input checked="" type="radio"/>	<input checked="" type="radio"/>	<input checked="" type="radio"/>	<input checked="" type="radio"/>
PUBBLICI ESERCIZI	<input checked="" type="radio"/>	<input type="radio"/>	<input type="radio"/>	<input checked="" type="radio"/>	<input checked="" type="radio"/>	<input checked="" type="radio"/>	<input checked="" type="radio"/>
SERVIZIO AGRICOLO	<input checked="" type="radio"/>	<input type="radio"/>	<input type="radio"/>	<input checked="" type="radio"/>	<input checked="" type="radio"/>	<input checked="" type="radio"/>	<input checked="" type="radio"/>
DESTINAZIONE PUBBLICA ISTRUZIONE	<input checked="" type="radio"/>	<input type="radio"/>	<input type="radio"/>	<input checked="" type="radio"/>	<input checked="" type="radio"/>	<input checked="" type="radio"/>	<input checked="" type="radio"/>
DESTINAZIONE PUBBL. CULTURA SPETTACOLO	<input checked="" type="radio"/>	<input type="radio"/>	<input type="radio"/>	<input checked="" type="radio"/>	<input checked="" type="radio"/>	<input checked="" type="radio"/>	<input checked="" type="radio"/>
DESTINAZIONE PUBBLICA UFFICI PUBBLICI	<input checked="" type="radio"/>	<input type="radio"/>	<input type="radio"/>	<input checked="" type="radio"/>	<input checked="" type="radio"/>	<input checked="" type="radio"/>	<input checked="" type="radio"/>
DESTINAZIONE PUBBLICA CULTO	<input checked="" type="radio"/>	<input type="radio"/>	<input type="radio"/>	<input checked="" type="radio"/>	<input checked="" type="radio"/>	<input checked="" type="radio"/>	<input checked="" type="radio"/>
DESTINAZIONE PUBBLICA SANITA'	<input checked="" type="radio"/>	<input type="radio"/>	<input type="radio"/>	<input checked="" type="radio"/>	<input checked="" type="radio"/>	<input checked="" type="radio"/>	<input checked="" type="radio"/>
DESTINAZIONE PUBBLICA ASSISTENZA	<input checked="" type="radio"/>	<input type="radio"/>	<input type="radio"/>	<input checked="" type="radio"/>	<input checked="" type="radio"/>	<input checked="" type="radio"/>	<input checked="" type="radio"/>
DESTINAZIONE PUBBLICA SICUREZZA	<input checked="" type="radio"/>	<input type="radio"/>	<input type="radio"/>	<input checked="" type="radio"/>	<input checked="" type="radio"/>	<input checked="" type="radio"/>	<input checked="" type="radio"/>
DESTINAZIONE PUBBLICA SPORT	<input checked="" type="radio"/>	<input type="radio"/>	<input type="radio"/>	<input checked="" type="radio"/>	<input checked="" type="radio"/>	<input checked="" type="radio"/>	<input checked="" type="radio"/>



SCHEDA DI ANALISI E PROGETTO DI TUTELA DEI NUCLEI DI ANTICA FORMAZIONE

Allegato al Piano delle Regole per il recupero, la tutela e la valorizzazione dei nuclei di antica formazione

Località:	Link: 12_15
Indirizzo: P.zza V. Emanuele	Civico:
Nucleo: 12	Edificio: 15

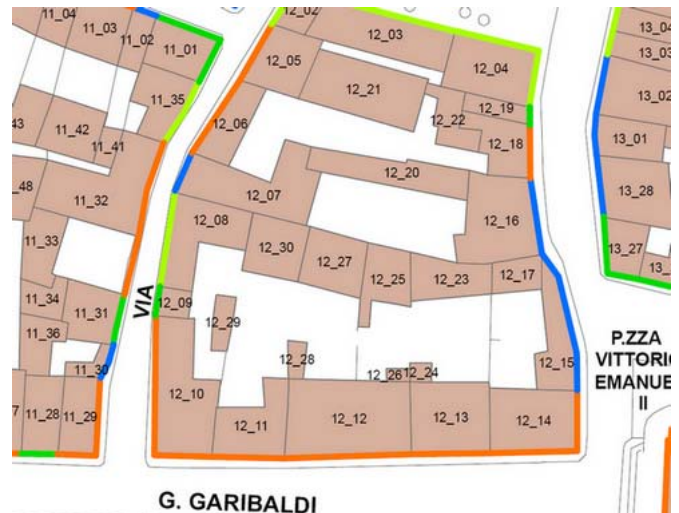
Dotazione di parcheggi:

Stato di conservazione	
Coerenza e integrità tipologica	Compositivo/Architett.
<input checked="" type="radio"/> INTEGRO <input type="radio"/> RIPRISTINATO <input type="radio"/> TRASFORMATO <input type="radio"/> AMPLIATO <input type="radio"/> RECENTE	<input type="radio"/> INTEGRO <input type="radio"/> POCO ALTERATO <input type="radio"/> ALTERATO <input checked="" type="radio"/> MOLTO ALTERATO <input type="radio"/> RECENTE
Stato di dissesto	
<input type="radio"/> NUMEROSI DANNI <input type="radio"/> POCHI DANNI	<input checked="" type="radio"/> DANNI NON PRESENTI
Elementi architettonici significativi	
<input checked="" type="checkbox"/> Archi-Volte <input type="checkbox"/> Murature <input type="checkbox"/> Colonne <input type="checkbox"/> Logge <input type="checkbox"/> Portici <input type="checkbox"/> Poggioli <input checked="" type="checkbox"/> Portali <input type="checkbox"/> Infissi	<input type="checkbox"/> Davanzali <input type="checkbox"/> Contorni-Stipiti <input type="checkbox"/> Zoccolatura <input type="checkbox"/> Parapetti <input type="checkbox"/> Cortili antichi <input checked="" type="checkbox"/> Gronde <input type="checkbox"/> Inferriate <input type="checkbox"/> Coperture
<input type="checkbox"/> Abbaini <input type="checkbox"/> Affreschi <input type="checkbox"/> Decorazioni Pittoriche <input type="checkbox"/> Decorazioni <input type="checkbox"/> Intonaco <input type="checkbox"/> Tinteggiature	

Valore architettonico	Tipo di interesse
<input type="radio"/> RILEVANTE <input type="radio"/> BUONO <input checked="" type="radio"/> MODESTO <input type="radio"/> NULLO	<input type="radio"/> STORICO <input type="radio"/> ARCHITETTONICO <input type="radio"/> TIPOLOGICO <input type="radio"/> AMBIENTALE / DI CONTESTO <input checked="" type="radio"/> NESSUNO-NEUTRO
Rilevanza paesistica	
<input type="radio"/> NEGATIVO, CONTRASTANT <input checked="" type="radio"/> NEUTRO O SENZA RILIEVO	<input type="radio"/> CARATTERIZZ. DEL PAESAGGIO <input type="radio"/> COMPLEMENTARE DEL PAESAGGIO

Interventi ammessi come da N.T.A.	
<input type="checkbox"/> Interventi 1 livello <input type="checkbox"/> Interventi 2 livello <input checked="" type="checkbox"/> Interventi 3 livello <input type="checkbox"/> Interventi 4 livello	<input type="checkbox"/> Interventi 5 livello <input type="checkbox"/> Interventi 6 livello <input type="checkbox"/> Piano attuativo

Note e prescrizioni aggiuntive:
 In caso di intervento si prescrive la ricomposizione delle aperture con rapporti dimensionali L/H secondo le esistenti storiche nonché il mantenimento dell'arco in facciata.





SCHEDA DI ANALISI E PROGETTO DI TUTELA DEI NUCLEI DI ANTICA FORMAZIONE

Allegato al Piano delle Regole per il recupero, la tutela e la valorizzazione dei nuclei di antica formazione

Località:	Link: 12_16
Indirizzo: P.zza V. Emanuele	Civico:
Nucleo: 12	Edificio: 16

Caratteristiche generali

 EDIFICIO PRINCIPALE
 EDIFICIO PERTINENZIALE

Proprietà

 PRIVATA
 PUBBLICA
 MISTA

Tipologia architettonica

 EDIFICIO A CORTE
 BLOCCO (isolato e non)
 EDIFICIO A SCHIERA/ IN LINEA
 VILLA
 PALAZZO SIGNORILE

Vincoli

 NESSUN VINCOLO
 VINCOLO MONUMENTALE
 VINCOLO PAESISTICO

Epoca storica

	A	B	C
FINO AL 1300	<input type="radio"/>	<input checked="" type="radio"/>	<input type="radio"/>
DAL 1300 AL 1500	<input type="radio"/>	<input checked="" type="radio"/>	<input type="radio"/>
DAL 1500 AL 1600	<input type="radio"/>	<input checked="" type="radio"/>	<input type="radio"/>
DAL 1600 AL 1700	<input type="radio"/>	<input checked="" type="radio"/>	<input type="radio"/>
DAL 1700 AL 1800	<input type="radio"/>	<input checked="" type="radio"/>	<input type="radio"/>
DAL 1810 AL 1854	<input checked="" type="radio"/>	<input checked="" type="radio"/>	<input type="radio"/>
DAL 1854 AL 1958	<input type="radio"/>	<input checked="" type="radio"/>	<input type="radio"/>
DAL 1958 AL 1970	<input type="radio"/>	<input checked="" type="radio"/>	<input checked="" type="radio"/>
DAL 1970 AL 2006	<input type="radio"/>	<input checked="" type="radio"/>	<input type="radio"/>
DOPO IL 2006	<input type="radio"/>	<input checked="" type="radio"/>	<input type="radio"/>

Aree scoperte

 CORTILE
 GIARDINO
 VERDE PRIVATO
 VERDE PUBBLICO
 PARCHEGGIO
 DEPOSITO
 INCOLTO
 NESSUNA

A = Di costruzione

B = Di ricostruzione

C = Di ristrutturazione totale con eventuali ampliamenti e/o addizioni

Destinazione d'uso prevalente

	Int.	P.T.	P.1°	P.2°	P.3°	P.4°	Altro
ACCESSORI RESIDENZA	<input checked="" type="radio"/>	<input type="radio"/>	<input type="radio"/>	<input checked="" type="radio"/>	<input checked="" type="radio"/>	<input checked="" type="radio"/>	<input checked="" type="radio"/>
RESIDENZA	<input checked="" type="radio"/>	<input checked="" type="radio"/>	<input checked="" type="radio"/>	<input type="radio"/>	<input checked="" type="radio"/>	<input checked="" type="radio"/>	<input checked="" type="radio"/>
ATTIVITA' COMMERCIALE	<input checked="" type="radio"/>	<input type="radio"/>	<input type="radio"/>	<input type="radio"/>	<input checked="" type="radio"/>	<input checked="" type="radio"/>	<input checked="" type="radio"/>
ATTIVITA' DIREZIONALE	<input checked="" type="radio"/>	<input type="radio"/>	<input type="radio"/>	<input type="radio"/>	<input checked="" type="radio"/>	<input checked="" type="radio"/>	<input checked="" type="radio"/>
STUDI PROFESSIONALI	<input checked="" type="radio"/>	<input type="radio"/>	<input type="radio"/>	<input type="radio"/>	<input checked="" type="radio"/>	<input checked="" type="radio"/>	<input checked="" type="radio"/>
ARTIGIANALE DI SERVIZIO	<input checked="" type="radio"/>	<input type="radio"/>	<input type="radio"/>	<input type="radio"/>	<input checked="" type="radio"/>	<input checked="" type="radio"/>	<input checked="" type="radio"/>
AUTORIMESSE	<input checked="" type="radio"/>	<input type="radio"/>	<input type="radio"/>	<input type="radio"/>	<input checked="" type="radio"/>	<input checked="" type="radio"/>	<input checked="" type="radio"/>
DEPOSITI	<input checked="" type="radio"/>	<input type="radio"/>	<input type="radio"/>	<input type="radio"/>	<input checked="" type="radio"/>	<input checked="" type="radio"/>	<input checked="" type="radio"/>
PUBBLICI ESERCIZI	<input checked="" type="radio"/>	<input type="radio"/>	<input type="radio"/>	<input type="radio"/>	<input checked="" type="radio"/>	<input checked="" type="radio"/>	<input checked="" type="radio"/>
SERVIZIO AGRICOLO	<input checked="" type="radio"/>	<input type="radio"/>	<input type="radio"/>	<input type="radio"/>	<input checked="" type="radio"/>	<input checked="" type="radio"/>	<input checked="" type="radio"/>
DESTINAZIONE PUBBLICA ISTRUZIONE	<input checked="" type="radio"/>	<input type="radio"/>	<input type="radio"/>	<input type="radio"/>	<input checked="" type="radio"/>	<input checked="" type="radio"/>	<input checked="" type="radio"/>
DESTINAZIONE PUBBL. CULTURA SPETTACOLO	<input checked="" type="radio"/>	<input type="radio"/>	<input type="radio"/>	<input type="radio"/>	<input checked="" type="radio"/>	<input checked="" type="radio"/>	<input checked="" type="radio"/>
DESTINAZIONE PUBBLICA UFFICI PUBBLICI	<input checked="" type="radio"/>	<input type="radio"/>	<input type="radio"/>	<input type="radio"/>	<input checked="" type="radio"/>	<input checked="" type="radio"/>	<input checked="" type="radio"/>
DESTINAZIONE PUBBLICA CULTO	<input checked="" type="radio"/>	<input type="radio"/>	<input type="radio"/>	<input type="radio"/>	<input checked="" type="radio"/>	<input checked="" type="radio"/>	<input checked="" type="radio"/>
DESTINAZIONE PUBBLICA SANITA'	<input checked="" type="radio"/>	<input type="radio"/>	<input type="radio"/>	<input type="radio"/>	<input checked="" type="radio"/>	<input checked="" type="radio"/>	<input checked="" type="radio"/>
DESTINAZIONE PUBBLICA ASSISTENZA	<input checked="" type="radio"/>	<input type="radio"/>	<input type="radio"/>	<input type="radio"/>	<input checked="" type="radio"/>	<input checked="" type="radio"/>	<input checked="" type="radio"/>
DESTINAZIONE PUBBLICA SICUREZZA	<input checked="" type="radio"/>	<input type="radio"/>	<input type="radio"/>	<input type="radio"/>	<input checked="" type="radio"/>	<input checked="" type="radio"/>	<input checked="" type="radio"/>
DESTINAZIONE PUBBLICA SPORT	<input checked="" type="radio"/>	<input type="radio"/>	<input type="radio"/>	<input type="radio"/>	<input checked="" type="radio"/>	<input checked="" type="radio"/>	<input checked="" type="radio"/>



SCHEDA DI ANALISI E PROGETTO DI TUTELA DEI NUCLEI DI ANTICA FORMAZIONE

Allegato al Piano delle Regole per il recupero, la tutela e la valorizzazione dei nuclei di antica formazione

Località:	Link: 12_16
Indirizzo: P.zza V. Emanuele	Civico:
Nucleo: 12	Edificio: 16

Dotazione di parcheggi:

Stato di conservazione	
Coerenza e integrità tipologica	Compositivo/Architett.
<input checked="" type="radio"/> INTEGRO	<input type="radio"/> INTEGRO
<input type="radio"/> RIPRISTINATO	<input checked="" type="radio"/> POCO ALTERATO
<input type="radio"/> TRASFORMATO	<input type="radio"/> ALTERATO
<input type="radio"/> AMPLIATO	<input type="radio"/> MOLTO ALTERATO
<input type="radio"/> RECENTE	<input type="radio"/> RECENTE

Stato di dissesto	
<input type="radio"/> NUMEROSI DANNI	<input checked="" type="radio"/> DANNI NON PRESENTI
<input type="radio"/> POCHI DANNI	

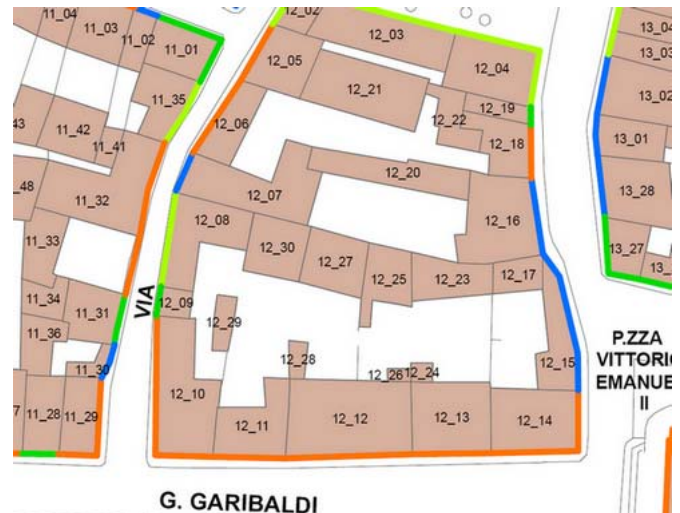
Elementi architettonici significativi		
<input checked="" type="checkbox"/> Archi-Volte	<input type="checkbox"/> Davanzali	<input type="checkbox"/> Abbaini
<input type="checkbox"/> Murature	<input checked="" type="checkbox"/> Contorni-Stipiti	<input type="checkbox"/> Affreschi
<input type="checkbox"/> Colonne	<input type="checkbox"/> Zoccolatura	<input type="checkbox"/> Decorazioni Pittoriche
<input type="checkbox"/> Logge	<input type="checkbox"/> Parapetti	<input type="checkbox"/> Decorazioni
<input type="checkbox"/> Portici	<input type="checkbox"/> Cortili antichi	<input type="checkbox"/> Intonaco
<input type="checkbox"/> Poggioli	<input checked="" type="checkbox"/> Gronde	<input type="checkbox"/> Tinteggiature
<input checked="" type="checkbox"/> Portali	<input type="checkbox"/> Inferriate	
<input type="checkbox"/> Infissi	<input type="checkbox"/> Coperture	

Valore architettonico	Tipo di interesse
<input type="radio"/> RILEVANTE	<input type="radio"/> STORICO
<input type="radio"/> BUONO	<input type="radio"/> ARCHITETTONICO
<input checked="" type="radio"/> MODESTO	<input type="radio"/> TIPOLOGICO
<input type="radio"/> NULLO	<input type="radio"/> AMBIENTALE / DI CONTESTO
	<input checked="" type="radio"/> NESSUNO-NEUTRO

Rilevanza paesistica	
<input type="radio"/> NEGATIVO, CONTRASTANT	<input type="radio"/> CARATTERIZZ. DEL PAESAGGIO
<input checked="" type="radio"/> NEUTRO O SENZA RILIEVO	<input type="radio"/> COMPLEMENTARE DEL PAESAGGIO

Interventi ammessi come da N.T.A.	
<input type="checkbox"/> Interventi 1 livello	<input type="checkbox"/> Interventi 5 livello
<input type="checkbox"/> Interventi 2 livello	<input type="checkbox"/> Interventi 6 livello
<input checked="" type="checkbox"/> Interventi 3 livello	<input type="checkbox"/> Piano attuativo
<input type="checkbox"/> Interventi 4 livello	

Note e prescrizioni aggiuntive:
In caso di intervento si prescrive la ricomposizione delle aperture al piano terra con rapporti dimensionali L/H secondo le esistenti storiche lasciando invariate quelle del primo piano. Si indica inoltre il mantenimento dell'arco in facciata.





SCHEDA DI ANALISI E PROGETTO DI TUTELA DEI NUCLEI DI ANTICA FORMAZIONE

Allegato al Piano delle Regole per il recupero, la tutela e la valorizzazione dei nuclei di antica formazione

Località:	Link: 12_17
Indirizzo: P.zza V. Emanuele	Civico:
Nucleo: 12	Edificio: 17

Dotazione di parcheggi:

Stato di conservazione	
Coerenza e integrità tipologica	Compositivo/Architett.
<input checked="" type="radio"/> INTEGRO	<input type="radio"/> INTEGRO
<input type="radio"/> RIPRISTINATO	<input type="radio"/> POCO ALTERATO
<input type="radio"/> TRASFORMATO	<input checked="" type="radio"/> ALTERATO
<input type="radio"/> AMPLIATO	<input type="radio"/> MOLTO ALTERATO
<input type="radio"/> RECENTE	<input type="radio"/> RECENTE

Stato di dissesto	
<input type="radio"/> NUMEROSI DANNI	<input checked="" type="radio"/> DANNI NON PRESENTI
<input type="radio"/> POCHI DANNI	

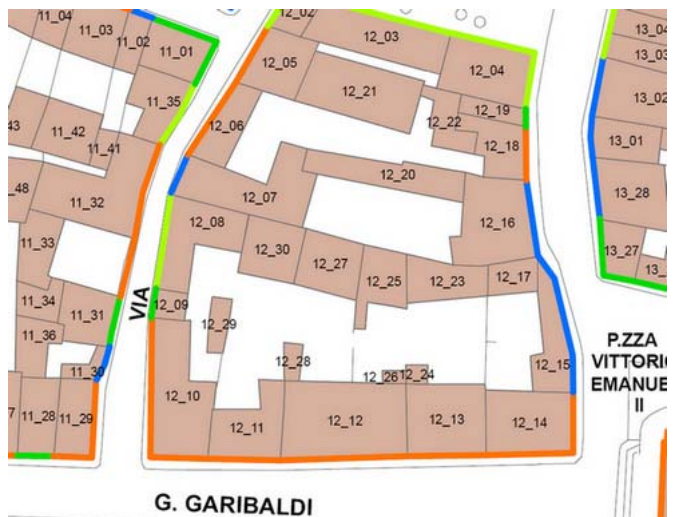
Elementi architettonici significativi		
<input type="checkbox"/> Archi-Volte	<input type="checkbox"/> Davanzali	<input type="checkbox"/> Abbaini
<input type="checkbox"/> Murature	<input type="checkbox"/> Contorni-Stipiti	<input type="checkbox"/> Affreschi
<input type="checkbox"/> Colonne	<input type="checkbox"/> Zoccolatura	<input type="checkbox"/> Decorazioni Pittoriche
<input type="checkbox"/> Logge	<input type="checkbox"/> Parapetti	<input type="checkbox"/> Decorazioni
<input type="checkbox"/> Portici	<input type="checkbox"/> Cortili antichi	<input type="checkbox"/> Intonaco
<input type="checkbox"/> Poggioli	<input type="checkbox"/> Gronde	<input type="checkbox"/> Tinteggiature
<input type="checkbox"/> Portali	<input type="checkbox"/> Inferriate	
<input type="checkbox"/> Infissi	<input type="checkbox"/> Coperture	

Valore architettonico	Tipo di interesse
<input type="radio"/> RILEVANTE	<input type="radio"/> STORICO
<input type="radio"/> BUONO	<input type="radio"/> ARCHITETTONICO
<input checked="" type="radio"/> MODESTO	<input type="radio"/> TIPOLOGICO
<input type="radio"/> NULLO	<input type="radio"/> AMBIENTALE / DI CONTESTO
	<input checked="" type="radio"/> NESSUNO-NEUTRO

Rilevanza paesistica	
<input type="radio"/> NEGATIVO, CONTRASTANT	<input type="radio"/> CARATTERIZZ. DEL PAESAGGIO
<input checked="" type="radio"/> NEUTRO O SENZA RILIEVO	<input type="radio"/> COMPLEMENTARE DEL PAESAGGIO

Interventi ammessi come da N.T.A.	
<input type="checkbox"/> Interventi 1 livello	<input type="checkbox"/> Interventi 5 livello
<input type="checkbox"/> Interventi 2 livello	<input type="checkbox"/> Interventi 6 livello
<input type="checkbox"/> Interventi 3 livello	<input type="checkbox"/> Piano attuativo
<input checked="" type="checkbox"/> Interventi 4 livello	

Note e prescrizioni aggiuntive:





SCHEDA DI ANALISI E PROGETTO DI TUTELA DEI NUCLEI DI ANTICA FORMAZIONE

Allegato al Piano delle Regole per il recupero, la tutela e la valorizzazione dei nuclei di antica formazione

Località:	Link: 12_18
Indirizzo: P.zza V. Emanuele	Civico:
Nucleo: 12	Edificio: 18

Caratteristiche generali

 EDIFICIO PRINCIPALE
 EDIFICIO PERTINENZIALE

Proprietà

 PRIVATA
 PUBBLICA
 MISTA

Tipologia architettonica

 EDIFICIO A CORTE
 BLOCCO (isolato e non)
 EDIFICIO A SCHIERA/ IN LINEA
 VILLA
 PALAZZO SIGNORILE

Vincoli

 NESSUN VINCOLO
 VINCOLO MONUMENTALE
 VINCOLO PAESISTICO

Epoca storica

	A	B	C
FINO AL 1300	<input type="radio"/>	<input checked="" type="radio"/>	<input type="radio"/>
DAL 1300 AL 1500	<input type="radio"/>	<input checked="" type="radio"/>	<input type="radio"/>
DAL 1500 AL 1600	<input type="radio"/>	<input checked="" type="radio"/>	<input type="radio"/>
DAL 1600 AL 1700	<input type="radio"/>	<input checked="" type="radio"/>	<input type="radio"/>
DAL 1700 AL 1800	<input type="radio"/>	<input checked="" type="radio"/>	<input type="radio"/>
DAL 1810 AL 1854	<input checked="" type="radio"/>	<input checked="" type="radio"/>	<input type="radio"/>
DAL 1854 AL 1958	<input type="radio"/>	<input checked="" type="radio"/>	<input type="radio"/>
DAL 1958 AL 1970	<input type="radio"/>	<input checked="" type="radio"/>	<input checked="" type="radio"/>
DAL 1970 AL 2006	<input type="radio"/>	<input checked="" type="radio"/>	<input type="radio"/>
DOPO IL 2006	<input type="radio"/>	<input checked="" type="radio"/>	<input type="radio"/>

Aree scoperte

 CORTILE
 GIARDINO
 VERDE PRIVATO
 VERDE PUBBLICO
 PARCHEGGIO
 DEPOSITO
 INCOLTO
 NESSUNA

A = Di costruzione

B = Di ricostruzione

C = Di ristrutturazione totale con eventuali ampliamenti e/o addizioni

Destinazione d'uso prevalente

	Int.	P.T.	P.1°	P.2°	P.3°	P.4°	Altro
ACCESSORI RESIDENZA	<input checked="" type="radio"/>	<input type="radio"/>	<input type="radio"/>	<input type="radio"/>	<input checked="" type="radio"/>	<input checked="" type="radio"/>	<input checked="" type="radio"/>
RESIDENZA	<input checked="" type="radio"/>	<input checked="" type="radio"/>	<input checked="" type="radio"/>	<input checked="" type="radio"/>	<input checked="" type="radio"/>	<input checked="" type="radio"/>	<input checked="" type="radio"/>
ATTIVITA' COMMERCIALE	<input checked="" type="radio"/>	<input type="radio"/>	<input type="radio"/>	<input type="radio"/>	<input checked="" type="radio"/>	<input checked="" type="radio"/>	<input checked="" type="radio"/>
ATTIVITA' DIREZIONALE	<input checked="" type="radio"/>	<input type="radio"/>	<input type="radio"/>	<input type="radio"/>	<input checked="" type="radio"/>	<input checked="" type="radio"/>	<input checked="" type="radio"/>
STUDI PROFESSIONALI	<input checked="" type="radio"/>	<input type="radio"/>	<input type="radio"/>	<input type="radio"/>	<input checked="" type="radio"/>	<input checked="" type="radio"/>	<input checked="" type="radio"/>
ARTIGIANALE DI SERVIZIO	<input checked="" type="radio"/>	<input type="radio"/>	<input type="radio"/>	<input type="radio"/>	<input checked="" type="radio"/>	<input checked="" type="radio"/>	<input checked="" type="radio"/>
AUTORIMESSE	<input checked="" type="radio"/>	<input type="radio"/>	<input type="radio"/>	<input type="radio"/>	<input checked="" type="radio"/>	<input checked="" type="radio"/>	<input checked="" type="radio"/>
DEPOSITI	<input checked="" type="radio"/>	<input type="radio"/>	<input type="radio"/>	<input type="radio"/>	<input checked="" type="radio"/>	<input checked="" type="radio"/>	<input checked="" type="radio"/>
PUBBLICI ESERCIZI	<input checked="" type="radio"/>	<input type="radio"/>	<input type="radio"/>	<input type="radio"/>	<input checked="" type="radio"/>	<input checked="" type="radio"/>	<input checked="" type="radio"/>
SERVIZIO AGRICOLO	<input checked="" type="radio"/>	<input type="radio"/>	<input type="radio"/>	<input type="radio"/>	<input checked="" type="radio"/>	<input checked="" type="radio"/>	<input checked="" type="radio"/>
DESTINAZIONE PUBBLICA ISTRUZIONE	<input checked="" type="radio"/>	<input type="radio"/>	<input type="radio"/>	<input type="radio"/>	<input checked="" type="radio"/>	<input checked="" type="radio"/>	<input checked="" type="radio"/>
DESTINAZIONE PUBBL. CULTURA SPETTACOLO	<input checked="" type="radio"/>	<input type="radio"/>	<input type="radio"/>	<input type="radio"/>	<input checked="" type="radio"/>	<input checked="" type="radio"/>	<input checked="" type="radio"/>
DESTINAZIONE PUBBLICA UFFICI PUBBLICI	<input checked="" type="radio"/>	<input type="radio"/>	<input type="radio"/>	<input type="radio"/>	<input checked="" type="radio"/>	<input checked="" type="radio"/>	<input checked="" type="radio"/>
DESTINAZIONE PUBBLICA CULTO	<input checked="" type="radio"/>	<input type="radio"/>	<input type="radio"/>	<input type="radio"/>	<input checked="" type="radio"/>	<input checked="" type="radio"/>	<input checked="" type="radio"/>
DESTINAZIONE PUBBLICA SANITA'	<input checked="" type="radio"/>	<input type="radio"/>	<input type="radio"/>	<input type="radio"/>	<input checked="" type="radio"/>	<input checked="" type="radio"/>	<input checked="" type="radio"/>
DESTINAZIONE PUBBLICA ASSISTENZA	<input checked="" type="radio"/>	<input type="radio"/>	<input type="radio"/>	<input type="radio"/>	<input checked="" type="radio"/>	<input checked="" type="radio"/>	<input checked="" type="radio"/>
DESTINAZIONE PUBBLICA SICUREZZA	<input checked="" type="radio"/>	<input type="radio"/>	<input type="radio"/>	<input type="radio"/>	<input checked="" type="radio"/>	<input checked="" type="radio"/>	<input checked="" type="radio"/>
DESTINAZIONE PUBBLICA SPORT	<input checked="" type="radio"/>	<input type="radio"/>	<input type="radio"/>	<input type="radio"/>	<input checked="" type="radio"/>	<input checked="" type="radio"/>	<input checked="" type="radio"/>



SCHEDA DI ANALISI E PROGETTO DI TUTELA DEI NUCLEI DI ANTICA FORMAZIONE

Allegato al Piano delle Regole per il recupero, la tutela e la valorizzazione dei nuclei di antica formazione

Località:	Link: 12_18
Indirizzo: P.zza V. Emanuele	Civico:
Nucleo: 12	Edificio: 18

Dotazione di parcheggi:

Stato di conservazione	
Coerenza e integrità tipologica	Compositivo/Architett.
<input checked="" type="radio"/> INTEGRO	<input type="radio"/> INTEGRO
<input type="radio"/> RIPRISTINATO	<input checked="" type="radio"/> POCO ALTERATO
<input type="radio"/> TRASFORMATO	<input type="radio"/> ALTERATO
<input type="radio"/> AMPLIATO	<input type="radio"/> MOLTO ALTERATO
<input type="radio"/> RECENTE	<input type="radio"/> RECENTE

Stato di dissesto	
<input type="radio"/> NUMEROSI DANNI	<input checked="" type="radio"/> DANNI NON PRESENTI
<input type="radio"/> POCHI DANNI	

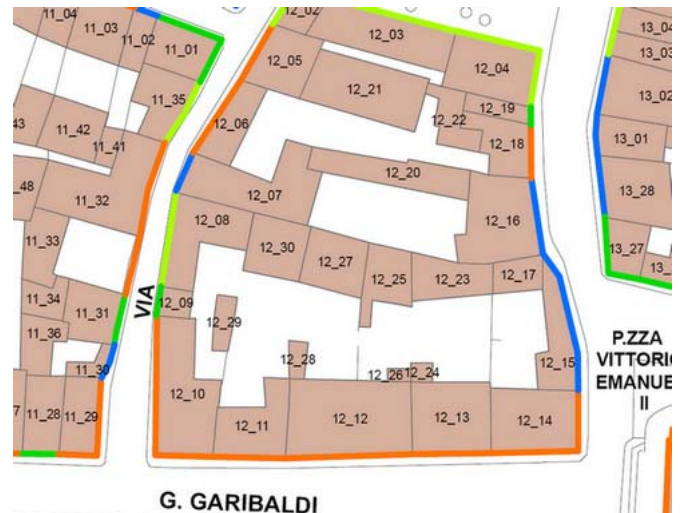
Elementi architettonici significativi		
<input type="checkbox"/> Archi-Volte	<input type="checkbox"/> Davanzali	<input type="checkbox"/> Abbaini
<input type="checkbox"/> Murature	<input checked="" type="checkbox"/> Contorni-Stipiti	<input type="checkbox"/> Affreschi
<input type="checkbox"/> Colonne	<input type="checkbox"/> Zoccolatura	<input type="checkbox"/> Decorazioni Pittoriche
<input type="checkbox"/> Logge	<input type="checkbox"/> Parapetti	<input type="checkbox"/> Decorazioni
<input type="checkbox"/> Portici	<input type="checkbox"/> Cortili antichi	<input type="checkbox"/> Intonaco
<input type="checkbox"/> Poggioli	<input type="checkbox"/> Gronde	<input type="checkbox"/> Tinteggiature
<input checked="" type="checkbox"/> Portali	<input type="checkbox"/> Inferriate	
<input type="checkbox"/> Infissi	<input type="checkbox"/> Coperture	

Valore architettonico	Tipo di interesse
<input type="radio"/> RILEVANTE	<input type="radio"/> STORICO
<input type="radio"/> BUONO	<input type="radio"/> ARCHITETTONICO
<input checked="" type="radio"/> MODESTO	<input type="radio"/> TIPOLOGICO
<input type="radio"/> NULLO	<input type="radio"/> AMBIENTALE / DI CONTESTO
	<input checked="" type="radio"/> NESSUNO-NEUTRO

Rilevanza paesistica	
<input type="radio"/> NEGATIVO, CONTRASTANT	<input type="radio"/> CARATTERIZZ. DEL PAESAGGIO
<input checked="" type="radio"/> NEUTRO O SENZA RILIEVO	<input type="radio"/> COMPLEMENTARE DEL PAESAGGIO

Interventi ammessi come da N.T.A.	
<input type="checkbox"/> Interventi 1 livello	<input type="checkbox"/> Interventi 5 livello
<input type="checkbox"/> Interventi 2 livello	<input type="checkbox"/> Interventi 6 livello
<input checked="" type="checkbox"/> Interventi 3 livello	<input type="checkbox"/> Piano attuativo
<input type="checkbox"/> Interventi 4 livello	

Note e prescrizioni aggiuntive:
In caso di intervento si prescrive la tutela e il mantenimento conservativo degli elementi architettonici significativi, nonché delle partiture forometriche e dei rapporti L/H esistenti.





SCHEDA DI ANALISI E PROGETTO DI TUTELA DEI NUCLEI DI ANTICA FORMAZIONE

Allegato al Piano delle Regole per il recupero, la tutela e la valorizzazione dei nuclei di antica formazione

Località:	Link: 12_19
Indirizzo: P.zza V. Emanuele	Civico:
Nucleo: 12	Edificio: 19

Caratteristiche generali

 EDIFICIO PRINCIPALE
 EDIFICIO PERTINENZIALE

Proprietà

 PRIVATA
 PUBBLICA
 MISTA

Tipologia architettonica

 EDIFICIO A CORTE
 BLOCCO (isolato e non)
 EDIFICIO A SCHIERA/ IN LINEA
 VILLA
 PALAZZO SIGNORILE

Vincoli

 NESSUN VINCOLO
 VINCOLO MONUMENTALE
 VINCOLO PAESISTICO

Epoca storica

	A	B	C
FINO AL 1300	<input type="radio"/>	<input checked="" type="radio"/>	<input type="radio"/>
DAL 1300 AL 1500	<input type="radio"/>	<input checked="" type="radio"/>	<input type="radio"/>
DAL 1500 AL 1600	<input type="radio"/>	<input checked="" type="radio"/>	<input type="radio"/>
DAL 1600 AL 1700	<input type="radio"/>	<input checked="" type="radio"/>	<input type="radio"/>
DAL 1700 AL 1800	<input type="radio"/>	<input checked="" type="radio"/>	<input type="radio"/>
DAL 1810 AL 1854	<input checked="" type="radio"/>	<input checked="" type="radio"/>	<input type="radio"/>
DAL 1854 AL 1958	<input type="radio"/>	<input checked="" type="radio"/>	<input type="radio"/>
DAL 1958 AL 1970	<input type="radio"/>	<input checked="" type="radio"/>	<input checked="" type="radio"/>
DAL 1970 AL 2006	<input type="radio"/>	<input checked="" type="radio"/>	<input type="radio"/>
DOPO IL 2006	<input type="radio"/>	<input checked="" type="radio"/>	<input type="radio"/>

Aree scoperte

 CORTILE
 GIARDINO
 VERDE PRIVATO
 VERDE PUBBLICO
 PARCHEGGIO
 DEPOSITO
 INCOLTO
 NESSUNA

A = Di costruzione

B = Di ricostruzione

C = Di ristrutturazione totale con eventuali ampliamenti e/o addizioni

Destinazione d'uso prevalente

	Int.	P.T.	P.1°	P.2°	P.3°	P.4°	Altro
ACCESSORI RESIDENZA	<input checked="" type="radio"/>	<input type="radio"/>	<input type="radio"/>	<input type="radio"/>	<input checked="" type="radio"/>	<input checked="" type="radio"/>	<input checked="" type="radio"/>
RESIDENZA	<input checked="" type="radio"/>	<input type="radio"/>	<input checked="" type="radio"/>	<input checked="" type="radio"/>	<input checked="" type="radio"/>	<input checked="" type="radio"/>	<input checked="" type="radio"/>
ATTIVITA' COMMERCIALE	<input checked="" type="radio"/>	<input checked="" type="radio"/>	<input type="radio"/>	<input type="radio"/>	<input checked="" type="radio"/>	<input checked="" type="radio"/>	<input checked="" type="radio"/>
ATTIVITA' DIREZIONALE	<input checked="" type="radio"/>	<input type="radio"/>	<input type="radio"/>	<input type="radio"/>	<input checked="" type="radio"/>	<input checked="" type="radio"/>	<input checked="" type="radio"/>
STUDI PROFESSIONALI	<input checked="" type="radio"/>	<input type="radio"/>	<input type="radio"/>	<input type="radio"/>	<input checked="" type="radio"/>	<input checked="" type="radio"/>	<input checked="" type="radio"/>
ARTIGIANALE DI SERVIZIO	<input checked="" type="radio"/>	<input type="radio"/>	<input type="radio"/>	<input type="radio"/>	<input checked="" type="radio"/>	<input checked="" type="radio"/>	<input checked="" type="radio"/>
AUTORIMESSE	<input checked="" type="radio"/>	<input type="radio"/>	<input type="radio"/>	<input type="radio"/>	<input checked="" type="radio"/>	<input checked="" type="radio"/>	<input checked="" type="radio"/>
DEPOSITI	<input checked="" type="radio"/>	<input type="radio"/>	<input type="radio"/>	<input type="radio"/>	<input checked="" type="radio"/>	<input checked="" type="radio"/>	<input checked="" type="radio"/>
PUBBLICI ESERCIZI	<input checked="" type="radio"/>	<input type="radio"/>	<input type="radio"/>	<input type="radio"/>	<input checked="" type="radio"/>	<input checked="" type="radio"/>	<input checked="" type="radio"/>
SERVIZIO AGRICOLO	<input checked="" type="radio"/>	<input type="radio"/>	<input type="radio"/>	<input type="radio"/>	<input checked="" type="radio"/>	<input checked="" type="radio"/>	<input checked="" type="radio"/>
DESTINAZIONE PUBBLICA ISTRUZIONE	<input checked="" type="radio"/>	<input type="radio"/>	<input type="radio"/>	<input type="radio"/>	<input checked="" type="radio"/>	<input checked="" type="radio"/>	<input checked="" type="radio"/>
DESTINAZIONE PUBBL. CULTURA SPETTACOLO	<input checked="" type="radio"/>	<input type="radio"/>	<input type="radio"/>	<input type="radio"/>	<input checked="" type="radio"/>	<input checked="" type="radio"/>	<input checked="" type="radio"/>
DESTINAZIONE PUBBLICA UFFICI PUBBLICI	<input checked="" type="radio"/>	<input type="radio"/>	<input type="radio"/>	<input type="radio"/>	<input checked="" type="radio"/>	<input checked="" type="radio"/>	<input checked="" type="radio"/>
DESTINAZIONE PUBBLICA CULTO	<input checked="" type="radio"/>	<input type="radio"/>	<input type="radio"/>	<input type="radio"/>	<input checked="" type="radio"/>	<input checked="" type="radio"/>	<input checked="" type="radio"/>
DESTINAZIONE PUBBLICA SANITA'	<input checked="" type="radio"/>	<input type="radio"/>	<input type="radio"/>	<input type="radio"/>	<input checked="" type="radio"/>	<input checked="" type="radio"/>	<input checked="" type="radio"/>
DESTINAZIONE PUBBLICA ASSISTENZA	<input checked="" type="radio"/>	<input type="radio"/>	<input type="radio"/>	<input type="radio"/>	<input checked="" type="radio"/>	<input checked="" type="radio"/>	<input checked="" type="radio"/>
DESTINAZIONE PUBBLICA SICUREZZA	<input checked="" type="radio"/>	<input type="radio"/>	<input type="radio"/>	<input type="radio"/>	<input checked="" type="radio"/>	<input checked="" type="radio"/>	<input checked="" type="radio"/>
DESTINAZIONE PUBBLICA SPORT	<input checked="" type="radio"/>	<input type="radio"/>	<input type="radio"/>	<input type="radio"/>	<input checked="" type="radio"/>	<input checked="" type="radio"/>	<input checked="" type="radio"/>



SCHEDA DI ANALISI E PROGETTO DI TUTELA DEI NUCLEI DI ANTICA FORMAZIONE

Allegato al Piano delle Regole per il recupero, la tutela e la valorizzazione dei nuclei di antica formazione

Località:	Link: 12_19
Indirizzo: P.zza V. Emanuele	Civico:
Nucleo: 12	Edificio: 19

Dotazione di parcheggi:

Stato di conservazione	
Coerenza e integrità tipologica	Compositivo/Architett.
<input checked="" type="radio"/> INTEGRO	<input type="radio"/> INTEGRO
<input type="radio"/> RIPRISTINATO	<input checked="" type="radio"/> POCO ALTERATO
<input type="radio"/> TRASFORMATO	<input type="radio"/> ALTERATO
<input type="radio"/> AMPLIATO	<input type="radio"/> MOLTO ALTERATO
<input type="radio"/> RECENTE	<input type="radio"/> RECENTE

Stato di dissesto	
<input type="radio"/> NUMEROSI DANNI	<input checked="" type="radio"/> DANNI NON PRESENTI
<input type="radio"/> POCHI DANNI	

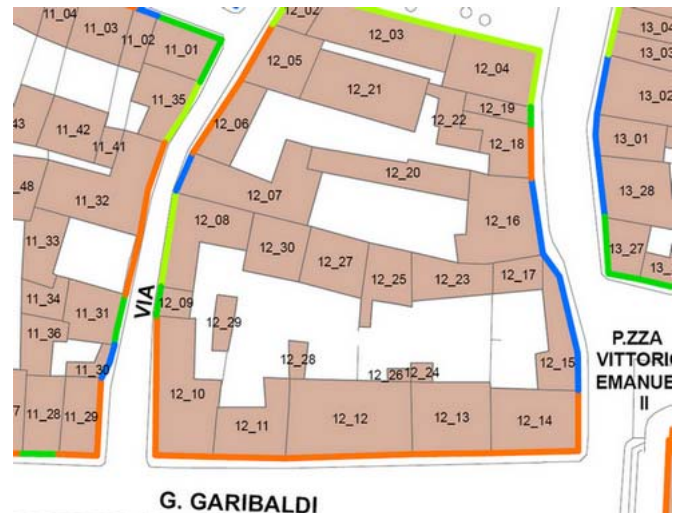
Elementi architettonici significativi		
<input type="checkbox"/> Archi-Volte	<input type="checkbox"/> Davanzali	<input type="checkbox"/> Abbaini
<input type="checkbox"/> Murature	<input type="checkbox"/> Contorni-Stipiti	<input type="checkbox"/> Affreschi
<input type="checkbox"/> Colonne	<input type="checkbox"/> Zoccolatura	<input type="checkbox"/> Decorazioni Pittoriche
<input type="checkbox"/> Logge	<input type="checkbox"/> Parapetti	<input type="checkbox"/> Decorazioni
<input type="checkbox"/> Portici	<input type="checkbox"/> Cortili antichi	<input type="checkbox"/> Intonaco
<input type="checkbox"/> Poggioli	<input type="checkbox"/> Gronde	<input type="checkbox"/> Tinteggiature
<input type="checkbox"/> Portali	<input type="checkbox"/> Inferriate	
<input type="checkbox"/> Infissi	<input type="checkbox"/> Coperture	

Valore architettonico	Tipo di interesse
<input type="radio"/> RILEVANTE	<input type="radio"/> STORICO
<input type="radio"/> BUONO	<input type="radio"/> ARCHITETTONICO
<input checked="" type="radio"/> MODESTO	<input type="radio"/> TIPOLOGICO
<input type="radio"/> NULLO	<input type="radio"/> AMBIENTALE / DI CONTESTO
	<input checked="" type="radio"/> NESSUNO-NEUTRO

Rilevanza paesistica	
<input type="radio"/> NEGATIVO, CONTRASTANT	<input type="radio"/> CARATTERIZZ. DEL PAESAGGIO
<input checked="" type="radio"/> NEUTRO O SENZA RILIEVO	<input type="radio"/> COMPLEMENTARE DEL PAESAGGIO

Interventi ammessi come da N.T.A.	
<input type="checkbox"/> Interventi 1 livello	<input type="checkbox"/> Interventi 5 livello
<input type="checkbox"/> Interventi 2 livello	<input type="checkbox"/> Interventi 6 livello
<input checked="" type="checkbox"/> Interventi 3 livello	<input type="checkbox"/> Piano attuativo
<input type="checkbox"/> Interventi 4 livello	

Note e prescrizioni aggiuntive:
In caso di intervento si prescrive la ricomposizione delle aperture al piano terra con rapporti dimensionali L/H secondo le esistenti storiche lasciando invariate quelle del primo piano.





SCHEDA DI ANALISI E PROGETTO DI TUTELA DEI NUCLEI DI ANTICA FORMAZIONE

Allegato al Piano delle Regole per il recupero, la tutela e la valorizzazione dei nuclei di antica formazione

Località:	Link: 12_20
Indirizzo: P.zza Vittorio Emanuele II	Civico:
Nucleo: 12	Edificio: 20

Dotazione di parcheggi:

Stato di conservazione	
Coerenza e integrità tipologica	Compositivo/Architett.
<input checked="" type="radio"/> INTEGRO	<input type="radio"/> INTEGRO
<input type="radio"/> RIPRISTINATO	<input type="radio"/> POCO ALTERATO
<input type="radio"/> TRASFORMATO	<input checked="" type="radio"/> ALTERATO
<input type="radio"/> AMPLIATO	<input type="radio"/> MOLTO ALTERATO
<input type="radio"/> RECENTE	<input type="radio"/> RECENTE

Stato di dissesto	
<input type="radio"/> NUMEROSI DANNI	<input checked="" type="radio"/> DANNI NON PRESENTI
<input type="radio"/> POCHI DANNI	

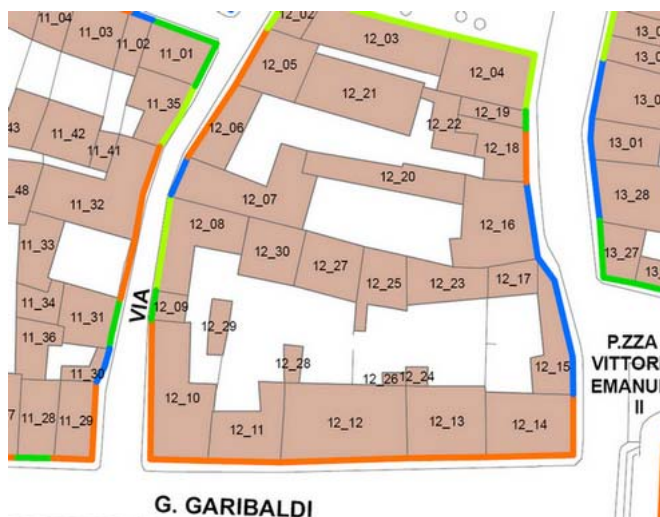
Elementi architettonici significativi		
<input type="checkbox"/> Archi-Volte	<input type="checkbox"/> Davanzali	<input type="checkbox"/> Abbaini
<input type="checkbox"/> Murature	<input type="checkbox"/> Contorni-Stipiti	<input type="checkbox"/> Affreschi
<input type="checkbox"/> Colonne	<input type="checkbox"/> Zoccolatura	<input type="checkbox"/> Decorazioni Pittoriche
<input type="checkbox"/> Logge	<input type="checkbox"/> Parapetti	<input type="checkbox"/> Decorazioni
<input type="checkbox"/> Portici	<input type="checkbox"/> Cortili antichi	<input type="checkbox"/> Intonaco
<input type="checkbox"/> Poggioli	<input type="checkbox"/> Gronde	<input type="checkbox"/> Tinteggiature
<input type="checkbox"/> Portali	<input type="checkbox"/> Inferriate	
<input type="checkbox"/> Infissi	<input type="checkbox"/> Coperture	

Valore architettonico	Tipo di interesse
<input type="radio"/> RILEVANTE	<input type="radio"/> STORICO
<input type="radio"/> BUONO	<input type="radio"/> ARCHITETTONICO
<input checked="" type="radio"/> MODESTO	<input type="radio"/> TIPOLOGICO
<input type="radio"/> NULLO	<input type="radio"/> AMBIENTALE / DI CONTESTO
	<input checked="" type="radio"/> NESSUNO-NEUTRO

Rilevanza paesistica	
<input type="radio"/> NEGATIVO, CONTRASTANT	<input type="radio"/> CARATTERIZZ. DEL PAESAGGIO
<input checked="" type="radio"/> NEUTRO O SENZA RILIEVO	<input type="radio"/> COMPLEMENTARE DEL PAESAGGIO

Interventi ammessi come da N.T.A.	
<input type="checkbox"/> Interventi 1 livello	<input type="checkbox"/> Interventi 5 livello
<input type="checkbox"/> Interventi 2 livello	<input type="checkbox"/> Interventi 6 livello
<input type="checkbox"/> Interventi 3 livello	<input type="checkbox"/> Piano attuativo
<input checked="" type="checkbox"/> Interventi 4 livello	

Note e prescrizioni aggiuntive:





SCHEDA DI ANALISI E PROGETTO DI TUTELA DEI NUCLEI DI ANTICA FORMAZIONE

Allegato al Piano delle Regole per il recupero, la tutela e la valorizzazione dei nuclei di antica formazione

Località:	Link: 12_21
Indirizzo: P.zza Vittorio Emanuele II	Civico:
Nucleo: 12	Edificio: 21

Dotazione di parcheggi:

Stato di conservazione	
Coerenza e integrità tipologica	Compositivo/Architett.
<input checked="" type="radio"/> INTEGRO	<input type="radio"/> INTEGRO
<input type="radio"/> RIPRISTINATO	<input type="radio"/> POCO ALTERATO
<input type="radio"/> TRASFORMATO	<input checked="" type="radio"/> ALTERATO
<input type="radio"/> AMPLIATO	<input type="radio"/> MOLTO ALTERATO
<input type="radio"/> RECENTE	<input type="radio"/> RECENTE

Stato di dissesto

<input type="radio"/> NUMEROSI DANNI	<input checked="" type="radio"/> DANNI NON PRESENTI
<input type="radio"/> POCHI DANNI	

Elementi architettonici significativi

<input type="checkbox"/> Archi-Volte	<input type="checkbox"/> Davanzali	<input type="checkbox"/> Abbaini
<input type="checkbox"/> Murature	<input type="checkbox"/> Contorni-Stipiti	<input type="checkbox"/> Affreschi
<input type="checkbox"/> Colonne	<input type="checkbox"/> Zoccolatura	<input type="checkbox"/> Decorazioni Pittoriche
<input type="checkbox"/> Logge	<input type="checkbox"/> Parapetti	<input type="checkbox"/> Decorazioni
<input type="checkbox"/> Portici	<input type="checkbox"/> Cortili antichi	<input type="checkbox"/> Intonaco
<input type="checkbox"/> Poggioli	<input type="checkbox"/> Gronde	<input type="checkbox"/> Tinteggiature
<input type="checkbox"/> Portali	<input type="checkbox"/> Inferriate	
<input type="checkbox"/> Infissi	<input type="checkbox"/> Coperture	

Valore architettonico	Tipo di interesse
<input type="radio"/> RILEVANTE	<input type="radio"/> STORICO
<input type="radio"/> BUONO	<input type="radio"/> ARCHITETTONICO
<input checked="" type="radio"/> MODESTO	<input type="radio"/> TIPOLOGICO
<input type="radio"/> NULLO	<input type="radio"/> AMBIENTALE / DI CONTESTO
	<input checked="" type="radio"/> NESSUNO-NEUTRO

Rilevanza paesistica

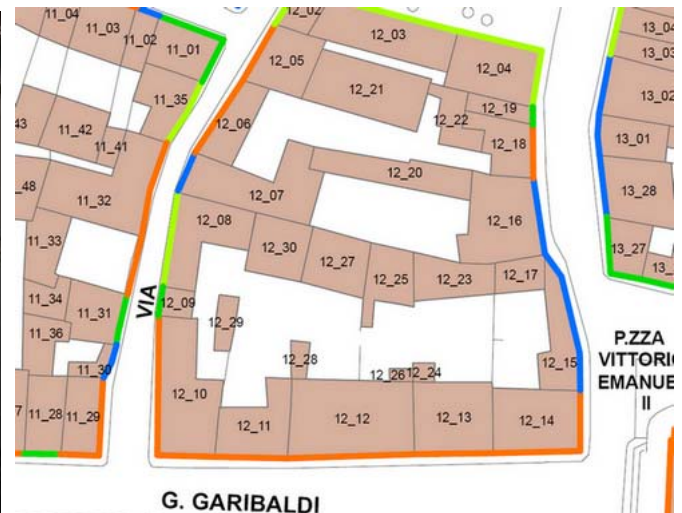
<input type="radio"/> NEGATIVO, CONTRASTANT	<input type="radio"/> CARATTERIZZ. DEL PAESAGGIO
<input checked="" type="radio"/> NEUTRO O SENZA RILIEVO	<input type="radio"/> COMPLEMENTARE DEL PAESAGGIO

Interventi ammessi come da N.T.A.

<input type="checkbox"/> Interventi 1 livello	<input type="checkbox"/> Interventi 5 livello
<input type="checkbox"/> Interventi 2 livello	<input type="checkbox"/> Interventi 6 livello
<input type="checkbox"/> Interventi 3 livello	<input type="checkbox"/> Piano attuativo
<input checked="" type="checkbox"/> Interventi 4 livello	

Note e prescrizioni aggiuntive:

In caso di intervento si prescrive la ricomposizione della facciata con rivisitazione delle forometrie secondo le preesistenti storiche.





SCHEDA DI ANALISI E PROGETTO DI TUTELA DEI NUCLEI DI ANTICA FORMAZIONE

Allegato al Piano delle Regole per il recupero, la tutela e la valorizzazione dei nuclei di antica formazione

Località:	Link: 12_22
Indirizzo: P.zza Vittorio Emanuele II	Civico:
Nucleo: 12	Edificio: 22

Dotazione di parcheggi:

Stato di conservazione	
Coerenza e integrità tipologica	Compositivo/Architett.
<input checked="" type="radio"/> INTEGRO	<input checked="" type="radio"/> INTEGRO
<input type="radio"/> RIPRISTINATO	<input type="radio"/> POCO ALTERATO
<input type="radio"/> TRASFORMATO	<input type="radio"/> ALTERATO
<input type="radio"/> AMPLIATO	<input type="radio"/> MOLTO ALTERATO
<input type="radio"/> RECENTE	<input type="radio"/> RECENTE

Stato di dissesto	
<input type="radio"/> NUMEROSI DANNI	<input checked="" type="radio"/> DANNI NON PRESENTI
<input type="radio"/> POCHI DANNI	

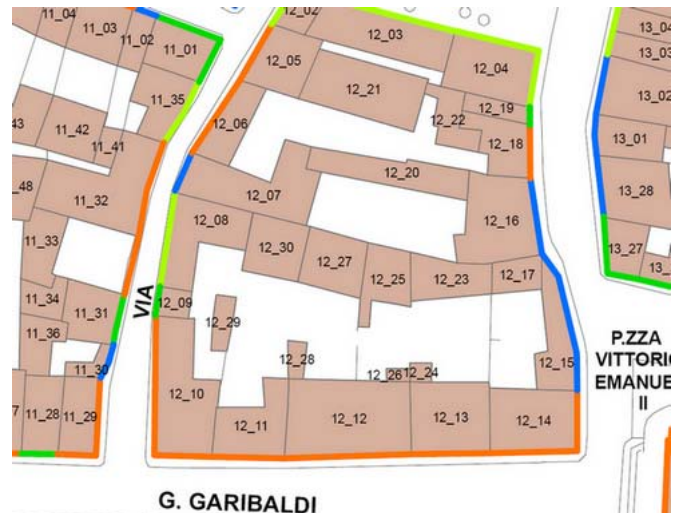
Elementi architettonici significativi		
<input type="checkbox"/> Archi-Volte	<input type="checkbox"/> Davanzali	<input type="checkbox"/> Abbaini
<input type="checkbox"/> Murature	<input type="checkbox"/> Contorni-Stipiti	<input type="checkbox"/> Affreschi
<input type="checkbox"/> Colonne	<input type="checkbox"/> Zoccolatura	<input type="checkbox"/> Decorazioni Pittoriche
<input type="checkbox"/> Logge	<input type="checkbox"/> Parapetti	<input type="checkbox"/> Decorazioni
<input type="checkbox"/> Portici	<input type="checkbox"/> Cortili antichi	<input type="checkbox"/> Intonaco
<input type="checkbox"/> Poggioli	<input type="checkbox"/> Gronde	<input type="checkbox"/> Tinteggiature
<input type="checkbox"/> Portali	<input type="checkbox"/> Inferriate	
<input type="checkbox"/> Infissi	<input type="checkbox"/> Coperture	

Valore architettonico	Tipo di interesse
<input type="radio"/> RILEVANTE	<input type="radio"/> STORICO
<input type="radio"/> BUONO	<input type="radio"/> ARCHITETTONICO
<input type="radio"/> MODESTO	<input type="radio"/> TIPOLOGICO
<input checked="" type="radio"/> NULLO	<input type="radio"/> AMBIENTALE / DI CONTESTO
	<input checked="" type="radio"/> NESSUNO-NEUTRO

Rilevanza paesistica	
<input checked="" type="radio"/> NEGATIVO, CONTRASTANT	<input type="radio"/> CARATTERIZZ. DEL PAESAGGIO
<input type="radio"/> NEUTRO O SENZA RILIEVO	<input type="radio"/> COMPLEMENTARE DEL PAESAGGIO

Interventi ammessi come da N.T.A.	
<input type="checkbox"/> Interventi 1 livello	<input type="checkbox"/> Interventi 5 livello
<input type="checkbox"/> Interventi 2 livello	<input type="checkbox"/> Interventi 6 livello
<input type="checkbox"/> Interventi 3 livello	<input type="checkbox"/> Piano attuativo
<input checked="" type="checkbox"/> Interventi 4 livello	

Note e prescrizioni aggiuntive:





SCHEDA DI ANALISI E PROGETTO DI TUTELA DEI NUCLEI DI ANTICA FORMAZIONE

Allegato al Piano delle Regole per il recupero, la tutela e la valorizzazione dei nuclei di antica formazione

Località:	Link: 12_23
Indirizzo: Via G. Garibaldi	Civico:
Nucleo: 12	Edificio: 23

Caratteristiche generali

 EDIFICIO PRINCIPALE
 EDIFICIO PERTINENZIALE

Proprietà

 PRIVATA
 PUBBLICA
 MISTA

Tipologia architettonica

 EDIFICIO A CORTE
 BLOCCO (isolato e non)
 EDIFICIO A SCHIERA/ IN LINEA
 VILLA
 PALAZZO SIGNORILE

Vincoli

 NESSUN VINCOLO
 VINCOLO MONUMENTALE
 VINCOLO PAESISTICO

Epoca storica

	A	B	C
FINO AL 1300	<input type="radio"/>	<input checked="" type="radio"/>	<input type="radio"/>
DAL 1300 AL 1500	<input type="radio"/>	<input checked="" type="radio"/>	<input type="radio"/>
DAL 1500 AL 1600	<input type="radio"/>	<input checked="" type="radio"/>	<input type="radio"/>
DAL 1600 AL 1700	<input type="radio"/>	<input checked="" type="radio"/>	<input type="radio"/>
DAL 1700 AL 1800	<input type="radio"/>	<input checked="" type="radio"/>	<input type="radio"/>
DAL 1810 AL 1854	<input checked="" type="radio"/>	<input checked="" type="radio"/>	<input type="radio"/>
DAL 1854 AL 1958	<input type="radio"/>	<input checked="" type="radio"/>	<input type="radio"/>
DAL 1958 AL 1970	<input type="radio"/>	<input checked="" type="radio"/>	<input type="radio"/>
DAL 1970 AL 2006	<input type="radio"/>	<input checked="" type="radio"/>	<input checked="" type="radio"/>
DOPO IL 2006	<input type="radio"/>	<input checked="" type="radio"/>	<input type="radio"/>

Aree scoperte

 CORTILE
 GIARDINO
 VERDE PRIVATO
 VERDE PUBBLICO
 PARCHEGGIO
 DEPOSITO
 INCOLTO
 NESSUNA

A = Di costruzione

B = Di ricostruzione

C = Di ristrutturazione totale con eventuali ampliamenti e/o addizioni

Destinazione d'uso prevalente

	Int.	P.T.	P.1°	P.2°	P.3°	P.4°	Altro
ACCESSORI RESIDENZA	<input checked="" type="radio"/>	<input type="radio"/>	<input type="radio"/>	<input checked="" type="radio"/>	<input checked="" type="radio"/>	<input checked="" type="radio"/>	<input checked="" type="radio"/>
RESIDENZA	<input checked="" type="radio"/>	<input checked="" type="radio"/>	<input type="radio"/>	<input checked="" type="radio"/>	<input checked="" type="radio"/>	<input checked="" type="radio"/>	<input checked="" type="radio"/>
ATTIVITA' COMMERCIALE	<input checked="" type="radio"/>	<input type="radio"/>	<input type="radio"/>	<input checked="" type="radio"/>	<input checked="" type="radio"/>	<input checked="" type="radio"/>	<input checked="" type="radio"/>
ATTIVITA' DIREZIONALE	<input checked="" type="radio"/>	<input type="radio"/>	<input type="radio"/>	<input checked="" type="radio"/>	<input checked="" type="radio"/>	<input checked="" type="radio"/>	<input checked="" type="radio"/>
STUDI PROFESSIONALI	<input checked="" type="radio"/>	<input type="radio"/>	<input type="radio"/>	<input checked="" type="radio"/>	<input checked="" type="radio"/>	<input checked="" type="radio"/>	<input checked="" type="radio"/>
ARTIGIANALE DI SERVIZIO	<input checked="" type="radio"/>	<input type="radio"/>	<input type="radio"/>	<input checked="" type="radio"/>	<input checked="" type="radio"/>	<input checked="" type="radio"/>	<input checked="" type="radio"/>
AUTORIMESSE	<input checked="" type="radio"/>	<input type="radio"/>	<input type="radio"/>	<input checked="" type="radio"/>	<input checked="" type="radio"/>	<input checked="" type="radio"/>	<input checked="" type="radio"/>
DEPOSITI	<input checked="" type="radio"/>	<input type="radio"/>	<input checked="" type="radio"/>	<input checked="" type="radio"/>	<input checked="" type="radio"/>	<input checked="" type="radio"/>	<input checked="" type="radio"/>
PUBBLICI ESERCIZI	<input checked="" type="radio"/>	<input type="radio"/>	<input type="radio"/>	<input checked="" type="radio"/>	<input checked="" type="radio"/>	<input checked="" type="radio"/>	<input checked="" type="radio"/>
SERVIZIO AGRICOLO	<input checked="" type="radio"/>	<input type="radio"/>	<input type="radio"/>	<input checked="" type="radio"/>	<input checked="" type="radio"/>	<input checked="" type="radio"/>	<input checked="" type="radio"/>
DESTINAZIONE PUBBLICA ISTRUZIONE	<input checked="" type="radio"/>	<input type="radio"/>	<input type="radio"/>	<input checked="" type="radio"/>	<input checked="" type="radio"/>	<input checked="" type="radio"/>	<input checked="" type="radio"/>
DESTINAZIONE PUBBL. CULTURA SPETTACOLO	<input checked="" type="radio"/>	<input type="radio"/>	<input type="radio"/>	<input checked="" type="radio"/>	<input checked="" type="radio"/>	<input checked="" type="radio"/>	<input checked="" type="radio"/>
DESTINAZIONE PUBBLICA UFFICI PUBBLICI	<input checked="" type="radio"/>	<input type="radio"/>	<input type="radio"/>	<input checked="" type="radio"/>	<input checked="" type="radio"/>	<input checked="" type="radio"/>	<input checked="" type="radio"/>
DESTINAZIONE PUBBLICA CULTO	<input checked="" type="radio"/>	<input type="radio"/>	<input type="radio"/>	<input checked="" type="radio"/>	<input checked="" type="radio"/>	<input checked="" type="radio"/>	<input checked="" type="radio"/>
DESTINAZIONE PUBBLICA SANITA'	<input checked="" type="radio"/>	<input type="radio"/>	<input type="radio"/>	<input checked="" type="radio"/>	<input checked="" type="radio"/>	<input checked="" type="radio"/>	<input checked="" type="radio"/>
DESTINAZIONE PUBBLICA ASSISTENZA	<input checked="" type="radio"/>	<input type="radio"/>	<input type="radio"/>	<input checked="" type="radio"/>	<input checked="" type="radio"/>	<input checked="" type="radio"/>	<input checked="" type="radio"/>
DESTINAZIONE PUBBLICA SICUREZZA	<input checked="" type="radio"/>	<input type="radio"/>	<input type="radio"/>	<input checked="" type="radio"/>	<input checked="" type="radio"/>	<input checked="" type="radio"/>	<input checked="" type="radio"/>
DESTINAZIONE PUBBLICA SPORT	<input checked="" type="radio"/>	<input type="radio"/>	<input type="radio"/>	<input checked="" type="radio"/>	<input checked="" type="radio"/>	<input checked="" type="radio"/>	<input checked="" type="radio"/>



SCHEDA DI ANALISI E PROGETTO DI TUTELA DEI NUCLEI DI ANTICA FORMAZIONE

Allegato al Piano delle Regole per il recupero, la tutela e la valorizzazione dei nuclei di antica formazione

Località:	Link: 12_23
Indirizzo: Via G. Garibaldi	Civico:
Nucleo: 12	Edificio: 23

Dotazione di parcheggi:

Stato di conservazione

Coerenza e integrità tipologica	Compositivo/Architett.
<input checked="" type="radio"/> INTEGRO <input type="radio"/> RIPRISTINATO <input type="radio"/> TRASFORMATO <input type="radio"/> AMPLIATO <input type="radio"/> RECENTE	<input type="radio"/> INTEGRO <input type="radio"/> POCO ALTERATO <input type="radio"/> ALTERATO <input checked="" type="radio"/> MOLTO ALTERATO <input type="radio"/> RECENTE

Stato di dissesto

NUMEROSI DANNI DANNI NON PRESENTI
 POCHI DANNI

Elementi architettonici significativi

<input type="checkbox"/> Archi-Volte	<input type="checkbox"/> Davanzali	<input type="checkbox"/> Abbaini
<input type="checkbox"/> Murature	<input type="checkbox"/> Contorni-Stipiti	<input type="checkbox"/> Affreschi
<input type="checkbox"/> Colonne	<input type="checkbox"/> Zoccolatura	<input type="checkbox"/> Decorazioni Pittoriche
<input type="checkbox"/> Logge	<input type="checkbox"/> Parapetti	<input type="checkbox"/> Decorazioni
<input type="checkbox"/> Portici	<input type="checkbox"/> Cortili antichi	<input type="checkbox"/> Intonaco
<input type="checkbox"/> Poggioli	<input type="checkbox"/> Gronde	<input type="checkbox"/> Tinteggiature
<input type="checkbox"/> Portali	<input type="checkbox"/> Inferriate	
<input type="checkbox"/> Infissi	<input type="checkbox"/> Coperture	

Valore architettonico

RILEVANTE
 BUONO
 MODESTO
 NULLO

Tipo di interesse

STORICO
 ARCHITETTONICO
 TIPOLOGICO
 AMBIENTALE / DI CONTESTO
 NESSUNO-NEUTRO

Rilevanza paesistica

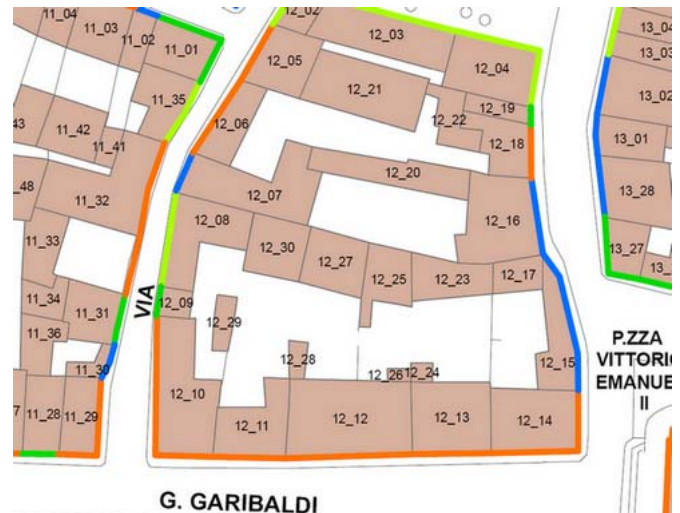
NEGATIVO, CONTRASTANT
 CARATTERIZZ. DEL PAESAGGIO
 NEUTRO O SENZA RILIEVO
 COMPLEMENTARE DEL PAESAGGIO

Interventi ammessi come da N.T.A.

Interventi 1 livello Interventi 5 livello
 Interventi 2 livello Interventi 6 livello
 Interventi 3 livello Piano attuativo
 Interventi 4 livello

Note e prescrizioni aggiuntive:

In caso di intervento si prescrive la ricomposizione della facciata con rivisitazione delle forometrie secondo le preesistenti storiche.





SCHEDA DI ANALISI E PROGETTO DI TUTELA DEI NUCLEI DI ANTICA FORMAZIONE

Allegato al Piano delle Regole per il recupero, la tutela e la valorizzazione dei nuclei di antica formazione

Località:	Link: 12_24
Indirizzo: Via G. Garibaldi	Civico:
Nucleo: 12	Edificio: 24

Dotazione di parcheggi:

Stato di conservazione	
Coerenza e integrità tipologica	Compositivo/Architett.
<input type="radio"/> INTEGRO	<input type="radio"/> INTEGRO
<input type="radio"/> RIPRISTINATO	<input type="radio"/> POCO ALTERATO
<input type="radio"/> TRASFORMATO	<input type="radio"/> ALTERATO
<input type="radio"/> AMPLIATO	<input type="radio"/> MOLTO ALTERATO
<input checked="" type="radio"/> RECENTE	<input checked="" type="radio"/> RECENTE

Stato di dissesto	
<input type="radio"/> NUMEROSI DANNI	<input checked="" type="radio"/> DANNI NON PRESENTI
<input type="radio"/> POCHI DANNI	

Elementi architettonici significativi		
<input type="checkbox"/> Archi-Volte	<input type="checkbox"/> Davanzali	<input type="checkbox"/> Abbaini
<input type="checkbox"/> Murature	<input type="checkbox"/> Contorni-Stipiti	<input type="checkbox"/> Affreschi
<input type="checkbox"/> Colonne	<input type="checkbox"/> Zoccolatura	<input type="checkbox"/> Decorazioni Pittoriche
<input type="checkbox"/> Logge	<input type="checkbox"/> Parapetti	<input type="checkbox"/> Decorazioni
<input type="checkbox"/> Portici	<input type="checkbox"/> Cortili antichi	<input type="checkbox"/> Intonaco
<input type="checkbox"/> Poggioli	<input type="checkbox"/> Gronde	<input type="checkbox"/> Tinteggiature
<input type="checkbox"/> Portali	<input type="checkbox"/> Inferriate	
<input type="checkbox"/> Infissi	<input type="checkbox"/> Coperture	

Valore architettonico	Tipo di interesse
<input type="radio"/> RILEVANTE	<input type="radio"/> STORICO
<input type="radio"/> BUONO	<input type="radio"/> ARCHITETTONICO
<input type="radio"/> MODESTO	<input type="radio"/> TIPOLOGICO
<input checked="" type="radio"/> NULLO	<input type="radio"/> AMBIENTALE / DI CONTESTO
	<input checked="" type="radio"/> NESSUNO-NEUTRO

Rilevanza paesistica	
<input type="radio"/> NEGATIVO, CONTRASTANT	<input type="radio"/> CARATTERIZZ. DEL PAESAGGIO
<input checked="" type="radio"/> NEUTRO O SENZA RILIEVO	<input type="radio"/> COMPLEMENTARE DEL PAESAGGIO

Interventi ammessi come da N.T.A.	
<input type="checkbox"/> Interventi 1 livello	<input type="checkbox"/> Interventi 5 livello
<input type="checkbox"/> Interventi 2 livello	<input type="checkbox"/> Interventi 6 livello
<input type="checkbox"/> Interventi 3 livello	<input type="checkbox"/> Piano attuativo
<input checked="" type="checkbox"/> Interventi 4 livello	

Note e prescrizioni aggiuntive:





SCHEDA DI ANALISI E PROGETTO DI TUTELA DEI NUCLEI DI ANTICA FORMAZIONE

Allegato al Piano delle Regole per il recupero, la tutela e la valorizzazione dei nuclei di antica formazione

Località:	Link: 12_25
Indirizzo: Via G. Garibaldi	Civico:
Nucleo: 12	Edificio: 25

Dotazione di parcheggi:

Stato di conservazione	
Coerenza e integrità tipologica	Compositivo/Architett.
<input checked="" type="radio"/> INTEGRO	<input type="radio"/> INTEGRO
<input type="radio"/> RIPRISTINATO	<input type="radio"/> POCO ALTERATO
<input type="radio"/> TRASFORMATO	<input checked="" type="radio"/> ALTERATO
<input type="radio"/> AMPLIATO	<input type="radio"/> MOLTO ALTERATO
<input type="radio"/> RECENTE	<input type="radio"/> RECENTE

Stato di dissesto

<input type="radio"/> NUMEROSI DANNI	<input checked="" type="radio"/> DANNI NON PRESENTI
<input type="radio"/> POCHI DANNI	

Elementi architettonici significativi

<input type="checkbox"/> Archi-Volte	<input type="checkbox"/> Davanzali	<input type="checkbox"/> Abbaini
<input type="checkbox"/> Murature	<input type="checkbox"/> Contorni-Stipiti	<input type="checkbox"/> Affreschi
<input type="checkbox"/> Colonne	<input type="checkbox"/> Zoccolatura	<input type="checkbox"/> Decorazioni Pittoriche
<input type="checkbox"/> Logge	<input type="checkbox"/> Parapetti	<input type="checkbox"/> Decorazioni
<input type="checkbox"/> Portici	<input type="checkbox"/> Cortili antichi	<input type="checkbox"/> Intonaco
<input type="checkbox"/> Poggioli	<input type="checkbox"/> Gronde	<input type="checkbox"/> Tinteggiature
<input type="checkbox"/> Portali	<input type="checkbox"/> Inferriate	
<input type="checkbox"/> Infissi	<input type="checkbox"/> Coperture	

Valore architettonico	Tipo di interesse
<input type="radio"/> RILEVANTE	<input type="radio"/> STORICO
<input type="radio"/> BUONO	<input type="radio"/> ARCHITETTONICO
<input checked="" type="radio"/> MODESTO	<input type="radio"/> TIPOLOGICO
<input type="radio"/> NULLO	<input type="radio"/> AMBIENTALE / DI CONTESTO
	<input checked="" type="radio"/> NESSUNO-NEUTRO

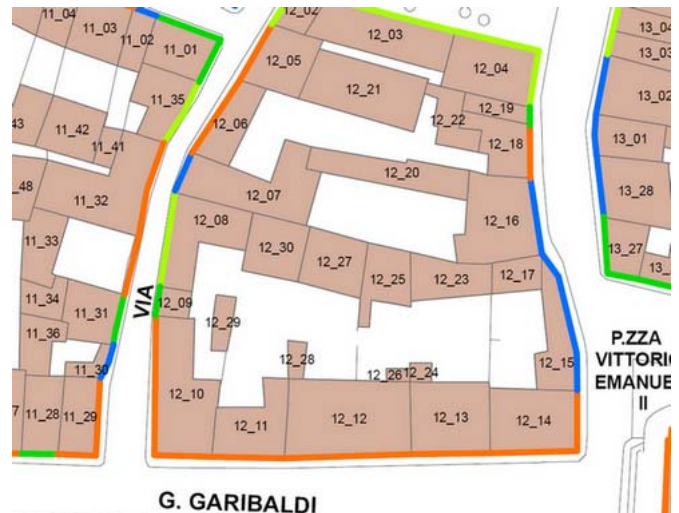
Rilevanza paesistica

<input type="radio"/> NEGATIVO, CONTRASTANT	<input type="radio"/> CARATTERIZZ. DEL PAESAGGIO
<input checked="" type="radio"/> NEUTRO O SENZA RILIEVO	<input type="radio"/> COMPLEMENTARE DEL PAESAGGIO

Interventi ammessi come da N.T.A.

<input type="checkbox"/> Interventi 1 livello	<input type="checkbox"/> Interventi 5 livello
<input type="checkbox"/> Interventi 2 livello	<input type="checkbox"/> Interventi 6 livello
<input type="checkbox"/> Interventi 3 livello	<input type="checkbox"/> Piano attuativo
<input checked="" type="checkbox"/> Interventi 4 livello	

Note e prescrizioni aggiuntive:





SCHEDA DI ANALISI E PROGETTO DI TUTELA DEI NUCLEI DI ANTICA FORMAZIONE

Allegato al Piano delle Regole per il recupero, la tutela e la valorizzazione dei nuclei di antica formazione

Località:	Link: 12_26
Indirizzo: Via G. Garibaldi	Civico:
Nucleo: 12	Edificio: 26

Dotazione di parcheggi:

Stato di conservazione	
Coerenza e integrità tipologica	Compositivo/Architett.
<input type="radio"/> INTEGRO	<input type="radio"/> INTEGRO
<input type="radio"/> RIPRISTINATO	<input type="radio"/> POCO ALTERATO
<input type="radio"/> TRASFORMATO	<input type="radio"/> ALTERATO
<input type="radio"/> AMPLIATO	<input type="radio"/> MOLTO ALTERATO
<input checked="" type="radio"/> RECENTE	<input checked="" type="radio"/> RECENTE

Stato di dissesto	
<input type="radio"/> NUMEROSI DANNI	<input checked="" type="radio"/> DANNI NON PRESENTI
<input type="radio"/> POCHI DANNI	

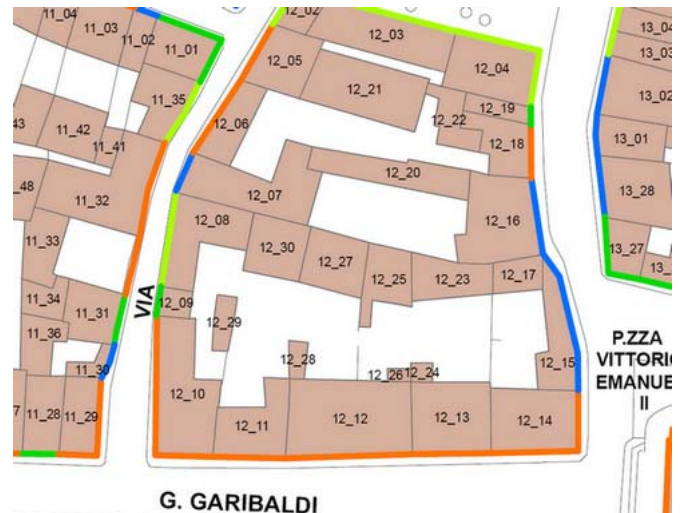
Elementi architettonici significativi		
<input type="checkbox"/> Archi-Volte	<input type="checkbox"/> Davanzali	<input type="checkbox"/> Abbaini
<input type="checkbox"/> Murature	<input type="checkbox"/> Contorni-Stipiti	<input type="checkbox"/> Affreschi
<input type="checkbox"/> Colonne	<input type="checkbox"/> Zoccolatura	<input type="checkbox"/> Decorazioni Pittoriche
<input type="checkbox"/> Logge	<input type="checkbox"/> Parapetti	<input type="checkbox"/> Decorazioni
<input type="checkbox"/> Portici	<input type="checkbox"/> Cortili antichi	<input type="checkbox"/> Intonaco
<input type="checkbox"/> Poggioli	<input type="checkbox"/> Gronde	<input type="checkbox"/> Tinteggiature
<input type="checkbox"/> Portali	<input type="checkbox"/> Inferriate	
<input type="checkbox"/> Infissi	<input type="checkbox"/> Coperture	

Valore architettonico	Tipo di interesse
<input type="radio"/> RILEVANTE	<input type="radio"/> STORICO
<input type="radio"/> BUONO	<input type="radio"/> ARCHITETTONICO
<input type="radio"/> MODESTO	<input type="radio"/> TIPOLOGICO
<input checked="" type="radio"/> NULLO	<input type="radio"/> AMBIENTALE / DI CONTESTO
	<input checked="" type="radio"/> NESSUNO-NEUTRO

Rilevanza paesistica	
<input checked="" type="radio"/> NEGATIVO, CONTRASTANT	<input type="radio"/> CARATTERIZZ. DEL PAESAGGIO
<input type="radio"/> NEUTRO O SENZA RILIEVO	<input type="radio"/> COMPLEMENTARE DEL PAESAGGIO

Interventi ammessi come da N.T.A.	
<input type="checkbox"/> Interventi 1 livello	<input type="checkbox"/> Interventi 5 livello
<input type="checkbox"/> Interventi 2 livello	<input type="checkbox"/> Interventi 6 livello
<input type="checkbox"/> Interventi 3 livello	<input type="checkbox"/> Piano attuativo
<input checked="" type="checkbox"/> Interventi 4 livello	

Note e prescrizioni aggiuntive:





SCHEDA DI ANALISI E PROGETTO DI TUTELA DEI NUCLEI DI ANTICA FORMAZIONE

Allegato al Piano delle Regole per il recupero, la tutela e la valorizzazione dei nuclei di antica formazione

Località:	Link: 12_27
Indirizzo: Via G. Garibaldi	Civico:
Nucleo: 12	Edificio: 27

Caratteristiche generali

EDIFICIO PRINCIPALE
 EDIFICIO PERTINENZIALE

Proprietà

PRIVATA
 PUBBLICA
 MISTA

Tipologia architettonica

EDIFICIO A CORTE
 BLOCCO (isolato e non)
 EDIFICIO A SCHIERA/ IN LINEA
 VILLA
 PALAZZO SIGNORILE

Vincoli

NESSUN VINCOLO
 VINCOLO MONUMENTALE
 VINCOLO PAESISTICO

Epoca storica

	A	B	C
FINO AL 1300	<input type="radio"/>	<input checked="" type="radio"/>	<input type="radio"/>
DAL 1300 AL 1500	<input type="radio"/>	<input checked="" type="radio"/>	<input type="radio"/>
DAL 1500 AL 1600	<input type="radio"/>	<input checked="" type="radio"/>	<input type="radio"/>
DAL 1600 AL 1700	<input type="radio"/>	<input checked="" type="radio"/>	<input type="radio"/>
DAL 1700 AL 1800	<input type="radio"/>	<input checked="" type="radio"/>	<input type="radio"/>
DAL 1810 AL 1854	<input checked="" type="radio"/>	<input checked="" type="radio"/>	<input type="radio"/>
DAL 1854 AL 1958	<input type="radio"/>	<input checked="" type="radio"/>	<input type="radio"/>
DAL 1958 AL 1970	<input type="radio"/>	<input checked="" type="radio"/>	<input checked="" type="radio"/>
DAL 1970 AL 2006	<input type="radio"/>	<input checked="" type="radio"/>	<input type="radio"/>
DOPO IL 2006	<input type="radio"/>	<input checked="" type="radio"/>	<input type="radio"/>

Aree scoperte

CORTILE PARCHEGGIO
 GIARDINO DEPOSITO
 VERDE PRIVATO INCOLTO
 VERDE PUBBLICO NESSUNA

A = Di costruzione

B = Di ricostruzione

C = Di ristrutturazione totale con eventuali ampliamenti e/o addizioni

Destinazione d'uso prevalente

	Int.	P.T.	P.1°	P.2°	P.3°	P.4°	Altro
ACCESSORI RESIDENZA	<input checked="" type="radio"/>	<input type="radio"/>	<input type="radio"/>	<input checked="" type="radio"/>	<input checked="" type="radio"/>	<input checked="" type="radio"/>	<input checked="" type="radio"/>
RESIDENZA	<input checked="" type="radio"/>	<input type="radio"/>	<input type="radio"/>	<input checked="" type="radio"/>	<input checked="" type="radio"/>	<input checked="" type="radio"/>	<input checked="" type="radio"/>
ATTIVITA' COMMERCIALE	<input checked="" type="radio"/>	<input type="radio"/>	<input type="radio"/>	<input checked="" type="radio"/>	<input checked="" type="radio"/>	<input checked="" type="radio"/>	<input checked="" type="radio"/>
ATTIVITA' DIREZIONALE	<input checked="" type="radio"/>	<input type="radio"/>	<input type="radio"/>	<input checked="" type="radio"/>	<input checked="" type="radio"/>	<input checked="" type="radio"/>	<input checked="" type="radio"/>
STUDI PROFESSIONALI	<input checked="" type="radio"/>	<input type="radio"/>	<input type="radio"/>	<input checked="" type="radio"/>	<input checked="" type="radio"/>	<input checked="" type="radio"/>	<input checked="" type="radio"/>
ARTIGIANALE DI SERVIZIO	<input checked="" type="radio"/>	<input type="radio"/>	<input type="radio"/>	<input checked="" type="radio"/>	<input checked="" type="radio"/>	<input checked="" type="radio"/>	<input checked="" type="radio"/>
AUTORIMESSE	<input checked="" type="radio"/>	<input type="radio"/>	<input type="radio"/>	<input checked="" type="radio"/>	<input checked="" type="radio"/>	<input checked="" type="radio"/>	<input checked="" type="radio"/>
DEPOSITI	<input checked="" type="radio"/>	<input checked="" type="radio"/>	<input checked="" type="radio"/>	<input checked="" type="radio"/>	<input checked="" type="radio"/>	<input checked="" type="radio"/>	<input checked="" type="radio"/>
PUBBLICI ESERCIZI	<input checked="" type="radio"/>	<input type="radio"/>	<input type="radio"/>	<input checked="" type="radio"/>	<input checked="" type="radio"/>	<input checked="" type="radio"/>	<input checked="" type="radio"/>
SERVIZIO AGRICOLO	<input checked="" type="radio"/>	<input type="radio"/>	<input type="radio"/>	<input checked="" type="radio"/>	<input checked="" type="radio"/>	<input checked="" type="radio"/>	<input checked="" type="radio"/>
DESTINAZIONE PUBBLICA ISTRUZIONE	<input checked="" type="radio"/>	<input type="radio"/>	<input type="radio"/>	<input checked="" type="radio"/>	<input checked="" type="radio"/>	<input checked="" type="radio"/>	<input checked="" type="radio"/>
DESTINAZIONE PUBBL. CULTURA SPETTACOLO	<input checked="" type="radio"/>	<input type="radio"/>	<input type="radio"/>	<input checked="" type="radio"/>	<input checked="" type="radio"/>	<input checked="" type="radio"/>	<input checked="" type="radio"/>
DESTINAZIONE PUBBLICA UFFICI PUBBLICI	<input checked="" type="radio"/>	<input type="radio"/>	<input type="radio"/>	<input checked="" type="radio"/>	<input checked="" type="radio"/>	<input checked="" type="radio"/>	<input checked="" type="radio"/>
DESTINAZIONE PUBBLICA CULTO	<input checked="" type="radio"/>	<input type="radio"/>	<input type="radio"/>	<input checked="" type="radio"/>	<input checked="" type="radio"/>	<input checked="" type="radio"/>	<input checked="" type="radio"/>
DESTINAZIONE PUBBLICA SANITA'	<input checked="" type="radio"/>	<input type="radio"/>	<input type="radio"/>	<input checked="" type="radio"/>	<input checked="" type="radio"/>	<input checked="" type="radio"/>	<input checked="" type="radio"/>
DESTINAZIONE PUBBLICA ASSISTENZA	<input checked="" type="radio"/>	<input type="radio"/>	<input type="radio"/>	<input checked="" type="radio"/>	<input checked="" type="radio"/>	<input checked="" type="radio"/>	<input checked="" type="radio"/>
DESTINAZIONE PUBBLICA SICUREZZA	<input checked="" type="radio"/>	<input type="radio"/>	<input type="radio"/>	<input checked="" type="radio"/>	<input checked="" type="radio"/>	<input checked="" type="radio"/>	<input checked="" type="radio"/>
DESTINAZIONE PUBBLICA SPORT	<input checked="" type="radio"/>	<input type="radio"/>	<input type="radio"/>	<input checked="" type="radio"/>	<input checked="" type="radio"/>	<input checked="" type="radio"/>	<input checked="" type="radio"/>



SCHEDA DI ANALISI E PROGETTO DI TUTELA DEI NUCLEI DI ANTICA FORMAZIONE

Allegato al Piano delle Regole per il recupero, la tutela e la valorizzazione dei nuclei di antica formazione

Località:	Link: 12_27
Indirizzo: Via G. Garibaldi	Civico:
Nucleo: 12	Edificio: 27

Dotazione di parcheggi:

Stato di conservazione	
Coerenza e integrità tipologica	Compositivo/Architett.
<input checked="" type="radio"/> INTEGRO	<input type="radio"/> INTEGRO
<input type="radio"/> RIPRISTINATO	<input checked="" type="radio"/> POCO ALTERATO
<input type="radio"/> TRASFORMATO	<input type="radio"/> ALTERATO
<input type="radio"/> AMPLIATO	<input type="radio"/> MOLTO ALTERATO
<input type="radio"/> RECENTE	<input type="radio"/> RECENTE

Stato di dissesto	
<input type="radio"/> NUMEROSI DANNI	<input type="radio"/> DANNI NON PRESENTI
<input checked="" type="radio"/> POCHI DANNI	

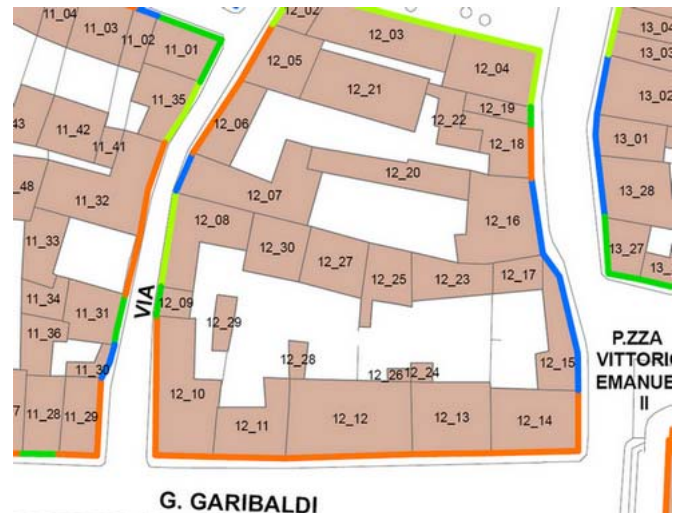
Elementi architettonici significativi		
<input type="checkbox"/> Archi-Volte	<input type="checkbox"/> Davanzali	<input type="checkbox"/> Abbaini
<input type="checkbox"/> Murature	<input type="checkbox"/> Contorni-Stipiti	<input type="checkbox"/> Affreschi
<input type="checkbox"/> Colonne	<input type="checkbox"/> Zoccolatura	<input type="checkbox"/> Decorazioni Pittoriche
<input type="checkbox"/> Logge	<input type="checkbox"/> Parapetti	<input type="checkbox"/> Decorazioni
<input type="checkbox"/> Portici	<input type="checkbox"/> Cortili antichi	<input type="checkbox"/> Intonaco
<input type="checkbox"/> Poggioli	<input type="checkbox"/> Gronde	<input type="checkbox"/> Tinteggiature
<input type="checkbox"/> Portali	<input type="checkbox"/> Inferriate	
<input type="checkbox"/> Infissi	<input type="checkbox"/> Coperture	

Valore architettonico	Tipo di interesse
<input type="radio"/> RILEVANTE	<input type="radio"/> STORICO
<input type="radio"/> BUONO	<input type="radio"/> ARCHITETTONICO
<input checked="" type="radio"/> MODESTO	<input type="radio"/> TIPOLOGICO
<input type="radio"/> NULLO	<input type="radio"/> AMBIENTALE / DI CONTESTO
	<input checked="" type="radio"/> NESSUNO-NEUTRO

Rilevanza paesistica	
<input type="radio"/> NEGATIVO, CONTRASTANT	<input type="radio"/> CARATTERIZZ. DEL PAESAGGIO
<input checked="" type="radio"/> NEUTRO O SENZA RILIEVO	<input type="radio"/> COMPLEMENTARE DEL PAESAGGIO

Interventi ammessi come da N.T.A.	
<input type="checkbox"/> Interventi 1 livello	<input type="checkbox"/> Interventi 5 livello
<input type="checkbox"/> Interventi 2 livello	<input type="checkbox"/> Interventi 6 livello
<input type="checkbox"/> Interventi 3 livello	<input type="checkbox"/> Piano attuativo
<input checked="" type="checkbox"/> Interventi 4 livello	

Note e prescrizioni aggiuntive:





SCHEDA DI ANALISI E PROGETTO DI TUTELA DEI NUCLEI DI ANTICA FORMAZIONE

Allegato al Piano delle Regole per il recupero, la tutela e la valorizzazione dei nuclei di antica formazione

Località:	Link:	12_28
Indirizzo: Via G. Garibaldi	Civico:	
Nucleo: 12	Edificio:	28

Dotazione di parcheggi:

Stato di conservazione

Coerenza e integrità tipologica	Compositivo/Architett.
<input type="radio"/> INTEGRO <input type="radio"/> RIPRISTINATO <input checked="" type="radio"/> TRASFORMATO <input type="radio"/> AMPLIATO <input type="radio"/> RECENTE	<input type="radio"/> INTEGRO <input type="radio"/> POCO ALTERATO <input type="radio"/> ALTERATO <input checked="" type="radio"/> MOLTO ALTERATO <input type="radio"/> RECENTE

Stato di dissesto

NUMEROSI DANNI DANNI NON PRESENTI
 POCHI DANNI

Elementi architettonici significativi

<input type="checkbox"/> Archi-Volte	<input type="checkbox"/> Davanzali	<input type="checkbox"/> Abbaini
<input type="checkbox"/> Murature	<input type="checkbox"/> Contorni-Stipiti	<input type="checkbox"/> Affreschi
<input type="checkbox"/> Colonne	<input type="checkbox"/> Zoccolatura	<input type="checkbox"/> Decorazioni Pittoriche
<input type="checkbox"/> Logge	<input type="checkbox"/> Parapetti	<input type="checkbox"/> Decorazioni
<input type="checkbox"/> Portici	<input type="checkbox"/> Cortili antichi	<input type="checkbox"/> Intonaco
<input type="checkbox"/> Poggioli	<input type="checkbox"/> Gronde	<input type="checkbox"/> Tinteggiature
<input type="checkbox"/> Portali	<input type="checkbox"/> Inferriate	
<input type="checkbox"/> Infissi	<input type="checkbox"/> Coperture	

Valore architettonico

RILEVANTE
 BUONO
 MODESTO
 NULLO

Tipo di interesse

STORICO
 ARCHITETTONICO
 TIPOLOGICO
 AMBIENTALE / DI CONTESTO
 NESSUNO-NEUTRO

Rilevanza paesistica

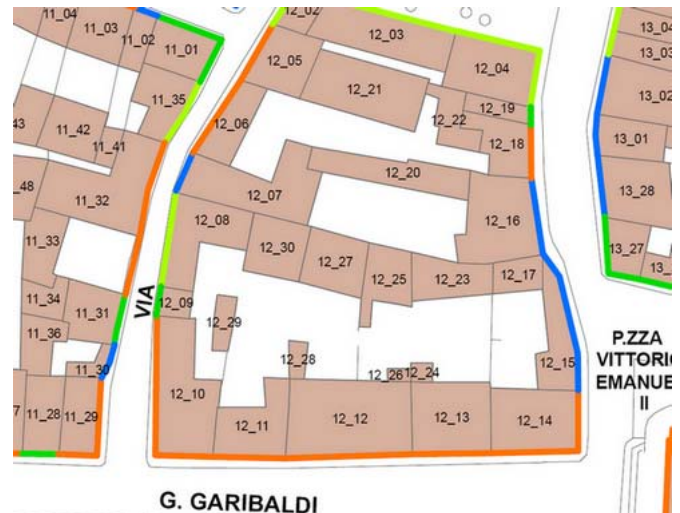
NEGATIVO, CONTRASTANT CARATTERIZZ. DEL PAESAGGIO
 NEUTRO O SENZA RILIEVO COMPLEMENTARE DEL PAESAGGIO

Interventi ammessi come da N.T.A.

Interventi 1 livello Interventi 5 livello
 Interventi 2 livello Interventi 6 livello
 Interventi 3 livello Piano attuativo
 Interventi 4 livello

Note e prescrizioni aggiuntive:

In caso di intervento si prescrive la ricomposizione della facciata con rivisitazione delle forometrie secondo le preesistenti storiche.





SCHEDA DI ANALISI E PROGETTO DI TUTELA DEI NUCLEI DI ANTICA FORMAZIONE

Allegato al Piano delle Regole per il recupero, la tutela e la valorizzazione dei nuclei di antica formazione

Località:	Link: 12_29
Indirizzo: Via G. Garibaldi	Civico:
Nucleo: 12	Edificio: 29

Caratteristiche generali

EDIFICIO PRINCIPALE
 EDIFICIO PERTINENZIALE

Proprietà

PRIVATA
 PUBBLICA
 MISTA

Tipologia architettonica

EDIFICIO A CORTE
 BLOCCO (isolato e non)
 EDIFICIO A SCHIERA/ IN LINEA
 VILLA
 PALAZZO SIGNORILE

Vincoli

NESSUN VINCOLO
 VINCOLO MONUMENTALE
 VINCOLO PAESISTICO

Epoca storica

	A	B	C
FINO AL 1300	<input type="radio"/>	<input checked="" type="radio"/>	<input checked="" type="radio"/>
DAL 1300 AL 1500	<input type="radio"/>	<input checked="" type="radio"/>	<input checked="" type="radio"/>
DAL 1500 AL 1600	<input type="radio"/>	<input checked="" type="radio"/>	<input checked="" type="radio"/>
DAL 1600 AL 1700	<input type="radio"/>	<input checked="" type="radio"/>	<input checked="" type="radio"/>
DAL 1700 AL 1800	<input type="radio"/>	<input checked="" type="radio"/>	<input checked="" type="radio"/>
DAL 1810 AL 1854	<input type="radio"/>	<input checked="" type="radio"/>	<input checked="" type="radio"/>
DAL 1854 AL 1958	<input type="radio"/>	<input checked="" type="radio"/>	<input checked="" type="radio"/>
DAL 1958 AL 1970	<input checked="" type="radio"/>	<input checked="" type="radio"/>	<input checked="" type="radio"/>
DAL 1970 AL 2006	<input type="radio"/>	<input checked="" type="radio"/>	<input checked="" type="radio"/>
DOPO IL 2006	<input type="radio"/>	<input checked="" type="radio"/>	<input checked="" type="radio"/>

Aree scoperte

CORTILE PARCHEGGIO
 GIARDINO DEPOSITO
 VERDE PRIVATO INCOLTO
 VERDE PUBBLICO NESSUNA

A = Di costruzione

B = Di ricostruzione

C = Di ristrutturazione totale con eventuali ampliamenti e/o addizioni

Destinazione d'uso prevalente

	Int.	P.T.	P.1°	P.2°	P.3°	P.4°	Altro
ACCESSORI RESIDENZA	<input checked="" type="radio"/>	<input checked="" type="radio"/>	<input checked="" type="radio"/>	<input type="radio"/>	<input type="radio"/>	<input type="radio"/>	<input type="radio"/>
RESIDENZA	<input type="radio"/>	<input type="radio"/>	<input type="radio"/>	<input checked="" type="radio"/>	<input checked="" type="radio"/>	<input checked="" type="radio"/>	<input checked="" type="radio"/>
ATTIVITA' COMMERCIALE	<input type="radio"/>	<input type="radio"/>	<input type="radio"/>	<input checked="" type="radio"/>	<input checked="" type="radio"/>	<input checked="" type="radio"/>	<input checked="" type="radio"/>
ATTIVITA' DIREZIONALE	<input type="radio"/>	<input type="radio"/>	<input type="radio"/>	<input checked="" type="radio"/>	<input checked="" type="radio"/>	<input checked="" type="radio"/>	<input checked="" type="radio"/>
STUDI PROFESSIONALI	<input type="radio"/>	<input type="radio"/>	<input type="radio"/>	<input checked="" type="radio"/>	<input checked="" type="radio"/>	<input checked="" type="radio"/>	<input checked="" type="radio"/>
ARTIGIANALE DI SERVIZIO	<input type="radio"/>	<input type="radio"/>	<input type="radio"/>	<input checked="" type="radio"/>	<input checked="" type="radio"/>	<input checked="" type="radio"/>	<input checked="" type="radio"/>
AUTORIMESSE	<input type="radio"/>	<input type="radio"/>	<input type="radio"/>	<input checked="" type="radio"/>	<input checked="" type="radio"/>	<input checked="" type="radio"/>	<input checked="" type="radio"/>
DEPOSITI	<input type="radio"/>	<input type="radio"/>	<input type="radio"/>	<input checked="" type="radio"/>	<input checked="" type="radio"/>	<input checked="" type="radio"/>	<input checked="" type="radio"/>
PUBBLICI ESERCIZI	<input type="radio"/>	<input type="radio"/>	<input type="radio"/>	<input checked="" type="radio"/>	<input checked="" type="radio"/>	<input checked="" type="radio"/>	<input checked="" type="radio"/>
SERVIZIO AGRICOLO	<input type="radio"/>	<input type="radio"/>	<input type="radio"/>	<input checked="" type="radio"/>	<input checked="" type="radio"/>	<input checked="" type="radio"/>	<input checked="" type="radio"/>
DESTINAZIONE PUBBLICA ISTRUZIONE	<input type="radio"/>	<input type="radio"/>	<input type="radio"/>	<input checked="" type="radio"/>	<input checked="" type="radio"/>	<input checked="" type="radio"/>	<input checked="" type="radio"/>
DESTINAZIONE PUBBL. CULTURA SPETTACOLO	<input type="radio"/>	<input type="radio"/>	<input type="radio"/>	<input checked="" type="radio"/>	<input checked="" type="radio"/>	<input checked="" type="radio"/>	<input checked="" type="radio"/>
DESTINAZIONE PUBBLICA UFFICI PUBBLICI	<input type="radio"/>	<input type="radio"/>	<input type="radio"/>	<input checked="" type="radio"/>	<input checked="" type="radio"/>	<input checked="" type="radio"/>	<input checked="" type="radio"/>
DESTINAZIONE PUBBLICA CULTO	<input type="radio"/>	<input type="radio"/>	<input type="radio"/>	<input checked="" type="radio"/>	<input checked="" type="radio"/>	<input checked="" type="radio"/>	<input checked="" type="radio"/>
DESTINAZIONE PUBBLICA SANITA'	<input type="radio"/>	<input type="radio"/>	<input type="radio"/>	<input checked="" type="radio"/>	<input checked="" type="radio"/>	<input checked="" type="radio"/>	<input checked="" type="radio"/>
DESTINAZIONE PUBBLICA ASSISTENZA	<input type="radio"/>	<input type="radio"/>	<input type="radio"/>	<input checked="" type="radio"/>	<input checked="" type="radio"/>	<input checked="" type="radio"/>	<input checked="" type="radio"/>
DESTINAZIONE PUBBLICA SICUREZZA	<input type="radio"/>	<input type="radio"/>	<input type="radio"/>	<input checked="" type="radio"/>	<input checked="" type="radio"/>	<input checked="" type="radio"/>	<input checked="" type="radio"/>
DESTINAZIONE PUBBLICA SPORT	<input type="radio"/>	<input type="radio"/>	<input type="radio"/>	<input checked="" type="radio"/>	<input checked="" type="radio"/>	<input checked="" type="radio"/>	<input checked="" type="radio"/>



SCHEDA DI ANALISI E PROGETTO DI TUTELA DEI NUCLEI DI ANTICA FORMAZIONE

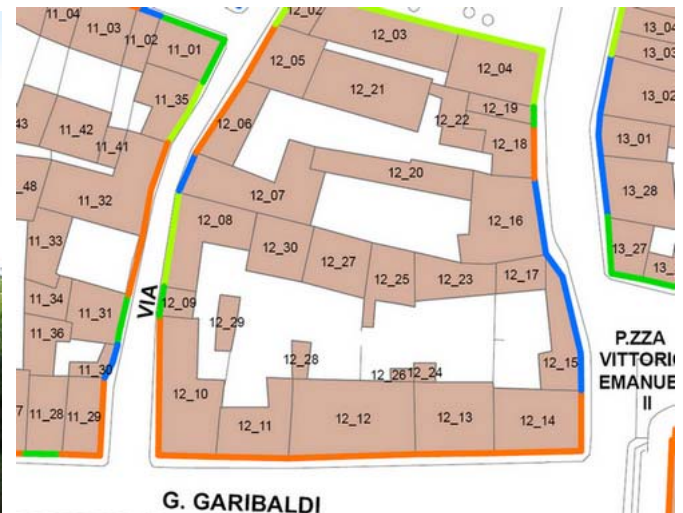
Allegato al Piano delle Regole per il recupero, la tutela e la valorizzazione dei nuclei di antica formazione

Località:	Link: 12_29
Indirizzo: Via G. Garibaldi	Civico:
Nucleo: 12	Edificio: 29

Dotazione di parcheggi:

Stato di conservazione Coerenza e integrità tipologica <input type="radio"/> INTEGRO <input type="radio"/> RIPRISTINATO <input checked="" type="radio"/> TRASFORMATO <input type="radio"/> AMPLIATO <input type="radio"/> RECENTE Compositivo/Architett. <input type="radio"/> INTEGRO <input type="radio"/> POCO ALTERATO <input type="radio"/> ALTERATO <input checked="" type="radio"/> MOLTO ALTERATO <input type="radio"/> RECENTE	Valore architettonico <input type="radio"/> RILEVANTE <input type="radio"/> BUONO <input checked="" type="radio"/> MODESTO <input type="radio"/> NULLO	Tipo di interesse <input type="radio"/> STORICO <input type="radio"/> ARCHITETTONICO <input type="radio"/> TIPOLOGICO <input type="radio"/> AMBIENTALE / DI CONTESTO <input checked="" type="radio"/> NESSUNO-NEUTRO
Stato di dissesto <input type="radio"/> NUMEROSI DANNI <input type="radio"/> POCHI DANNI <input checked="" type="radio"/> DANNI NON PRESENTI	Rilevanza paesistica <input checked="" type="radio"/> NEGATIVO, CONTRASTANT <input type="radio"/> NEUTRO O SENZA RILIEVO <input type="radio"/> CARATTERIZZ. DEL PAESAGGIO <input type="radio"/> COMPLEMENTARE DEL PAESAGGIO	
Elementi architettonici significativi <input type="checkbox"/> Archi-Volte <input type="checkbox"/> Murature <input type="checkbox"/> Colonne <input type="checkbox"/> Logge <input type="checkbox"/> Portici <input type="checkbox"/> Poggioli <input type="checkbox"/> Portali <input type="checkbox"/> Infissi <input type="checkbox"/> Davanzali <input type="checkbox"/> Contorni-Stipiti <input type="checkbox"/> Zoccolatura <input type="checkbox"/> Parapetti <input type="checkbox"/> Cortili antichi <input type="checkbox"/> Gronde <input type="checkbox"/> Inferriate <input type="checkbox"/> Coperture <input type="checkbox"/> Abbaini <input type="checkbox"/> Affreschi <input type="checkbox"/> Decorazioni Pittoriche <input type="checkbox"/> Decorazioni <input type="checkbox"/> Intonaco <input type="checkbox"/> Tinteggiature	Interventi ammessi come da N.T.A. <input type="checkbox"/> Interventi 1 livello <input type="checkbox"/> Interventi 2 livello <input type="checkbox"/> Interventi 3 livello <input checked="" type="checkbox"/> Interventi 4 livello <input type="checkbox"/> Interventi 5 livello <input type="checkbox"/> Interventi 6 livello <input type="checkbox"/> Piano attuativo	

Note e prescrizioni aggiuntive:
In caso di intervento si prescrive la ricomposizione della facciata con rivisitazione delle forometrie secondo le preesistenti storiche.





SCHEDA DI ANALISI E PROGETTO DI TUTELA DEI NUCLEI DI ANTICA FORMAZIONE

Allegato al Piano delle Regole per il recupero, la tutela e la valorizzazione dei nuclei di antica formazione

Località:	Link: 12_30
Indirizzo: Via G. Garibaldi	Civico:
Nucleo: 12	Edificio: 30

Dotazione di parcheggi:

Stato di conservazione	
Coerenza e integrità tipologica	Compositivo/Architett.
<input checked="" type="radio"/> INTEGRO	<input type="radio"/> INTEGRO
<input type="radio"/> RIPRISTINATO	<input checked="" type="radio"/> POCO ALTERATO
<input type="radio"/> TRASFORMATO	<input type="radio"/> ALTERATO
<input type="radio"/> AMPLIATO	<input type="radio"/> MOLTO ALTERATO
<input type="radio"/> RECENTE	<input type="radio"/> RECENTE

Stato di dissesto	
<input type="radio"/> NUMEROSI DANNI	<input checked="" type="radio"/> DANNI NON PRESENTI
<input type="radio"/> POCHI DANNI	

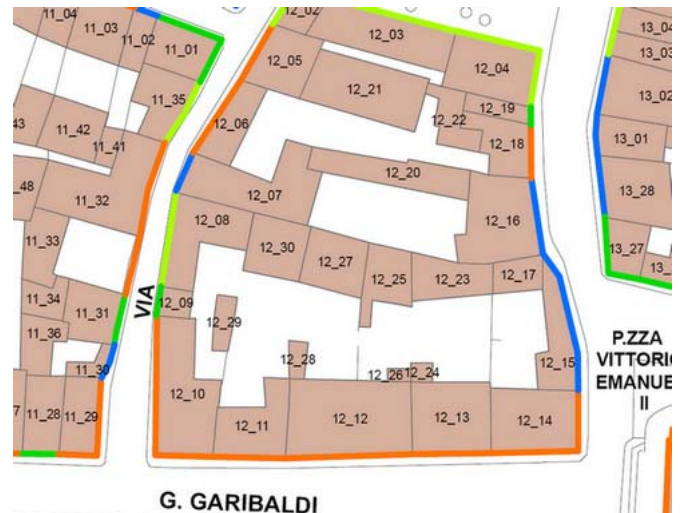
Elementi architettonici significativi		
<input type="checkbox"/> Archi-Volte	<input type="checkbox"/> Davanzali	<input type="checkbox"/> Abbaini
<input type="checkbox"/> Murature	<input type="checkbox"/> Contorni-Stipiti	<input type="checkbox"/> Affreschi
<input type="checkbox"/> Colonne	<input type="checkbox"/> Zoccolatura	<input type="checkbox"/> Decorazioni Pittoriche
<input type="checkbox"/> Logge	<input type="checkbox"/> Parapetti	<input type="checkbox"/> Decorazioni
<input type="checkbox"/> Portici	<input type="checkbox"/> Cortili antichi	<input type="checkbox"/> Intonaco
<input type="checkbox"/> Poggioli	<input type="checkbox"/> Gronde	<input type="checkbox"/> Tinteggiature
<input type="checkbox"/> Portali	<input type="checkbox"/> Inferriate	
<input type="checkbox"/> Infissi	<input type="checkbox"/> Coperture	

Valore architettonico	Tipo di interesse
<input type="radio"/> RILEVANTE	<input type="radio"/> STORICO
<input type="radio"/> BUONO	<input type="radio"/> ARCHITETTONICO
<input checked="" type="radio"/> MODESTO	<input checked="" type="radio"/> TIPOLOGICO
<input type="radio"/> NULLO	<input type="radio"/> AMBIENTALE / DI CONTESTO
	<input type="radio"/> NESSUNO-NEUTRO

Rilevanza paesistica	
<input type="radio"/> NEGATIVO, CONTRASTANT	<input type="radio"/> CARATTERIZZ. DEL PAESAGGIO
<input type="radio"/> NEUTRO O SENZA RILIEVO	<input checked="" type="radio"/> COMPLEMENTARE DEL PAESAGGIO

Interventi ammessi come da N.T.A.	
<input type="checkbox"/> Interventi 1 livello	<input type="checkbox"/> Interventi 5 livello
<input type="checkbox"/> Interventi 2 livello	<input type="checkbox"/> Interventi 6 livello
<input checked="" type="checkbox"/> Interventi 3 livello	<input type="checkbox"/> Piano attuativo
<input type="checkbox"/> Interventi 4 livello	

Note e prescrizioni aggiuntive:





SCHEDA DI ANALISI E PROGETTO DI TUTELA DEI NUCLEI DI ANTICA FORMAZIONE

Allegato al Piano delle Regole per il recupero, la tutela e la valorizzazione dei nuclei di antica formazione

Località:	Link: 13_01
Indirizzo: Piazza XX Settembre	Civico:
Nucleo: 13	Edificio: 01

Caratteristiche generali

 EDIFICIO PRINCIPALE
 EDIFICIO PERTINENZIALE

Proprietà

 PRIVATA
 PUBBLICA
 MISTA

Tipologia architettonica

 EDIFICIO A CORTE
 BLOCCO (isolato e non)
 EDIFICIO A SCHIERA/ IN LINEA
 VILLA
 PALAZZO SIGNORILE

Vincoli

 NESSUN VINCOLO
 VINCOLO MONUMENTALE
 VINCOLO PAESISTICO

Epoca storica

	A	B	C
FINO AL 1300	<input type="radio"/>	<input checked="" type="radio"/>	<input type="radio"/>
DAL 1300 AL 1500	<input type="radio"/>	<input checked="" type="radio"/>	<input type="radio"/>
DAL 1500 AL 1600	<input type="radio"/>	<input checked="" type="radio"/>	<input type="radio"/>
DAL 1600 AL 1700	<input type="radio"/>	<input checked="" type="radio"/>	<input type="radio"/>
DAL 1700 AL 1800	<input type="radio"/>	<input checked="" type="radio"/>	<input type="radio"/>
DAL 1810 AL 1854	<input checked="" type="radio"/>	<input checked="" type="radio"/>	<input type="radio"/>
DAL 1854 AL 1958	<input type="radio"/>	<input checked="" type="radio"/>	<input checked="" type="radio"/>
DAL 1958 AL 1970	<input type="radio"/>	<input checked="" type="radio"/>	<input type="radio"/>
DAL 1970 AL 2006	<input type="radio"/>	<input checked="" type="radio"/>	<input type="radio"/>
DOPO IL 2006	<input type="radio"/>	<input checked="" type="radio"/>	<input type="radio"/>

Aree scoperte

 CORTILE
 GIARDINO
 VERDE PRIVATO
 VERDE PUBBLICO
 PARCHEGGIO
 DEPOSITO
 INCOLTO
 NESSUNA

A = Di costruzione

B = Di ricostruzione

C = Di ristrutturazione totale con eventuali ampliamenti e/o addizioni

Destinazione d'uso prevalente

	Int.	P.T.	P.1°	P.2°	P.3°	P.4°	Altro
ACCESSORI RESIDENZA	<input checked="" type="radio"/>	<input type="radio"/>	<input type="radio"/>	<input type="radio"/>	<input checked="" type="radio"/>	<input checked="" type="radio"/>	<input checked="" type="radio"/>
RESIDENZA	<input checked="" type="radio"/>	<input type="radio"/>	<input checked="" type="radio"/>	<input checked="" type="radio"/>	<input checked="" type="radio"/>	<input checked="" type="radio"/>	<input checked="" type="radio"/>
ATTIVITA' COMMERCIALE	<input checked="" type="radio"/>	<input checked="" type="radio"/>	<input type="radio"/>	<input type="radio"/>	<input checked="" type="radio"/>	<input checked="" type="radio"/>	<input checked="" type="radio"/>
ATTIVITA' DIREZIONALE	<input checked="" type="radio"/>	<input type="radio"/>	<input type="radio"/>	<input type="radio"/>	<input checked="" type="radio"/>	<input checked="" type="radio"/>	<input checked="" type="radio"/>
STUDI PROFESSIONALI	<input checked="" type="radio"/>	<input type="radio"/>	<input type="radio"/>	<input type="radio"/>	<input checked="" type="radio"/>	<input checked="" type="radio"/>	<input checked="" type="radio"/>
ARTIGIANALE DI SERVIZIO	<input checked="" type="radio"/>	<input type="radio"/>	<input type="radio"/>	<input type="radio"/>	<input checked="" type="radio"/>	<input checked="" type="radio"/>	<input checked="" type="radio"/>
AUTORIMESSE	<input checked="" type="radio"/>	<input type="radio"/>	<input type="radio"/>	<input type="radio"/>	<input checked="" type="radio"/>	<input checked="" type="radio"/>	<input checked="" type="radio"/>
DEPOSITI	<input checked="" type="radio"/>	<input type="radio"/>	<input type="radio"/>	<input type="radio"/>	<input checked="" type="radio"/>	<input checked="" type="radio"/>	<input checked="" type="radio"/>
PUBBLICI ESERCIZI	<input checked="" type="radio"/>	<input type="radio"/>	<input type="radio"/>	<input type="radio"/>	<input checked="" type="radio"/>	<input checked="" type="radio"/>	<input checked="" type="radio"/>
SERVIZIO AGRICOLO	<input checked="" type="radio"/>	<input type="radio"/>	<input type="radio"/>	<input type="radio"/>	<input checked="" type="radio"/>	<input checked="" type="radio"/>	<input checked="" type="radio"/>
DESTINAZIONE PUBBLICA ISTRUZIONE	<input checked="" type="radio"/>	<input type="radio"/>	<input type="radio"/>	<input type="radio"/>	<input checked="" type="radio"/>	<input checked="" type="radio"/>	<input checked="" type="radio"/>
DESTINAZIONE PUBBL. CULTURA SPETTACOLO	<input checked="" type="radio"/>	<input type="radio"/>	<input type="radio"/>	<input type="radio"/>	<input checked="" type="radio"/>	<input checked="" type="radio"/>	<input checked="" type="radio"/>
DESTINAZIONE PUBBLICA UFFICI PUBBLICI	<input checked="" type="radio"/>	<input type="radio"/>	<input type="radio"/>	<input type="radio"/>	<input checked="" type="radio"/>	<input checked="" type="radio"/>	<input checked="" type="radio"/>
DESTINAZIONE PUBBLICA CULTO	<input checked="" type="radio"/>	<input type="radio"/>	<input type="radio"/>	<input type="radio"/>	<input checked="" type="radio"/>	<input checked="" type="radio"/>	<input checked="" type="radio"/>
DESTINAZIONE PUBBLICA SANITA'	<input checked="" type="radio"/>	<input type="radio"/>	<input type="radio"/>	<input type="radio"/>	<input checked="" type="radio"/>	<input checked="" type="radio"/>	<input checked="" type="radio"/>
DESTINAZIONE PUBBLICA ASSISTENZA	<input checked="" type="radio"/>	<input type="radio"/>	<input type="radio"/>	<input type="radio"/>	<input checked="" type="radio"/>	<input checked="" type="radio"/>	<input checked="" type="radio"/>
DESTINAZIONE PUBBLICA SICUREZZA	<input checked="" type="radio"/>	<input type="radio"/>	<input type="radio"/>	<input type="radio"/>	<input checked="" type="radio"/>	<input checked="" type="radio"/>	<input checked="" type="radio"/>
DESTINAZIONE PUBBLICA SPORT	<input checked="" type="radio"/>	<input type="radio"/>	<input type="radio"/>	<input type="radio"/>	<input checked="" type="radio"/>	<input checked="" type="radio"/>	<input checked="" type="radio"/>



SCHEDA DI ANALISI E PROGETTO DI TUTELA DEI NUCLEI DI ANTICA FORMAZIONE

Allegato al Piano delle Regole per il recupero, la tutela e la valorizzazione dei nuclei di antica formazione

Località:	Link: 13_01
Indirizzo: Piazza XX Settembre	Civico:
Nucleo: 13	Edificio: 01

Dotazione di parcheggi:

Stato di conservazione	
Coerenza e integrità tipologica	Compositivo/Architett.
<input checked="" type="radio"/> INTEGRO	<input type="radio"/> INTEGRO
<input type="radio"/> RIPRISTINATO	<input type="radio"/> POCO ALTERATO
<input type="radio"/> TRASFORMATO	<input checked="" type="radio"/> ALTERATO
<input type="radio"/> AMPLIATO	<input type="radio"/> MOLTO ALTERATO
<input type="radio"/> RECENTE	<input type="radio"/> RECENTE

Stato di dissesto	
<input type="radio"/> NUMEROSI DANNI	<input checked="" type="radio"/> DANNI NON PRESENTI
<input type="radio"/> POCHI DANNI	

Elementi architettonici significativi		
<input type="checkbox"/> Archi-Volte	<input type="checkbox"/> Davanzali	<input type="checkbox"/> Abbaini
<input type="checkbox"/> Murature	<input type="checkbox"/> Contorni-Stipiti	<input type="checkbox"/> Affreschi
<input type="checkbox"/> Colonne	<input type="checkbox"/> Zoccolatura	<input type="checkbox"/> Decorazioni Pittoriche
<input type="checkbox"/> Logge	<input type="checkbox"/> Parapetti	<input type="checkbox"/> Decorazioni
<input type="checkbox"/> Portici	<input type="checkbox"/> Cortili antichi	<input type="checkbox"/> Intonaco
<input type="checkbox"/> Poggioli	<input type="checkbox"/> Gronde	<input type="checkbox"/> Tinteggiature
<input type="checkbox"/> Portali	<input type="checkbox"/> Inferriate	
<input type="checkbox"/> Infissi	<input type="checkbox"/> Coperture	

Valore architettonico	Tipo di interesse
<input type="radio"/> RILEVANTE	<input type="radio"/> STORICO
<input type="radio"/> BUONO	<input type="radio"/> ARCHITETTONICO
<input type="radio"/> MODESTO	<input type="radio"/> TIPOLOGICO
<input checked="" type="radio"/> NULLO	<input type="radio"/> AMBIENTALE / DI CONTESTO
	<input checked="" type="radio"/> NESSUNO-NEUTRO

Rilevanza paesistica	
<input type="radio"/> NEGATIVO, CONTRASTANT	<input type="radio"/> CARATTERIZZ. DEL PAESAGGIO
<input checked="" type="radio"/> NEUTRO O SENZA RILIEVO	<input type="radio"/> COMPLEMENTARE DEL PAESAGGIO

Interventi ammessi come da N.T.A.	
<input type="checkbox"/> Interventi 1 livello	<input type="checkbox"/> Interventi 5 livello
<input type="checkbox"/> Interventi 2 livello	<input type="checkbox"/> Interventi 6 livello
<input checked="" type="checkbox"/> Interventi 3 livello	<input type="checkbox"/> Piano attuativo
<input type="checkbox"/> Interventi 4 livello	

Note e prescrizioni aggiuntive:
In caso di intervento si prescrive la ricomposizione della facciata con rivisitazione delle forometrie secondo le preesistenti storiche.





SCHEDA DI ANALISI E PROGETTO DI TUTELA DEI NUCLEI DI ANTICA FORMAZIONE

Allegato al Piano delle Regole per il recupero, la tutela e la valorizzazione dei nuclei di antica formazione

Località:	Link: 13_02
Indirizzo: Piazza XX Settembre	Civico:
Nucleo: 13	Edificio: 02

Caratteristiche generali

 EDIFICIO PRINCIPALE
 EDIFICIO PERTINENZIALE

Proprietà

 PRIVATA
 PUBBLICA
 MISTA

Tipologia architettonica

 EDIFICIO A CORTE
 BLOCCO (isolato e non)
 EDIFICIO A SCHIERA/ IN LINEA
 VILLA
 PALAZZO SIGNORILE

Vincoli

 NESSUN VINCOLO
 VINCOLO MONUMENTALE
 VINCOLO PAESISTICO

Epoca storica

	A	B	C
FINO AL 1300	<input type="radio"/>	<input checked="" type="radio"/>	<input type="radio"/>
DAL 1300 AL 1500	<input type="radio"/>	<input checked="" type="radio"/>	<input type="radio"/>
DAL 1500 AL 1600	<input type="radio"/>	<input checked="" type="radio"/>	<input type="radio"/>
DAL 1600 AL 1700	<input type="radio"/>	<input checked="" type="radio"/>	<input type="radio"/>
DAL 1700 AL 1800	<input type="radio"/>	<input checked="" type="radio"/>	<input type="radio"/>
DAL 1810 AL 1854	<input checked="" type="radio"/>	<input checked="" type="radio"/>	<input type="radio"/>
DAL 1854 AL 1958	<input type="radio"/>	<input checked="" type="radio"/>	<input checked="" type="radio"/>
DAL 1958 AL 1970	<input type="radio"/>	<input checked="" type="radio"/>	<input type="radio"/>
DAL 1970 AL 2006	<input type="radio"/>	<input checked="" type="radio"/>	<input type="radio"/>
DOPO IL 2006	<input type="radio"/>	<input checked="" type="radio"/>	<input type="radio"/>

Aree scoperte

 CORTILE
 GIARDINO
 VERDE PRIVATO
 VERDE PUBBLICO
 PARCHEGGIO
 DEPOSITO
 INCOLTO
 NESSUNA

A = Di costruzione

B = Di ricostruzione

C = Di ristrutturazione totale con eventuali ampliamenti e/o addizioni

Destinazione d'uso prevalente

	Int.	P.T.	P.1°	P.2°	P.3°	P.4°	Altro
ACCESSORI RESIDENZA	<input checked="" type="radio"/>	<input type="radio"/>	<input type="radio"/>	<input type="radio"/>	<input checked="" type="radio"/>	<input checked="" type="radio"/>	<input checked="" type="radio"/>
RESIDENZA	<input checked="" type="radio"/>	<input type="radio"/>	<input checked="" type="radio"/>	<input checked="" type="radio"/>	<input checked="" type="radio"/>	<input checked="" type="radio"/>	<input checked="" type="radio"/>
ATTIVITA' COMMERCIALE	<input checked="" type="radio"/>	<input checked="" type="radio"/>	<input type="radio"/>	<input type="radio"/>	<input checked="" type="radio"/>	<input checked="" type="radio"/>	<input checked="" type="radio"/>
ATTIVITA' DIREZIONALE	<input checked="" type="radio"/>	<input type="radio"/>	<input type="radio"/>	<input type="radio"/>	<input checked="" type="radio"/>	<input checked="" type="radio"/>	<input checked="" type="radio"/>
STUDI PROFESSIONALI	<input checked="" type="radio"/>	<input type="radio"/>	<input type="radio"/>	<input type="radio"/>	<input checked="" type="radio"/>	<input checked="" type="radio"/>	<input checked="" type="radio"/>
ARTIGIANALE DI SERVIZIO	<input checked="" type="radio"/>	<input type="radio"/>	<input type="radio"/>	<input type="radio"/>	<input checked="" type="radio"/>	<input checked="" type="radio"/>	<input checked="" type="radio"/>
AUTORIMESSE	<input checked="" type="radio"/>	<input type="radio"/>	<input type="radio"/>	<input type="radio"/>	<input checked="" type="radio"/>	<input checked="" type="radio"/>	<input checked="" type="radio"/>
DEPOSITI	<input checked="" type="radio"/>	<input type="radio"/>	<input type="radio"/>	<input type="radio"/>	<input checked="" type="radio"/>	<input checked="" type="radio"/>	<input checked="" type="radio"/>
PUBBLICI ESERCIZI	<input checked="" type="radio"/>	<input type="radio"/>	<input type="radio"/>	<input type="radio"/>	<input checked="" type="radio"/>	<input checked="" type="radio"/>	<input checked="" type="radio"/>
SERVIZIO AGRICOLO	<input checked="" type="radio"/>	<input type="radio"/>	<input type="radio"/>	<input type="radio"/>	<input checked="" type="radio"/>	<input checked="" type="radio"/>	<input checked="" type="radio"/>
DESTINAZIONE PUBBLICA ISTRUZIONE	<input checked="" type="radio"/>	<input type="radio"/>	<input type="radio"/>	<input type="radio"/>	<input checked="" type="radio"/>	<input checked="" type="radio"/>	<input checked="" type="radio"/>
DESTINAZIONE PUBBL. CULTURA SPETTACOLO	<input checked="" type="radio"/>	<input type="radio"/>	<input type="radio"/>	<input type="radio"/>	<input checked="" type="radio"/>	<input checked="" type="radio"/>	<input checked="" type="radio"/>
DESTINAZIONE PUBBLICA UFFICI PUBBLICI	<input checked="" type="radio"/>	<input type="radio"/>	<input type="radio"/>	<input type="radio"/>	<input checked="" type="radio"/>	<input checked="" type="radio"/>	<input checked="" type="radio"/>
DESTINAZIONE PUBBLICA CULTO	<input checked="" type="radio"/>	<input type="radio"/>	<input type="radio"/>	<input type="radio"/>	<input checked="" type="radio"/>	<input checked="" type="radio"/>	<input checked="" type="radio"/>
DESTINAZIONE PUBBLICA SANITA'	<input checked="" type="radio"/>	<input type="radio"/>	<input type="radio"/>	<input type="radio"/>	<input checked="" type="radio"/>	<input checked="" type="radio"/>	<input checked="" type="radio"/>
DESTINAZIONE PUBBLICA ASSISTENZA	<input checked="" type="radio"/>	<input type="radio"/>	<input type="radio"/>	<input type="radio"/>	<input checked="" type="radio"/>	<input checked="" type="radio"/>	<input checked="" type="radio"/>
DESTINAZIONE PUBBLICA SICUREZZA	<input checked="" type="radio"/>	<input type="radio"/>	<input type="radio"/>	<input type="radio"/>	<input checked="" type="radio"/>	<input checked="" type="radio"/>	<input checked="" type="radio"/>
DESTINAZIONE PUBBLICA SPORT	<input checked="" type="radio"/>	<input type="radio"/>	<input type="radio"/>	<input type="radio"/>	<input checked="" type="radio"/>	<input checked="" type="radio"/>	<input checked="" type="radio"/>



SCHEDA DI ANALISI E PROGETTO DI TUTELA DEI NUCLEI DI ANTICA FORMAZIONE

Allegato al Piano delle Regole per il recupero, la tutela e la valorizzazione dei nuclei di antica formazione

Località:	Link: 13_02
Indirizzo: Piazza XX Settembre	Civico:
Nucleo: 13	Edificio: 02

Dotazione di parcheggi:

Stato di conservazione	
Coerenza e integrità tipologica	Compositivo/Architett.
<input checked="" type="radio"/> INTEGRO	<input type="radio"/> INTEGRO
<input type="radio"/> RIPRISTINATO	<input type="radio"/> POCO ALTERATO
<input type="radio"/> TRASFORMATO	<input checked="" type="radio"/> ALTERATO
<input type="radio"/> AMPLIATO	<input type="radio"/> MOLTO ALTERATO
<input type="radio"/> RECENTE	<input type="radio"/> RECENTE

Stato di dissesto	
<input type="radio"/> NUMEROSI DANNI	<input checked="" type="radio"/> DANNI NON PRESENTI
<input type="radio"/> POCHI DANNI	

Elementi architettonici significativi		
<input type="checkbox"/> Archi-Volte	<input type="checkbox"/> Davanzali	<input type="checkbox"/> Abbaini
<input type="checkbox"/> Murature	<input type="checkbox"/> Contorni-Stipiti	<input type="checkbox"/> Affreschi
<input type="checkbox"/> Colonne	<input type="checkbox"/> Zoccolatura	<input type="checkbox"/> Decorazioni Pittoriche
<input type="checkbox"/> Logge	<input type="checkbox"/> Parapetti	<input type="checkbox"/> Decorazioni
<input type="checkbox"/> Portici	<input type="checkbox"/> Cortili antichi	<input type="checkbox"/> Intonaco
<input type="checkbox"/> Poggioli	<input type="checkbox"/> Gronde	<input type="checkbox"/> Tinteggiature
<input type="checkbox"/> Portali	<input type="checkbox"/> Inferriate	
<input type="checkbox"/> Infissi	<input type="checkbox"/> Coperture	

Valore architettonico	Tipo di interesse
<input type="radio"/> RILEVANTE	<input type="radio"/> STORICO
<input type="radio"/> BUONO	<input type="radio"/> ARCHITETTONICO
<input checked="" type="radio"/> MODESTO	<input type="radio"/> TIPOLOGICO
<input type="radio"/> NULLO	<input type="radio"/> AMBIENTALE / DI CONTESTO
	<input checked="" type="radio"/> NESSUNO-NEUTRO

Rilevanza paesistica	
<input type="radio"/> NEGATIVO, CONTRASTANT	<input type="radio"/> CARATTERIZZ. DEL PAESAGGIO
<input checked="" type="radio"/> NEUTRO O SENZA RILIEVO	<input type="radio"/> COMPLEMENTARE DEL PAESAGGIO

Interventi ammessi come da N.T.A.	
<input type="checkbox"/> Interventi 1 livello	<input type="checkbox"/> Interventi 5 livello
<input type="checkbox"/> Interventi 2 livello	<input type="checkbox"/> Interventi 6 livello
<input type="checkbox"/> Interventi 3 livello	<input type="checkbox"/> Piano attuativo
<input checked="" type="checkbox"/> Interventi 4 livello	

Note e prescrizioni aggiuntive:
In caso di intervento si prescrive la ricomposizione della facciata con rivisitazione delle forometrie con rapporti L/H secondo le preesistenti storiche.





SCHEDA DI ANALISI E PROGETTO DI TUTELA DEI NUCLEI DI ANTICA FORMAZIONE

Allegato al Piano delle Regole per il recupero, la tutela e la valorizzazione dei nuclei di antica formazione

Località:	Link: 13_03
Indirizzo: Piazza XX Settembre	Civico:
Nucleo: 13	Edificio: 03

Caratteristiche generali

 EDIFICIO PRINCIPALE
 EDIFICIO PERTINENZIALE

Proprietà

 PRIVATA
 PUBBLICA
 MISTA

Tipologia architettonica

 EDIFICIO A CORTE
 BLOCCO (isolato e non)
 EDIFICIO A SCHIERA/ IN LINEA
 VILLA
 PALAZZO SIGNORILE

Vincoli

 NESSUN VINCOLO
 VINCOLO MONUMENTALE
 VINCOLO PAESISTICO

Epoca storica

	A	B	C
FINO AL 1300	<input type="radio"/>	<input checked="" type="radio"/>	<input type="radio"/>
DAL 1300 AL 1500	<input type="radio"/>	<input checked="" type="radio"/>	<input type="radio"/>
DAL 1500 AL 1600	<input type="radio"/>	<input checked="" type="radio"/>	<input type="radio"/>
DAL 1600 AL 1700	<input type="radio"/>	<input checked="" type="radio"/>	<input type="radio"/>
DAL 1700 AL 1800	<input type="radio"/>	<input checked="" type="radio"/>	<input type="radio"/>
DAL 1810 AL 1854	<input checked="" type="radio"/>	<input checked="" type="radio"/>	<input type="radio"/>
DAL 1854 AL 1958	<input type="radio"/>	<input checked="" type="radio"/>	<input checked="" type="radio"/>
DAL 1958 AL 1970	<input type="radio"/>	<input checked="" type="radio"/>	<input type="radio"/>
DAL 1970 AL 2006	<input type="radio"/>	<input checked="" type="radio"/>	<input type="radio"/>
DOPO IL 2006	<input type="radio"/>	<input checked="" type="radio"/>	<input type="radio"/>

Aree scoperte

 CORTILE
 GIARDINO
 VERDE PRIVATO
 VERDE PUBBLICO
 PARCHEGGIO
 DEPOSITO
 INCOLTO
 NESSUNA

A = Di costruzione

B = Di ricostruzione

C = Di ristrutturazione totale con eventuali ampliamenti e/o addizioni

Destinazione d'uso prevalente

	Int.	P.T.	P.1°	P.2°	P.3°	P.4°	Altro
ACCESSORI RESIDENZA	<input checked="" type="radio"/>	<input type="radio"/>	<input type="radio"/>	<input type="radio"/>	<input checked="" type="radio"/>	<input checked="" type="radio"/>	<input checked="" type="radio"/>
RESIDENZA	<input checked="" type="radio"/>	<input checked="" type="radio"/>	<input checked="" type="radio"/>	<input checked="" type="radio"/>	<input checked="" type="radio"/>	<input checked="" type="radio"/>	<input checked="" type="radio"/>
ATTIVITA' COMMERCIALE	<input checked="" type="radio"/>	<input type="radio"/>	<input type="radio"/>	<input type="radio"/>	<input checked="" type="radio"/>	<input checked="" type="radio"/>	<input checked="" type="radio"/>
ATTIVITA' DIREZIONALE	<input checked="" type="radio"/>	<input type="radio"/>	<input type="radio"/>	<input type="radio"/>	<input checked="" type="radio"/>	<input checked="" type="radio"/>	<input checked="" type="radio"/>
STUDI PROFESSIONALI	<input checked="" type="radio"/>	<input type="radio"/>	<input type="radio"/>	<input type="radio"/>	<input checked="" type="radio"/>	<input checked="" type="radio"/>	<input checked="" type="radio"/>
ARTIGIANALE DI SERVIZIO	<input checked="" type="radio"/>	<input type="radio"/>	<input type="radio"/>	<input type="radio"/>	<input checked="" type="radio"/>	<input checked="" type="radio"/>	<input checked="" type="radio"/>
AUTORIMESSE	<input checked="" type="radio"/>	<input type="radio"/>	<input type="radio"/>	<input type="radio"/>	<input checked="" type="radio"/>	<input checked="" type="radio"/>	<input checked="" type="radio"/>
DEPOSITI	<input checked="" type="radio"/>	<input type="radio"/>	<input type="radio"/>	<input type="radio"/>	<input checked="" type="radio"/>	<input checked="" type="radio"/>	<input checked="" type="radio"/>
PUBBLICI ESERCIZI	<input checked="" type="radio"/>	<input type="radio"/>	<input type="radio"/>	<input type="radio"/>	<input checked="" type="radio"/>	<input checked="" type="radio"/>	<input checked="" type="radio"/>
SERVIZIO AGRICOLO	<input checked="" type="radio"/>	<input type="radio"/>	<input type="radio"/>	<input type="radio"/>	<input checked="" type="radio"/>	<input checked="" type="radio"/>	<input checked="" type="radio"/>
DESTINAZIONE PUBBLICA ISTRUZIONE	<input checked="" type="radio"/>	<input type="radio"/>	<input type="radio"/>	<input type="radio"/>	<input checked="" type="radio"/>	<input checked="" type="radio"/>	<input checked="" type="radio"/>
DESTINAZIONE PUBBL. CULTURA SPETTACOLO	<input checked="" type="radio"/>	<input type="radio"/>	<input type="radio"/>	<input type="radio"/>	<input checked="" type="radio"/>	<input checked="" type="radio"/>	<input checked="" type="radio"/>
DESTINAZIONE PUBBLICA UFFICI PUBBLICI	<input checked="" type="radio"/>	<input type="radio"/>	<input type="radio"/>	<input type="radio"/>	<input checked="" type="radio"/>	<input checked="" type="radio"/>	<input checked="" type="radio"/>
DESTINAZIONE PUBBLICA CULTO	<input checked="" type="radio"/>	<input type="radio"/>	<input type="radio"/>	<input type="radio"/>	<input checked="" type="radio"/>	<input checked="" type="radio"/>	<input checked="" type="radio"/>
DESTINAZIONE PUBBLICA SANITA'	<input checked="" type="radio"/>	<input type="radio"/>	<input type="radio"/>	<input type="radio"/>	<input checked="" type="radio"/>	<input checked="" type="radio"/>	<input checked="" type="radio"/>
DESTINAZIONE PUBBLICA ASSISTENZA	<input checked="" type="radio"/>	<input type="radio"/>	<input type="radio"/>	<input type="radio"/>	<input checked="" type="radio"/>	<input checked="" type="radio"/>	<input checked="" type="radio"/>
DESTINAZIONE PUBBLICA SICUREZZA	<input checked="" type="radio"/>	<input type="radio"/>	<input type="radio"/>	<input type="radio"/>	<input checked="" type="radio"/>	<input checked="" type="radio"/>	<input checked="" type="radio"/>
DESTINAZIONE PUBBLICA SPORT	<input checked="" type="radio"/>	<input type="radio"/>	<input type="radio"/>	<input type="radio"/>	<input checked="" type="radio"/>	<input checked="" type="radio"/>	<input checked="" type="radio"/>



SCHEDA DI ANALISI E PROGETTO DI TUTELA DEI NUCLEI DI ANTICA FORMAZIONE

Allegato al Piano delle Regole per il recupero, la tutela e la valorizzazione dei nuclei di antica formazione

Località:	Link: 13_03
Indirizzo: Piazza XX Settembre	Civico:
Nucleo: 13	Edificio: 03

Dotazione di parcheggi:

Stato di conservazione	
Coerenza e integrità tipologica	Compositivo/Architett.
<input checked="" type="radio"/> INTEGRO	<input type="radio"/> INTEGRO
<input type="radio"/> RIPRISTINATO	<input type="radio"/> POCO ALTERATO
<input type="radio"/> TRASFORMATO	<input checked="" type="radio"/> ALTERATO
<input type="radio"/> AMPLIATO	<input type="radio"/> MOLTO ALTERATO
<input type="radio"/> RECENTE	<input type="radio"/> RECENTE

Stato di dissesto	
<input type="radio"/> NUMEROSI DANNI	<input checked="" type="radio"/> DANNI NON PRESENTI
<input type="radio"/> POCHI DANNI	

Elementi architettonici significativi		
<input type="checkbox"/> Archi-Volte	<input type="checkbox"/> Davanzali	<input type="checkbox"/> Abbaini
<input type="checkbox"/> Murature	<input type="checkbox"/> Contorni-Stipiti	<input type="checkbox"/> Affreschi
<input type="checkbox"/> Colonne	<input type="checkbox"/> Zoccolatura	<input type="checkbox"/> Decorazioni Pittoriche
<input type="checkbox"/> Logge	<input type="checkbox"/> Parapetti	<input type="checkbox"/> Decorazioni
<input type="checkbox"/> Portici	<input type="checkbox"/> Cortili antichi	<input type="checkbox"/> Intonaco
<input type="checkbox"/> Poggioli	<input type="checkbox"/> Gronde	<input type="checkbox"/> Tinteggiature
<input type="checkbox"/> Portali	<input type="checkbox"/> Inferriate	
<input type="checkbox"/> Infissi	<input type="checkbox"/> Coperture	

Valore architettonico	Tipo di interesse
<input type="radio"/> RILEVANTE	<input type="radio"/> STORICO
<input type="radio"/> BUONO	<input type="radio"/> ARCHITETTONICO
<input checked="" type="radio"/> MODESTO	<input type="radio"/> TIPOLOGICO
<input type="radio"/> NULLO	<input type="radio"/> AMBIENTALE / DI CONTESTO
	<input checked="" type="radio"/> NESSUNO-NEUTRO

Rilevanza paesistica	
<input type="radio"/> NEGATIVO, CONTRASTANT	<input type="radio"/> CARATTERIZZ. DEL PAESAGGIO
<input checked="" type="radio"/> NEUTRO O SENZA RILIEVO	<input type="radio"/> COMPLEMENTARE DEL PAESAGGIO

Interventi ammessi come da N.T.A.	
<input type="checkbox"/> Interventi 1 livello	<input type="checkbox"/> Interventi 5 livello
<input type="checkbox"/> Interventi 2 livello	<input type="checkbox"/> Interventi 6 livello
<input type="checkbox"/> Interventi 3 livello	<input type="checkbox"/> Piano attuativo
<input checked="" type="checkbox"/> Interventi 4 livello	

Note e prescrizioni aggiuntive:





SCHEDA DI ANALISI E PROGETTO DI TUTELA DEI NUCLEI DI ANTICA FORMAZIONE

Allegato al Piano delle Regole per il recupero, la tutela e la valorizzazione dei nuclei di antica formazione

Località:	Link: 13_04
Indirizzo: Piazza XX Settembre	Civico:
Nucleo: 13	Edificio: 04

Caratteristiche generali

 EDIFICIO PRINCIPALE
 EDIFICIO PERTINENZIALE

Proprietà

 PRIVATA
 PUBBLICA
 MISTA

Tipologia architettonica

 EDIFICIO A CORTE
 BLOCCO (isolato e non)
 EDIFICIO A SCHIERA/ IN LINEA
 VILLA
 PALAZZO SIGNORILE

Vincoli

 NESSUN VINCOLO
 VINCOLO MONUMENTALE
 VINCOLO PAESISTICO

Epoca storica

	A	B	C
FINO AL 1300	<input type="radio"/>	<input checked="" type="radio"/>	<input type="radio"/>
DAL 1300 AL 1500	<input type="radio"/>	<input checked="" type="radio"/>	<input type="radio"/>
DAL 1500 AL 1600	<input type="radio"/>	<input checked="" type="radio"/>	<input type="radio"/>
DAL 1600 AL 1700	<input type="radio"/>	<input checked="" type="radio"/>	<input type="radio"/>
DAL 1700 AL 1800	<input type="radio"/>	<input checked="" type="radio"/>	<input type="radio"/>
DAL 1810 AL 1854	<input checked="" type="radio"/>	<input checked="" type="radio"/>	<input type="radio"/>
DAL 1854 AL 1958	<input type="radio"/>	<input checked="" type="radio"/>	<input checked="" type="radio"/>
DAL 1958 AL 1970	<input type="radio"/>	<input checked="" type="radio"/>	<input type="radio"/>
DAL 1970 AL 2006	<input type="radio"/>	<input checked="" type="radio"/>	<input type="radio"/>
DOPO IL 2006	<input type="radio"/>	<input checked="" type="radio"/>	<input type="radio"/>

Aree scoperte

 CORTILE
 GIARDINO
 VERDE PRIVATO
 VERDE PUBBLICO
 PARCHEGGIO
 DEPOSITO
 INCOLTO
 NESSUNA

A = Di costruzione

B = Di ricostruzione

C = Di ristrutturazione totale con eventuali ampliamenti e/o addizioni

Destinazione d'uso prevalente

	Int.	P.T.	P.1°	P.2°	P.3°	P.4°	Altro
ACCESSORI RESIDENZA	<input checked="" type="radio"/>	<input type="radio"/>	<input type="radio"/>	<input type="radio"/>	<input checked="" type="radio"/>	<input checked="" type="radio"/>	<input checked="" type="radio"/>
RESIDENZA	<input checked="" type="radio"/>	<input checked="" type="radio"/>	<input checked="" type="radio"/>	<input checked="" type="radio"/>	<input checked="" type="radio"/>	<input checked="" type="radio"/>	<input checked="" type="radio"/>
ATTIVITA' COMMERCIALE	<input checked="" type="radio"/>	<input type="radio"/>	<input type="radio"/>	<input type="radio"/>	<input checked="" type="radio"/>	<input checked="" type="radio"/>	<input checked="" type="radio"/>
ATTIVITA' DIREZIONALE	<input checked="" type="radio"/>	<input type="radio"/>	<input type="radio"/>	<input type="radio"/>	<input checked="" type="radio"/>	<input checked="" type="radio"/>	<input checked="" type="radio"/>
STUDI PROFESSIONALI	<input checked="" type="radio"/>	<input type="radio"/>	<input type="radio"/>	<input type="radio"/>	<input checked="" type="radio"/>	<input checked="" type="radio"/>	<input checked="" type="radio"/>
ARTIGIANALE DI SERVIZIO	<input checked="" type="radio"/>	<input type="radio"/>	<input type="radio"/>	<input type="radio"/>	<input checked="" type="radio"/>	<input checked="" type="radio"/>	<input checked="" type="radio"/>
AUTORIMESSE	<input checked="" type="radio"/>	<input type="radio"/>	<input type="radio"/>	<input type="radio"/>	<input checked="" type="radio"/>	<input checked="" type="radio"/>	<input checked="" type="radio"/>
DEPOSITI	<input checked="" type="radio"/>	<input type="radio"/>	<input type="radio"/>	<input type="radio"/>	<input checked="" type="radio"/>	<input checked="" type="radio"/>	<input checked="" type="radio"/>
PUBBLICI ESERCIZI	<input checked="" type="radio"/>	<input type="radio"/>	<input type="radio"/>	<input type="radio"/>	<input checked="" type="radio"/>	<input checked="" type="radio"/>	<input checked="" type="radio"/>
SERVIZIO AGRICOLO	<input checked="" type="radio"/>	<input type="radio"/>	<input type="radio"/>	<input type="radio"/>	<input checked="" type="radio"/>	<input checked="" type="radio"/>	<input checked="" type="radio"/>
DESTINAZIONE PUBBLICA ISTRUZIONE	<input checked="" type="radio"/>	<input type="radio"/>	<input type="radio"/>	<input type="radio"/>	<input checked="" type="radio"/>	<input checked="" type="radio"/>	<input checked="" type="radio"/>
DESTINAZIONE PUBBL. CULTURA SPETTACOLO	<input checked="" type="radio"/>	<input type="radio"/>	<input type="radio"/>	<input type="radio"/>	<input checked="" type="radio"/>	<input checked="" type="radio"/>	<input checked="" type="radio"/>
DESTINAZIONE PUBBLICA UFFICI PUBBLICI	<input checked="" type="radio"/>	<input type="radio"/>	<input type="radio"/>	<input type="radio"/>	<input checked="" type="radio"/>	<input checked="" type="radio"/>	<input checked="" type="radio"/>
DESTINAZIONE PUBBLICA CULTO	<input checked="" type="radio"/>	<input type="radio"/>	<input type="radio"/>	<input type="radio"/>	<input checked="" type="radio"/>	<input checked="" type="radio"/>	<input checked="" type="radio"/>
DESTINAZIONE PUBBLICA SANITA'	<input checked="" type="radio"/>	<input type="radio"/>	<input type="radio"/>	<input type="radio"/>	<input checked="" type="radio"/>	<input checked="" type="radio"/>	<input checked="" type="radio"/>
DESTINAZIONE PUBBLICA ASSISTENZA	<input checked="" type="radio"/>	<input type="radio"/>	<input type="radio"/>	<input type="radio"/>	<input checked="" type="radio"/>	<input checked="" type="radio"/>	<input checked="" type="radio"/>
DESTINAZIONE PUBBLICA SICUREZZA	<input checked="" type="radio"/>	<input type="radio"/>	<input type="radio"/>	<input type="radio"/>	<input checked="" type="radio"/>	<input checked="" type="radio"/>	<input checked="" type="radio"/>
DESTINAZIONE PUBBLICA SPORT	<input checked="" type="radio"/>	<input type="radio"/>	<input type="radio"/>	<input type="radio"/>	<input checked="" type="radio"/>	<input checked="" type="radio"/>	<input checked="" type="radio"/>



SCHEDA DI ANALISI E PROGETTO DI TUTELA DEI NUCLEI DI ANTICA FORMAZIONE

Allegato al Piano delle Regole per il recupero, la tutela e la valorizzazione dei nuclei di antica formazione

Località:	Link: 13_04
Indirizzo: Piazza XX Settembre	Civico:
Nucleo: 13	Edificio: 04

Dotazione di parcheggi:

Stato di conservazione Coerenza e integrità tipologica <input checked="" type="radio"/> INTEGRO <input type="radio"/> RIPRISTINATO <input type="radio"/> TRASFORMATO <input type="radio"/> AMPLIATO <input type="radio"/> RECENTE Compositivo/Architett. <input type="radio"/> INTEGRO <input type="radio"/> POCO ALTERATO <input checked="" type="radio"/> ALTERATO <input type="radio"/> MOLTO ALTERATO <input type="radio"/> RECENTE	Valore architettonico <input type="radio"/> RILEVANTE <input type="radio"/> BUONO <input checked="" type="radio"/> MODESTO <input type="radio"/> NULLO	Tipo di interesse <input type="radio"/> STORICO <input type="radio"/> ARCHITETTONICO <input type="radio"/> TIPOLOGICO <input type="radio"/> AMBIENTALE / DI CONTESTO <input checked="" type="radio"/> NESSUNO-NEUTRO
Stato di dissesto <input type="radio"/> NUMEROSI DANNI <input type="radio"/> POCHI DANNI <input checked="" type="radio"/> DANNI NON PRESENTI	Rilevanza paesistica <input type="radio"/> NEGATIVO, CONTRASTANT <input checked="" type="radio"/> NEUTRO O SENZA RILIEVO <input type="radio"/> CARATTERIZZ. DEL PAESAGGIO <input type="radio"/> COMPLEMENTARE DEL PAESAGGIO	Interventi ammessi come da N.T.A. <input type="checkbox"/> Interventi 1 livello <input type="checkbox"/> Interventi 2 livello <input checked="" type="checkbox"/> Interventi 3 livello <input type="checkbox"/> Interventi 4 livello <input type="checkbox"/> Interventi 5 livello <input type="checkbox"/> Interventi 6 livello <input type="checkbox"/> Piano attuativo
Elementi architettonici significativi <input type="checkbox"/> Archi-Volte <input type="checkbox"/> Murature <input type="checkbox"/> Colonne <input type="checkbox"/> Logge <input type="checkbox"/> Portici <input type="checkbox"/> Poggioli <input type="checkbox"/> Portali <input type="checkbox"/> Infissi <input type="checkbox"/> Davanzali <input type="checkbox"/> Contorni-Stipiti <input type="checkbox"/> Zoccolatura <input type="checkbox"/> Parapetti <input type="checkbox"/> Cortili antichi <input type="checkbox"/> Gronde <input type="checkbox"/> Inferriate <input type="checkbox"/> Coperture <input type="checkbox"/> Abbaini <input type="checkbox"/> Affreschi <input type="checkbox"/> Decorazioni Pittoriche <input type="checkbox"/> Decorazioni <input type="checkbox"/> Intonaco <input type="checkbox"/> Tinteggiature		

Note e prescrizioni aggiuntive:





SCHEDA DI ANALISI E PROGETTO DI TUTELA DEI NUCLEI DI ANTICA FORMAZIONE

Allegato al Piano delle Regole per il recupero, la tutela e la valorizzazione dei nuclei di antica formazione

Località:	Link: 13_05
Indirizzo: Piazza XX Settembre	Civico:
Nucleo: 13	Edificio: 05

Caratteristiche generali

 EDIFICIO PRINCIPALE
 EDIFICIO PERTINENZIALE

Proprietà

 PRIVATA
 PUBBLICA
 MISTA

Tipologia architettonica

 EDIFICIO A CORTE
 BLOCCO (isolato e non)
 EDIFICIO A SCHIERA/ IN LINEA
 VILLA
 PALAZZO SIGNORILE

Vincoli

 NESSUN VINCOLO
 VINCOLO MONUMENTALE
 VINCOLO PAESISTICO

Epoca storica

	A	B	C
FINO AL 1300	<input type="radio"/>	<input checked="" type="radio"/>	<input type="radio"/>
DAL 1300 AL 1500	<input type="radio"/>	<input checked="" type="radio"/>	<input type="radio"/>
DAL 1500 AL 1600	<input type="radio"/>	<input checked="" type="radio"/>	<input type="radio"/>
DAL 1600 AL 1700	<input type="radio"/>	<input checked="" type="radio"/>	<input type="radio"/>
DAL 1700 AL 1800	<input type="radio"/>	<input checked="" type="radio"/>	<input type="radio"/>
DAL 1810 AL 1854	<input checked="" type="radio"/>	<input checked="" type="radio"/>	<input type="radio"/>
DAL 1854 AL 1958	<input type="radio"/>	<input checked="" type="radio"/>	<input type="radio"/>
DAL 1958 AL 1970	<input type="radio"/>	<input checked="" type="radio"/>	<input type="radio"/>
DAL 1970 AL 2006	<input type="radio"/>	<input checked="" type="radio"/>	<input checked="" type="radio"/>
DOPO IL 2006	<input type="radio"/>	<input checked="" type="radio"/>	<input type="radio"/>

Aree scoperte

 CORTILE
 GIARDINO
 VERDE PRIVATO
 VERDE PUBBLICO
 PARCHEGGIO
 DEPOSITO
 INCOLTO
 NESSUNA

A = Di costruzione

B = Di ricostruzione

C = Di ristrutturazione totale con eventuali ampliamenti e/o addizioni

Destinazione d'uso prevalente

	Int.	P.T.	P.1°	P.2°	P.3°	P.4°	Altro
ACCESSORI RESIDENZA	<input checked="" type="radio"/>	<input type="radio"/>	<input type="radio"/>	<input type="radio"/>	<input checked="" type="radio"/>	<input checked="" type="radio"/>	<input checked="" type="radio"/>
RESIDENZA	<input checked="" type="radio"/>	<input checked="" type="radio"/>	<input checked="" type="radio"/>	<input checked="" type="radio"/>	<input checked="" type="radio"/>	<input checked="" type="radio"/>	<input checked="" type="radio"/>
ATTIVITA' COMMERCIALE	<input checked="" type="radio"/>	<input type="radio"/>	<input type="radio"/>	<input type="radio"/>	<input checked="" type="radio"/>	<input checked="" type="radio"/>	<input checked="" type="radio"/>
ATTIVITA' DIREZIONALE	<input checked="" type="radio"/>	<input type="radio"/>	<input type="radio"/>	<input type="radio"/>	<input checked="" type="radio"/>	<input checked="" type="radio"/>	<input checked="" type="radio"/>
STUDI PROFESSIONALI	<input checked="" type="radio"/>	<input type="radio"/>	<input type="radio"/>	<input type="radio"/>	<input checked="" type="radio"/>	<input checked="" type="radio"/>	<input checked="" type="radio"/>
ARTIGIANALE DI SERVIZIO	<input checked="" type="radio"/>	<input type="radio"/>	<input type="radio"/>	<input type="radio"/>	<input checked="" type="radio"/>	<input checked="" type="radio"/>	<input checked="" type="radio"/>
AUTORIMESSE	<input checked="" type="radio"/>	<input type="radio"/>	<input type="radio"/>	<input type="radio"/>	<input checked="" type="radio"/>	<input checked="" type="radio"/>	<input checked="" type="radio"/>
DEPOSITI	<input checked="" type="radio"/>	<input type="radio"/>	<input type="radio"/>	<input type="radio"/>	<input checked="" type="radio"/>	<input checked="" type="radio"/>	<input checked="" type="radio"/>
PUBBLICI ESERCIZI	<input checked="" type="radio"/>	<input type="radio"/>	<input type="radio"/>	<input type="radio"/>	<input checked="" type="radio"/>	<input checked="" type="radio"/>	<input checked="" type="radio"/>
SERVIZIO AGRICOLO	<input checked="" type="radio"/>	<input type="radio"/>	<input type="radio"/>	<input type="radio"/>	<input checked="" type="radio"/>	<input checked="" type="radio"/>	<input checked="" type="radio"/>
DESTINAZIONE PUBBLICA ISTRUZIONE	<input checked="" type="radio"/>	<input type="radio"/>	<input type="radio"/>	<input type="radio"/>	<input checked="" type="radio"/>	<input checked="" type="radio"/>	<input checked="" type="radio"/>
DESTINAZIONE PUBBL. CULTURA SPETTACOLO	<input checked="" type="radio"/>	<input type="radio"/>	<input type="radio"/>	<input type="radio"/>	<input checked="" type="radio"/>	<input checked="" type="radio"/>	<input checked="" type="radio"/>
DESTINAZIONE PUBBLICA UFFICI PUBBLICI	<input checked="" type="radio"/>	<input type="radio"/>	<input type="radio"/>	<input type="radio"/>	<input checked="" type="radio"/>	<input checked="" type="radio"/>	<input checked="" type="radio"/>
DESTINAZIONE PUBBLICA CULTO	<input checked="" type="radio"/>	<input type="radio"/>	<input type="radio"/>	<input type="radio"/>	<input checked="" type="radio"/>	<input checked="" type="radio"/>	<input checked="" type="radio"/>
DESTINAZIONE PUBBLICA SANITA'	<input checked="" type="radio"/>	<input type="radio"/>	<input type="radio"/>	<input type="radio"/>	<input checked="" type="radio"/>	<input checked="" type="radio"/>	<input checked="" type="radio"/>
DESTINAZIONE PUBBLICA ASSISTENZA	<input checked="" type="radio"/>	<input type="radio"/>	<input type="radio"/>	<input type="radio"/>	<input checked="" type="radio"/>	<input checked="" type="radio"/>	<input checked="" type="radio"/>
DESTINAZIONE PUBBLICA SICUREZZA	<input checked="" type="radio"/>	<input type="radio"/>	<input type="radio"/>	<input type="radio"/>	<input checked="" type="radio"/>	<input checked="" type="radio"/>	<input checked="" type="radio"/>
DESTINAZIONE PUBBLICA SPORT	<input checked="" type="radio"/>	<input type="radio"/>	<input type="radio"/>	<input type="radio"/>	<input checked="" type="radio"/>	<input checked="" type="radio"/>	<input checked="" type="radio"/>



SCHEDA DI ANALISI E PROGETTO DI TUTELA DEI NUCLEI DI ANTICA FORMAZIONE

Allegato al Piano delle Regole per il recupero, la tutela e la valorizzazione dei nuclei di antica formazione

Località:	Link: 13_05
Indirizzo: Piazza XX Settembre	Civico:
Nucleo: 13	Edificio: 05

Dotazione di parcheggi:

Stato di conservazione	
Coerenza e integrità tipologica	Compositivo/Architett.
<input checked="" type="radio"/> INTEGRO	<input type="radio"/> INTEGRO
<input type="radio"/> RIPRISTINATO	<input type="radio"/> POCO ALTERATO
<input type="radio"/> TRASFORMATO	<input checked="" type="radio"/> ALTERATO
<input type="radio"/> AMPLIATO	<input type="radio"/> MOLTO ALTERATO
<input type="radio"/> RECENTE	<input type="radio"/> RECENTE

Stato di dissesto	
<input type="radio"/> NUMEROSI DANNI	<input checked="" type="radio"/> DANNI NON PRESENTI
<input type="radio"/> POCHI DANNI	

Elementi architettonici significativi		
<input type="checkbox"/> Archi-Volte	<input type="checkbox"/> Davanzali	<input type="checkbox"/> Abbaini
<input type="checkbox"/> Murature	<input checked="" type="checkbox"/> Contorni-Stipiti	<input type="checkbox"/> Affreschi
<input type="checkbox"/> Colonne	<input type="checkbox"/> Zoccolatura	<input type="checkbox"/> Decorazioni Pittoriche
<input type="checkbox"/> Logge	<input type="checkbox"/> Parapetti	<input checked="" type="checkbox"/> Decorazioni
<input type="checkbox"/> Portici	<input type="checkbox"/> Cortili antichi	<input type="checkbox"/> Intonaco
<input checked="" type="checkbox"/> Poggioli	<input checked="" type="checkbox"/> Gronde	<input type="checkbox"/> Tinteggiature
<input type="checkbox"/> Portali	<input type="checkbox"/> Inferriate	
<input type="checkbox"/> Infissi	<input type="checkbox"/> Coperture	

Valore architettonico	Tipo di interesse
<input type="radio"/> RILEVANTE	<input type="radio"/> STORICO
<input type="radio"/> BUONO	<input type="radio"/> ARCHITETTONICO
<input checked="" type="radio"/> MODESTO	<input type="radio"/> TIPOLOGICO
<input type="radio"/> NULLO	<input checked="" type="radio"/> AMBIENTALE / DI CONTESTO
	<input type="radio"/> NESSUNO-NEUTRO

Rilevanza paesistica	
<input type="radio"/> NEGATIVO, CONTRASTANT	<input type="radio"/> CARATTERIZZ. DEL PAESAGGIO
<input type="radio"/> NEUTRO O SENZA RILIEVO	<input checked="" type="radio"/> COMPLEMENTARE DEL PAESAGGIO

Interventi ammessi come da N.T.A.	
<input type="checkbox"/> Interventi 1 livello	<input type="checkbox"/> Interventi 5 livello
<input type="checkbox"/> Interventi 2 livello	<input type="checkbox"/> Interventi 6 livello
<input checked="" type="checkbox"/> Interventi 3 livello	<input type="checkbox"/> Piano attuativo
<input type="checkbox"/> Interventi 4 livello	

Note e prescrizioni aggiuntive:
In caso d'intervento si prescrive il mantenimento e la tutela conservativa degli elementi architettonici significativi, nonché il mantenimento delle forometrie attuali. L'intervento dovrà inoltre porre attenzione all' attuale gronda mantenendone forma e caratteristiche architettoniche.





SCHEDA DI ANALISI E PROGETTO DI TUTELA DEI NUCLEI DI ANTICA FORMAZIONE

Allegato al Piano delle Regole per il recupero, la tutela e la valorizzazione dei nuclei di antica formazione

Località:	Link: 13_06
Indirizzo: Piazza XX Settembre	Civico:
Nucleo: 13	Edificio: 06

Caratteristiche generali

 EDIFICIO PRINCIPALE
 EDIFICIO PERTINENZIALE

Proprietà

 PRIVATA
 PUBBLICA
 MISTA

Tipologia architettonica

 EDIFICIO A CORTE
 BLOCCO (isolato e non)
 EDIFICIO A SCHIERA/ IN LINEA
 VILLA
 PALAZZO SIGNORILE

Vincoli

 NESSUN VINCOLO
 VINCOLO MONUMENTALE
 VINCOLO PAESISTICO

Epoca storica

	A	B	C
FINO AL 1300	<input type="radio"/>	<input checked="" type="radio"/>	<input type="radio"/>
DAL 1300 AL 1500	<input type="radio"/>	<input checked="" type="radio"/>	<input type="radio"/>
DAL 1500 AL 1600	<input type="radio"/>	<input checked="" type="radio"/>	<input type="radio"/>
DAL 1600 AL 1700	<input type="radio"/>	<input checked="" type="radio"/>	<input type="radio"/>
DAL 1700 AL 1800	<input type="radio"/>	<input checked="" type="radio"/>	<input type="radio"/>
DAL 1810 AL 1854	<input checked="" type="radio"/>	<input checked="" type="radio"/>	<input type="radio"/>
DAL 1854 AL 1958	<input type="radio"/>	<input checked="" type="radio"/>	<input checked="" type="radio"/>
DAL 1958 AL 1970	<input type="radio"/>	<input checked="" type="radio"/>	<input type="radio"/>
DAL 1970 AL 2006	<input type="radio"/>	<input checked="" type="radio"/>	<input type="radio"/>
DOPO IL 2006	<input type="radio"/>	<input checked="" type="radio"/>	<input type="radio"/>

Aree scoperte

 CORTILE
 GIARDINO
 VERDE PRIVATO
 VERDE PUBBLICO
 PARCHEGGIO
 DEPOSITO
 INCOLTO
 NESSUNA

A = Di costruzione

B = Di ricostruzione

C = Di ristrutturazione totale con eventuali ampliamenti e/o addizioni

Destinazione d'uso prevalente

	Int.	P.T.	P.1°	P.2°	P.3°	P.4°	Altro
ACCESSORI RESIDENZA	<input checked="" type="radio"/>	<input type="radio"/>	<input type="radio"/>	<input type="radio"/>	<input checked="" type="radio"/>	<input checked="" type="radio"/>	<input checked="" type="radio"/>
RESIDENZA	<input checked="" type="radio"/>	<input checked="" type="radio"/>	<input checked="" type="radio"/>	<input checked="" type="radio"/>	<input checked="" type="radio"/>	<input checked="" type="radio"/>	<input checked="" type="radio"/>
ATTIVITA' COMMERCIALE	<input checked="" type="radio"/>	<input type="radio"/>	<input type="radio"/>	<input type="radio"/>	<input checked="" type="radio"/>	<input checked="" type="radio"/>	<input checked="" type="radio"/>
ATTIVITA' DIREZIONALE	<input checked="" type="radio"/>	<input type="radio"/>	<input type="radio"/>	<input type="radio"/>	<input checked="" type="radio"/>	<input checked="" type="radio"/>	<input checked="" type="radio"/>
STUDI PROFESSIONALI	<input checked="" type="radio"/>	<input type="radio"/>	<input type="radio"/>	<input type="radio"/>	<input checked="" type="radio"/>	<input checked="" type="radio"/>	<input checked="" type="radio"/>
ARTIGIANALE DI SERVIZIO	<input checked="" type="radio"/>	<input type="radio"/>	<input type="radio"/>	<input type="radio"/>	<input checked="" type="radio"/>	<input checked="" type="radio"/>	<input checked="" type="radio"/>
AUTORIMESSE	<input checked="" type="radio"/>	<input type="radio"/>	<input type="radio"/>	<input type="radio"/>	<input checked="" type="radio"/>	<input checked="" type="radio"/>	<input checked="" type="radio"/>
DEPOSITI	<input checked="" type="radio"/>	<input type="radio"/>	<input type="radio"/>	<input type="radio"/>	<input checked="" type="radio"/>	<input checked="" type="radio"/>	<input checked="" type="radio"/>
PUBBLICI ESERCIZI	<input checked="" type="radio"/>	<input type="radio"/>	<input type="radio"/>	<input type="radio"/>	<input checked="" type="radio"/>	<input checked="" type="radio"/>	<input checked="" type="radio"/>
SERVIZIO AGRICOLO	<input checked="" type="radio"/>	<input type="radio"/>	<input type="radio"/>	<input type="radio"/>	<input checked="" type="radio"/>	<input checked="" type="radio"/>	<input checked="" type="radio"/>
DESTINAZIONE PUBBLICA ISTRUZIONE	<input checked="" type="radio"/>	<input type="radio"/>	<input type="radio"/>	<input type="radio"/>	<input checked="" type="radio"/>	<input checked="" type="radio"/>	<input checked="" type="radio"/>
DESTINAZIONE PUBBL. CULTURA SPETTACOLO	<input checked="" type="radio"/>	<input type="radio"/>	<input type="radio"/>	<input type="radio"/>	<input checked="" type="radio"/>	<input checked="" type="radio"/>	<input checked="" type="radio"/>
DESTINAZIONE PUBBLICA UFFICI PUBBLICI	<input checked="" type="radio"/>	<input type="radio"/>	<input type="radio"/>	<input type="radio"/>	<input checked="" type="radio"/>	<input checked="" type="radio"/>	<input checked="" type="radio"/>
DESTINAZIONE PUBBLICA CULTO	<input checked="" type="radio"/>	<input type="radio"/>	<input type="radio"/>	<input type="radio"/>	<input checked="" type="radio"/>	<input checked="" type="radio"/>	<input checked="" type="radio"/>
DESTINAZIONE PUBBLICA SANITA'	<input checked="" type="radio"/>	<input type="radio"/>	<input type="radio"/>	<input type="radio"/>	<input checked="" type="radio"/>	<input checked="" type="radio"/>	<input checked="" type="radio"/>
DESTINAZIONE PUBBLICA ASSISTENZA	<input checked="" type="radio"/>	<input type="radio"/>	<input type="radio"/>	<input type="radio"/>	<input checked="" type="radio"/>	<input checked="" type="radio"/>	<input checked="" type="radio"/>
DESTINAZIONE PUBBLICA SICUREZZA	<input checked="" type="radio"/>	<input type="radio"/>	<input type="radio"/>	<input type="radio"/>	<input checked="" type="radio"/>	<input checked="" type="radio"/>	<input checked="" type="radio"/>
DESTINAZIONE PUBBLICA SPORT	<input checked="" type="radio"/>	<input type="radio"/>	<input type="radio"/>	<input type="radio"/>	<input checked="" type="radio"/>	<input checked="" type="radio"/>	<input checked="" type="radio"/>



SCHEDA DI ANALISI E PROGETTO DI TUTELA DEI NUCLEI DI ANTICA FORMAZIONE

Allegato al Piano delle Regole per il recupero, la tutela e la valorizzazione dei nuclei di antica formazione

Località:		Link:	13_06	
Indirizzo:	Piazza XX Settembre		Civico:	
Nucleo:	13	Edificio:	06	

Dotazione di parcheggi:

Stato di conservazione	
Coerenza e integrità tipologica	Compositivo/Architett.
<input checked="" type="radio"/> INTEGRO	<input type="radio"/> INTEGRO
<input type="radio"/> RIPRISTINATO	<input type="radio"/> POCO ALTERATO
<input type="radio"/> TRASFORMATO	<input type="radio"/> ALTERATO
<input type="radio"/> AMPLIATO	<input checked="" type="radio"/> MOLTO ALTERATO
<input type="radio"/> RECENTE	<input type="radio"/> RECENTE

Stato di dissesto	
<input type="radio"/> NUMEROSI DANNI	<input checked="" type="radio"/> DANNI NON PRESENTI
<input type="radio"/> POCHI DANNI	

Elementi architettonici significativi		
<input type="checkbox"/> Archi-Volte	<input type="checkbox"/> Davanzali	<input type="checkbox"/> Abbaini
<input type="checkbox"/> Murature	<input type="checkbox"/> Contorni-Stipiti	<input type="checkbox"/> Affreschi
<input type="checkbox"/> Colonne	<input type="checkbox"/> Zoccolatura	<input type="checkbox"/> Decorazioni Pittoriche
<input type="checkbox"/> Logge	<input type="checkbox"/> Parapetti	<input type="checkbox"/> Decorazioni
<input type="checkbox"/> Portici	<input type="checkbox"/> Cortili antichi	<input type="checkbox"/> Intonaco
<input type="checkbox"/> Poggioli	<input type="checkbox"/> Gronde	<input type="checkbox"/> Tinteggiature
<input type="checkbox"/> Portali	<input type="checkbox"/> Inferriate	
<input type="checkbox"/> Infissi	<input type="checkbox"/> Coperture	

Valore architettonico	Tipo di interesse
<input type="radio"/> RILEVANTE	<input type="radio"/> STORICO
<input type="radio"/> BUONO	<input type="radio"/> ARCHITETTONICO
<input checked="" type="radio"/> MODESTO	<input type="radio"/> TIPOLOGICO
<input type="radio"/> NULLO	<input type="radio"/> AMBIENTALE / DI CONTESTO
	<input checked="" type="radio"/> NESSUNO-NEUTRO

Rilevanza paesistica	
<input type="radio"/> NEGATIVO, CONTRASTANT	<input type="radio"/> CARATTERIZZ. DEL PAESAGGIO
<input checked="" type="radio"/> NEUTRO O SENZA RILIEVO	<input type="radio"/> COMPLEMENTARE DEL PAESAGGIO

Interventi ammessi come da N.T.A.	
<input type="checkbox"/> Interventi 1 livello	<input type="checkbox"/> Interventi 5 livello
<input type="checkbox"/> Interventi 2 livello	<input type="checkbox"/> Interventi 6 livello
<input checked="" type="checkbox"/> Interventi 3 livello	<input type="checkbox"/> Piano attuativo
<input type="checkbox"/> Interventi 4 livello	

Note e prescrizioni aggiuntive:
In caso di intervento si prescrive la ricomposizione della facciata con rivisitazione delle forometrie con rapporti L/H secondo le preesistenti storiche.





SCHEDA DI ANALISI E PROGETTO DI TUTELA DEI NUCLEI DI ANTICA FORMAZIONE

Allegato al Piano delle Regole per il recupero, la tutela e la valorizzazione dei nuclei di antica formazione

Località:	Link: 13_07
Indirizzo: Piazza XX Settembre	Civico:
Nucleo: 13	Edificio: 07

Caratteristiche generali

 EDIFICIO PRINCIPALE
 EDIFICIO PERTINENZIALE

Proprietà

 PRIVATA
 PUBBLICA
 MISTA

Tipologia architettonica

 EDIFICIO A CORTE
 BLOCCO (isolato e non)
 EDIFICIO A SCHIERA/ IN LINEA
 VILLA
 PALAZZO SIGNORILE

Vincoli

 NESSUN VINCOLO
 VINCOLO MONUMENTALE
 VINCOLO PAESISTICO

Epoca storica

	A	B	C
FINO AL 1300	<input type="radio"/>	<input checked="" type="radio"/>	<input type="radio"/>
DAL 1300 AL 1500	<input type="radio"/>	<input checked="" type="radio"/>	<input type="radio"/>
DAL 1500 AL 1600	<input type="radio"/>	<input checked="" type="radio"/>	<input type="radio"/>
DAL 1600 AL 1700	<input type="radio"/>	<input checked="" type="radio"/>	<input type="radio"/>
DAL 1700 AL 1800	<input type="radio"/>	<input checked="" type="radio"/>	<input type="radio"/>
DAL 1810 AL 1854	<input checked="" type="radio"/>	<input checked="" type="radio"/>	<input type="radio"/>
DAL 1854 AL 1958	<input type="radio"/>	<input checked="" type="radio"/>	<input type="radio"/>
DAL 1958 AL 1970	<input type="radio"/>	<input checked="" type="radio"/>	<input checked="" type="radio"/>
DAL 1970 AL 2006	<input type="radio"/>	<input checked="" type="radio"/>	<input type="radio"/>
DOPO IL 2006	<input type="radio"/>	<input checked="" type="radio"/>	<input type="radio"/>

Aree scoperte

 CORTILE
 GIARDINO
 VERDE PRIVATO
 VERDE PUBBLICO
 PARCHEGGIO
 DEPOSITO
 INCOLTO
 NESSUNA

A = Di costruzione

B = Di ricostruzione

C = Di ristrutturazione totale con eventuali ampliamenti e/o addizioni

Destinazione d'uso prevalente

	Int.	P.T.	P.1°	P.2°	P.3°	P.4°	Altro
ACCESSORI RESIDENZA	<input checked="" type="radio"/>	<input type="radio"/>	<input type="radio"/>	<input type="radio"/>	<input checked="" type="radio"/>	<input checked="" type="radio"/>	<input checked="" type="radio"/>
RESIDENZA	<input checked="" type="radio"/>	<input checked="" type="radio"/>	<input checked="" type="radio"/>	<input checked="" type="radio"/>	<input checked="" type="radio"/>	<input checked="" type="radio"/>	<input checked="" type="radio"/>
ATTIVITA' COMMERCIALE	<input checked="" type="radio"/>	<input type="radio"/>	<input type="radio"/>	<input type="radio"/>	<input checked="" type="radio"/>	<input checked="" type="radio"/>	<input checked="" type="radio"/>
ATTIVITA' DIREZIONALE	<input checked="" type="radio"/>	<input type="radio"/>	<input type="radio"/>	<input type="radio"/>	<input checked="" type="radio"/>	<input checked="" type="radio"/>	<input checked="" type="radio"/>
STUDI PROFESSIONALI	<input checked="" type="radio"/>	<input type="radio"/>	<input type="radio"/>	<input type="radio"/>	<input checked="" type="radio"/>	<input checked="" type="radio"/>	<input checked="" type="radio"/>
ARTIGIANALE DI SERVIZIO	<input checked="" type="radio"/>	<input type="radio"/>	<input type="radio"/>	<input type="radio"/>	<input checked="" type="radio"/>	<input checked="" type="radio"/>	<input checked="" type="radio"/>
AUTORIMESSE	<input checked="" type="radio"/>	<input type="radio"/>	<input type="radio"/>	<input type="radio"/>	<input checked="" type="radio"/>	<input checked="" type="radio"/>	<input checked="" type="radio"/>
DEPOSITI	<input checked="" type="radio"/>	<input type="radio"/>	<input type="radio"/>	<input type="radio"/>	<input checked="" type="radio"/>	<input checked="" type="radio"/>	<input checked="" type="radio"/>
PUBBLICI ESERCIZI	<input checked="" type="radio"/>	<input type="radio"/>	<input type="radio"/>	<input type="radio"/>	<input checked="" type="radio"/>	<input checked="" type="radio"/>	<input checked="" type="radio"/>
SERVIZIO AGRICOLO	<input checked="" type="radio"/>	<input type="radio"/>	<input type="radio"/>	<input type="radio"/>	<input checked="" type="radio"/>	<input checked="" type="radio"/>	<input checked="" type="radio"/>
DESTINAZIONE PUBBLICA ISTRUZIONE	<input checked="" type="radio"/>	<input type="radio"/>	<input type="radio"/>	<input type="radio"/>	<input checked="" type="radio"/>	<input checked="" type="radio"/>	<input checked="" type="radio"/>
DESTINAZIONE PUBBL. CULTURA SPETTACOLO	<input checked="" type="radio"/>	<input type="radio"/>	<input type="radio"/>	<input type="radio"/>	<input checked="" type="radio"/>	<input checked="" type="radio"/>	<input checked="" type="radio"/>
DESTINAZIONE PUBBLICA UFFICI PUBBLICI	<input checked="" type="radio"/>	<input type="radio"/>	<input type="radio"/>	<input type="radio"/>	<input checked="" type="radio"/>	<input checked="" type="radio"/>	<input checked="" type="radio"/>
DESTINAZIONE PUBBLICA CULTO	<input checked="" type="radio"/>	<input type="radio"/>	<input type="radio"/>	<input type="radio"/>	<input checked="" type="radio"/>	<input checked="" type="radio"/>	<input checked="" type="radio"/>
DESTINAZIONE PUBBLICA SANITA'	<input checked="" type="radio"/>	<input type="radio"/>	<input type="radio"/>	<input type="radio"/>	<input checked="" type="radio"/>	<input checked="" type="radio"/>	<input checked="" type="radio"/>
DESTINAZIONE PUBBLICA ASSISTENZA	<input checked="" type="radio"/>	<input type="radio"/>	<input type="radio"/>	<input type="radio"/>	<input checked="" type="radio"/>	<input checked="" type="radio"/>	<input checked="" type="radio"/>
DESTINAZIONE PUBBLICA SICUREZZA	<input checked="" type="radio"/>	<input type="radio"/>	<input type="radio"/>	<input type="radio"/>	<input checked="" type="radio"/>	<input checked="" type="radio"/>	<input checked="" type="radio"/>
DESTINAZIONE PUBBLICA SPORT	<input checked="" type="radio"/>	<input type="radio"/>	<input type="radio"/>	<input type="radio"/>	<input checked="" type="radio"/>	<input checked="" type="radio"/>	<input checked="" type="radio"/>



SCHEDA DI ANALISI E PROGETTO DI TUTELA DEI NUCLEI DI ANTICA FORMAZIONE

Allegato al Piano delle Regole per il recupero, la tutela e la valorizzazione dei nuclei di antica formazione

Località:	Link: 13_07
Indirizzo: Piazza XX Settembre	Civico:
Nucleo: 13	Edificio: 07

Dotazione di parcheggi:

Stato di conservazione	
Coerenza e integrità tipologica	Compositivo/Architett.
<input checked="" type="radio"/> INTEGRO	<input type="radio"/> INTEGRO
<input type="radio"/> RIPRISTINATO	<input checked="" type="radio"/> POCO ALTERATO
<input type="radio"/> TRASFORMATO	<input type="radio"/> ALTERATO
<input type="radio"/> AMPLIATO	<input type="radio"/> MOLTO ALTERATO
<input type="radio"/> RECENTE	<input type="radio"/> RECENTE

Stato di dissesto	
<input type="radio"/> NUMEROSI DANNI	<input checked="" type="radio"/> DANNI NON PRESENTI
<input type="radio"/> POCHI DANNI	

Elementi architettonici significativi		
<input type="checkbox"/> Archi-Volte	<input type="checkbox"/> Davanzali	<input type="checkbox"/> Abbaini
<input type="checkbox"/> Murature	<input type="checkbox"/> Contorni-Stipiti	<input type="checkbox"/> Affreschi
<input type="checkbox"/> Colonne	<input type="checkbox"/> Zoccolatura	<input type="checkbox"/> Decorazioni Pittoriche
<input type="checkbox"/> Logge	<input type="checkbox"/> Parapetti	<input type="checkbox"/> Decorazioni
<input type="checkbox"/> Portici	<input type="checkbox"/> Cortili antichi	<input type="checkbox"/> Intonaco
<input type="checkbox"/> Poggioli	<input checked="" type="checkbox"/> Gronde	<input type="checkbox"/> Tinteggiature
<input type="checkbox"/> Portali	<input type="checkbox"/> Inferriate	
<input type="checkbox"/> Infissi	<input type="checkbox"/> Coperture	

Valore architettonico	Tipo di interesse
<input type="radio"/> RILEVANTE	<input type="radio"/> STORICO
<input type="radio"/> BUONO	<input type="radio"/> ARCHITETTONICO
<input checked="" type="radio"/> MODESTO	<input type="radio"/> TIPOLOGICO
<input type="radio"/> NULLO	<input type="radio"/> AMBIENTALE / DI CONTESTO
	<input checked="" type="radio"/> NESSUNO-NEUTRO

Rilevanza paesistica	
<input type="radio"/> NEGATIVO, CONTRASTANT	<input type="radio"/> CARATTERIZZ. DEL PAESAGGIO
<input checked="" type="radio"/> NEUTRO O SENZA RILIEVO	<input type="radio"/> COMPLEMENTARE DEL PAESAGGIO

Interventi ammessi come da N.T.A.	
<input type="checkbox"/> Interventi 1 livello	<input type="checkbox"/> Interventi 5 livello
<input type="checkbox"/> Interventi 2 livello	<input type="checkbox"/> Interventi 6 livello
<input checked="" type="checkbox"/> Interventi 3 livello	<input type="checkbox"/> Piano attuativo
<input type="checkbox"/> Interventi 4 livello	

Note e prescrizioni aggiuntive:
In caso d'intervento si prescrive il mantenimento e la tutela degli elementi architettonici significativi in particolare la gronda dovrà mantenere forma e caratteristiche architettoniche attuali. Si indica inoltre il mantenimento dei rapporti forometrici attuali.





SCHEDA DI ANALISI E PROGETTO DI TUTELA DEI NUCLEI DI ANTICA FORMAZIONE

Allegato al Piano delle Regole per il recupero, la tutela e la valorizzazione dei nuclei di antica formazione

Località:	Link: 13_08
Indirizzo: Piazza XX Settembre	Civico:
Nucleo: 13	Edificio: 08

Caratteristiche generali

 EDIFICIO PRINCIPALE
 EDIFICIO PERTINENZIALE

Proprietà

 PRIVATA
 PUBBLICA
 MISTA

Tipologia architettonica

 EDIFICIO A CORTE
 BLOCCO (isolato e non)
 EDIFICIO A SCHIERA/ IN LINEA
 VILLA
 PALAZZO SIGNORILE

Vincoli

 NESSUN VINCOLO
 VINCOLO MONUMENTALE
 VINCOLO PAESISTICO

Epoca storica

	A	B	C
FINO AL 1300	<input type="radio"/>	<input checked="" type="radio"/>	<input type="radio"/>
DAL 1300 AL 1500	<input type="radio"/>	<input checked="" type="radio"/>	<input type="radio"/>
DAL 1500 AL 1600	<input type="radio"/>	<input checked="" type="radio"/>	<input type="radio"/>
DAL 1600 AL 1700	<input type="radio"/>	<input checked="" type="radio"/>	<input type="radio"/>
DAL 1700 AL 1800	<input type="radio"/>	<input checked="" type="radio"/>	<input type="radio"/>
DAL 1810 AL 1854	<input checked="" type="radio"/>	<input checked="" type="radio"/>	<input type="radio"/>
DAL 1854 AL 1958	<input type="radio"/>	<input checked="" type="radio"/>	<input type="radio"/>
DAL 1958 AL 1970	<input type="radio"/>	<input checked="" type="radio"/>	<input checked="" type="radio"/>
DAL 1970 AL 2006	<input type="radio"/>	<input checked="" type="radio"/>	<input type="radio"/>
DOPO IL 2006	<input type="radio"/>	<input checked="" type="radio"/>	<input type="radio"/>

Aree scoperte

 CORTILE
 GIARDINO
 VERDE PRIVATO
 VERDE PUBBLICO
 PARCHEGGIO
 DEPOSITO
 INCOLTO
 NESSUNA

A = Di costruzione

B = Di ricostruzione

C = Di ristrutturazione totale con eventuali ampliamenti e/o addizioni

Destinazione d'uso prevalente

	Int.	P.T.	P.1°	P.2°	P.3°	P.4°	Altro
ACCESSORI RESIDENZA	<input checked="" type="radio"/>	<input type="radio"/>	<input type="radio"/>	<input type="radio"/>	<input checked="" type="radio"/>	<input checked="" type="radio"/>	<input checked="" type="radio"/>
RESIDENZA	<input checked="" type="radio"/>	<input type="radio"/>	<input checked="" type="radio"/>	<input checked="" type="radio"/>	<input checked="" type="radio"/>	<input checked="" type="radio"/>	<input checked="" type="radio"/>
ATTIVITA' COMMERCIALE	<input checked="" type="radio"/>	<input checked="" type="radio"/>	<input type="radio"/>	<input type="radio"/>	<input checked="" type="radio"/>	<input checked="" type="radio"/>	<input checked="" type="radio"/>
ATTIVITA' DIREZIONALE	<input checked="" type="radio"/>	<input type="radio"/>	<input type="radio"/>	<input type="radio"/>	<input checked="" type="radio"/>	<input checked="" type="radio"/>	<input checked="" type="radio"/>
STUDI PROFESSIONALI	<input checked="" type="radio"/>	<input type="radio"/>	<input type="radio"/>	<input type="radio"/>	<input checked="" type="radio"/>	<input checked="" type="radio"/>	<input checked="" type="radio"/>
ARTIGIANALE DI SERVIZIO	<input checked="" type="radio"/>	<input type="radio"/>	<input type="radio"/>	<input type="radio"/>	<input checked="" type="radio"/>	<input checked="" type="radio"/>	<input checked="" type="radio"/>
AUTORIMESSE	<input checked="" type="radio"/>	<input type="radio"/>	<input type="radio"/>	<input type="radio"/>	<input checked="" type="radio"/>	<input checked="" type="radio"/>	<input checked="" type="radio"/>
DEPOSITI	<input checked="" type="radio"/>	<input type="radio"/>	<input type="radio"/>	<input type="radio"/>	<input checked="" type="radio"/>	<input checked="" type="radio"/>	<input checked="" type="radio"/>
PUBBLICI ESERCIZI	<input checked="" type="radio"/>	<input type="radio"/>	<input type="radio"/>	<input type="radio"/>	<input checked="" type="radio"/>	<input checked="" type="radio"/>	<input checked="" type="radio"/>
SERVIZIO AGRICOLO	<input checked="" type="radio"/>	<input type="radio"/>	<input type="radio"/>	<input type="radio"/>	<input checked="" type="radio"/>	<input checked="" type="radio"/>	<input checked="" type="radio"/>
DESTINAZIONE PUBBLICA ISTRUZIONE	<input checked="" type="radio"/>	<input type="radio"/>	<input type="radio"/>	<input type="radio"/>	<input checked="" type="radio"/>	<input checked="" type="radio"/>	<input checked="" type="radio"/>
DESTINAZIONE PUBBL. CULTURA SPETTACOLO	<input checked="" type="radio"/>	<input type="radio"/>	<input type="radio"/>	<input type="radio"/>	<input checked="" type="radio"/>	<input checked="" type="radio"/>	<input checked="" type="radio"/>
DESTINAZIONE PUBBLICA UFFICI PUBBLICI	<input checked="" type="radio"/>	<input type="radio"/>	<input type="radio"/>	<input type="radio"/>	<input checked="" type="radio"/>	<input checked="" type="radio"/>	<input checked="" type="radio"/>
DESTINAZIONE PUBBLICA CULTO	<input checked="" type="radio"/>	<input type="radio"/>	<input type="radio"/>	<input type="radio"/>	<input checked="" type="radio"/>	<input checked="" type="radio"/>	<input checked="" type="radio"/>
DESTINAZIONE PUBBLICA SANITA'	<input checked="" type="radio"/>	<input type="radio"/>	<input type="radio"/>	<input type="radio"/>	<input checked="" type="radio"/>	<input checked="" type="radio"/>	<input checked="" type="radio"/>
DESTINAZIONE PUBBLICA ASSISTENZA	<input checked="" type="radio"/>	<input type="radio"/>	<input type="radio"/>	<input type="radio"/>	<input checked="" type="radio"/>	<input checked="" type="radio"/>	<input checked="" type="radio"/>
DESTINAZIONE PUBBLICA SICUREZZA	<input checked="" type="radio"/>	<input type="radio"/>	<input type="radio"/>	<input type="radio"/>	<input checked="" type="radio"/>	<input checked="" type="radio"/>	<input checked="" type="radio"/>
DESTINAZIONE PUBBLICA SPORT	<input checked="" type="radio"/>	<input type="radio"/>	<input type="radio"/>	<input type="radio"/>	<input checked="" type="radio"/>	<input checked="" type="radio"/>	<input checked="" type="radio"/>



SCHEDA DI ANALISI E PROGETTO DI TUTELA DEI NUCLEI DI ANTICA FORMAZIONE

Allegato al Piano delle Regole per il recupero, la tutela e la valorizzazione dei nuclei di antica formazione

Località:		Link:	13_08	
Indirizzo:	Piazza XX Settembre		Civico:	
Nucleo:	13	Edificio:	08	

Dotazione di parcheggi:

Stato di conservazione	
Coerenza e integrità tipologica	Compositivo/Architett.
<input checked="" type="radio"/> INTEGRO	<input type="radio"/> INTEGRO
<input type="radio"/> RIPRISTINATO	<input checked="" type="radio"/> POCO ALTERATO
<input type="radio"/> TRASFORMATO	<input type="radio"/> ALTERATO
<input type="radio"/> AMPLIATO	<input type="radio"/> MOLTO ALTERATO
<input type="radio"/> RECENTE	<input type="radio"/> RECENTE

Stato di dissesto	
<input type="radio"/> NUMEROSI DANNI	<input checked="" type="radio"/> DANNI NON PRESENTI
<input type="radio"/> POCHI DANNI	

Elementi architettonici significativi		
<input type="checkbox"/> Archi-Volte	<input checked="" type="checkbox"/> Davanzali	<input type="checkbox"/> Abbaini
<input type="checkbox"/> Murature	<input type="checkbox"/> Contorni-Stipiti	<input type="checkbox"/> Affreschi
<input type="checkbox"/> Colonne	<input type="checkbox"/> Zoccolatura	<input type="checkbox"/> Decorazioni Pittoriche
<input type="checkbox"/> Logge	<input type="checkbox"/> Parapetti	<input type="checkbox"/> Decorazioni
<input type="checkbox"/> Portici	<input type="checkbox"/> Cortili antichi	<input type="checkbox"/> Intonaco
<input checked="" type="checkbox"/> Poggioli	<input checked="" type="checkbox"/> Gronde	<input type="checkbox"/> Tinteggiature
<input type="checkbox"/> Portali	<input type="checkbox"/> Inferriate	
<input type="checkbox"/> Infissi	<input type="checkbox"/> Coperture	

Valore architettonico	Tipo di interesse
<input type="radio"/> RILEVANTE	<input type="radio"/> STORICO
<input type="radio"/> BUONO	<input type="radio"/> ARCHITETTONICO
<input checked="" type="radio"/> MODESTO	<input type="radio"/> TIPOLOGICO
<input type="radio"/> NULLO	<input type="radio"/> AMBIENTALE / DI CONTESTO
	<input checked="" type="radio"/> NESSUNO-NEUTRO

Rilevanza paesistica	
<input type="radio"/> NEGATIVO, CONTRASTANT	<input type="radio"/> CARATTERIZZ. DEL PAESAGGIO
<input type="radio"/> NEUTRO O SENZA RILIEVO	<input checked="" type="radio"/> COMPLEMENTARE DEL PAESAGGIO

Interventi ammessi come da N.T.A.	
<input type="checkbox"/> Interventi 1 livello	<input type="checkbox"/> Interventi 5 livello
<input type="checkbox"/> Interventi 2 livello	<input type="checkbox"/> Interventi 6 livello
<input checked="" type="checkbox"/> Interventi 3 livello	<input type="checkbox"/> Piano attuativo
<input type="checkbox"/> Interventi 4 livello	

Note e prescrizioni aggiuntive:
In caso d'intervento si prescrive il mantenimento e la tutela degli elementi architettonici significativi in particolare la gronda aggettante su Piazza XX Settembre dovrà mantenere forma e caratteristiche architettoniche.
I rapporti L/H delle forometrie esistenti dovranno essere mantenuti.





SCHEDA DI ANALISI E PROGETTO DI TUTELA DEI NUCLEI DI ANTICA FORMAZIONE

Allegato al Piano delle Regole per il recupero, la tutela e la valorizzazione dei nuclei di antica formazione

Località:	Link: 13_09
Indirizzo: Piazza XX Settembre	Civico:
Nucleo: 13	Edificio: 09

Caratteristiche generali

 EDIFICIO PRINCIPALE
 EDIFICIO PERTINENZIALE

Proprietà

 PRIVATA
 PUBBLICA
 MISTA

Tipologia architettonica

 EDIFICIO A CORTE
 BLOCCO (isolato e non)
 EDIFICIO A SCHIERA/ IN LINEA
 VILLA
 PALAZZO SIGNORILE

Vincoli

 NESSUN VINCOLO
 VINCOLO MONUMENTALE
 VINCOLO PAESISTICO

Epoca storica

	A	B	C
FINO AL 1300	<input type="radio"/>	<input checked="" type="radio"/>	<input type="radio"/>
DAL 1300 AL 1500	<input type="radio"/>	<input checked="" type="radio"/>	<input type="radio"/>
DAL 1500 AL 1600	<input type="radio"/>	<input checked="" type="radio"/>	<input type="radio"/>
DAL 1600 AL 1700	<input type="radio"/>	<input checked="" type="radio"/>	<input type="radio"/>
DAL 1700 AL 1800	<input type="radio"/>	<input checked="" type="radio"/>	<input type="radio"/>
DAL 1810 AL 1854	<input checked="" type="radio"/>	<input checked="" type="radio"/>	<input type="radio"/>
DAL 1854 AL 1958	<input type="radio"/>	<input checked="" type="radio"/>	<input type="radio"/>
DAL 1958 AL 1970	<input type="radio"/>	<input checked="" type="radio"/>	<input type="radio"/>
DAL 1970 AL 2006	<input type="radio"/>	<input checked="" type="radio"/>	<input checked="" type="radio"/>
DOPO IL 2006	<input type="radio"/>	<input checked="" type="radio"/>	<input type="radio"/>

Aree scoperte

 CORTILE
 GIARDINO
 VERDE PRIVATO
 VERDE PUBBLICO
 PARCHEGGIO
 DEPOSITO
 INCOLTO
 NESSUNA

A = Di costruzione

B = Di ricostruzione

C = Di ristrutturazione totale con eventuali ampliamenti e/o addizioni

Destinazione d'uso prevalente

	Int.	P.T.	P.1°	P.2°	P.3°	P.4°	Altro
ACCESSORI RESIDENZA	<input checked="" type="radio"/>	<input type="radio"/>	<input type="radio"/>	<input checked="" type="radio"/>	<input checked="" type="radio"/>	<input checked="" type="radio"/>	<input checked="" type="radio"/>
RESIDENZA	<input checked="" type="radio"/>	<input type="radio"/>	<input checked="" type="radio"/>	<input checked="" type="radio"/>	<input checked="" type="radio"/>	<input checked="" type="radio"/>	<input checked="" type="radio"/>
ATTIVITA' COMMERCIALE	<input checked="" type="radio"/>	<input checked="" type="radio"/>	<input type="radio"/>	<input checked="" type="radio"/>	<input checked="" type="radio"/>	<input checked="" type="radio"/>	<input checked="" type="radio"/>
ATTIVITA' DIREZIONALE	<input checked="" type="radio"/>	<input type="radio"/>	<input type="radio"/>	<input checked="" type="radio"/>	<input checked="" type="radio"/>	<input checked="" type="radio"/>	<input checked="" type="radio"/>
STUDI PROFESSIONALI	<input checked="" type="radio"/>	<input type="radio"/>	<input type="radio"/>	<input checked="" type="radio"/>	<input checked="" type="radio"/>	<input checked="" type="radio"/>	<input checked="" type="radio"/>
ARTIGIANALE DI SERVIZIO	<input checked="" type="radio"/>	<input type="radio"/>	<input type="radio"/>	<input checked="" type="radio"/>	<input checked="" type="radio"/>	<input checked="" type="radio"/>	<input checked="" type="radio"/>
AUTORIMESSE	<input checked="" type="radio"/>	<input type="radio"/>	<input type="radio"/>	<input checked="" type="radio"/>	<input checked="" type="radio"/>	<input checked="" type="radio"/>	<input checked="" type="radio"/>
DEPOSITI	<input checked="" type="radio"/>	<input type="radio"/>	<input type="radio"/>	<input checked="" type="radio"/>	<input checked="" type="radio"/>	<input checked="" type="radio"/>	<input checked="" type="radio"/>
PUBBLICI ESERCIZI	<input checked="" type="radio"/>	<input type="radio"/>	<input type="radio"/>	<input checked="" type="radio"/>	<input checked="" type="radio"/>	<input checked="" type="radio"/>	<input checked="" type="radio"/>
SERVIZIO AGRICOLO	<input checked="" type="radio"/>	<input type="radio"/>	<input type="radio"/>	<input checked="" type="radio"/>	<input checked="" type="radio"/>	<input checked="" type="radio"/>	<input checked="" type="radio"/>
DESTINAZIONE PUBBLICA ISTRUZIONE	<input checked="" type="radio"/>	<input type="radio"/>	<input type="radio"/>	<input checked="" type="radio"/>	<input checked="" type="radio"/>	<input checked="" type="radio"/>	<input checked="" type="radio"/>
DESTINAZIONE PUBBL. CULTURA SPETTACOLO	<input checked="" type="radio"/>	<input type="radio"/>	<input type="radio"/>	<input checked="" type="radio"/>	<input checked="" type="radio"/>	<input checked="" type="radio"/>	<input checked="" type="radio"/>
DESTINAZIONE PUBBLICA UFFICI PUBBLICI	<input checked="" type="radio"/>	<input type="radio"/>	<input type="radio"/>	<input checked="" type="radio"/>	<input checked="" type="radio"/>	<input checked="" type="radio"/>	<input checked="" type="radio"/>
DESTINAZIONE PUBBLICA CULTO	<input checked="" type="radio"/>	<input type="radio"/>	<input type="radio"/>	<input checked="" type="radio"/>	<input checked="" type="radio"/>	<input checked="" type="radio"/>	<input checked="" type="radio"/>
DESTINAZIONE PUBBLICA SANITA'	<input checked="" type="radio"/>	<input type="radio"/>	<input type="radio"/>	<input checked="" type="radio"/>	<input checked="" type="radio"/>	<input checked="" type="radio"/>	<input checked="" type="radio"/>
DESTINAZIONE PUBBLICA ASSISTENZA	<input checked="" type="radio"/>	<input type="radio"/>	<input type="radio"/>	<input checked="" type="radio"/>	<input checked="" type="radio"/>	<input checked="" type="radio"/>	<input checked="" type="radio"/>
DESTINAZIONE PUBBLICA SICUREZZA	<input checked="" type="radio"/>	<input type="radio"/>	<input type="radio"/>	<input checked="" type="radio"/>	<input checked="" type="radio"/>	<input checked="" type="radio"/>	<input checked="" type="radio"/>
DESTINAZIONE PUBBLICA SPORT	<input checked="" type="radio"/>	<input type="radio"/>	<input type="radio"/>	<input checked="" type="radio"/>	<input checked="" type="radio"/>	<input checked="" type="radio"/>	<input checked="" type="radio"/>



SCHEMA DI ANALISI E PROGETTO DI TUTELA DEI NUCLEI DI ANTICA FORMAZIONE

Allegato al Piano delle Regole per il recupero, la tutela e la valorizzazione dei nuclei di antica formazione

Località:	Link: 13_09
Indirizzo: Piazza XX Settembre	Civico:
Nucleo: 13	Edificio: 09

Dotazione di parcheggi:

Stato di conservazione	
Coerenza e integrità tipologica	Compositivo/Architett.
<input type="radio"/> INTEGRO	<input type="radio"/> INTEGRO
<input type="radio"/> RIPRISTINATO	<input checked="" type="radio"/> POCO ALTERATO
<input type="radio"/> TRASFORMATO	<input type="radio"/> ALTERATO
<input checked="" type="radio"/> AMPLIATO	<input type="radio"/> MOLTO ALTERATO
<input type="radio"/> RECENTE	<input type="radio"/> RECENTE

Stato di dissesto	
<input type="radio"/> NUMEROSI DANNI	<input checked="" type="radio"/> DANNI NON PRESENTI
<input type="radio"/> POCHI DANNI	

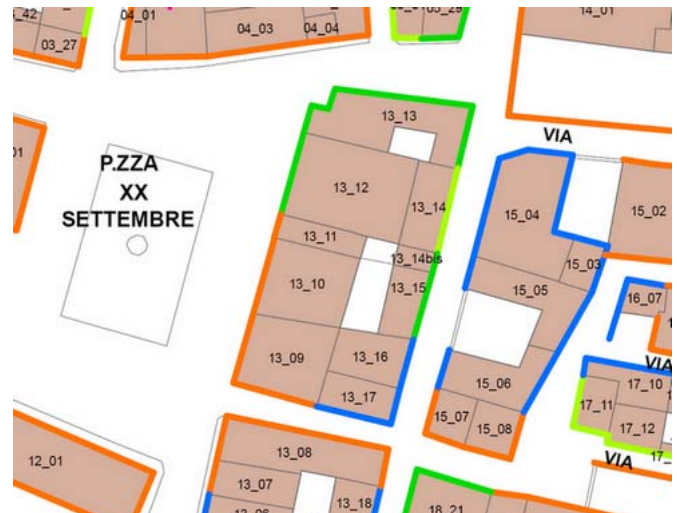
Elementi architettonici significativi		
<input checked="" type="checkbox"/> Archi-Volte	<input type="checkbox"/> Davanzali	<input type="checkbox"/> Abbaini
<input type="checkbox"/> Murature	<input checked="" type="checkbox"/> Contorni-Stipiti	<input type="checkbox"/> Affreschi
<input type="checkbox"/> Colonne	<input checked="" type="checkbox"/> Zoccolatura	<input type="checkbox"/> Decorazioni Pittoriche
<input type="checkbox"/> Logge	<input type="checkbox"/> Parapetti	<input checked="" type="checkbox"/> Decorazioni
<input checked="" type="checkbox"/> Portici	<input type="checkbox"/> Cortili antichi	<input type="checkbox"/> Intonaco
<input checked="" type="checkbox"/> Poggioli	<input type="checkbox"/> Gronde	<input type="checkbox"/> Tinteggiature
<input type="checkbox"/> Portali	<input type="checkbox"/> Inferriate	
<input type="checkbox"/> Infissi	<input type="checkbox"/> Coperture	

Valore architettonico	Tipo di interesse
<input type="radio"/> RILEVANTE	<input type="radio"/> STORICO
<input type="radio"/> BUONO	<input type="radio"/> ARCHITETTONICO
<input checked="" type="radio"/> MODESTO	<input type="radio"/> TIPOLOGICO
<input type="radio"/> NULLO	<input checked="" type="radio"/> AMBIENTALE / DI CONTESTO
	<input type="radio"/> NESSUNO-NEUTRO

Rilevanza paesistica	
<input type="radio"/> NEGATIVO, CONTRASTANT	<input type="radio"/> CARATTERIZZ. DEL PAESAGGIO
<input type="radio"/> NEUTRO O SENZA RILIEVO	<input checked="" type="radio"/> COMPLEMENTARE DEL PAESAGGIO

Interventi ammessi come da N.T.A.	
<input type="checkbox"/> Interventi 1 livello	<input type="checkbox"/> Interventi 5 livello
<input type="checkbox"/> Interventi 2 livello	<input type="checkbox"/> Interventi 6 livello
<input checked="" type="checkbox"/> Interventi 3 livello	<input type="checkbox"/> Piano attuativo
<input type="checkbox"/> Interventi 4 livello	

Note e prescrizioni aggiuntive:
In caso d'intervento si prescrive il mantenimento e la tutela degli elementi architettonici significativi.





SCHEDA DI ANALISI E PROGETTO DI TUTELA DEI NUCLEI DI ANTICA FORMAZIONE

Allegato al Piano delle Regole per il recupero, la tutela e la valorizzazione dei nuclei di antica formazione

Località:	Link: 13_10
Indirizzo: Piazza XX Settembre	Civico:
Nucleo: 13	Edificio: 10

Caratteristiche generali

 EDIFICIO PRINCIPALE
 EDIFICIO PERTINENZIALE

Proprietà

 PRIVATA
 PUBBLICA
 MISTA

Tipologia architettonica

 EDIFICIO A CORTE
 BLOCCO (isolato e non)
 EDIFICIO A SCHIERA/ IN LINEA
 VILLA
 PALAZZO SIGNORILE

Vincoli

 NESSUN VINCOLO
 VINCOLO MONUMENTALE
 VINCOLO PAESISTICO

Epoca storica

	A	B	C
FINO AL 1300	<input type="radio"/>	<input checked="" type="radio"/>	<input type="radio"/>
DAL 1300 AL 1500	<input type="radio"/>	<input checked="" type="radio"/>	<input type="radio"/>
DAL 1500 AL 1600	<input type="radio"/>	<input checked="" type="radio"/>	<input type="radio"/>
DAL 1600 AL 1700	<input type="radio"/>	<input checked="" type="radio"/>	<input type="radio"/>
DAL 1700 AL 1800	<input type="radio"/>	<input checked="" type="radio"/>	<input type="radio"/>
DAL 1810 AL 1854	<input checked="" type="radio"/>	<input checked="" type="radio"/>	<input type="radio"/>
DAL 1854 AL 1958	<input type="radio"/>	<input checked="" type="radio"/>	<input type="radio"/>
DAL 1958 AL 1970	<input type="radio"/>	<input checked="" type="radio"/>	<input type="radio"/>
DAL 1970 AL 2006	<input type="radio"/>	<input checked="" type="radio"/>	<input checked="" type="radio"/>
DOPO IL 2006	<input type="radio"/>	<input checked="" type="radio"/>	<input type="radio"/>

Aree scoperte

 CORTILE
 GIARDINO
 VERDE PRIVATO
 VERDE PUBBLICO
 PARCHEGGIO
 DEPOSITO
 INCOLTO
 NESSUNA

A = Di costruzione

B = Di ricostruzione

C = Di ristrutturazione totale con eventuali ampliamenti e/o addizioni

Destinazione d'uso prevalente

	Int.	P.T.	P.1°	P.2°	P.3°	P.4°	Altro
ACCESSORI RESIDENZA	<input checked="" type="radio"/>	<input type="radio"/>	<input type="radio"/>	<input checked="" type="radio"/>	<input checked="" type="radio"/>	<input checked="" type="radio"/>	<input checked="" type="radio"/>
RESIDENZA	<input checked="" type="radio"/>	<input type="radio"/>	<input checked="" type="radio"/>	<input checked="" type="radio"/>	<input checked="" type="radio"/>	<input checked="" type="radio"/>	<input checked="" type="radio"/>
ATTIVITA' COMMERCIALE	<input checked="" type="radio"/>	<input checked="" type="radio"/>	<input type="radio"/>	<input checked="" type="radio"/>	<input checked="" type="radio"/>	<input checked="" type="radio"/>	<input checked="" type="radio"/>
ATTIVITA' DIREZIONALE	<input checked="" type="radio"/>	<input type="radio"/>	<input type="radio"/>	<input checked="" type="radio"/>	<input checked="" type="radio"/>	<input checked="" type="radio"/>	<input checked="" type="radio"/>
STUDI PROFESSIONALI	<input checked="" type="radio"/>	<input type="radio"/>	<input type="radio"/>	<input checked="" type="radio"/>	<input checked="" type="radio"/>	<input checked="" type="radio"/>	<input checked="" type="radio"/>
ARTIGIANALE DI SERVIZIO	<input checked="" type="radio"/>	<input type="radio"/>	<input type="radio"/>	<input checked="" type="radio"/>	<input checked="" type="radio"/>	<input checked="" type="radio"/>	<input checked="" type="radio"/>
AUTORIMESSE	<input checked="" type="radio"/>	<input type="radio"/>	<input type="radio"/>	<input checked="" type="radio"/>	<input checked="" type="radio"/>	<input checked="" type="radio"/>	<input checked="" type="radio"/>
DEPOSITI	<input checked="" type="radio"/>	<input type="radio"/>	<input type="radio"/>	<input checked="" type="radio"/>	<input checked="" type="radio"/>	<input checked="" type="radio"/>	<input checked="" type="radio"/>
PUBBLICI ESERCIZI	<input checked="" type="radio"/>	<input type="radio"/>	<input type="radio"/>	<input checked="" type="radio"/>	<input checked="" type="radio"/>	<input checked="" type="radio"/>	<input checked="" type="radio"/>
SERVIZIO AGRICOLO	<input checked="" type="radio"/>	<input type="radio"/>	<input type="radio"/>	<input checked="" type="radio"/>	<input checked="" type="radio"/>	<input checked="" type="radio"/>	<input checked="" type="radio"/>
DESTINAZIONE PUBBLICA ISTRUZIONE	<input checked="" type="radio"/>	<input type="radio"/>	<input type="radio"/>	<input checked="" type="radio"/>	<input checked="" type="radio"/>	<input checked="" type="radio"/>	<input checked="" type="radio"/>
DESTINAZIONE PUBBL. CULTURA SPETTACOLO	<input checked="" type="radio"/>	<input type="radio"/>	<input type="radio"/>	<input checked="" type="radio"/>	<input checked="" type="radio"/>	<input checked="" type="radio"/>	<input checked="" type="radio"/>
DESTINAZIONE PUBBLICA UFFICI PUBBLICI	<input checked="" type="radio"/>	<input type="radio"/>	<input type="radio"/>	<input checked="" type="radio"/>	<input checked="" type="radio"/>	<input checked="" type="radio"/>	<input checked="" type="radio"/>
DESTINAZIONE PUBBLICA CULTO	<input checked="" type="radio"/>	<input type="radio"/>	<input type="radio"/>	<input checked="" type="radio"/>	<input checked="" type="radio"/>	<input checked="" type="radio"/>	<input checked="" type="radio"/>
DESTINAZIONE PUBBLICA SANITA'	<input checked="" type="radio"/>	<input type="radio"/>	<input type="radio"/>	<input checked="" type="radio"/>	<input checked="" type="radio"/>	<input checked="" type="radio"/>	<input checked="" type="radio"/>
DESTINAZIONE PUBBLICA ASSISTENZA	<input checked="" type="radio"/>	<input type="radio"/>	<input type="radio"/>	<input checked="" type="radio"/>	<input checked="" type="radio"/>	<input checked="" type="radio"/>	<input checked="" type="radio"/>
DESTINAZIONE PUBBLICA SICUREZZA	<input checked="" type="radio"/>	<input type="radio"/>	<input type="radio"/>	<input checked="" type="radio"/>	<input checked="" type="radio"/>	<input checked="" type="radio"/>	<input checked="" type="radio"/>
DESTINAZIONE PUBBLICA SPORT	<input checked="" type="radio"/>	<input type="radio"/>	<input type="radio"/>	<input checked="" type="radio"/>	<input checked="" type="radio"/>	<input checked="" type="radio"/>	<input checked="" type="radio"/>



SCHEDA DI ANALISI E PROGETTO DI TUTELA DEI NUCLEI DI ANTICA FORMAZIONE

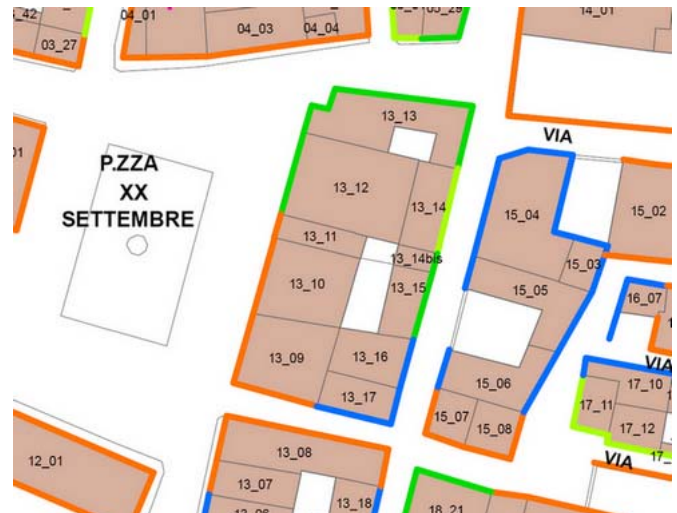
Allegato al Piano delle Regole per il recupero, la tutela e la valorizzazione dei nuclei di antica formazione

Località:	Link: 13_10
Indirizzo: Piazza XX Settembre	Civico:
Nucleo: 13	Edificio: 10

Dotazione di parcheggi:

Stato di conservazione Coerenza e integrità tipologica <input type="radio"/> INTEGRO <input type="radio"/> RIPRISTINATO <input type="radio"/> TRASFORMATO <input checked="" type="radio"/> AMPLIATO <input type="radio"/> RECENTE Compositivo/Architett. <input type="radio"/> INTEGRO <input checked="" type="radio"/> POCO ALTERATO <input type="radio"/> ALTERATO <input type="radio"/> MOLTO ALTERATO <input type="radio"/> RECENTE	Valore architettonico <input type="radio"/> RILEVANTE <input checked="" type="radio"/> BUONO <input type="radio"/> MODESTO <input type="radio"/> NULLO	Tipo di interesse <input type="radio"/> STORICO <input type="radio"/> ARCHITETTONICO <input type="radio"/> TIPOLOGICO <input checked="" type="radio"/> AMBIENTALE / DI CONTESTO <input type="radio"/> NESSUNO-NEUTRO
Stato di dissesto <input type="radio"/> NUMEROSI DANNI <input type="radio"/> POCHI DANNI <input checked="" type="radio"/> DANNI NON PRESENTI	Rilevanza paesistica <input type="radio"/> NEGATIVO, CONTRASTANT <input type="radio"/> NEUTRO O SENZA RILIEVO <input type="radio"/> CARATTERIZZ. DEL PAESAGGIO <input checked="" type="radio"/> COMPLEMENTARE DEL PAESAGGIO	Interventi ammessi come da N.T.A. <input type="checkbox"/> Interventi 1 livello <input type="checkbox"/> Interventi 2 livello <input checked="" type="checkbox"/> Interventi 3 livello <input type="checkbox"/> Interventi 4 livello <input type="checkbox"/> Interventi 5 livello <input type="checkbox"/> Interventi 6 livello <input type="checkbox"/> Piano attuativo
Elementi architettonici significativi <input type="checkbox"/> Archi-Volte <input type="checkbox"/> Murature <input type="checkbox"/> Colonne <input type="checkbox"/> Logge <input checked="" type="checkbox"/> Portici <input type="checkbox"/> Poggioli <input type="checkbox"/> Portali <input checked="" type="checkbox"/> Infissi <input type="checkbox"/> Davanzali <input checked="" type="checkbox"/> Contorni-Stipiti <input checked="" type="checkbox"/> Zoccolatura <input type="checkbox"/> Parapetti <input type="checkbox"/> Cortili antichi <input checked="" type="checkbox"/> Gronde <input type="checkbox"/> Inferriate <input type="checkbox"/> Coperture <input type="checkbox"/> Abbaini <input type="checkbox"/> Affreschi <input type="checkbox"/> Decorazioni Pittoriche <input checked="" type="checkbox"/> Decorazioni <input type="checkbox"/> Intonaco <input type="checkbox"/> Tinteggiature		

Note e prescrizioni aggiuntive:
In caso d'intervento si prescrive il mantenimento e la tutela degli elementi architettonici significativi, mantenendo i rapporti L/H delle forometrie esistenti.





SCHEDA DI ANALISI E PROGETTO DI TUTELA DEI NUCLEI DI ANTICA FORMAZIONE

Allegato al Piano delle Regole per il recupero, la tutela e la valorizzazione dei nuclei di antica formazione

Località:	Link: 13_11
Indirizzo: Piazza XX Settembre	Civico:
Nucleo: 13	Edificio: 11

Caratteristiche generali

 EDIFICIO PRINCIPALE
 EDIFICIO PERTINENZIALE

Proprietà

 PRIVATA
 PUBBLICA
 MISTA

Tipologia architettonica

 EDIFICIO A CORTE
 BLOCCO (isolato e non)
 EDIFICIO A SCHIERA/ IN LINEA
 VILLA
 PALAZZO SIGNORILE

Vincoli

 NESSUN VINCOLO
 VINCOLO MONUMENTALE
 VINCOLO PAESISTICO

Epoca storica

	A	B	C
FINO AL 1300	<input type="radio"/>	<input checked="" type="radio"/>	<input type="radio"/>
DAL 1300 AL 1500	<input type="radio"/>	<input checked="" type="radio"/>	<input type="radio"/>
DAL 1500 AL 1600	<input type="radio"/>	<input checked="" type="radio"/>	<input type="radio"/>
DAL 1600 AL 1700	<input type="radio"/>	<input checked="" type="radio"/>	<input type="radio"/>
DAL 1700 AL 1800	<input type="radio"/>	<input checked="" type="radio"/>	<input type="radio"/>
DAL 1810 AL 1854	<input checked="" type="radio"/>	<input checked="" type="radio"/>	<input type="radio"/>
DAL 1854 AL 1958	<input type="radio"/>	<input checked="" type="radio"/>	<input type="radio"/>
DAL 1958 AL 1970	<input type="radio"/>	<input checked="" type="radio"/>	<input checked="" type="radio"/>
DAL 1970 AL 2006	<input type="radio"/>	<input checked="" type="radio"/>	<input type="radio"/>
DOPO IL 2006	<input type="radio"/>	<input checked="" type="radio"/>	<input type="radio"/>

Aree scoperte

 CORTILE
 GIARDINO
 VERDE PRIVATO
 VERDE PUBBLICO
 PARCHEGGIO
 DEPOSITO
 INCOLTO
 NESSUNA

A = Di costruzione

B = Di ricostruzione

C = Di ristrutturazione totale con eventuali ampliamenti e/o addizioni

Destinazione d'uso prevalente

	Int.	P.T.	P.1°	P.2°	P.3°	P.4°	Altro
ACCESSORI RESIDENZA	<input checked="" type="radio"/>	<input type="radio"/>	<input type="radio"/>	<input checked="" type="radio"/>	<input checked="" type="radio"/>	<input checked="" type="radio"/>	<input checked="" type="radio"/>
RESIDENZA	<input checked="" type="radio"/>	<input checked="" type="radio"/>	<input checked="" type="radio"/>	<input type="radio"/>	<input checked="" type="radio"/>	<input checked="" type="radio"/>	<input checked="" type="radio"/>
ATTIVITA' COMMERCIALE	<input checked="" type="radio"/>	<input type="radio"/>	<input type="radio"/>	<input type="radio"/>	<input checked="" type="radio"/>	<input checked="" type="radio"/>	<input checked="" type="radio"/>
ATTIVITA' DIREZIONALE	<input checked="" type="radio"/>	<input type="radio"/>	<input type="radio"/>	<input type="radio"/>	<input checked="" type="radio"/>	<input checked="" type="radio"/>	<input checked="" type="radio"/>
STUDI PROFESSIONALI	<input checked="" type="radio"/>	<input type="radio"/>	<input type="radio"/>	<input type="radio"/>	<input checked="" type="radio"/>	<input checked="" type="radio"/>	<input checked="" type="radio"/>
ARTIGIANALE DI SERVIZIO	<input checked="" type="radio"/>	<input type="radio"/>	<input type="radio"/>	<input type="radio"/>	<input checked="" type="radio"/>	<input checked="" type="radio"/>	<input checked="" type="radio"/>
AUTORIMESSE	<input checked="" type="radio"/>	<input type="radio"/>	<input type="radio"/>	<input type="radio"/>	<input checked="" type="radio"/>	<input checked="" type="radio"/>	<input checked="" type="radio"/>
DEPOSITI	<input checked="" type="radio"/>	<input type="radio"/>	<input type="radio"/>	<input type="radio"/>	<input checked="" type="radio"/>	<input checked="" type="radio"/>	<input checked="" type="radio"/>
PUBBLICI ESERCIZI	<input checked="" type="radio"/>	<input type="radio"/>	<input type="radio"/>	<input type="radio"/>	<input checked="" type="radio"/>	<input checked="" type="radio"/>	<input checked="" type="radio"/>
SERVIZIO AGRICOLO	<input checked="" type="radio"/>	<input type="radio"/>	<input type="radio"/>	<input type="radio"/>	<input checked="" type="radio"/>	<input checked="" type="radio"/>	<input checked="" type="radio"/>
DESTINAZIONE PUBBLICA ISTRUZIONE	<input checked="" type="radio"/>	<input type="radio"/>	<input type="radio"/>	<input type="radio"/>	<input checked="" type="radio"/>	<input checked="" type="radio"/>	<input checked="" type="radio"/>
DESTINAZIONE PUBBL. CULTURA SPETTACOLO	<input checked="" type="radio"/>	<input type="radio"/>	<input type="radio"/>	<input type="radio"/>	<input checked="" type="radio"/>	<input checked="" type="radio"/>	<input checked="" type="radio"/>
DESTINAZIONE PUBBLICA UFFICI PUBBLICI	<input checked="" type="radio"/>	<input type="radio"/>	<input type="radio"/>	<input type="radio"/>	<input checked="" type="radio"/>	<input checked="" type="radio"/>	<input checked="" type="radio"/>
DESTINAZIONE PUBBLICA CULTO	<input checked="" type="radio"/>	<input type="radio"/>	<input type="radio"/>	<input type="radio"/>	<input checked="" type="radio"/>	<input checked="" type="radio"/>	<input checked="" type="radio"/>
DESTINAZIONE PUBBLICA SANITA'	<input checked="" type="radio"/>	<input type="radio"/>	<input type="radio"/>	<input type="radio"/>	<input checked="" type="radio"/>	<input checked="" type="radio"/>	<input checked="" type="radio"/>
DESTINAZIONE PUBBLICA ASSISTENZA	<input checked="" type="radio"/>	<input type="radio"/>	<input type="radio"/>	<input type="radio"/>	<input checked="" type="radio"/>	<input checked="" type="radio"/>	<input checked="" type="radio"/>
DESTINAZIONE PUBBLICA SICUREZZA	<input checked="" type="radio"/>	<input type="radio"/>	<input type="radio"/>	<input type="radio"/>	<input checked="" type="radio"/>	<input checked="" type="radio"/>	<input checked="" type="radio"/>
DESTINAZIONE PUBBLICA SPORT	<input checked="" type="radio"/>	<input type="radio"/>	<input type="radio"/>	<input type="radio"/>	<input checked="" type="radio"/>	<input checked="" type="radio"/>	<input checked="" type="radio"/>



SCHEDA DI ANALISI E PROGETTO DI TUTELA DEI NUCLEI DI ANTICA FORMAZIONE

Allegato al Piano delle Regole per il recupero, la tutela e la valorizzazione dei nuclei di antica formazione

Località:	Link: 13_11
Indirizzo: Piazza XX Settembre	Civico:
Nucleo: 13	Edificio: 11

Dotazione di parcheggi:

Stato di conservazione	
Coerenza e integrità tipologica	Compositivo/Architett.
<input type="radio"/> INTEGRO	<input type="radio"/> INTEGRO
<input type="radio"/> RIPRISTINATO	<input checked="" type="radio"/> POCO ALTERATO
<input type="radio"/> TRASFORMATO	<input type="radio"/> ALTERATO
<input checked="" type="radio"/> AMPLIATO	<input type="radio"/> MOLTO ALTERATO
<input type="radio"/> RECENTE	<input type="radio"/> RECENTE

Stato di dissesto	
<input type="radio"/> NUMEROSI DANNI	<input checked="" type="radio"/> DANNI NON PRESENTI
<input type="radio"/> POCHI DANNI	

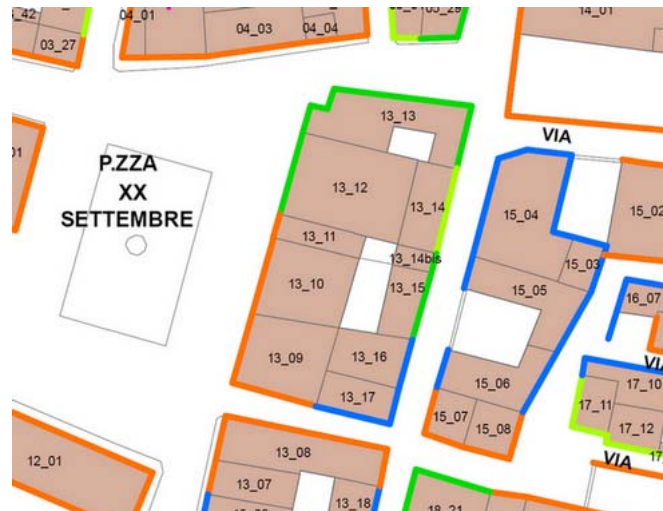
Elementi architettonici significativi		
<input type="checkbox"/> Archi-Volte	<input type="checkbox"/> Davanzali	<input type="checkbox"/> Abbaini
<input type="checkbox"/> Murature	<input type="checkbox"/> Contorni-Stipiti	<input type="checkbox"/> Affreschi
<input type="checkbox"/> Colonne	<input type="checkbox"/> Zoccolatura	<input type="checkbox"/> Decorazioni Pittoriche
<input type="checkbox"/> Logge	<input type="checkbox"/> Parapetti	<input type="checkbox"/> Decorazioni
<input type="checkbox"/> Portici	<input type="checkbox"/> Cortili antichi	<input type="checkbox"/> Intonaco
<input type="checkbox"/> Poggioli	<input type="checkbox"/> Gronde	<input type="checkbox"/> Tinteggiature
<input type="checkbox"/> Portali	<input type="checkbox"/> Inferriate	
<input type="checkbox"/> Infissi	<input type="checkbox"/> Coperture	

Valore architettonico	Tipo di interesse
<input type="radio"/> RILEVANTE	<input type="radio"/> STORICO
<input type="radio"/> BUONO	<input type="radio"/> ARCHITETTONICO
<input type="radio"/> MODESTO	<input type="radio"/> TIPOLOGICO
<input checked="" type="radio"/> NULLO	<input type="radio"/> AMBIENTALE / DI CONTESTO
	<input checked="" type="radio"/> NESSUNO-NEUTRO

Rilevanza paesistica	
<input type="radio"/> NEGATIVO, CONTRASTANT	<input type="radio"/> CARATTERIZZ. DEL PAESAGGIO
<input checked="" type="radio"/> NEUTRO O SENZA RILIEVO	<input type="radio"/> COMPLEMENTARE DEL PAESAGGIO

Interventi ammessi come da N.T.A.	
<input type="checkbox"/> Interventi 1 livello	<input type="checkbox"/> Interventi 5 livello
<input type="checkbox"/> Interventi 2 livello	<input type="checkbox"/> Interventi 6 livello
<input type="checkbox"/> Interventi 3 livello	<input type="checkbox"/> Piano attuativo
<input checked="" type="checkbox"/> Interventi 4 livello	

Note e prescrizioni aggiuntive:





SCHEDA DI ANALISI E PROGETTO DI TUTELA DEI NUCLEI DI ANTICA FORMAZIONE

Allegato al Piano delle Regole per il recupero, la tutela e la valorizzazione dei nuclei di antica formazione

Località:	Link: 13_12
Indirizzo: Piazza XX Settembre	Civico:
Nucleo: 13	Edificio: 12

Dotazione di parcheggi:

Stato di conservazione	
Coerenza e integrità tipologica	Compositivo/Architett.
<input type="radio"/> INTEGRO	<input type="radio"/> INTEGRO
<input type="radio"/> RIPRISTINATO	<input type="radio"/> POCO ALTERATO
<input type="radio"/> TRASFORMATO	<input checked="" type="radio"/> ALTERATO
<input checked="" type="radio"/> AMPLIATO	<input type="radio"/> MOLTO ALTERATO
<input type="radio"/> RECENTE	<input type="radio"/> RECENTE

Stato di dissesto	
<input type="radio"/> NUMEROSI DANNI	<input checked="" type="radio"/> DANNI NON PRESENTI
<input type="radio"/> POCHI DANNI	

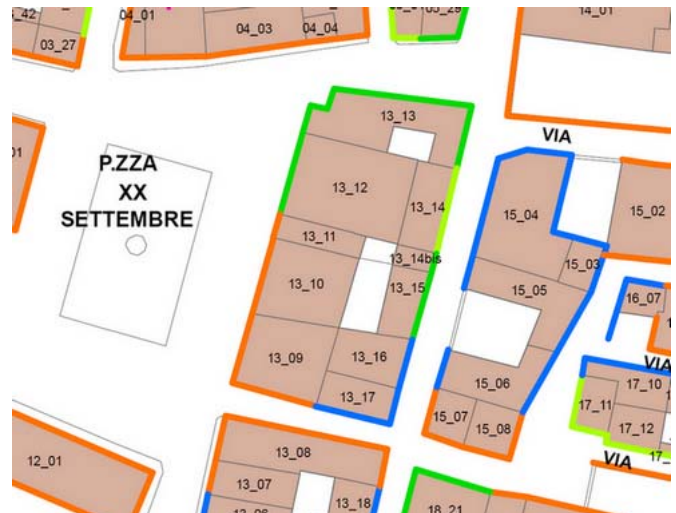
Elementi architettonici significativi		
<input type="checkbox"/> Archi-Volte	<input type="checkbox"/> Davanzali	<input type="checkbox"/> Abbaini
<input type="checkbox"/> Murature	<input type="checkbox"/> Contorni-Stipiti	<input type="checkbox"/> Affreschi
<input type="checkbox"/> Colonne	<input type="checkbox"/> Zoccolatura	<input type="checkbox"/> Decorazioni Pittoriche
<input type="checkbox"/> Logge	<input type="checkbox"/> Parapetti	<input type="checkbox"/> Decorazioni
<input checked="" type="checkbox"/> Portici	<input type="checkbox"/> Cortili antichi	<input type="checkbox"/> Intonaco
<input type="checkbox"/> Poggioli	<input type="checkbox"/> Gronde	<input type="checkbox"/> Tinteggiature
<input type="checkbox"/> Portali	<input type="checkbox"/> Inferriate	
<input type="checkbox"/> Infissi	<input type="checkbox"/> Coperture	

Valore architettonico	Tipo di interesse
<input type="radio"/> RILEVANTE	<input type="radio"/> STORICO
<input type="radio"/> BUONO	<input type="radio"/> ARCHITETTONICO
<input checked="" type="radio"/> MODESTO	<input type="radio"/> TIPOLOGICO
<input type="radio"/> NULLO	<input type="radio"/> AMBIENTALE / DI CONTESTO
	<input checked="" type="radio"/> NESSUNO-NEUTRO

Rilevanza paesistica	
<input type="radio"/> NEGATIVO, CONTRASTANT	<input type="radio"/> CARATTERIZZ. DEL PAESAGGIO
<input checked="" type="radio"/> NEUTRO O SENZA RILIEVO	<input type="radio"/> COMPLEMENTARE DEL PAESAGGIO

Interventi ammessi come da N.T.A.	
<input type="checkbox"/> Interventi 1 livello	<input type="checkbox"/> Interventi 5 livello
<input type="checkbox"/> Interventi 2 livello	<input type="checkbox"/> Interventi 6 livello
<input type="checkbox"/> Interventi 3 livello	<input type="checkbox"/> Piano attuativo
<input checked="" type="checkbox"/> Interventi 4 livello	

Note e prescrizioni aggiuntive:
In caso d'intervento si prescrive il mantenimento delle partiture e delle forometrie con rapporti L/H come le esistenti.





SCHEDA DI ANALISI E PROGETTO DI TUTELA DEI NUCLEI DI ANTICA FORMAZIONE

Allegato al Piano delle Regole per il recupero, la tutela e la valorizzazione dei nuclei di antica formazione

Località:	Link: 13_13
Indirizzo: Piazza XX Settembre	Civico:
Nucleo: 13	Edificio: 13

Caratteristiche generali

 EDIFICIO PRINCIPALE
 EDIFICIO PERTINENZIALE

Proprietà

 PRIVATA
 PUBBLICA
 MISTA

Tipologia architettonica

 EDIFICIO A CORTE
 BLOCCO (isolato e non)
 EDIFICIO A SCHIERA/ IN LINEA
 VILLA
 PALAZZO SIGNORILE

Vincoli

 NESSUN VINCOLO
 VINCOLO MONUMENTALE
 VINCOLO PAESISTICO

Epoca storica

	A	B	C
FINO AL 1300	<input type="radio"/>	<input checked="" type="radio"/>	<input type="radio"/>
DAL 1300 AL 1500	<input type="radio"/>	<input checked="" type="radio"/>	<input type="radio"/>
DAL 1500 AL 1600	<input type="radio"/>	<input checked="" type="radio"/>	<input type="radio"/>
DAL 1600 AL 1700	<input type="radio"/>	<input checked="" type="radio"/>	<input type="radio"/>
DAL 1700 AL 1800	<input type="radio"/>	<input checked="" type="radio"/>	<input type="radio"/>
DAL 1810 AL 1854	<input checked="" type="radio"/>	<input checked="" type="radio"/>	<input type="radio"/>
DAL 1854 AL 1958	<input type="radio"/>	<input checked="" type="radio"/>	<input type="radio"/>
DAL 1958 AL 1970	<input type="radio"/>	<input checked="" type="radio"/>	<input type="radio"/>
DAL 1970 AL 2006	<input type="radio"/>	<input checked="" type="radio"/>	<input checked="" type="radio"/>
DOPO IL 2006	<input type="radio"/>	<input checked="" type="radio"/>	<input type="radio"/>

Aree scoperte

 CORTILE
 GIARDINO
 VERDE PRIVATO
 VERDE PUBBLICO
 PARCHEGGIO
 DEPOSITO
 INCOLTO
 NESSUNA

A = Di costruzione

B = Di ricostruzione

C = Di ristrutturazione totale con eventuali ampliamenti e/o addizioni

Destinazione d'uso prevalente

	Int.	P.T.	P.1°	P.2°	P.3°	P.4°	Altro
ACCESSORI RESIDENZA	<input checked="" type="radio"/>	<input type="radio"/>	<input type="radio"/>	<input checked="" type="radio"/>	<input checked="" type="radio"/>	<input checked="" type="radio"/>	<input checked="" type="radio"/>
RESIDENZA	<input checked="" type="radio"/>	<input type="radio"/>	<input checked="" type="radio"/>	<input checked="" type="radio"/>	<input checked="" type="radio"/>	<input checked="" type="radio"/>	<input checked="" type="radio"/>
ATTIVITA' COMMERCIALE	<input checked="" type="radio"/>	<input checked="" type="radio"/>	<input type="radio"/>	<input checked="" type="radio"/>	<input checked="" type="radio"/>	<input checked="" type="radio"/>	<input checked="" type="radio"/>
ATTIVITA' DIREZIONALE	<input checked="" type="radio"/>	<input type="radio"/>	<input type="radio"/>	<input checked="" type="radio"/>	<input checked="" type="radio"/>	<input checked="" type="radio"/>	<input checked="" type="radio"/>
STUDI PROFESSIONALI	<input checked="" type="radio"/>	<input type="radio"/>	<input type="radio"/>	<input checked="" type="radio"/>	<input checked="" type="radio"/>	<input checked="" type="radio"/>	<input checked="" type="radio"/>
ARTIGIANALE DI SERVIZIO	<input checked="" type="radio"/>	<input type="radio"/>	<input type="radio"/>	<input checked="" type="radio"/>	<input checked="" type="radio"/>	<input checked="" type="radio"/>	<input checked="" type="radio"/>
AUTORIMESSE	<input checked="" type="radio"/>	<input type="radio"/>	<input type="radio"/>	<input checked="" type="radio"/>	<input checked="" type="radio"/>	<input checked="" type="radio"/>	<input checked="" type="radio"/>
DEPOSITI	<input checked="" type="radio"/>	<input type="radio"/>	<input type="radio"/>	<input checked="" type="radio"/>	<input checked="" type="radio"/>	<input checked="" type="radio"/>	<input checked="" type="radio"/>
PUBBLICI ESERCIZI	<input checked="" type="radio"/>	<input type="radio"/>	<input type="radio"/>	<input checked="" type="radio"/>	<input checked="" type="radio"/>	<input checked="" type="radio"/>	<input checked="" type="radio"/>
SERVIZIO AGRICOLO	<input checked="" type="radio"/>	<input type="radio"/>	<input type="radio"/>	<input checked="" type="radio"/>	<input checked="" type="radio"/>	<input checked="" type="radio"/>	<input checked="" type="radio"/>
DESTINAZIONE PUBBLICA ISTRUZIONE	<input checked="" type="radio"/>	<input type="radio"/>	<input type="radio"/>	<input checked="" type="radio"/>	<input checked="" type="radio"/>	<input checked="" type="radio"/>	<input checked="" type="radio"/>
DESTINAZIONE PUBBL. CULTURA SPETTACOLO	<input checked="" type="radio"/>	<input type="radio"/>	<input type="radio"/>	<input checked="" type="radio"/>	<input checked="" type="radio"/>	<input checked="" type="radio"/>	<input checked="" type="radio"/>
DESTINAZIONE PUBBLICA UFFICI PUBBLICI	<input checked="" type="radio"/>	<input type="radio"/>	<input type="radio"/>	<input checked="" type="radio"/>	<input checked="" type="radio"/>	<input checked="" type="radio"/>	<input checked="" type="radio"/>
DESTINAZIONE PUBBLICA CULTO	<input checked="" type="radio"/>	<input type="radio"/>	<input type="radio"/>	<input checked="" type="radio"/>	<input checked="" type="radio"/>	<input checked="" type="radio"/>	<input checked="" type="radio"/>
DESTINAZIONE PUBBLICA SANITA'	<input checked="" type="radio"/>	<input type="radio"/>	<input type="radio"/>	<input checked="" type="radio"/>	<input checked="" type="radio"/>	<input checked="" type="radio"/>	<input checked="" type="radio"/>
DESTINAZIONE PUBBLICA ASSISTENZA	<input checked="" type="radio"/>	<input type="radio"/>	<input type="radio"/>	<input checked="" type="radio"/>	<input checked="" type="radio"/>	<input checked="" type="radio"/>	<input checked="" type="radio"/>
DESTINAZIONE PUBBLICA SICUREZZA	<input checked="" type="radio"/>	<input type="radio"/>	<input type="radio"/>	<input checked="" type="radio"/>	<input checked="" type="radio"/>	<input checked="" type="radio"/>	<input checked="" type="radio"/>
DESTINAZIONE PUBBLICA SPORT	<input checked="" type="radio"/>	<input type="radio"/>	<input type="radio"/>	<input checked="" type="radio"/>	<input checked="" type="radio"/>	<input checked="" type="radio"/>	<input checked="" type="radio"/>



SCHEDA DI ANALISI E PROGETTO DI TUTELA DEI NUCLEI DI ANTICA FORMAZIONE

Allegato al Piano delle Regole per il recupero, la tutela e la valorizzazione dei nuclei di antica formazione

Località:		Link:	13_13
Indirizzo:	Piazza XX Settembre	Civico:	
Nucleo:	13	Edificio:	13

Dotazione di parcheggi:

Stato di conservazione	
Coerenza e integrità tipologica	Compositivo/Architett.
<input checked="" type="radio"/> INTEGRO	<input type="radio"/> INTEGRO
<input type="radio"/> RIPRISTINATO	<input type="radio"/> POCO ALTERATO
<input type="radio"/> TRASFORMATO	<input checked="" type="radio"/> ALTERATO
<input type="radio"/> AMPLIATO	<input type="radio"/> MOLTO ALTERATO
<input type="radio"/> RECENTE	<input type="radio"/> RECENTE

Stato di dissesto	
<input type="radio"/> NUMEROSI DANNI	<input checked="" type="radio"/> DANNI NON PRESENTI
<input type="radio"/> POCHI DANNI	

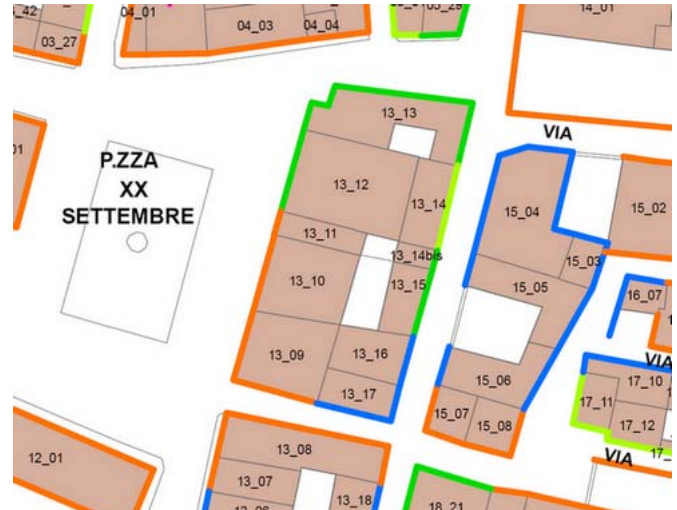
Elementi architettonici significativi		
<input type="checkbox"/> Archi-Volte	<input type="checkbox"/> Davanzali	<input type="checkbox"/> Abbaini
<input type="checkbox"/> Murature	<input checked="" type="checkbox"/> Contorni-Stipiti	<input type="checkbox"/> Affreschi
<input type="checkbox"/> Colonne	<input type="checkbox"/> Zoccolatura	<input checked="" type="checkbox"/> Decorazioni Pittoriche
<input type="checkbox"/> Logge	<input checked="" type="checkbox"/> Parapetti	<input checked="" type="checkbox"/> Decorazioni
<input checked="" type="checkbox"/> Portici	<input type="checkbox"/> Cortili antichi	<input type="checkbox"/> Intonaco
<input checked="" type="checkbox"/> Poggioli	<input type="checkbox"/> Gronde	<input type="checkbox"/> Tinteggiature
<input type="checkbox"/> Portali	<input type="checkbox"/> Inferriate	
<input type="checkbox"/> Infissi	<input type="checkbox"/> Coperture	

Valore architettonico	Tipo di interesse
<input type="radio"/> RILEVANTE	<input type="radio"/> STORICO
<input checked="" type="radio"/> BUONO	<input type="radio"/> ARCHITETTONICO
<input type="radio"/> MODESTO	<input type="radio"/> TIPOLOGICO
<input type="radio"/> NULLO	<input checked="" type="radio"/> AMBIENTALE / DI CONTESTO
	<input type="radio"/> NESSUNO-NEUTRO

Rilevanza paesistica	
<input type="radio"/> NEGATIVO, CONTRASTANT	<input type="radio"/> CARATTERIZZ. DEL PAESAGGIO
<input type="radio"/> NEUTRO O SENZA RILIEVO	<input checked="" type="radio"/> COMPLEMENTARE DEL PAESAGGIO

Interventi ammessi come da N.T.A.	
<input type="checkbox"/> Interventi 1 livello	<input type="checkbox"/> Interventi 5 livello
<input type="checkbox"/> Interventi 2 livello	<input type="checkbox"/> Interventi 6 livello
<input checked="" type="checkbox"/> Interventi 3 livello	<input type="checkbox"/> Piano attuativo
<input type="checkbox"/> Interventi 4 livello	

Note e prescrizioni aggiuntive:
In caso d'intervento si prescrive il mantenimento e la tutela degli elementi architettonici significativi, mantenendo inoltre i rapporti L/H delle forometrie esistenti. Particolare attenzione dovrà essere posta alle gronde con mensola e ai motivi decorativi sottostanti.





SCHEDA DI ANALISI E PROGETTO DI TUTELA DEI NUCLEI DI ANTICA FORMAZIONE

Allegato al Piano delle Regole per il recupero, la tutela e la valorizzazione dei nuclei di antica formazione

Località:	Link: 13_14
Indirizzo: Via Umberto I	Civico:
Nucleo: 13	Edificio: 14

Dotazione di parcheggi:

Stato di conservazione	
Coerenza e integrità tipologica	Compositivo/Architett.
<input checked="" type="radio"/> INTEGRO	<input type="radio"/> INTEGRO
<input type="radio"/> RIPRISTINATO	<input type="radio"/> POCO ALTERATO
<input type="radio"/> TRASFORMATO	<input type="radio"/> ALTERATO
<input type="radio"/> AMPLIATO	<input checked="" type="radio"/> MOLTO ALTERATO
<input type="radio"/> RECENTE	<input type="radio"/> RECENTE

Stato di dissesto	
<input type="radio"/> NUMEROSI DANNI	<input checked="" type="radio"/> DANNI NON PRESENTI
<input type="radio"/> POCHI DANNI	

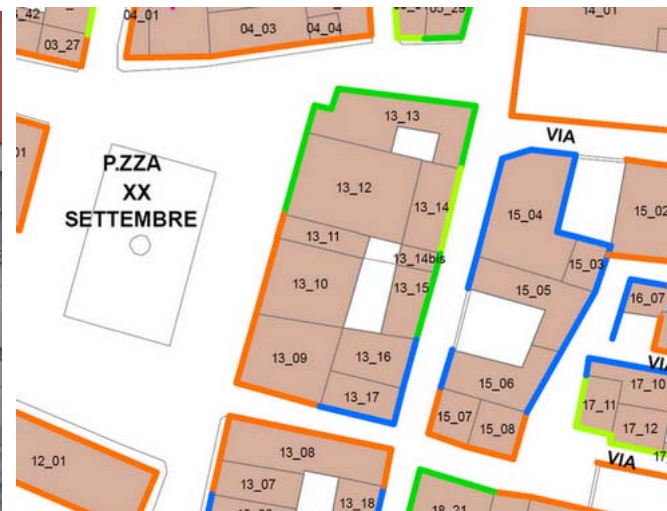
Elementi architettonici significativi		
<input type="checkbox"/> Archi-Volte	<input type="checkbox"/> Davanzali	<input type="checkbox"/> Abbaini
<input type="checkbox"/> Murature	<input type="checkbox"/> Contorni-Stipiti	<input type="checkbox"/> Affreschi
<input type="checkbox"/> Colonne	<input type="checkbox"/> Zoccolatura	<input type="checkbox"/> Decorazioni Pittoriche
<input type="checkbox"/> Logge	<input type="checkbox"/> Parapetti	<input type="checkbox"/> Decorazioni
<input type="checkbox"/> Portici	<input type="checkbox"/> Cortili antichi	<input type="checkbox"/> Intonaco
<input type="checkbox"/> Poggioli	<input type="checkbox"/> Gronde	<input type="checkbox"/> Tinteggiature
<input type="checkbox"/> Portali	<input type="checkbox"/> Inferriate	
<input type="checkbox"/> Infissi	<input type="checkbox"/> Coperture	

Valore architettonico	Tipo di interesse
<input type="radio"/> RILEVANTE	<input type="radio"/> STORICO
<input type="radio"/> BUONO	<input type="radio"/> ARCHITETTONICO
<input checked="" type="radio"/> MODESTO	<input type="radio"/> TIPOLOGICO
<input type="radio"/> NULLO	<input type="radio"/> AMBIENTALE / DI CONTESTO
	<input checked="" type="radio"/> NESSUNO-NEUTRO

Rilevanza paesistica	
<input type="radio"/> NEGATIVO, CONTRASTANT	<input type="radio"/> CARATTERIZZ. DEL PAESAGGIO
<input checked="" type="radio"/> NEUTRO O SENZA RILIEVO	<input type="radio"/> COMPLEMENTARE DEL PAESAGGIO

Interventi ammessi come da N.T.A.	
<input type="checkbox"/> Interventi 1 livello	<input type="checkbox"/> Interventi 5 livello
<input type="checkbox"/> Interventi 2 livello	<input type="checkbox"/> Interventi 6 livello
<input type="checkbox"/> Interventi 3 livello	<input type="checkbox"/> Piano attuativo
<input checked="" type="checkbox"/> Interventi 4 livello	

Note e prescrizioni aggiuntive:





SCHEDA DI ANALISI E PROGETTO DI TUTELA DEI NUCLEI DI ANTICA FORMAZIONE

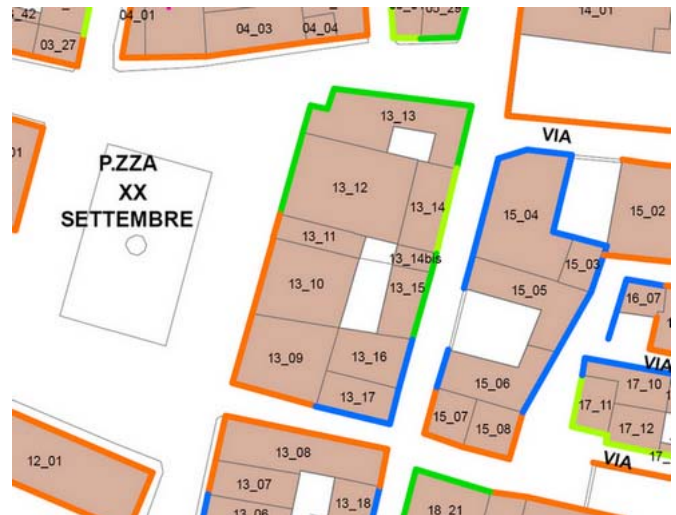
Allegato al Piano delle Regole per il recupero, la tutela e la valorizzazione dei nuclei di antica formazione

Località:	Link: 13_14bis
Indirizzo: Via Umberto I	Civico:
Nucleo: 13	Edificio: 14bis

Dotazione di parcheggi:

Stato di conservazione Coerenza e integrità tipologica <input checked="" type="radio"/> INTEGRO <input type="radio"/> RIPRISTINATO <input type="radio"/> TRASFORMATO <input type="radio"/> AMPLIATO <input type="radio"/> RECENTE Compositivo/Architett. <input checked="" type="radio"/> INTEGRO <input type="radio"/> POCO ALTERATO <input type="radio"/> ALTERATO <input type="radio"/> MOLTO ALTERATO <input type="radio"/> RECENTE	Valore architettonico <input type="radio"/> RILEVANTE <input checked="" type="radio"/> BUONO <input type="radio"/> MODESTO <input type="radio"/> NULLO	Tipo di interesse <input type="radio"/> STORICO <input type="radio"/> ARCHITETTONICO <input checked="" type="radio"/> TIPOLOGICO <input type="radio"/> AMBIENTALE / DI CONTESTO <input type="radio"/> NESSUNO-NEUTRO
Stato di dissesto <input type="radio"/> NUMEROSI DANNI <input checked="" type="radio"/> POCHI DANNI <input type="radio"/> DANNI NON PRESENTI	Rilevanza paesistica <input type="radio"/> NEGATIVO, CONTRASTANT <input checked="" type="radio"/> NEUTRO O SENZA RILIEVO <input type="radio"/> CARATTERIZZ. DEL PAESAGGIO <input type="radio"/> COMPLEMENTARE DEL PAESAGGIO	
Elementi architettonici significativi <input type="checkbox"/> Archi-Volte <input type="checkbox"/> Murature <input type="checkbox"/> Colonne <input type="checkbox"/> Logge <input type="checkbox"/> Portici <input type="checkbox"/> Poggioli <input type="checkbox"/> Portali <input type="checkbox"/> Infissi <input type="checkbox"/> Davanzali <input type="checkbox"/> Contorni-Stipiti <input type="checkbox"/> Zoccolatura <input type="checkbox"/> Parapetti <input type="checkbox"/> Cortili antichi <input type="checkbox"/> Gronde <input type="checkbox"/> Inferriate <input type="checkbox"/> Coperture <input type="checkbox"/> Abbaini <input type="checkbox"/> Affreschi <input type="checkbox"/> Decorazioni Pittoriche <input type="checkbox"/> Decorazioni <input type="checkbox"/> Intonaco <input type="checkbox"/> Tinteggiature	Interventi ammessi come da N.T.A. <input type="checkbox"/> Interventi 1 livello <input type="checkbox"/> Interventi 2 livello <input checked="" type="checkbox"/> Interventi 3 livello <input type="checkbox"/> Interventi 4 livello <input type="checkbox"/> Interventi 5 livello <input type="checkbox"/> Interventi 6 livello <input type="checkbox"/> Piano attuativo	

Note e prescrizioni aggiuntive:





SCHEMA DI ANALISI E PROGETTO DI TUTELA DEI NUCLEI DI ANTICA FORMAZIONE

Allegato al Piano delle Regole per il recupero, la tutela e la valorizzazione dei nuclei di antica formazione

Località:	Link: 13_15
Indirizzo: Via Umberto I	Civico:
Nucleo: 13	Edificio: 15

Dotazione di parcheggi:

Stato di conservazione	
Coerenza e integrità tipologica	Compositivo/Architett.
<input checked="" type="radio"/> INTEGRO	<input type="radio"/> INTEGRO
<input type="radio"/> RIPRISTINATO	<input type="radio"/> POCO ALTERATO
<input type="radio"/> TRASFORMATO	<input type="radio"/> ALTERATO
<input type="radio"/> AMPLIATO	<input checked="" type="radio"/> MOLTO ALTERATO
<input type="radio"/> RECENTE	<input type="radio"/> RECENTE

Stato di dissesto	
<input type="radio"/> NUMEROSI DANNI	<input checked="" type="radio"/> DANNI NON PRESENTI
<input type="radio"/> POCHI DANNI	

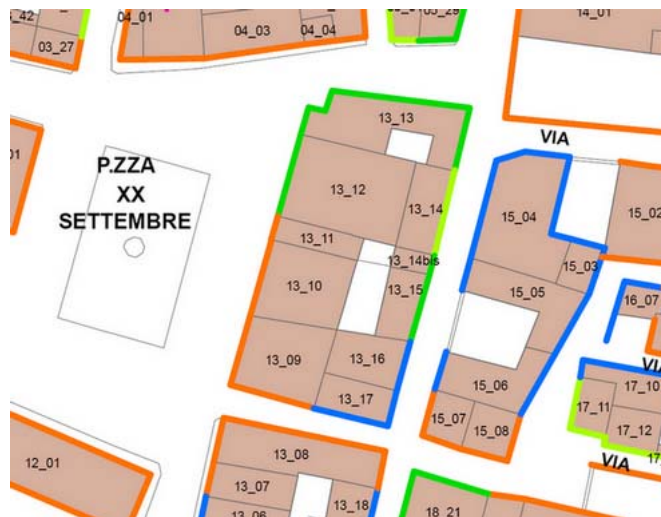
Elementi architettonici significativi		
<input checked="" type="checkbox"/> Archi-Volte	<input type="checkbox"/> Davanzali	<input type="checkbox"/> Abbaini
<input type="checkbox"/> Murature	<input checked="" type="checkbox"/> Contorni-Stipiti	<input type="checkbox"/> Affreschi
<input type="checkbox"/> Colonne	<input type="checkbox"/> Zoccolatura	<input type="checkbox"/> Decorazioni Pittoriche
<input type="checkbox"/> Logge	<input type="checkbox"/> Parapetti	<input type="checkbox"/> Decorazioni
<input type="checkbox"/> Portici	<input type="checkbox"/> Cortili antichi	<input type="checkbox"/> Intonaco
<input type="checkbox"/> Poggioli	<input type="checkbox"/> Gronde	<input type="checkbox"/> Tinteggiature
<input checked="" type="checkbox"/> Portali	<input type="checkbox"/> Inferriate	
<input type="checkbox"/> Infissi	<input type="checkbox"/> Coperture	

Valore architettonico	Tipo di interesse
<input type="radio"/> RILEVANTE	<input type="radio"/> STORICO
<input type="radio"/> BUONO	<input type="radio"/> ARCHITETTONICO
<input checked="" type="radio"/> MODESTO	<input type="radio"/> TIPOLOGICO
<input type="radio"/> NULLO	<input type="radio"/> AMBIENTALE / DI CONTESTO
	<input checked="" type="radio"/> NESSUNO-NEUTRO

Rilevanza paesistica	
<input type="radio"/> NEGATIVO, CONTRASTANT	<input type="radio"/> CARATTERIZZ. DEL PAESAGGIO
<input checked="" type="radio"/> NEUTRO O SENZA RILIEVO	<input type="radio"/> COMPLEMENTARE DEL PAESAGGIO

Interventi ammessi come da N.T.A.	
<input type="checkbox"/> Interventi 1 livello	<input type="checkbox"/> Interventi 5 livello
<input type="checkbox"/> Interventi 2 livello	<input type="checkbox"/> Interventi 6 livello
<input type="checkbox"/> Interventi 3 livello	<input type="checkbox"/> Piano attuativo
<input checked="" type="checkbox"/> Interventi 4 livello	

Note e prescrizioni aggiuntive:
In caso d'intervento si prescrive il mantenimento dell'arco di facciata.





SCHEDA DI ANALISI E PROGETTO DI TUTELA DEI NUCLEI DI ANTICA FORMAZIONE

Allegato al Piano delle Regole per il recupero, la tutela e la valorizzazione dei nuclei di antica formazione

Località:	Link: 13_16
Indirizzo: Via Umberto I	Civico:
Nucleo: 13	Edificio: 16

Caratteristiche generali

 EDIFICIO PRINCIPALE
 EDIFICIO PERTINENZIALE

Proprietà

 PRIVATA
 PUBBLICA
 MISTA

Tipologia architettonica

 EDIFICIO A CORTE
 BLOCCO (isolato e non)
 EDIFICIO A SCHIERA/ IN LINEA
 VILLA
 PALAZZO SIGNORILE

Vincoli

 NESSUN VINCOLO
 VINCOLO MONUMENTALE
 VINCOLO PAESISTICO

Epoca storica

	A	B	C
FINO AL 1300	<input type="radio"/>	<input checked="" type="radio"/>	<input type="radio"/>
DAL 1300 AL 1500	<input type="radio"/>	<input checked="" type="radio"/>	<input type="radio"/>
DAL 1500 AL 1600	<input type="radio"/>	<input checked="" type="radio"/>	<input type="radio"/>
DAL 1600 AL 1700	<input type="radio"/>	<input checked="" type="radio"/>	<input type="radio"/>
DAL 1700 AL 1800	<input type="radio"/>	<input checked="" type="radio"/>	<input type="radio"/>
DAL 1810 AL 1854	<input checked="" type="radio"/>	<input checked="" type="radio"/>	<input type="radio"/>
DAL 1854 AL 1958	<input type="radio"/>	<input checked="" type="radio"/>	<input type="radio"/>
DAL 1958 AL 1970	<input type="radio"/>	<input checked="" type="radio"/>	<input checked="" type="radio"/>
DAL 1970 AL 2006	<input type="radio"/>	<input checked="" type="radio"/>	<input type="radio"/>
DOPO IL 2006	<input type="radio"/>	<input checked="" type="radio"/>	<input type="radio"/>

Aree scoperte

 CORTILE
 GIARDINO
 VERDE PRIVATO
 VERDE PUBBLICO
 PARCHEGGIO
 DEPOSITO
 INCOLTO
 NESSUNA

A = Di costruzione

B = Di ricostruzione

C = Di ristrutturazione totale con eventuali ampliamenti e/o addizioni

Destinazione d'uso prevalente

	Int.	P.T.	P.1°	P.2°	P.3°	P.4°	Altro
ACCESSORI RESIDENZA	<input checked="" type="radio"/>	<input type="radio"/>	<input type="radio"/>	<input checked="" type="radio"/>	<input checked="" type="radio"/>	<input checked="" type="radio"/>	<input checked="" type="radio"/>
RESIDENZA	<input checked="" type="radio"/>	<input checked="" type="radio"/>	<input checked="" type="radio"/>	<input checked="" type="radio"/>	<input checked="" type="radio"/>	<input checked="" type="radio"/>	<input checked="" type="radio"/>
ATTIVITA' COMMERCIALE	<input checked="" type="radio"/>	<input type="radio"/>	<input type="radio"/>	<input checked="" type="radio"/>	<input checked="" type="radio"/>	<input checked="" type="radio"/>	<input checked="" type="radio"/>
ATTIVITA' DIREZIONALE	<input checked="" type="radio"/>	<input type="radio"/>	<input type="radio"/>	<input checked="" type="radio"/>	<input checked="" type="radio"/>	<input checked="" type="radio"/>	<input checked="" type="radio"/>
STUDI PROFESSIONALI	<input checked="" type="radio"/>	<input type="radio"/>	<input type="radio"/>	<input checked="" type="radio"/>	<input checked="" type="radio"/>	<input checked="" type="radio"/>	<input checked="" type="radio"/>
ARTIGIANALE DI SERVIZIO	<input checked="" type="radio"/>	<input type="radio"/>	<input type="radio"/>	<input checked="" type="radio"/>	<input checked="" type="radio"/>	<input checked="" type="radio"/>	<input checked="" type="radio"/>
AUTORIMESSE	<input checked="" type="radio"/>	<input type="radio"/>	<input type="radio"/>	<input checked="" type="radio"/>	<input checked="" type="radio"/>	<input checked="" type="radio"/>	<input checked="" type="radio"/>
DEPOSITI	<input checked="" type="radio"/>	<input type="radio"/>	<input type="radio"/>	<input checked="" type="radio"/>	<input checked="" type="radio"/>	<input checked="" type="radio"/>	<input checked="" type="radio"/>
PUBBLICI ESERCIZI	<input checked="" type="radio"/>	<input type="radio"/>	<input type="radio"/>	<input checked="" type="radio"/>	<input checked="" type="radio"/>	<input checked="" type="radio"/>	<input checked="" type="radio"/>
SERVIZIO AGRICOLO	<input checked="" type="radio"/>	<input type="radio"/>	<input type="radio"/>	<input checked="" type="radio"/>	<input checked="" type="radio"/>	<input checked="" type="radio"/>	<input checked="" type="radio"/>
DESTINAZIONE PUBBLICA ISTRUZIONE	<input checked="" type="radio"/>	<input type="radio"/>	<input type="radio"/>	<input checked="" type="radio"/>	<input checked="" type="radio"/>	<input checked="" type="radio"/>	<input checked="" type="radio"/>
DESTINAZIONE PUBBL. CULTURA SPETTACOLO	<input checked="" type="radio"/>	<input type="radio"/>	<input type="radio"/>	<input checked="" type="radio"/>	<input checked="" type="radio"/>	<input checked="" type="radio"/>	<input checked="" type="radio"/>
DESTINAZIONE PUBBLICA UFFICI PUBBLICI	<input checked="" type="radio"/>	<input type="radio"/>	<input type="radio"/>	<input checked="" type="radio"/>	<input checked="" type="radio"/>	<input checked="" type="radio"/>	<input checked="" type="radio"/>
DESTINAZIONE PUBBLICA CULTO	<input checked="" type="radio"/>	<input type="radio"/>	<input type="radio"/>	<input checked="" type="radio"/>	<input checked="" type="radio"/>	<input checked="" type="radio"/>	<input checked="" type="radio"/>
DESTINAZIONE PUBBLICA SANITA'	<input checked="" type="radio"/>	<input type="radio"/>	<input type="radio"/>	<input checked="" type="radio"/>	<input checked="" type="radio"/>	<input checked="" type="radio"/>	<input checked="" type="radio"/>
DESTINAZIONE PUBBLICA ASSISTENZA	<input checked="" type="radio"/>	<input type="radio"/>	<input type="radio"/>	<input checked="" type="radio"/>	<input checked="" type="radio"/>	<input checked="" type="radio"/>	<input checked="" type="radio"/>
DESTINAZIONE PUBBLICA SICUREZZA	<input checked="" type="radio"/>	<input type="radio"/>	<input type="radio"/>	<input checked="" type="radio"/>	<input checked="" type="radio"/>	<input checked="" type="radio"/>	<input checked="" type="radio"/>
DESTINAZIONE PUBBLICA SPORT	<input checked="" type="radio"/>	<input type="radio"/>	<input type="radio"/>	<input checked="" type="radio"/>	<input checked="" type="radio"/>	<input checked="" type="radio"/>	<input checked="" type="radio"/>



SCHEDA DI ANALISI E PROGETTO DI TUTELA DEI NUCLEI DI ANTICA FORMAZIONE

Allegato al Piano delle Regole per il recupero, la tutela e la valorizzazione dei nuclei di antica formazione

Località:	Link: 13_16
Indirizzo: Via Umberto I	Civico:
Nucleo: 13	Edificio: 16

Dotazione di parcheggi:

Stato di conservazione	
Coerenza e integrità tipologica	Compositivo/Architett.
<input checked="" type="radio"/> INTEGRO	<input type="radio"/> INTEGRO
<input type="radio"/> RIPRISTINATO	<input checked="" type="radio"/> POCO ALTERATO
<input type="radio"/> TRASFORMATO	<input type="radio"/> ALTERATO
<input type="radio"/> AMPLIATO	<input type="radio"/> MOLTO ALTERATO
<input type="radio"/> RECENTE	<input type="radio"/> RECENTE

Stato di dissesto	
<input type="radio"/> NUMEROSI DANNI	<input checked="" type="radio"/> DANNI NON PRESENTI
<input type="radio"/> POCHI DANNI	

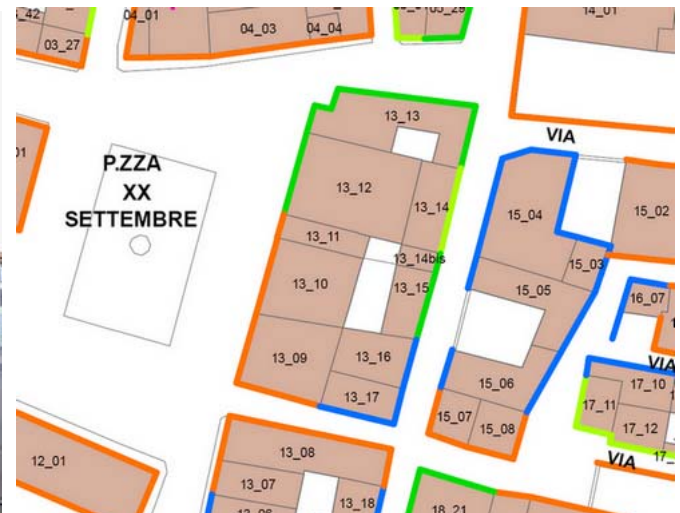
Elementi architettonici significativi		
<input type="checkbox"/> Archi-Volte	<input type="checkbox"/> Davanzali	<input type="checkbox"/> Abbaini
<input type="checkbox"/> Murature	<input type="checkbox"/> Contorni-Stipiti	<input type="checkbox"/> Affreschi
<input type="checkbox"/> Colonne	<input type="checkbox"/> Zoccolatura	<input type="checkbox"/> Decorazioni Pittoriche
<input type="checkbox"/> Logge	<input type="checkbox"/> Parapetti	<input type="checkbox"/> Decorazioni
<input type="checkbox"/> Portici	<input type="checkbox"/> Cortili antichi	<input type="checkbox"/> Intonaco
<input type="checkbox"/> Poggioli	<input type="checkbox"/> Gronde	<input type="checkbox"/> Tinteggiature
<input type="checkbox"/> Portali	<input type="checkbox"/> Inferriate	
<input type="checkbox"/> Infissi	<input type="checkbox"/> Coperture	

Valore architettonico	Tipo di interesse
<input type="radio"/> RILEVANTE	<input type="radio"/> STORICO
<input type="radio"/> BUONO	<input type="radio"/> ARCHITETTONICO
<input checked="" type="radio"/> MODESTO	<input type="radio"/> TIPOLOGICO
<input type="radio"/> NULLO	<input type="radio"/> AMBIENTALE / DI CONTESTO
	<input checked="" type="radio"/> NESSUNO-NEUTRO

Rilevanza paesistica	
<input type="radio"/> NEGATIVO, CONTRASTANT	<input type="radio"/> CARATTERIZZ. DEL PAESAGGIO
<input checked="" type="radio"/> NEUTRO O SENZA RILIEVO	<input type="radio"/> COMPLEMENTARE DEL PAESAGGIO

Interventi ammessi come da N.T.A.	
<input type="checkbox"/> Interventi 1 livello	<input type="checkbox"/> Interventi 5 livello
<input type="checkbox"/> Interventi 2 livello	<input type="checkbox"/> Interventi 6 livello
<input type="checkbox"/> Interventi 3 livello	<input type="checkbox"/> Piano attuativo
<input checked="" type="checkbox"/> Interventi 4 livello	

Note e prescrizioni aggiuntive:
In caso d'intervento si prescrive la rivisitazione delle forometrie attuali secondo rapporti L/H come le esistenti storiche.





SCHEDA DI ANALISI E PROGETTO DI TUTELA DEI NUCLEI DI ANTICA FORMAZIONE

Allegato al Piano delle Regole per il recupero, la tutela e la valorizzazione dei nuclei di antica formazione

Località:	Link: 13_17
Indirizzo: Via Umberto I	Civico:
Nucleo: 13	Edificio: 17

Dotazione di parcheggi:

Stato di conservazione	
Coerenza e integrità tipologica	Compositivo/Architett.
<input checked="" type="radio"/> INTEGRO	<input type="radio"/> INTEGRO
<input type="radio"/> RIPRISTINATO	<input type="radio"/> POCO ALTERATO
<input type="radio"/> TRASFORMATO	<input checked="" type="radio"/> ALTERATO
<input type="radio"/> AMPLIATO	<input type="radio"/> MOLTO ALTERATO
<input type="radio"/> RECENTE	<input type="radio"/> RECENTE

Stato di dissesto	
<input type="radio"/> NUMEROSI DANNI	<input checked="" type="radio"/> DANNI NON PRESENTI
<input type="radio"/> POCHI DANNI	

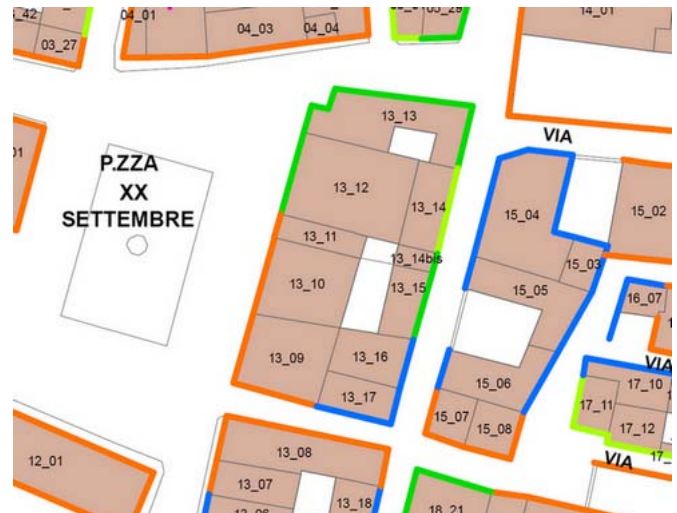
Elementi architettonici significativi		
<input type="checkbox"/> Archi-Volte	<input type="checkbox"/> Davanzali	<input type="checkbox"/> Abbaini
<input type="checkbox"/> Murature	<input type="checkbox"/> Contorni-Stipiti	<input type="checkbox"/> Affreschi
<input type="checkbox"/> Colonne	<input type="checkbox"/> Zoccolatura	<input type="checkbox"/> Decorazioni Pittoriche
<input type="checkbox"/> Logge	<input type="checkbox"/> Parapetti	<input type="checkbox"/> Decorazioni
<input type="checkbox"/> Portici	<input type="checkbox"/> Cortili antichi	<input type="checkbox"/> Intonaco
<input type="checkbox"/> Poggioli	<input type="checkbox"/> Gronde	<input type="checkbox"/> Tinteggiature
<input type="checkbox"/> Portali	<input type="checkbox"/> Inferriate	
<input type="checkbox"/> Infissi	<input type="checkbox"/> Coperture	

Valore architettonico	Tipo di interesse
<input type="radio"/> RILEVANTE	<input type="radio"/> STORICO
<input type="radio"/> BUONO	<input type="radio"/> ARCHITETTONICO
<input checked="" type="radio"/> MODESTO	<input type="radio"/> TIPOLOGICO
<input type="radio"/> NULLO	<input type="radio"/> AMBIENTALE / DI CONTESTO
	<input checked="" type="radio"/> NESSUNO-NEUTRO

Rilevanza paesistica	
<input type="radio"/> NEGATIVO, CONTRASTANT	<input type="radio"/> CARATTERIZZ. DEL PAESAGGIO
<input checked="" type="radio"/> NEUTRO O SENZA RILIEVO	<input type="radio"/> COMPLEMENTARE DEL PAESAGGIO

Interventi ammessi come da N.T.A.	
<input type="checkbox"/> Interventi 1 livello	<input type="checkbox"/> Interventi 5 livello
<input type="checkbox"/> Interventi 2 livello	<input type="checkbox"/> Interventi 6 livello
<input type="checkbox"/> Interventi 3 livello	<input type="checkbox"/> Piano attuativo
<input checked="" type="checkbox"/> Interventi 4 livello	

Note e prescrizioni aggiuntive:
In caso d'intervento si prescrive la rivisitazione delle forometrie attuali secondo rapporti L/H come le esistenti storiche.





SCHEDA DI ANALISI E PROGETTO DI TUTELA DEI NUCLEI DI ANTICA FORMAZIONE

Allegato al Piano delle Regole per il recupero, la tutela e la valorizzazione dei nuclei di antica formazione

Località:	Link: 13_18
Indirizzo: Via Umberto I	Civico:
Nucleo: 13	Edificio: 18

Caratteristiche generali

 EDIFICIO PRINCIPALE
 EDIFICIO PERTINENZIALE

Proprietà

 PRIVATA
 PUBBLICA
 MISTA

Tipologia architettonica

 EDIFICIO A CORTE
 BLOCCO (isolato e non)
 EDIFICIO A SCHIERA/ IN LINEA
 VILLA
 PALAZZO SIGNORILE

Vincoli

 NESSUN VINCOLO
 VINCOLO MONUMENTALE
 VINCOLO PAESISTICO

Epoca storica

	A	B	C
FINO AL 1300	<input type="radio"/>	<input checked="" type="radio"/>	<input checked="" type="radio"/>
DAL 1300 AL 1500	<input type="radio"/>	<input checked="" type="radio"/>	<input checked="" type="radio"/>
DAL 1500 AL 1600	<input type="radio"/>	<input checked="" type="radio"/>	<input checked="" type="radio"/>
DAL 1600 AL 1700	<input type="radio"/>	<input checked="" type="radio"/>	<input checked="" type="radio"/>
DAL 1700 AL 1800	<input type="radio"/>	<input checked="" type="radio"/>	<input checked="" type="radio"/>
DAL 1810 AL 1854	<input checked="" type="radio"/>	<input checked="" type="radio"/>	<input checked="" type="radio"/>
DAL 1854 AL 1958	<input type="radio"/>	<input checked="" type="radio"/>	<input checked="" type="radio"/>
DAL 1958 AL 1970	<input type="radio"/>	<input checked="" type="radio"/>	<input checked="" type="radio"/>
DAL 1970 AL 2006	<input type="radio"/>	<input checked="" type="radio"/>	<input checked="" type="radio"/>
DOPO IL 2006	<input type="radio"/>	<input checked="" type="radio"/>	<input checked="" type="radio"/>

Aree scoperte

 CORTILE
 GIARDINO
 VERDE PRIVATO
 VERDE PUBBLICO
 PARCHEGGIO
 DEPOSITO
 INCOLTO
 NESSUNA

A = Di costruzione

B = Di ricostruzione

C = Di ristrutturazione totale con eventuali ampliamenti e/o addizioni

Destinazione d'uso prevalente

	Int.	P.T.	P.1°	P.2°	P.3°	P.4°	Altro
ACCESSORI RESIDENZA	<input checked="" type="radio"/>	<input type="radio"/>	<input checked="" type="radio"/>	<input checked="" type="radio"/>	<input checked="" type="radio"/>	<input checked="" type="radio"/>	<input checked="" type="radio"/>
RESIDENZA	<input checked="" type="radio"/>	<input type="radio"/>	<input type="radio"/>	<input checked="" type="radio"/>	<input checked="" type="radio"/>	<input checked="" type="radio"/>	<input checked="" type="radio"/>
ATTIVITA' COMMERCIALE	<input checked="" type="radio"/>	<input type="radio"/>	<input type="radio"/>	<input checked="" type="radio"/>	<input checked="" type="radio"/>	<input checked="" type="radio"/>	<input checked="" type="radio"/>
ATTIVITA' DIREZIONALE	<input checked="" type="radio"/>	<input type="radio"/>	<input type="radio"/>	<input checked="" type="radio"/>	<input checked="" type="radio"/>	<input checked="" type="radio"/>	<input checked="" type="radio"/>
STUDI PROFESSIONALI	<input checked="" type="radio"/>	<input type="radio"/>	<input type="radio"/>	<input checked="" type="radio"/>	<input checked="" type="radio"/>	<input checked="" type="radio"/>	<input checked="" type="radio"/>
ARTIGIANALE DI SERVIZIO	<input checked="" type="radio"/>	<input type="radio"/>	<input type="radio"/>	<input checked="" type="radio"/>	<input checked="" type="radio"/>	<input checked="" type="radio"/>	<input checked="" type="radio"/>
AUTORIMESSE	<input checked="" type="radio"/>	<input checked="" type="radio"/>	<input type="radio"/>	<input checked="" type="radio"/>	<input checked="" type="radio"/>	<input checked="" type="radio"/>	<input checked="" type="radio"/>
DEPOSITI	<input checked="" type="radio"/>	<input type="radio"/>	<input type="radio"/>	<input checked="" type="radio"/>	<input checked="" type="radio"/>	<input checked="" type="radio"/>	<input checked="" type="radio"/>
PUBBLICI ESERCIZI	<input checked="" type="radio"/>	<input type="radio"/>	<input type="radio"/>	<input checked="" type="radio"/>	<input checked="" type="radio"/>	<input checked="" type="radio"/>	<input checked="" type="radio"/>
SERVIZIO AGRICOLO	<input checked="" type="radio"/>	<input type="radio"/>	<input type="radio"/>	<input checked="" type="radio"/>	<input checked="" type="radio"/>	<input checked="" type="radio"/>	<input checked="" type="radio"/>
DESTINAZIONE PUBBLICA ISTRUZIONE	<input checked="" type="radio"/>	<input type="radio"/>	<input type="radio"/>	<input checked="" type="radio"/>	<input checked="" type="radio"/>	<input checked="" type="radio"/>	<input checked="" type="radio"/>
DESTINAZIONE PUBBL. CULTURA SPETTACOLO	<input checked="" type="radio"/>	<input type="radio"/>	<input type="radio"/>	<input checked="" type="radio"/>	<input checked="" type="radio"/>	<input checked="" type="radio"/>	<input checked="" type="radio"/>
DESTINAZIONE PUBBLICA UFFICI PUBBLICI	<input checked="" type="radio"/>	<input type="radio"/>	<input type="radio"/>	<input checked="" type="radio"/>	<input checked="" type="radio"/>	<input checked="" type="radio"/>	<input checked="" type="radio"/>
DESTINAZIONE PUBBLICA CULTO	<input checked="" type="radio"/>	<input type="radio"/>	<input type="radio"/>	<input checked="" type="radio"/>	<input checked="" type="radio"/>	<input checked="" type="radio"/>	<input checked="" type="radio"/>
DESTINAZIONE PUBBLICA SANITA'	<input checked="" type="radio"/>	<input type="radio"/>	<input type="radio"/>	<input checked="" type="radio"/>	<input checked="" type="radio"/>	<input checked="" type="radio"/>	<input checked="" type="radio"/>
DESTINAZIONE PUBBLICA ASSISTENZA	<input checked="" type="radio"/>	<input type="radio"/>	<input type="radio"/>	<input checked="" type="radio"/>	<input checked="" type="radio"/>	<input checked="" type="radio"/>	<input checked="" type="radio"/>
DESTINAZIONE PUBBLICA SICUREZZA	<input checked="" type="radio"/>	<input type="radio"/>	<input type="radio"/>	<input checked="" type="radio"/>	<input checked="" type="radio"/>	<input checked="" type="radio"/>	<input checked="" type="radio"/>
DESTINAZIONE PUBBLICA SPORT	<input checked="" type="radio"/>	<input type="radio"/>	<input type="radio"/>	<input checked="" type="radio"/>	<input checked="" type="radio"/>	<input checked="" type="radio"/>	<input checked="" type="radio"/>



SCHEDA DI ANALISI E PROGETTO DI TUTELA DEI NUCLEI DI ANTICA FORMAZIONE

Allegato al Piano delle Regole per il recupero, la tutela e la valorizzazione dei nuclei di antica formazione

Località:	Link: 13_18
Indirizzo: Via Umberto I	Civico:
Nucleo: 13	Edificio: 18

Dotazione di parcheggi:

Stato di conservazione	
Coerenza e integrità tipologica	Compositivo/Architett.
<input checked="" type="radio"/> INTEGRO	<input type="radio"/> INTEGRO
<input type="radio"/> RIPRISTINATO	<input type="radio"/> POCO ALTERATO
<input type="radio"/> TRASFORMATO	<input checked="" type="radio"/> ALTERATO
<input type="radio"/> AMPLIATO	<input type="radio"/> MOLTO ALTERATO
<input type="radio"/> RECENTE	<input type="radio"/> RECENTE

Stato di dissesto	
<input type="radio"/> NUMEROSI DANNI	<input checked="" type="radio"/> DANNI NON PRESENTI
<input type="radio"/> POCHI DANNI	

Elementi architettonici significativi		
<input type="checkbox"/> Archi-Volte	<input type="checkbox"/> Davanzali	<input type="checkbox"/> Abbaini
<input type="checkbox"/> Murature	<input type="checkbox"/> Contorni-Stipiti	<input type="checkbox"/> Affreschi
<input type="checkbox"/> Colonne	<input type="checkbox"/> Zoccolatura	<input type="checkbox"/> Decorazioni Pittoriche
<input type="checkbox"/> Logge	<input type="checkbox"/> Parapetti	<input type="checkbox"/> Decorazioni
<input type="checkbox"/> Portici	<input type="checkbox"/> Cortili antichi	<input type="checkbox"/> Intonaco
<input type="checkbox"/> Poggioli	<input type="checkbox"/> Gronde	<input type="checkbox"/> Tinteggiature
<input type="checkbox"/> Portali	<input type="checkbox"/> Inferriate	
<input type="checkbox"/> Infissi	<input type="checkbox"/> Coperture	

Valore architettonico	Tipo di interesse
<input type="radio"/> RILEVANTE	<input type="radio"/> STORICO
<input type="radio"/> BUONO	<input type="radio"/> ARCHITETTONICO
<input checked="" type="radio"/> MODESTO	<input type="radio"/> TIPOLOGICO
<input type="radio"/> NULLO	<input type="radio"/> AMBIENTALE / DI CONTESTO
	<input checked="" type="radio"/> NESSUNO-NEUTRO

Rilevanza paesistica	
<input type="radio"/> NEGATIVO, CONTRASTANT	<input type="radio"/> CARATTERIZZ. DEL PAESAGGIO
<input checked="" type="radio"/> NEUTRO O SENZA RILIEVO	<input type="radio"/> COMPLEMENTARE DEL PAESAGGIO

Interventi ammessi come da N.T.A.	
<input type="checkbox"/> Interventi 1 livello	<input type="checkbox"/> Interventi 5 livello
<input type="checkbox"/> Interventi 2 livello	<input type="checkbox"/> Interventi 6 livello
<input type="checkbox"/> Interventi 3 livello	<input type="checkbox"/> Piano attuativo
<input checked="" type="checkbox"/> Interventi 4 livello	

Note e prescrizioni aggiuntive:
In caso d'intervento si prescrive la rivisitazione delle forometrie attuali secondo rapporti L/H come le esistenti storiche.





SCHEDA DI ANALISI E PROGETTO DI TUTELA DEI NUCLEI DI ANTICA FORMAZIONE

Allegato al Piano delle Regole per il recupero, la tutela e la valorizzazione dei nuclei di antica formazione

Località:	Link: 13_19
Indirizzo: Via Umberto I	Civico:
Nucleo: 13	Edificio: 19

Caratteristiche generali

 EDIFICIO PRINCIPALE
 EDIFICIO PERTINENZIALE

Proprietà

 PRIVATA
 PUBBLICA
 MISTA

Tipologia architettonica

 EDIFICIO A CORTE
 BLOCCO (isolato e non)
 EDIFICIO A SCHIERA/ IN LINEA
 VILLA
 PALAZZO SIGNORILE

Vincoli

 NESSUN VINCOLO
 VINCOLO MONUMENTALE
 VINCOLO PAESISTICO

Epoca storica

	A	B	C
FINO AL 1300	<input type="radio"/>	<input checked="" type="radio"/>	<input type="radio"/>
DAL 1300 AL 1500	<input type="radio"/>	<input checked="" type="radio"/>	<input type="radio"/>
DAL 1500 AL 1600	<input type="radio"/>	<input checked="" type="radio"/>	<input type="radio"/>
DAL 1600 AL 1700	<input type="radio"/>	<input checked="" type="radio"/>	<input type="radio"/>
DAL 1700 AL 1800	<input type="radio"/>	<input checked="" type="radio"/>	<input type="radio"/>
DAL 1810 AL 1854	<input checked="" type="radio"/>	<input checked="" type="radio"/>	<input type="radio"/>
DAL 1854 AL 1958	<input type="radio"/>	<input checked="" type="radio"/>	<input type="radio"/>
DAL 1958 AL 1970	<input type="radio"/>	<input checked="" type="radio"/>	<input type="radio"/>
DAL 1970 AL 2006	<input type="radio"/>	<input checked="" type="radio"/>	<input checked="" type="radio"/>
DOPO IL 2006	<input type="radio"/>	<input checked="" type="radio"/>	<input type="radio"/>

Aree scoperte

 CORTILE
 GIARDINO
 VERDE PRIVATO
 VERDE PUBBLICO
 PARCHEGGIO
 DEPOSITO
 INCOLTO
 NESSUNA

A = Di costruzione

B = Di ricostruzione

C = Di ristrutturazione totale con eventuali ampliamenti e/o addizioni

Destinazione d'uso prevalente

	Int.	P.T.	P.1°	P.2°	P.3°	P.4°	Altro
ACCESSORI RESIDENZA	<input checked="" type="radio"/>	<input type="radio"/>	<input type="radio"/>	<input checked="" type="radio"/>	<input checked="" type="radio"/>	<input checked="" type="radio"/>	<input checked="" type="radio"/>
RESIDENZA	<input checked="" type="radio"/>	<input checked="" type="radio"/>	<input checked="" type="radio"/>	<input checked="" type="radio"/>	<input checked="" type="radio"/>	<input checked="" type="radio"/>	<input checked="" type="radio"/>
ATTIVITA' COMMERCIALE	<input checked="" type="radio"/>	<input type="radio"/>	<input type="radio"/>	<input checked="" type="radio"/>	<input checked="" type="radio"/>	<input checked="" type="radio"/>	<input checked="" type="radio"/>
ATTIVITA' DIREZIONALE	<input checked="" type="radio"/>	<input type="radio"/>	<input type="radio"/>	<input checked="" type="radio"/>	<input checked="" type="radio"/>	<input checked="" type="radio"/>	<input checked="" type="radio"/>
STUDI PROFESSIONALI	<input checked="" type="radio"/>	<input type="radio"/>	<input type="radio"/>	<input checked="" type="radio"/>	<input checked="" type="radio"/>	<input checked="" type="radio"/>	<input checked="" type="radio"/>
ARTIGIANALE DI SERVIZIO	<input checked="" type="radio"/>	<input type="radio"/>	<input type="radio"/>	<input checked="" type="radio"/>	<input checked="" type="radio"/>	<input checked="" type="radio"/>	<input checked="" type="radio"/>
AUTORIMESSE	<input checked="" type="radio"/>	<input type="radio"/>	<input type="radio"/>	<input checked="" type="radio"/>	<input checked="" type="radio"/>	<input checked="" type="radio"/>	<input checked="" type="radio"/>
DEPOSITI	<input checked="" type="radio"/>	<input type="radio"/>	<input type="radio"/>	<input checked="" type="radio"/>	<input checked="" type="radio"/>	<input checked="" type="radio"/>	<input checked="" type="radio"/>
PUBBLICI ESERCIZI	<input checked="" type="radio"/>	<input type="radio"/>	<input type="radio"/>	<input checked="" type="radio"/>	<input checked="" type="radio"/>	<input checked="" type="radio"/>	<input checked="" type="radio"/>
SERVIZIO AGRICOLO	<input checked="" type="radio"/>	<input type="radio"/>	<input type="radio"/>	<input checked="" type="radio"/>	<input checked="" type="radio"/>	<input checked="" type="radio"/>	<input checked="" type="radio"/>
DESTINAZIONE PUBBLICA ISTRUZIONE	<input checked="" type="radio"/>	<input type="radio"/>	<input type="radio"/>	<input checked="" type="radio"/>	<input checked="" type="radio"/>	<input checked="" type="radio"/>	<input checked="" type="radio"/>
DESTINAZIONE PUBBL. CULTURA SPETTACOLO	<input checked="" type="radio"/>	<input type="radio"/>	<input type="radio"/>	<input checked="" type="radio"/>	<input checked="" type="radio"/>	<input checked="" type="radio"/>	<input checked="" type="radio"/>
DESTINAZIONE PUBBLICA UFFICI PUBBLICI	<input checked="" type="radio"/>	<input type="radio"/>	<input type="radio"/>	<input checked="" type="radio"/>	<input checked="" type="radio"/>	<input checked="" type="radio"/>	<input checked="" type="radio"/>
DESTINAZIONE PUBBLICA CULTO	<input checked="" type="radio"/>	<input type="radio"/>	<input type="radio"/>	<input checked="" type="radio"/>	<input checked="" type="radio"/>	<input checked="" type="radio"/>	<input checked="" type="radio"/>
DESTINAZIONE PUBBLICA SANITA'	<input checked="" type="radio"/>	<input type="radio"/>	<input type="radio"/>	<input checked="" type="radio"/>	<input checked="" type="radio"/>	<input checked="" type="radio"/>	<input checked="" type="radio"/>
DESTINAZIONE PUBBLICA ASSISTENZA	<input checked="" type="radio"/>	<input type="radio"/>	<input type="radio"/>	<input checked="" type="radio"/>	<input checked="" type="radio"/>	<input checked="" type="radio"/>	<input checked="" type="radio"/>
DESTINAZIONE PUBBLICA SICUREZZA	<input checked="" type="radio"/>	<input type="radio"/>	<input type="radio"/>	<input checked="" type="radio"/>	<input checked="" type="radio"/>	<input checked="" type="radio"/>	<input checked="" type="radio"/>
DESTINAZIONE PUBBLICA SPORT	<input checked="" type="radio"/>	<input type="radio"/>	<input type="radio"/>	<input checked="" type="radio"/>	<input checked="" type="radio"/>	<input checked="" type="radio"/>	<input checked="" type="radio"/>



SCHEDA DI ANALISI E PROGETTO DI TUTELA DEI NUCLEI DI ANTICA FORMAZIONE

Allegato al Piano delle Regole per il recupero, la tutela e la valorizzazione dei nuclei di antica formazione

Località:	Link: 13_19
Indirizzo: Via Umberto I	Civico:
Nucleo: 13	Edificio: 19

Dotazione di parcheggi:

Stato di conservazione	
Coerenza e integrità tipologica	Compositivo/Architett.
<input checked="" type="radio"/> INTEGRO	<input type="radio"/> INTEGRO
<input type="radio"/> RIPRISTINATO	<input checked="" type="radio"/> POCO ALTERATO
<input type="radio"/> TRASFORMATO	<input type="radio"/> ALTERATO
<input type="radio"/> AMPLIATO	<input type="radio"/> MOLTO ALTERATO
<input type="radio"/> RECENTE	<input type="radio"/> RECENTE

Stato di dissesto	
<input type="radio"/> NUMEROSI DANNI	<input checked="" type="radio"/> DANNI NON PRESENTI
<input type="radio"/> POCHI DANNI	

Elementi architettonici significativi		
<input type="checkbox"/> Archi-Volte	<input type="checkbox"/> Davanzali	<input type="checkbox"/> Abbaini
<input type="checkbox"/> Murature	<input type="checkbox"/> Contorni-Stipiti	<input type="checkbox"/> Affreschi
<input type="checkbox"/> Colonne	<input type="checkbox"/> Zoccolatura	<input type="checkbox"/> Decorazioni Pittoriche
<input type="checkbox"/> Logge	<input type="checkbox"/> Parapetti	<input type="checkbox"/> Decorazioni
<input type="checkbox"/> Portici	<input type="checkbox"/> Cortili antichi	<input type="checkbox"/> Intonaco
<input type="checkbox"/> Poggioli	<input type="checkbox"/> Gronde	<input type="checkbox"/> Tinteggiature
<input type="checkbox"/> Portali	<input type="checkbox"/> Inferriate	
<input type="checkbox"/> Infissi	<input type="checkbox"/> Coperture	

Valore architettonico	Tipo di interesse
<input type="radio"/> RILEVANTE	<input type="radio"/> STORICO
<input type="radio"/> BUONO	<input type="radio"/> ARCHITETTONICO
<input checked="" type="radio"/> MODESTO	<input checked="" type="radio"/> TIPOLOGICO
<input type="radio"/> NULLO	<input type="radio"/> AMBIENTALE / DI CONTESTO
	<input type="radio"/> NESSUNO-NEUTRO

Rilevanza paesistica	
<input type="radio"/> NEGATIVO, CONTRASTANT	<input type="radio"/> CARATTERIZZ. DEL PAESAGGIO
<input type="radio"/> NEUTRO O SENZA RILIEVO	<input checked="" type="radio"/> COMPLEMENTARE DEL PAESAGGIO

Interventi ammessi come da N.T.A.	
<input type="checkbox"/> Interventi 1 livello	<input type="checkbox"/> Interventi 5 livello
<input type="checkbox"/> Interventi 2 livello	<input type="checkbox"/> Interventi 6 livello
<input checked="" type="checkbox"/> Interventi 3 livello	<input type="checkbox"/> Piano attuativo
<input type="checkbox"/> Interventi 4 livello	

Note e prescrizioni aggiuntive:





SCHEDA DI ANALISI E PROGETTO DI TUTELA DEI NUCLEI DI ANTICA FORMAZIONE

Allegato al Piano delle Regole per il recupero, la tutela e la valorizzazione dei nuclei di antica formazione

Località:	Link: 13_20
Indirizzo: Via Umberto I	Civico:
Nucleo: 13	Edificio: 20

Caratteristiche generali

 EDIFICIO PRINCIPALE
 EDIFICIO PERTINENZIALE

Proprietà

 PRIVATA
 PUBBLICA
 MISTA

Tipologia architettonica

 EDIFICIO A CORTE
 BLOCCO (isolato e non)
 EDIFICIO A SCHIERA/ IN LINEA
 VILLA
 PALAZZO SIGNORILE

Vincoli

 NESSUN VINCOLO
 VINCOLO MONUMENTALE
 VINCOLO PAESISTICO

Epoca storica

	A	B	C
FINO AL 1300	<input type="radio"/>	<input checked="" type="radio"/>	<input checked="" type="radio"/>
DAL 1300 AL 1500	<input type="radio"/>	<input checked="" type="radio"/>	<input checked="" type="radio"/>
DAL 1500 AL 1600	<input type="radio"/>	<input checked="" type="radio"/>	<input checked="" type="radio"/>
DAL 1600 AL 1700	<input type="radio"/>	<input checked="" type="radio"/>	<input checked="" type="radio"/>
DAL 1700 AL 1800	<input type="radio"/>	<input checked="" type="radio"/>	<input checked="" type="radio"/>
DAL 1810 AL 1854	<input checked="" type="radio"/>	<input checked="" type="radio"/>	<input checked="" type="radio"/>
DAL 1854 AL 1958	<input type="radio"/>	<input checked="" type="radio"/>	<input checked="" type="radio"/>
DAL 1958 AL 1970	<input type="radio"/>	<input checked="" type="radio"/>	<input checked="" type="radio"/>
DAL 1970 AL 2006	<input type="radio"/>	<input checked="" type="radio"/>	<input checked="" type="radio"/>
DOPO IL 2006	<input type="radio"/>	<input checked="" type="radio"/>	<input checked="" type="radio"/>

Aree scoperte

 CORTILE
 GIARDINO
 VERDE PRIVATO
 VERDE PUBBLICO
 PARCHEGGIO
 DEPOSITO
 INCOLTO
 NESSUNA

A = Di costruzione

B = Di ricostruzione

C = Di ristrutturazione totale con eventuali ampliamenti e/o addizioni

Destinazione d'uso prevalente

	Int.	P.T.	P.1°	P.2°	P.3°	P.4°	Altro
ACCESSORI RESIDENZA	<input checked="" type="radio"/>	<input type="radio"/>	<input type="radio"/>	<input checked="" type="radio"/>	<input checked="" type="radio"/>	<input checked="" type="radio"/>	<input checked="" type="radio"/>
RESIDENZA	<input checked="" type="radio"/>	<input checked="" type="radio"/>	<input checked="" type="radio"/>	<input checked="" type="radio"/>	<input checked="" type="radio"/>	<input checked="" type="radio"/>	<input checked="" type="radio"/>
ATTIVITA' COMMERCIALE	<input checked="" type="radio"/>	<input type="radio"/>	<input type="radio"/>	<input checked="" type="radio"/>	<input checked="" type="radio"/>	<input checked="" type="radio"/>	<input checked="" type="radio"/>
ATTIVITA' DIREZIONALE	<input checked="" type="radio"/>	<input type="radio"/>	<input type="radio"/>	<input checked="" type="radio"/>	<input checked="" type="radio"/>	<input checked="" type="radio"/>	<input checked="" type="radio"/>
STUDI PROFESSIONALI	<input checked="" type="radio"/>	<input type="radio"/>	<input type="radio"/>	<input checked="" type="radio"/>	<input checked="" type="radio"/>	<input checked="" type="radio"/>	<input checked="" type="radio"/>
ARTIGIANALE DI SERVIZIO	<input checked="" type="radio"/>	<input type="radio"/>	<input type="radio"/>	<input checked="" type="radio"/>	<input checked="" type="radio"/>	<input checked="" type="radio"/>	<input checked="" type="radio"/>
AUTORIMESSE	<input checked="" type="radio"/>	<input type="radio"/>	<input type="radio"/>	<input checked="" type="radio"/>	<input checked="" type="radio"/>	<input checked="" type="radio"/>	<input checked="" type="radio"/>
DEPOSITI	<input checked="" type="radio"/>	<input type="radio"/>	<input type="radio"/>	<input checked="" type="radio"/>	<input checked="" type="radio"/>	<input checked="" type="radio"/>	<input checked="" type="radio"/>
PUBBLICI ESERCIZI	<input checked="" type="radio"/>	<input type="radio"/>	<input type="radio"/>	<input checked="" type="radio"/>	<input checked="" type="radio"/>	<input checked="" type="radio"/>	<input checked="" type="radio"/>
SERVIZIO AGRICOLO	<input checked="" type="radio"/>	<input type="radio"/>	<input type="radio"/>	<input checked="" type="radio"/>	<input checked="" type="radio"/>	<input checked="" type="radio"/>	<input checked="" type="radio"/>
DESTINAZIONE PUBBLICA ISTRUZIONE	<input checked="" type="radio"/>	<input type="radio"/>	<input type="radio"/>	<input checked="" type="radio"/>	<input checked="" type="radio"/>	<input checked="" type="radio"/>	<input checked="" type="radio"/>
DESTINAZIONE PUBBL. CULTURA SPETTACOLO	<input checked="" type="radio"/>	<input type="radio"/>	<input type="radio"/>	<input checked="" type="radio"/>	<input checked="" type="radio"/>	<input checked="" type="radio"/>	<input checked="" type="radio"/>
DESTINAZIONE PUBBLICA UFFICI PUBBLICI	<input checked="" type="radio"/>	<input type="radio"/>	<input type="radio"/>	<input checked="" type="radio"/>	<input checked="" type="radio"/>	<input checked="" type="radio"/>	<input checked="" type="radio"/>
DESTINAZIONE PUBBLICA CULTO	<input checked="" type="radio"/>	<input type="radio"/>	<input type="radio"/>	<input checked="" type="radio"/>	<input checked="" type="radio"/>	<input checked="" type="radio"/>	<input checked="" type="radio"/>
DESTINAZIONE PUBBLICA SANITA'	<input checked="" type="radio"/>	<input type="radio"/>	<input type="radio"/>	<input checked="" type="radio"/>	<input checked="" type="radio"/>	<input checked="" type="radio"/>	<input checked="" type="radio"/>
DESTINAZIONE PUBBLICA ASSISTENZA	<input checked="" type="radio"/>	<input type="radio"/>	<input type="radio"/>	<input checked="" type="radio"/>	<input checked="" type="radio"/>	<input checked="" type="radio"/>	<input checked="" type="radio"/>
DESTINAZIONE PUBBLICA SICUREZZA	<input checked="" type="radio"/>	<input type="radio"/>	<input type="radio"/>	<input checked="" type="radio"/>	<input checked="" type="radio"/>	<input checked="" type="radio"/>	<input checked="" type="radio"/>
DESTINAZIONE PUBBLICA SPORT	<input checked="" type="radio"/>	<input type="radio"/>	<input type="radio"/>	<input checked="" type="radio"/>	<input checked="" type="radio"/>	<input checked="" type="radio"/>	<input checked="" type="radio"/>



SCHEDA DI ANALISI E PROGETTO DI TUTELA DEI NUCLEI DI ANTICA FORMAZIONE

Allegato al Piano delle Regole per il recupero, la tutela e la valorizzazione dei nuclei di antica formazione

Località:	Link: 13_20
Indirizzo: Via Umberto I	Civico:
Nucleo: 13	Edificio: 20

Dotazione di parcheggi:

Stato di conservazione	
Coerenza e integrità tipologica	Compositivo/Architett.
<input checked="" type="radio"/> INTEGRO	<input type="radio"/> INTEGRO
<input type="radio"/> RIPRISTINATO	<input checked="" type="radio"/> POCO ALTERATO
<input type="radio"/> TRASFORMATO	<input type="radio"/> ALTERATO
<input type="radio"/> AMPLIATO	<input type="radio"/> MOLTO ALTERATO
<input type="radio"/> RECENTE	<input type="radio"/> RECENTE

Stato di dissesto	
<input type="radio"/> NUMEROSI DANNI	<input checked="" type="radio"/> DANNI NON PRESENTI
<input type="radio"/> POCHI DANNI	

Elementi architettonici significativi		
<input type="checkbox"/> Archi-Volte	<input type="checkbox"/> Davanzali	<input type="checkbox"/> Abbaini
<input type="checkbox"/> Murature	<input type="checkbox"/> Contorni-Stipiti	<input type="checkbox"/> Affreschi
<input type="checkbox"/> Colonne	<input type="checkbox"/> Zoccolatura	<input type="checkbox"/> Decorazioni Pittoriche
<input type="checkbox"/> Logge	<input type="checkbox"/> Parapetti	<input type="checkbox"/> Decorazioni
<input type="checkbox"/> Portici	<input type="checkbox"/> Cortili antichi	<input type="checkbox"/> Intonaco
<input type="checkbox"/> Poggioli	<input type="checkbox"/> Gronde	<input type="checkbox"/> Tinteggiature
<input type="checkbox"/> Portali	<input type="checkbox"/> Inferriate	
<input type="checkbox"/> Infissi	<input type="checkbox"/> Coperture	

Valore architettonico	Tipo di interesse
<input type="radio"/> RILEVANTE	<input type="radio"/> STORICO
<input type="radio"/> BUONO	<input type="radio"/> ARCHITETTONICO
<input checked="" type="radio"/> MODESTO	<input type="radio"/> TIPOLOGICO
<input type="radio"/> NULLO	<input type="radio"/> AMBIENTALE / DI CONTESTO
	<input checked="" type="radio"/> NESSUNO-NEUTRO

Rilevanza paesistica	
<input type="radio"/> NEGATIVO, CONTRASTANT	<input type="radio"/> CARATTERIZZ. DEL PAESAGGIO
<input checked="" type="radio"/> NEUTRO O SENZA RILIEVO	<input type="radio"/> COMPLEMENTARE DEL PAESAGGIO

Interventi ammessi come da N.T.A.	
<input type="checkbox"/> Interventi 1 livello	<input type="checkbox"/> Interventi 5 livello
<input type="checkbox"/> Interventi 2 livello	<input type="checkbox"/> Interventi 6 livello
<input type="checkbox"/> Interventi 3 livello	<input type="checkbox"/> Piano attuativo
<input checked="" type="checkbox"/> Interventi 4 livello	

Note e prescrizioni aggiuntive:





SCHEDA DI ANALISI E PROGETTO DI TUTELA DEI NUCLEI DI ANTICA FORMAZIONE

Allegato al Piano delle Regole per il recupero, la tutela e la valorizzazione dei nuclei di antica formazione

Località:	Link: 13_21
Indirizzo: Via Umberto I	Civico:
Nucleo: 13	Edificio: 21

Caratteristiche generali

 EDIFICIO PRINCIPALE
 EDIFICIO PERTINENZIALE

Proprietà

 PRIVATA
 PUBBLICA
 MISTA

Tipologia architettonica

 EDIFICIO A CORTE
 BLOCCO (isolato e non)
 EDIFICIO A SCHIERA/ IN LINEA
 VILLA
 PALAZZO SIGNORILE

Vincoli

 NESSUN VINCOLO
 VINCOLO MONUMENTALE
 VINCOLO PAESISTICO

Epoca storica

	A	B	C
FINO AL 1300	<input type="radio"/>	<input checked="" type="radio"/>	<input type="radio"/>
DAL 1300 AL 1500	<input type="radio"/>	<input checked="" type="radio"/>	<input type="radio"/>
DAL 1500 AL 1600	<input type="radio"/>	<input checked="" type="radio"/>	<input type="radio"/>
DAL 1600 AL 1700	<input type="radio"/>	<input checked="" type="radio"/>	<input type="radio"/>
DAL 1700 AL 1800	<input type="radio"/>	<input checked="" type="radio"/>	<input type="radio"/>
DAL 1810 AL 1854	<input checked="" type="radio"/>	<input checked="" type="radio"/>	<input type="radio"/>
DAL 1854 AL 1958	<input type="radio"/>	<input checked="" type="radio"/>	<input type="radio"/>
DAL 1958 AL 1970	<input type="radio"/>	<input checked="" type="radio"/>	<input checked="" type="radio"/>
DAL 1970 AL 2006	<input type="radio"/>	<input checked="" type="radio"/>	<input type="radio"/>
DOPO IL 2006	<input type="radio"/>	<input checked="" type="radio"/>	<input type="radio"/>

Aree scoperte

 CORTILE
 GIARDINO
 VERDE PRIVATO
 VERDE PUBBLICO
 PARCHEGGIO
 DEPOSITO
 INCOLTO
 NESSUNA

A = Di costruzione

B = Di ricostruzione

C = Di ristrutturazione totale con eventuali ampliamenti e/o addizioni

Destinazione d'uso prevalente

	Int.	P.T.	P.1°	P.2°	P.3°	P.4°	Altro
ACCESSORI RESIDENZA	<input checked="" type="radio"/>	<input type="radio"/>	<input type="radio"/>	<input checked="" type="radio"/>	<input checked="" type="radio"/>	<input checked="" type="radio"/>	<input checked="" type="radio"/>
RESIDENZA	<input checked="" type="radio"/>	<input checked="" type="radio"/>	<input checked="" type="radio"/>	<input checked="" type="radio"/>	<input checked="" type="radio"/>	<input checked="" type="radio"/>	<input checked="" type="radio"/>
ATTIVITA' COMMERCIALE	<input checked="" type="radio"/>	<input type="radio"/>	<input type="radio"/>	<input checked="" type="radio"/>	<input checked="" type="radio"/>	<input checked="" type="radio"/>	<input checked="" type="radio"/>
ATTIVITA' DIREZIONALE	<input checked="" type="radio"/>	<input type="radio"/>	<input type="radio"/>	<input checked="" type="radio"/>	<input checked="" type="radio"/>	<input checked="" type="radio"/>	<input checked="" type="radio"/>
STUDI PROFESSIONALI	<input checked="" type="radio"/>	<input type="radio"/>	<input type="radio"/>	<input checked="" type="radio"/>	<input checked="" type="radio"/>	<input checked="" type="radio"/>	<input checked="" type="radio"/>
ARTIGIANALE DI SERVIZIO	<input checked="" type="radio"/>	<input type="radio"/>	<input type="radio"/>	<input checked="" type="radio"/>	<input checked="" type="radio"/>	<input checked="" type="radio"/>	<input checked="" type="radio"/>
AUTORIMESSE	<input checked="" type="radio"/>	<input type="radio"/>	<input type="radio"/>	<input checked="" type="radio"/>	<input checked="" type="radio"/>	<input checked="" type="radio"/>	<input checked="" type="radio"/>
DEPOSITI	<input checked="" type="radio"/>	<input type="radio"/>	<input type="radio"/>	<input checked="" type="radio"/>	<input checked="" type="radio"/>	<input checked="" type="radio"/>	<input checked="" type="radio"/>
PUBBLICI ESERCIZI	<input checked="" type="radio"/>	<input type="radio"/>	<input type="radio"/>	<input checked="" type="radio"/>	<input checked="" type="radio"/>	<input checked="" type="radio"/>	<input checked="" type="radio"/>
SERVIZIO AGRICOLO	<input checked="" type="radio"/>	<input type="radio"/>	<input type="radio"/>	<input checked="" type="radio"/>	<input checked="" type="radio"/>	<input checked="" type="radio"/>	<input checked="" type="radio"/>
DESTINAZIONE PUBBLICA ISTRUZIONE	<input checked="" type="radio"/>	<input type="radio"/>	<input type="radio"/>	<input checked="" type="radio"/>	<input checked="" type="radio"/>	<input checked="" type="radio"/>	<input checked="" type="radio"/>
DESTINAZIONE PUBBL. CULTURA SPETTACOLO	<input checked="" type="radio"/>	<input type="radio"/>	<input type="radio"/>	<input checked="" type="radio"/>	<input checked="" type="radio"/>	<input checked="" type="radio"/>	<input checked="" type="radio"/>
DESTINAZIONE PUBBLICA UFFICI PUBBLICI	<input checked="" type="radio"/>	<input type="radio"/>	<input type="radio"/>	<input checked="" type="radio"/>	<input checked="" type="radio"/>	<input checked="" type="radio"/>	<input checked="" type="radio"/>
DESTINAZIONE PUBBLICA CULTO	<input checked="" type="radio"/>	<input type="radio"/>	<input type="radio"/>	<input checked="" type="radio"/>	<input checked="" type="radio"/>	<input checked="" type="radio"/>	<input checked="" type="radio"/>
DESTINAZIONE PUBBLICA SANITA'	<input checked="" type="radio"/>	<input type="radio"/>	<input type="radio"/>	<input checked="" type="radio"/>	<input checked="" type="radio"/>	<input checked="" type="radio"/>	<input checked="" type="radio"/>
DESTINAZIONE PUBBLICA ASSISTENZA	<input checked="" type="radio"/>	<input type="radio"/>	<input type="radio"/>	<input checked="" type="radio"/>	<input checked="" type="radio"/>	<input checked="" type="radio"/>	<input checked="" type="radio"/>
DESTINAZIONE PUBBLICA SICUREZZA	<input checked="" type="radio"/>	<input type="radio"/>	<input type="radio"/>	<input checked="" type="radio"/>	<input checked="" type="radio"/>	<input checked="" type="radio"/>	<input checked="" type="radio"/>
DESTINAZIONE PUBBLICA SPORT	<input checked="" type="radio"/>	<input type="radio"/>	<input type="radio"/>	<input checked="" type="radio"/>	<input checked="" type="radio"/>	<input checked="" type="radio"/>	<input checked="" type="radio"/>



SCHEDA DI ANALISI E PROGETTO DI TUTELA DEI NUCLEI DI ANTICA FORMAZIONE

Allegato al Piano delle Regole per il recupero, la tutela e la valorizzazione dei nuclei di antica formazione

Località:	Link: 13_21
Indirizzo: Via Umberto I	Civico:
Nucleo: 13	Edificio: 21

Dotazione di parcheggi:

Stato di conservazione	
Coerenza e integrità tipologica	Compositivo/Architett.
<input checked="" type="radio"/> INTEGRO	<input type="radio"/> INTEGRO
<input type="radio"/> RIPRISTINATO	<input type="radio"/> POCO ALTERATO
<input type="radio"/> TRASFORMATO	<input checked="" type="radio"/> ALTERATO
<input type="radio"/> AMPLIATO	<input type="radio"/> MOLTO ALTERATO
<input type="radio"/> RECENTE	<input type="radio"/> RECENTE

Stato di dissesto	
<input type="radio"/> NUMEROSI DANNI	<input checked="" type="radio"/> DANNI NON PRESENTI
<input type="radio"/> POCHI DANNI	

Elementi architettonici significativi		
<input type="checkbox"/> Archi-Volte	<input type="checkbox"/> Davanzali	<input type="checkbox"/> Abbaini
<input type="checkbox"/> Murature	<input type="checkbox"/> Contorni-Stipiti	<input type="checkbox"/> Affreschi
<input type="checkbox"/> Colonne	<input type="checkbox"/> Zoccolatura	<input type="checkbox"/> Decorazioni Pittoriche
<input type="checkbox"/> Logge	<input type="checkbox"/> Parapetti	<input type="checkbox"/> Decorazioni
<input type="checkbox"/> Portici	<input type="checkbox"/> Cortili antichi	<input type="checkbox"/> Intonaco
<input type="checkbox"/> Poggioli	<input type="checkbox"/> Gronde	<input type="checkbox"/> Tinteggiature
<input type="checkbox"/> Portali	<input type="checkbox"/> Inferriate	
<input type="checkbox"/> Infissi	<input type="checkbox"/> Coperture	

Valore architettonico	Tipo di interesse
<input type="radio"/> RILEVANTE	<input type="radio"/> STORICO
<input type="radio"/> BUONO	<input type="radio"/> ARCHITETTONICO
<input checked="" type="radio"/> MODESTO	<input type="radio"/> TIPOLOGICO
<input type="radio"/> NULLO	<input type="radio"/> AMBIENTALE / DI CONTESTO
	<input checked="" type="radio"/> NESSUNO-NEUTRO

Rilevanza paesistica	
<input type="radio"/> NEGATIVO, CONTRASTANT	<input type="radio"/> CARATTERIZZ. DEL PAESAGGIO
<input checked="" type="radio"/> NEUTRO O SENZA RILIEVO	<input type="radio"/> COMPLEMENTARE DEL PAESAGGIO

Interventi ammessi come da N.T.A.	
<input type="checkbox"/> Interventi 1 livello	<input type="checkbox"/> Interventi 5 livello
<input type="checkbox"/> Interventi 2 livello	<input type="checkbox"/> Interventi 6 livello
<input type="checkbox"/> Interventi 3 livello	<input type="checkbox"/> Piano attuativo
<input checked="" type="checkbox"/> Interventi 4 livello	

Note e prescrizioni aggiuntive:
In caso d'intervento si prescrive la rivisitazione delle forometrie attuali secondo rapporti L/H come le esistenti storiche e l'eliminazione della zoccolatura.





SCHEDA DI ANALISI E PROGETTO DI TUTELA DEI NUCLEI DI ANTICA FORMAZIONE

Allegato al Piano delle Regole per il recupero, la tutela e la valorizzazione dei nuclei di antica formazione

Località:	Link: 13_22
Indirizzo: Via Umberto I	Civico:
Nucleo: 13	Edificio: 22

Caratteristiche generali

 EDIFICIO PRINCIPALE
 EDIFICIO PERTINENZIALE

Proprietà

 PRIVATA
 PUBBLICA
 MISTA

Tipologia architettonica

 EDIFICIO A CORTE
 BLOCCO (isolato e non)
 EDIFICIO A SCHIERA/ IN LINEA
 VILLA
 PALAZZO SIGNORILE

Vincoli

 NESSUN VINCOLO
 VINCOLO MONUMENTALE
 VINCOLO PAESISTICO

Epoca storica

	A	B	C
FINO AL 1300	<input type="radio"/>	<input checked="" type="radio"/>	<input type="radio"/>
DAL 1300 AL 1500	<input type="radio"/>	<input checked="" type="radio"/>	<input type="radio"/>
DAL 1500 AL 1600	<input type="radio"/>	<input checked="" type="radio"/>	<input type="radio"/>
DAL 1600 AL 1700	<input type="radio"/>	<input checked="" type="radio"/>	<input type="radio"/>
DAL 1700 AL 1800	<input type="radio"/>	<input checked="" type="radio"/>	<input type="radio"/>
DAL 1810 AL 1854	<input checked="" type="radio"/>	<input checked="" type="radio"/>	<input type="radio"/>
DAL 1854 AL 1958	<input type="radio"/>	<input checked="" type="radio"/>	<input checked="" type="radio"/>
DAL 1958 AL 1970	<input type="radio"/>	<input checked="" type="radio"/>	<input type="radio"/>
DAL 1970 AL 2006	<input type="radio"/>	<input checked="" type="radio"/>	<input type="radio"/>
DOPO IL 2006	<input type="radio"/>	<input checked="" type="radio"/>	<input type="radio"/>

Aree scoperte

 CORTILE
 GIARDINO
 VERDE PRIVATO
 VERDE PUBBLICO
 PARCHEGGIO
 DEPOSITO
 INCOLTO
 NESSUNA

A = Di costruzione

B = Di ricostruzione

C = Di ristrutturazione totale con eventuali ampliamenti e/o addizioni

Destinazione d'uso prevalente

	Int.	P.T.	P.1°	P.2°	P.3°	P.4°	Altro
ACCESSORI RESIDENZA	<input checked="" type="radio"/>	<input type="radio"/>	<input type="radio"/>	<input checked="" type="radio"/>	<input checked="" type="radio"/>	<input checked="" type="radio"/>	<input checked="" type="radio"/>
RESIDENZA	<input checked="" type="radio"/>	<input checked="" type="radio"/>	<input checked="" type="radio"/>	<input checked="" type="radio"/>	<input checked="" type="radio"/>	<input checked="" type="radio"/>	<input checked="" type="radio"/>
ATTIVITA' COMMERCIALE	<input checked="" type="radio"/>	<input type="radio"/>	<input type="radio"/>	<input checked="" type="radio"/>	<input checked="" type="radio"/>	<input checked="" type="radio"/>	<input checked="" type="radio"/>
ATTIVITA' DIREZIONALE	<input checked="" type="radio"/>	<input type="radio"/>	<input type="radio"/>	<input checked="" type="radio"/>	<input checked="" type="radio"/>	<input checked="" type="radio"/>	<input checked="" type="radio"/>
STUDI PROFESSIONALI	<input checked="" type="radio"/>	<input type="radio"/>	<input type="radio"/>	<input checked="" type="radio"/>	<input checked="" type="radio"/>	<input checked="" type="radio"/>	<input checked="" type="radio"/>
ARTIGIANALE DI SERVIZIO	<input checked="" type="radio"/>	<input type="radio"/>	<input type="radio"/>	<input checked="" type="radio"/>	<input checked="" type="radio"/>	<input checked="" type="radio"/>	<input checked="" type="radio"/>
AUTORIMESSE	<input checked="" type="radio"/>	<input type="radio"/>	<input type="radio"/>	<input checked="" type="radio"/>	<input checked="" type="radio"/>	<input checked="" type="radio"/>	<input checked="" type="radio"/>
DEPOSITI	<input checked="" type="radio"/>	<input type="radio"/>	<input type="radio"/>	<input checked="" type="radio"/>	<input checked="" type="radio"/>	<input checked="" type="radio"/>	<input checked="" type="radio"/>
PUBBLICI ESERCIZI	<input checked="" type="radio"/>	<input type="radio"/>	<input type="radio"/>	<input checked="" type="radio"/>	<input checked="" type="radio"/>	<input checked="" type="radio"/>	<input checked="" type="radio"/>
SERVIZIO AGRICOLO	<input checked="" type="radio"/>	<input type="radio"/>	<input type="radio"/>	<input checked="" type="radio"/>	<input checked="" type="radio"/>	<input checked="" type="radio"/>	<input checked="" type="radio"/>
DESTINAZIONE PUBBLICA ISTRUZIONE	<input checked="" type="radio"/>	<input type="radio"/>	<input type="radio"/>	<input checked="" type="radio"/>	<input checked="" type="radio"/>	<input checked="" type="radio"/>	<input checked="" type="radio"/>
DESTINAZIONE PUBBL. CULTURA SPETTACOLO	<input checked="" type="radio"/>	<input type="radio"/>	<input type="radio"/>	<input checked="" type="radio"/>	<input checked="" type="radio"/>	<input checked="" type="radio"/>	<input checked="" type="radio"/>
DESTINAZIONE PUBBLICA UFFICI PUBBLICI	<input checked="" type="radio"/>	<input type="radio"/>	<input type="radio"/>	<input checked="" type="radio"/>	<input checked="" type="radio"/>	<input checked="" type="radio"/>	<input checked="" type="radio"/>
DESTINAZIONE PUBBLICA CULTO	<input checked="" type="radio"/>	<input type="radio"/>	<input type="radio"/>	<input checked="" type="radio"/>	<input checked="" type="radio"/>	<input checked="" type="radio"/>	<input checked="" type="radio"/>
DESTINAZIONE PUBBLICA SANITA'	<input checked="" type="radio"/>	<input type="radio"/>	<input type="radio"/>	<input checked="" type="radio"/>	<input checked="" type="radio"/>	<input checked="" type="radio"/>	<input checked="" type="radio"/>
DESTINAZIONE PUBBLICA ASSISTENZA	<input checked="" type="radio"/>	<input type="radio"/>	<input type="radio"/>	<input checked="" type="radio"/>	<input checked="" type="radio"/>	<input checked="" type="radio"/>	<input checked="" type="radio"/>
DESTINAZIONE PUBBLICA SICUREZZA	<input checked="" type="radio"/>	<input type="radio"/>	<input type="radio"/>	<input checked="" type="radio"/>	<input checked="" type="radio"/>	<input checked="" type="radio"/>	<input checked="" type="radio"/>
DESTINAZIONE PUBBLICA SPORT	<input checked="" type="radio"/>	<input type="radio"/>	<input type="radio"/>	<input checked="" type="radio"/>	<input checked="" type="radio"/>	<input checked="" type="radio"/>	<input checked="" type="radio"/>



SCHEDA DI ANALISI E PROGETTO DI TUTELA DEI NUCLEI DI ANTICA FORMAZIONE

Allegato al Piano delle Regole per il recupero, la tutela e la valorizzazione dei nuclei di antica formazione

Località:	Link: 13_22
Indirizzo: Via Umberto I	Civico:
Nucleo: 13	Edificio: 22

Dotazione di parcheggi:

Stato di conservazione	
Coerenza e integrità tipologica	Compositivo/Architett.
<input checked="" type="radio"/> INTEGRO	<input type="radio"/> INTEGRO
<input type="radio"/> RIPRISTINATO	<input type="radio"/> POCO ALTERATO
<input type="radio"/> TRASFORMATO	<input type="radio"/> ALTERATO
<input type="radio"/> AMPLIATO	<input checked="" type="radio"/> MOLTO ALTERATO
<input type="radio"/> RECENTE	<input type="radio"/> RECENTE

Stato di dissesto	
<input type="radio"/> NUMEROSI DANNI	<input checked="" type="radio"/> DANNI NON PRESENTI
<input type="radio"/> POCHI DANNI	

Elementi architettonici significativi		
<input type="checkbox"/> Archi-Volte	<input type="checkbox"/> Davanzali	<input type="checkbox"/> Abbaini
<input type="checkbox"/> Murature	<input type="checkbox"/> Contorni-Stipiti	<input type="checkbox"/> Affreschi
<input type="checkbox"/> Colonne	<input type="checkbox"/> Zoccolatura	<input type="checkbox"/> Decorazioni Pittoriche
<input type="checkbox"/> Logge	<input type="checkbox"/> Parapetti	<input type="checkbox"/> Decorazioni
<input type="checkbox"/> Portici	<input type="checkbox"/> Cortili antichi	<input type="checkbox"/> Intonaco
<input type="checkbox"/> Poggioli	<input type="checkbox"/> Gronde	<input type="checkbox"/> Tinteggiature
<input type="checkbox"/> Portali	<input type="checkbox"/> Inferriate	
<input type="checkbox"/> Infissi	<input type="checkbox"/> Coperture	

Valore architettonico	Tipo di interesse
<input type="radio"/> RILEVANTE	<input type="radio"/> STORICO
<input type="radio"/> BUONO	<input type="radio"/> ARCHITETTONICO
<input checked="" type="radio"/> MODESTO	<input type="radio"/> TIPOLOGICO
<input type="radio"/> NULLO	<input type="radio"/> AMBIENTALE / DI CONTESTO
	<input checked="" type="radio"/> NESSUNO-NEUTRO

Rilevanza paesistica	
<input type="radio"/> NEGATIVO, CONTRASTANT	<input type="radio"/> CARATTERIZZ. DEL PAESAGGIO
<input checked="" type="radio"/> NEUTRO O SENZA RILIEVO	<input type="radio"/> COMPLEMENTARE DEL PAESAGGIO

Interventi ammessi come da N.T.A.	
<input type="checkbox"/> Interventi 1 livello	<input type="checkbox"/> Interventi 5 livello
<input type="checkbox"/> Interventi 2 livello	<input type="checkbox"/> Interventi 6 livello
<input type="checkbox"/> Interventi 3 livello	<input type="checkbox"/> Piano attuativo
<input checked="" type="checkbox"/> Interventi 4 livello	

Note e prescrizioni aggiuntive:
In caso d'intervento si prescrive la rivisitazione delle forometrie attuali secondo rapporti L/H come le esistenti storiche





SCHEDA DI ANALISI E PROGETTO DI TUTELA DEI NUCLEI DI ANTICA FORMAZIONE

Allegato al Piano delle Regole per il recupero, la tutela e la valorizzazione dei nuclei di antica formazione

Località:	Link: 13_23
Indirizzo: Via Umberto I	Civico:
Nucleo: 13	Edificio: 23

Dotazione di parcheggi:

Stato di conservazione	
Coerenza e integrità tipologica	Compositivo/Architett.
<input checked="" type="radio"/> INTEGRO	<input type="radio"/> INTEGRO
<input type="radio"/> RIPRISTINATO	<input type="radio"/> POCO ALTERATO
<input type="radio"/> TRASFORMATO	<input checked="" type="radio"/> ALTERATO
<input type="radio"/> AMPLIATO	<input type="radio"/> MOLTO ALTERATO
<input type="radio"/> RECENTE	<input type="radio"/> RECENTE

Stato di dissesto	
<input type="radio"/> NUMEROSI DANNI	<input checked="" type="radio"/> DANNI NON PRESENTI
<input type="radio"/> POCHI DANNI	

Elementi architettonici significativi		
<input type="checkbox"/> Archi-Volte	<input type="checkbox"/> Davanzali	<input type="checkbox"/> Abbaini
<input type="checkbox"/> Murature	<input type="checkbox"/> Contorni-Stipiti	<input type="checkbox"/> Affreschi
<input type="checkbox"/> Colonne	<input type="checkbox"/> Zoccolatura	<input type="checkbox"/> Decorazioni Pittoriche
<input type="checkbox"/> Logge	<input type="checkbox"/> Parapetti	<input type="checkbox"/> Decorazioni
<input type="checkbox"/> Portici	<input type="checkbox"/> Cortili antichi	<input type="checkbox"/> Intonaco
<input type="checkbox"/> Poggioli	<input type="checkbox"/> Gronde	<input type="checkbox"/> Tinteggiature
<input type="checkbox"/> Portali	<input type="checkbox"/> Inferriate	
<input type="checkbox"/> Infissi	<input type="checkbox"/> Coperture	

Valore architettonico	Tipo di interesse
<input type="radio"/> RILEVANTE	<input type="radio"/> STORICO
<input type="radio"/> BUONO	<input type="radio"/> ARCHITETTONICO
<input checked="" type="radio"/> MODESTO	<input type="radio"/> TIPOLOGICO
<input type="radio"/> NULLO	<input type="radio"/> AMBIENTALE / DI CONTESTO
	<input checked="" type="radio"/> NESSUNO-NEUTRO

Rilevanza paesistica	
<input type="radio"/> NEGATIVO, CONTRASTANT	<input type="radio"/> CARATTERIZZ. DEL PAESAGGIO
<input checked="" type="radio"/> NEUTRO O SENZA RILIEVO	<input type="radio"/> COMPLEMENTARE DEL PAESAGGIO

Interventi ammessi come da N.T.A.	
<input type="checkbox"/> Interventi 1 livello	<input type="checkbox"/> Interventi 5 livello
<input type="checkbox"/> Interventi 2 livello	<input type="checkbox"/> Interventi 6 livello
<input type="checkbox"/> Interventi 3 livello	<input type="checkbox"/> Piano attuativo
<input checked="" type="checkbox"/> Interventi 4 livello	

Note e prescrizioni aggiuntive:
In caso d'intervento si prescrive la rivisitazione delle forometrie attuali secondo rapporti L/H come le esistenti storiche





SCHEDA DI ANALISI E PROGETTO DI TUTELA DEI NUCLEI DI ANTICA FORMAZIONE

Allegato al Piano delle Regole per il recupero, la tutela e la valorizzazione dei nuclei di antica formazione

Località:	Link: 13_24
Indirizzo: Via Umberto I	Civico:
Nucleo: 13	Edificio: 24

Dotazione di parcheggi:

Stato di conservazione	
Coerenza e integrità tipologica	Compositivo/Architett.
<input checked="" type="radio"/> INTEGRO	<input type="radio"/> INTEGRO
<input type="radio"/> RIPRISTINATO	<input checked="" type="radio"/> POCO ALTERATO
<input type="radio"/> TRASFORMATO	<input type="radio"/> ALTERATO
<input type="radio"/> AMPLIATO	<input type="radio"/> MOLTO ALTERATO
<input type="radio"/> RECENTE	<input type="radio"/> RECENTE

Stato di dissesto	
<input type="radio"/> NUMEROSI DANNI	<input checked="" type="radio"/> DANNI NON PRESENTI
<input type="radio"/> POCHI DANNI	

Elementi architettonici significativi		
<input type="checkbox"/> Archi-Volte	<input type="checkbox"/> Davanzali	<input type="checkbox"/> Abbaini
<input type="checkbox"/> Murature	<input type="checkbox"/> Contorni-Stipiti	<input type="checkbox"/> Affreschi
<input type="checkbox"/> Colonne	<input type="checkbox"/> Zoccolatura	<input type="checkbox"/> Decorazioni Pittoriche
<input type="checkbox"/> Logge	<input type="checkbox"/> Parapetti	<input type="checkbox"/> Decorazioni
<input type="checkbox"/> Portici	<input type="checkbox"/> Cortili antichi	<input type="checkbox"/> Intonaco
<input type="checkbox"/> Poggioli	<input type="checkbox"/> Gronde	<input type="checkbox"/> Tinteggiature
<input type="checkbox"/> Portali	<input type="checkbox"/> Inferriate	
<input type="checkbox"/> Infissi	<input type="checkbox"/> Coperture	

Valore architettonico	Tipo di interesse
<input type="radio"/> RILEVANTE	<input type="radio"/> STORICO
<input type="radio"/> BUONO	<input type="radio"/> ARCHITETTONICO
<input checked="" type="radio"/> MODESTO	<input type="radio"/> TIPOLOGICO
<input type="radio"/> NULLO	<input type="radio"/> AMBIENTALE / DI CONTESTO
	<input checked="" type="radio"/> NESSUNO-NEUTRO

Rilevanza paesistica	
<input type="radio"/> NEGATIVO, CONTRASTANT	<input type="radio"/> CARATTERIZZ. DEL PAESAGGIO
<input checked="" type="radio"/> NEUTRO O SENZA RILIEVO	<input type="radio"/> COMPLEMENTARE DEL PAESAGGIO

Interventi ammessi come da N.T.A.	
<input type="checkbox"/> Interventi 1 livello	<input type="checkbox"/> Interventi 5 livello
<input type="checkbox"/> Interventi 2 livello	<input type="checkbox"/> Interventi 6 livello
<input type="checkbox"/> Interventi 3 livello	<input type="checkbox"/> Piano attuativo
<input checked="" type="checkbox"/> Interventi 4 livello	

Note e prescrizioni aggiuntive:
Si prescrive la ricomposizione della facciata con rivisitazione delle forometrie secondo le preesistenti storiche.





SCHEDA DI ANALISI E PROGETTO DI TUTELA DEI NUCLEI DI ANTICA FORMAZIONE

Allegato al Piano delle Regole per il recupero, la tutela e la valorizzazione dei nuclei di antica formazione

Località:	Link: 13_25
Indirizzo: P.zza Vittorio Emanuele	Civico:
Nucleo: 13	Edificio: 25

Caratteristiche generali

 EDIFICIO PRINCIPALE
 EDIFICIO PERTINENZIALE

Proprietà

 PRIVATA
 PUBBLICA
 MISTA

Tipologia architettonica

 EDIFICIO A CORTE
 BLOCCO (isolato e non)
 EDIFICIO A SCHIERA/ IN LINEA
 VILLA
 PALAZZO SIGNORILE

Vincoli

 NESSUN VINCOLO
 VINCOLO MONUMENTALE
 VINCOLO PAESISTICO

Epoca storica

	A	B	C
FINO AL 1300	<input type="radio"/>	<input checked="" type="radio"/>	<input type="radio"/>
DAL 1300 AL 1500	<input type="radio"/>	<input checked="" type="radio"/>	<input type="radio"/>
DAL 1500 AL 1600	<input type="radio"/>	<input checked="" type="radio"/>	<input type="radio"/>
DAL 1600 AL 1700	<input type="radio"/>	<input checked="" type="radio"/>	<input type="radio"/>
DAL 1700 AL 1800	<input type="radio"/>	<input checked="" type="radio"/>	<input type="radio"/>
DAL 1810 AL 1854	<input checked="" type="radio"/>	<input checked="" type="radio"/>	<input type="radio"/>
DAL 1854 AL 1958	<input type="radio"/>	<input checked="" type="radio"/>	<input type="radio"/>
DAL 1958 AL 1970	<input type="radio"/>	<input checked="" type="radio"/>	<input checked="" type="radio"/>
DAL 1970 AL 2006	<input type="radio"/>	<input checked="" type="radio"/>	<input type="radio"/>
DOPO IL 2006	<input type="radio"/>	<input checked="" type="radio"/>	<input type="radio"/>

Aree scoperte

 CORTILE
 PARCHEGGIO
 GIARDINO
 DEPOSITO
 VERDE PRIVATO
 INCOLTO
 VERDE PUBBLICO
 NESSUNA

A = Di costruzione

B = Di ricostruzione

C = Di ristrutturazione totale con eventuali ampliamenti e/o addizioni

Destinazione d'uso prevalente

	Int.	P.T.	P.1°	P.2°	P.3°	P.4°	Altro
ACCESSORI RESIDENZA	<input checked="" type="radio"/>	<input type="radio"/>	<input type="radio"/>	<input type="radio"/>	<input checked="" type="radio"/>	<input checked="" type="radio"/>	<input checked="" type="radio"/>
RESIDENZA	<input checked="" type="radio"/>	<input type="radio"/>	<input checked="" type="radio"/>	<input checked="" type="radio"/>	<input checked="" type="radio"/>	<input checked="" type="radio"/>	<input checked="" type="radio"/>
ATTIVITA' COMMERCIALE	<input checked="" type="radio"/>	<input checked="" type="radio"/>	<input type="radio"/>	<input type="radio"/>	<input checked="" type="radio"/>	<input checked="" type="radio"/>	<input checked="" type="radio"/>
ATTIVITA' DIREZIONALE	<input checked="" type="radio"/>	<input type="radio"/>	<input type="radio"/>	<input type="radio"/>	<input checked="" type="radio"/>	<input checked="" type="radio"/>	<input checked="" type="radio"/>
STUDI PROFESSIONALI	<input checked="" type="radio"/>	<input type="radio"/>	<input type="radio"/>	<input type="radio"/>	<input checked="" type="radio"/>	<input checked="" type="radio"/>	<input checked="" type="radio"/>
ARTIGIANALE DI SERVIZIO	<input checked="" type="radio"/>	<input type="radio"/>	<input type="radio"/>	<input type="radio"/>	<input checked="" type="radio"/>	<input checked="" type="radio"/>	<input checked="" type="radio"/>
AUTORIMESSE	<input checked="" type="radio"/>	<input type="radio"/>	<input type="radio"/>	<input type="radio"/>	<input checked="" type="radio"/>	<input checked="" type="radio"/>	<input checked="" type="radio"/>
DEPOSITI	<input checked="" type="radio"/>	<input type="radio"/>	<input type="radio"/>	<input type="radio"/>	<input checked="" type="radio"/>	<input checked="" type="radio"/>	<input checked="" type="radio"/>
PUBBLICI ESERCIZI	<input checked="" type="radio"/>	<input type="radio"/>	<input type="radio"/>	<input type="radio"/>	<input checked="" type="radio"/>	<input checked="" type="radio"/>	<input checked="" type="radio"/>
SERVIZIO AGRICOLO	<input checked="" type="radio"/>	<input type="radio"/>	<input type="radio"/>	<input type="radio"/>	<input checked="" type="radio"/>	<input checked="" type="radio"/>	<input checked="" type="radio"/>
DESTINAZIONE PUBBLICA ISTRUZIONE	<input checked="" type="radio"/>	<input type="radio"/>	<input type="radio"/>	<input type="radio"/>	<input checked="" type="radio"/>	<input checked="" type="radio"/>	<input checked="" type="radio"/>
DESTINAZIONE PUBBL. CULTURA SPETTACOLO	<input checked="" type="radio"/>	<input type="radio"/>	<input type="radio"/>	<input type="radio"/>	<input checked="" type="radio"/>	<input checked="" type="radio"/>	<input checked="" type="radio"/>
DESTINAZIONE PUBBLICA UFFICI PUBBLICI	<input checked="" type="radio"/>	<input type="radio"/>	<input type="radio"/>	<input type="radio"/>	<input checked="" type="radio"/>	<input checked="" type="radio"/>	<input checked="" type="radio"/>
DESTINAZIONE PUBBLICA CULTO	<input checked="" type="radio"/>	<input type="radio"/>	<input type="radio"/>	<input type="radio"/>	<input checked="" type="radio"/>	<input checked="" type="radio"/>	<input checked="" type="radio"/>
DESTINAZIONE PUBBLICA SANITA'	<input checked="" type="radio"/>	<input type="radio"/>	<input type="radio"/>	<input type="radio"/>	<input checked="" type="radio"/>	<input checked="" type="radio"/>	<input checked="" type="radio"/>
DESTINAZIONE PUBBLICA ASSISTENZA	<input checked="" type="radio"/>	<input type="radio"/>	<input type="radio"/>	<input type="radio"/>	<input checked="" type="radio"/>	<input checked="" type="radio"/>	<input checked="" type="radio"/>
DESTINAZIONE PUBBLICA SICUREZZA	<input checked="" type="radio"/>	<input type="radio"/>	<input type="radio"/>	<input type="radio"/>	<input checked="" type="radio"/>	<input checked="" type="radio"/>	<input checked="" type="radio"/>
DESTINAZIONE PUBBLICA SPORT	<input checked="" type="radio"/>	<input type="radio"/>	<input type="radio"/>	<input type="radio"/>	<input checked="" type="radio"/>	<input checked="" type="radio"/>	<input checked="" type="radio"/>



SCHEDA DI ANALISI E PROGETTO DI TUTELA DEI NUCLEI DI ANTICA FORMAZIONE

Allegato al Piano delle Regole per il recupero, la tutela e la valorizzazione dei nuclei di antica formazione

Località:	Link: 13_25
Indirizzo: P.zza Vittorio Emanuele	Civico:
Nucleo: 13	Edificio: 25

Dotazione di parcheggi:

Stato di conservazione	
Coerenza e integrità tipologica	Compositivo/Architett.
<input type="radio"/> INTEGRO	<input type="radio"/> INTEGRO
<input type="radio"/> RIPRISTINATO	<input checked="" type="radio"/> POCO ALTERATO
<input type="radio"/> TRASFORMATO	<input type="radio"/> ALTERATO
<input checked="" type="radio"/> AMPLIATO	<input type="radio"/> MOLTO ALTERATO
<input type="radio"/> RECENTE	<input type="radio"/> RECENTE

Stato di dissesto	
<input type="radio"/> NUMEROSI DANNI	<input checked="" type="radio"/> DANNI NON PRESENTI
<input type="radio"/> POCHI DANNI	

Elementi architettonici significativi		
<input type="checkbox"/> Archi-Volte	<input type="checkbox"/> Davanzali	<input type="checkbox"/> Abbaini
<input type="checkbox"/> Murature	<input type="checkbox"/> Contorni-Stipiti	<input type="checkbox"/> Affreschi
<input type="checkbox"/> Colonne	<input type="checkbox"/> Zoccolatura	<input type="checkbox"/> Decorazioni Pittoriche
<input type="checkbox"/> Logge	<input type="checkbox"/> Parapetti	<input type="checkbox"/> Decorazioni
<input type="checkbox"/> Portici	<input type="checkbox"/> Cortili antichi	<input type="checkbox"/> Intonaco
<input type="checkbox"/> Poggioli	<input type="checkbox"/> Gronde	<input type="checkbox"/> Tinteggiature
<input type="checkbox"/> Portali	<input type="checkbox"/> Inferriate	
<input type="checkbox"/> Infissi	<input type="checkbox"/> Coperture	

Valore architettonico	Tipo di interesse
<input type="radio"/> RILEVANTE	<input type="radio"/> STORICO
<input type="radio"/> BUONO	<input type="radio"/> ARCHITETTONICO
<input checked="" type="radio"/> MODESTO	<input type="radio"/> TIPOLOGICO
<input type="radio"/> NULLO	<input type="radio"/> AMBIENTALE / DI CONTESTO
	<input checked="" type="radio"/> NESSUNO-NEUTRO

Rilevanza paesistica	
<input type="radio"/> NEGATIVO, CONTRASTANT	<input type="radio"/> CARATTERIZZ. DEL PAESAGGIO
<input checked="" type="radio"/> NEUTRO O SENZA RILIEVO	<input type="radio"/> COMPLEMENTARE DEL PAESAGGIO

Interventi ammessi come da N.T.A.	
<input type="checkbox"/> Interventi 1 livello	<input type="checkbox"/> Interventi 5 livello
<input type="checkbox"/> Interventi 2 livello	<input type="checkbox"/> Interventi 6 livello
<input type="checkbox"/> Interventi 3 livello	<input type="checkbox"/> Piano attuativo
<input checked="" type="checkbox"/> Interventi 4 livello	

Note e prescrizioni aggiuntive:
In caso d'intervento si prescrive il mantenimento delle forometrie attuali secondo rapporti L/H come le esistenti.





SCHEDA DI ANALISI E PROGETTO DI TUTELA DEI NUCLEI DI ANTICA FORMAZIONE

Allegato al Piano delle Regole per il recupero, la tutela e la valorizzazione dei nuclei di antica formazione

Località:	Link: 13_26
Indirizzo: P.zza Vittorio Emanuele	Civico:
Nucleo: 13	Edificio: 26

Caratteristiche generali

 EDIFICIO PRINCIPALE
 EDIFICIO PERTINENZIALE

Proprietà

 PRIVATA
 PUBBLICA
 MISTA

Tipologia architettonica

 EDIFICIO A CORTE
 BLOCCO (isolato e non)
 EDIFICIO A SCHIERA/ IN LINEA
 VILLA
 PALAZZO SIGNORILE

Vincoli

 NESSUN VINCOLO
 VINCOLO MONUMENTALE
 VINCOLO PAESISTICO

Epoca storica

	A	B	C
FINO AL 1300	<input type="radio"/>	<input checked="" type="radio"/>	<input checked="" type="radio"/>
DAL 1300 AL 1500	<input type="radio"/>	<input checked="" type="radio"/>	<input checked="" type="radio"/>
DAL 1500 AL 1600	<input type="radio"/>	<input checked="" type="radio"/>	<input checked="" type="radio"/>
DAL 1600 AL 1700	<input type="radio"/>	<input checked="" type="radio"/>	<input checked="" type="radio"/>
DAL 1700 AL 1800	<input type="radio"/>	<input checked="" type="radio"/>	<input checked="" type="radio"/>
DAL 1810 AL 1854	<input checked="" type="radio"/>	<input checked="" type="radio"/>	<input checked="" type="radio"/>
DAL 1854 AL 1958	<input type="radio"/>	<input checked="" type="radio"/>	<input checked="" type="radio"/>
DAL 1958 AL 1970	<input type="radio"/>	<input checked="" type="radio"/>	<input checked="" type="radio"/>
DAL 1970 AL 2006	<input type="radio"/>	<input checked="" type="radio"/>	<input checked="" type="radio"/>
DOPO IL 2006	<input type="radio"/>	<input checked="" type="radio"/>	<input checked="" type="radio"/>

Aree scoperte

 CORTILE
 GIARDINO
 VERDE PRIVATO
 VERDE PUBBLICO
 PARCHEGGIO
 DEPOSITO
 INCOLTO
 NESSUNA

A = Di costruzione

B = Di ricostruzione

C = Di ristrutturazione totale con eventuali ampliamenti e/o addizioni

Destinazione d'uso prevalente

	Int.	P.T.	P.1°	P.2°	P.3°	P.4°	Altro
ACCESSORI RESIDENZA	<input checked="" type="radio"/>	<input type="radio"/>	<input type="radio"/>	<input type="radio"/>	<input checked="" type="radio"/>	<input checked="" type="radio"/>	<input checked="" type="radio"/>
RESIDENZA	<input checked="" type="radio"/>	<input type="radio"/>	<input checked="" type="radio"/>	<input checked="" type="radio"/>	<input checked="" type="radio"/>	<input checked="" type="radio"/>	<input checked="" type="radio"/>
ATTIVITA' COMMERCIALE	<input checked="" type="radio"/>	<input checked="" type="radio"/>	<input type="radio"/>	<input type="radio"/>	<input checked="" type="radio"/>	<input checked="" type="radio"/>	<input checked="" type="radio"/>
ATTIVITA' DIREZIONALE	<input checked="" type="radio"/>	<input type="radio"/>	<input type="radio"/>	<input type="radio"/>	<input checked="" type="radio"/>	<input checked="" type="radio"/>	<input checked="" type="radio"/>
STUDI PROFESSIONALI	<input checked="" type="radio"/>	<input type="radio"/>	<input type="radio"/>	<input type="radio"/>	<input checked="" type="radio"/>	<input checked="" type="radio"/>	<input checked="" type="radio"/>
ARTIGIANALE DI SERVIZIO	<input checked="" type="radio"/>	<input type="radio"/>	<input type="radio"/>	<input type="radio"/>	<input checked="" type="radio"/>	<input checked="" type="radio"/>	<input checked="" type="radio"/>
AUTORIMESSE	<input checked="" type="radio"/>	<input type="radio"/>	<input type="radio"/>	<input type="radio"/>	<input checked="" type="radio"/>	<input checked="" type="radio"/>	<input checked="" type="radio"/>
DEPOSITI	<input checked="" type="radio"/>	<input type="radio"/>	<input type="radio"/>	<input type="radio"/>	<input checked="" type="radio"/>	<input checked="" type="radio"/>	<input checked="" type="radio"/>
PUBBLICI ESERCIZI	<input checked="" type="radio"/>	<input type="radio"/>	<input type="radio"/>	<input type="radio"/>	<input checked="" type="radio"/>	<input checked="" type="radio"/>	<input checked="" type="radio"/>
SERVIZIO AGRICOLO	<input checked="" type="radio"/>	<input type="radio"/>	<input type="radio"/>	<input type="radio"/>	<input checked="" type="radio"/>	<input checked="" type="radio"/>	<input checked="" type="radio"/>
DESTINAZIONE PUBBLICA ISTRUZIONE	<input checked="" type="radio"/>	<input type="radio"/>	<input type="radio"/>	<input type="radio"/>	<input checked="" type="radio"/>	<input checked="" type="radio"/>	<input checked="" type="radio"/>
DESTINAZIONE PUBBL. CULTURA SPETTACOLO	<input checked="" type="radio"/>	<input type="radio"/>	<input type="radio"/>	<input type="radio"/>	<input checked="" type="radio"/>	<input checked="" type="radio"/>	<input checked="" type="radio"/>
DESTINAZIONE PUBBLICA UFFICI PUBBLICI	<input checked="" type="radio"/>	<input type="radio"/>	<input type="radio"/>	<input type="radio"/>	<input checked="" type="radio"/>	<input checked="" type="radio"/>	<input checked="" type="radio"/>
DESTINAZIONE PUBBLICA CULTO	<input checked="" type="radio"/>	<input type="radio"/>	<input type="radio"/>	<input type="radio"/>	<input checked="" type="radio"/>	<input checked="" type="radio"/>	<input checked="" type="radio"/>
DESTINAZIONE PUBBLICA SANITA'	<input checked="" type="radio"/>	<input type="radio"/>	<input type="radio"/>	<input type="radio"/>	<input checked="" type="radio"/>	<input checked="" type="radio"/>	<input checked="" type="radio"/>
DESTINAZIONE PUBBLICA ASSISTENZA	<input checked="" type="radio"/>	<input type="radio"/>	<input type="radio"/>	<input type="radio"/>	<input checked="" type="radio"/>	<input checked="" type="radio"/>	<input checked="" type="radio"/>
DESTINAZIONE PUBBLICA SICUREZZA	<input checked="" type="radio"/>	<input type="radio"/>	<input type="radio"/>	<input type="radio"/>	<input checked="" type="radio"/>	<input checked="" type="radio"/>	<input checked="" type="radio"/>
DESTINAZIONE PUBBLICA SPORT	<input checked="" type="radio"/>	<input type="radio"/>	<input type="radio"/>	<input type="radio"/>	<input checked="" type="radio"/>	<input checked="" type="radio"/>	<input checked="" type="radio"/>



SCHEDA DI ANALISI E PROGETTO DI TUTELA DEI NUCLEI DI ANTICA FORMAZIONE

Allegato al Piano delle Regole per il recupero, la tutela e la valorizzazione dei nuclei di antica formazione

Località:	Link: 13_26
Indirizzo: P.zza Vittorio Emanuele	Civico:
Nucleo: 13	Edificio: 26

Dotazione di parcheggi:

Stato di conservazione	
Coerenza e integrità tipologica	Compositivo/Architett.
<input checked="" type="radio"/> INTEGRO	<input type="radio"/> INTEGRO
<input type="radio"/> RIPRISTINATO	<input type="radio"/> POCO ALTERATO
<input type="radio"/> TRASFORMATO	<input checked="" type="radio"/> ALTERATO
<input type="radio"/> AMPLIATO	<input type="radio"/> MOLTO ALTERATO
<input type="radio"/> RECENTE	<input type="radio"/> RECENTE

Stato di dissesto	
<input type="radio"/> NUMEROSI DANNI	<input checked="" type="radio"/> DANNI NON PRESENTI
<input type="radio"/> POCHI DANNI	

Elementi architettonici significativi		
<input type="checkbox"/> Archi-Volte	<input type="checkbox"/> Davanzali	<input type="checkbox"/> Abbaini
<input type="checkbox"/> Murature	<input type="checkbox"/> Contorni-Stipiti	<input type="checkbox"/> Affreschi
<input type="checkbox"/> Colonne	<input type="checkbox"/> Zoccolatura	<input type="checkbox"/> Decorazioni Pittoriche
<input type="checkbox"/> Logge	<input type="checkbox"/> Parapetti	<input type="checkbox"/> Decorazioni
<input type="checkbox"/> Portici	<input type="checkbox"/> Cortili antichi	<input type="checkbox"/> Intonaco
<input type="checkbox"/> Poggioli	<input type="checkbox"/> Gronde	<input type="checkbox"/> Tinteggiature
<input type="checkbox"/> Portali	<input type="checkbox"/> Inferriate	
<input type="checkbox"/> Infissi	<input type="checkbox"/> Coperture	

Valore architettonico	Tipo di interesse
<input type="radio"/> RILEVANTE	<input type="radio"/> STORICO
<input type="radio"/> BUONO	<input type="radio"/> ARCHITETTONICO
<input checked="" type="radio"/> MODESTO	<input type="radio"/> TIPOLOGICO
<input type="radio"/> NULLO	<input type="radio"/> AMBIENTALE / DI CONTESTO
	<input checked="" type="radio"/> NESSUNO-NEUTRO

Rilevanza paesistica	
<input type="radio"/> NEGATIVO, CONTRASTANT	<input type="radio"/> CARATTERIZZ. DEL PAESAGGIO
<input checked="" type="radio"/> NEUTRO O SENZA RILIEVO	<input type="radio"/> COMPLEMENTARE DEL PAESAGGIO

Interventi ammessi come da N.T.A.	
<input type="checkbox"/> Interventi 1 livello	<input type="checkbox"/> Interventi 5 livello
<input type="checkbox"/> Interventi 2 livello	<input type="checkbox"/> Interventi 6 livello
<input type="checkbox"/> Interventi 3 livello	<input type="checkbox"/> Piano attuativo
<input checked="" type="checkbox"/> Interventi 4 livello	

Note e prescrizioni aggiuntive:
In caso di intervento si prescrive la sostituzione degli infissi attuali con tipologia inerente al Nucleo di Antica Formazione. E' consentita la rivisitazione delle forometrie, al piano terra secondo rapporti L/H come le esistenti storiche.





SCHEDA DI ANALISI E PROGETTO DI TUTELA DEI NUCLEI DI ANTICA FORMAZIONE

Allegato al Piano delle Regole per il recupero, la tutela e la valorizzazione dei nuclei di antica formazione

Località:	Link: 13_27
Indirizzo: P.zza Vittorio Emanuele	Civico:
Nucleo: 13	Edificio: 27

Caratteristiche generali

 EDIFICIO PRINCIPALE
 EDIFICIO PERTINENZIALE

Proprietà

 PRIVATA
 PUBBLICA
 MISTA

Tipologia architettonica

 EDIFICIO A CORTE
 BLOCCO (isolato e non)
 EDIFICIO A SCHIERA/ IN LINEA
 VILLA
 PALAZZO SIGNORILE

Vincoli

 NESSUN VINCOLO
 VINCOLO MONUMENTALE
 VINCOLO PAESISTICO

Epoca storica

	A	B	C
FINO AL 1300	<input type="radio"/>	<input checked="" type="radio"/>	<input type="radio"/>
DAL 1300 AL 1500	<input type="radio"/>	<input checked="" type="radio"/>	<input type="radio"/>
DAL 1500 AL 1600	<input type="radio"/>	<input checked="" type="radio"/>	<input type="radio"/>
DAL 1600 AL 1700	<input type="radio"/>	<input checked="" type="radio"/>	<input type="radio"/>
DAL 1700 AL 1800	<input type="radio"/>	<input checked="" type="radio"/>	<input type="radio"/>
DAL 1810 AL 1854	<input checked="" type="radio"/>	<input checked="" type="radio"/>	<input type="radio"/>
DAL 1854 AL 1958	<input type="radio"/>	<input checked="" type="radio"/>	<input type="radio"/>
DAL 1958 AL 1970	<input type="radio"/>	<input checked="" type="radio"/>	<input checked="" type="radio"/>
DAL 1970 AL 2006	<input type="radio"/>	<input checked="" type="radio"/>	<input type="radio"/>
DOPO IL 2006	<input type="radio"/>	<input checked="" type="radio"/>	<input type="radio"/>

Aree scoperte

 CORTILE
 GIARDINO
 VERDE PRIVATO
 VERDE PUBBLICO
 PARCHEGGIO
 DEPOSITO
 INCOLTO
 NESSUNA

A = Di costruzione

B = Di ricostruzione

C = Di ristrutturazione totale con eventuali ampliamenti e/o addizioni

Destinazione d'uso prevalente

	Int.	P.T.	P.1°	P.2°	P.3°	P.4°	Altro
ACCESSORI RESIDENZA	<input checked="" type="radio"/>	<input type="radio"/>	<input type="radio"/>	<input checked="" type="radio"/>	<input checked="" type="radio"/>	<input checked="" type="radio"/>	<input checked="" type="radio"/>
RESIDENZA	<input checked="" type="radio"/>	<input checked="" type="radio"/>	<input checked="" type="radio"/>	<input type="radio"/>	<input checked="" type="radio"/>	<input checked="" type="radio"/>	<input checked="" type="radio"/>
ATTIVITA' COMMERCIALE	<input checked="" type="radio"/>	<input type="radio"/>	<input type="radio"/>	<input type="radio"/>	<input checked="" type="radio"/>	<input checked="" type="radio"/>	<input checked="" type="radio"/>
ATTIVITA' DIREZIONALE	<input checked="" type="radio"/>	<input type="radio"/>	<input type="radio"/>	<input type="radio"/>	<input checked="" type="radio"/>	<input checked="" type="radio"/>	<input checked="" type="radio"/>
STUDI PROFESSIONALI	<input checked="" type="radio"/>	<input type="radio"/>	<input type="radio"/>	<input type="radio"/>	<input checked="" type="radio"/>	<input checked="" type="radio"/>	<input checked="" type="radio"/>
ARTIGIANALE DI SERVIZIO	<input checked="" type="radio"/>	<input type="radio"/>	<input type="radio"/>	<input type="radio"/>	<input checked="" type="radio"/>	<input checked="" type="radio"/>	<input checked="" type="radio"/>
AUTORIMESSE	<input checked="" type="radio"/>	<input type="radio"/>	<input type="radio"/>	<input type="radio"/>	<input checked="" type="radio"/>	<input checked="" type="radio"/>	<input checked="" type="radio"/>
DEPOSITI	<input checked="" type="radio"/>	<input type="radio"/>	<input type="radio"/>	<input type="radio"/>	<input checked="" type="radio"/>	<input checked="" type="radio"/>	<input checked="" type="radio"/>
PUBBLICI ESERCIZI	<input checked="" type="radio"/>	<input type="radio"/>	<input type="radio"/>	<input type="radio"/>	<input checked="" type="radio"/>	<input checked="" type="radio"/>	<input checked="" type="radio"/>
SERVIZIO AGRICOLO	<input checked="" type="radio"/>	<input type="radio"/>	<input type="radio"/>	<input type="radio"/>	<input checked="" type="radio"/>	<input checked="" type="radio"/>	<input checked="" type="radio"/>
DESTINAZIONE PUBBLICA ISTRUZIONE	<input checked="" type="radio"/>	<input type="radio"/>	<input type="radio"/>	<input type="radio"/>	<input checked="" type="radio"/>	<input checked="" type="radio"/>	<input checked="" type="radio"/>
DESTINAZIONE PUBBL. CULTURA SPETTACOLO	<input checked="" type="radio"/>	<input type="radio"/>	<input type="radio"/>	<input type="radio"/>	<input checked="" type="radio"/>	<input checked="" type="radio"/>	<input checked="" type="radio"/>
DESTINAZIONE PUBBLICA UFFICI PUBBLICI	<input checked="" type="radio"/>	<input type="radio"/>	<input type="radio"/>	<input type="radio"/>	<input checked="" type="radio"/>	<input checked="" type="radio"/>	<input checked="" type="radio"/>
DESTINAZIONE PUBBLICA CULTO	<input checked="" type="radio"/>	<input type="radio"/>	<input type="radio"/>	<input type="radio"/>	<input checked="" type="radio"/>	<input checked="" type="radio"/>	<input checked="" type="radio"/>
DESTINAZIONE PUBBLICA SANITA'	<input checked="" type="radio"/>	<input type="radio"/>	<input type="radio"/>	<input type="radio"/>	<input checked="" type="radio"/>	<input checked="" type="radio"/>	<input checked="" type="radio"/>
DESTINAZIONE PUBBLICA ASSISTENZA	<input checked="" type="radio"/>	<input type="radio"/>	<input type="radio"/>	<input type="radio"/>	<input checked="" type="radio"/>	<input checked="" type="radio"/>	<input checked="" type="radio"/>
DESTINAZIONE PUBBLICA SICUREZZA	<input checked="" type="radio"/>	<input type="radio"/>	<input type="radio"/>	<input type="radio"/>	<input checked="" type="radio"/>	<input checked="" type="radio"/>	<input checked="" type="radio"/>
DESTINAZIONE PUBBLICA SPORT	<input checked="" type="radio"/>	<input type="radio"/>	<input type="radio"/>	<input type="radio"/>	<input checked="" type="radio"/>	<input checked="" type="radio"/>	<input checked="" type="radio"/>



SCHEDA DI ANALISI E PROGETTO DI TUTELA DEI NUCLEI DI ANTICA FORMAZIONE

Allegato al Piano delle Regole per il recupero, la tutela e la valorizzazione dei nuclei di antica formazione

Località:	Link: 13_27
Indirizzo: P.zza Vittorio Emanuele	Civico:
Nucleo: 13	Edificio: 27

Dotazione di parcheggi:

Stato di conservazione	
Coerenza e integrità tipologica	Compositivo/Architett.
<input checked="" type="radio"/> INTEGRO	<input type="radio"/> INTEGRO
<input type="radio"/> RIPRISTINATO	<input checked="" type="radio"/> POCO ALTERATO
<input type="radio"/> TRASFORMATO	<input type="radio"/> ALTERATO
<input type="radio"/> AMPLIATO	<input type="radio"/> MOLTO ALTERATO
<input type="radio"/> RECENTE	<input type="radio"/> RECENTE

Stato di dissesto	
<input type="radio"/> NUMEROSI DANNI	<input checked="" type="radio"/> DANNI NON PRESENTI
<input type="radio"/> POCHI DANNI	

Elementi architettonici significativi		
<input type="checkbox"/> Archi-Volte	<input type="checkbox"/> Davanzali	<input type="checkbox"/> Abbaini
<input type="checkbox"/> Murature	<input type="checkbox"/> Contorni-Stipiti	<input type="checkbox"/> Affreschi
<input type="checkbox"/> Colonne	<input type="checkbox"/> Zoccolatura	<input type="checkbox"/> Decorazioni Pittoriche
<input type="checkbox"/> Logge	<input type="checkbox"/> Parapetti	<input type="checkbox"/> Decorazioni
<input type="checkbox"/> Portici	<input type="checkbox"/> Cortili antichi	<input type="checkbox"/> Intonaco
<input type="checkbox"/> Poggioli	<input type="checkbox"/> Gronde	<input type="checkbox"/> Tinteggiature
<input type="checkbox"/> Portali	<input type="checkbox"/> Inferriate	
<input type="checkbox"/> Infissi	<input type="checkbox"/> Coperture	

Valore architettonico	Tipo di interesse
<input type="radio"/> RILEVANTE	<input type="radio"/> STORICO
<input type="radio"/> BUONO	<input type="radio"/> ARCHITETTONICO
<input checked="" type="radio"/> MODESTO	<input type="radio"/> TIPOLOGICO
<input type="radio"/> NULLO	<input type="radio"/> AMBIENTALE / DI CONTESTO
	<input checked="" type="radio"/> NESSUNO-NEUTRO

Rilevanza paesistica	
<input type="radio"/> NEGATIVO, CONTRASTANT	<input type="radio"/> CARATTERIZZ. DEL PAESAGGIO
<input checked="" type="radio"/> NEUTRO O SENZA RILIEVO	<input type="radio"/> COMPLEMENTARE DEL PAESAGGIO

Interventi ammessi come da N.T.A.	
<input type="checkbox"/> Interventi 1 livello	<input type="checkbox"/> Interventi 5 livello
<input type="checkbox"/> Interventi 2 livello	<input type="checkbox"/> Interventi 6 livello
<input type="checkbox"/> Interventi 3 livello	<input type="checkbox"/> Piano attuativo
<input checked="" type="checkbox"/> Interventi 4 livello	

Note e prescrizioni aggiuntive:
In caso di intervento si prescrive la sostituzione degli infissi attuali con tipologia inerente al Nucleo di Antica Formazione. E' consentita la rivisitazione delle forometrie, al piano terra secondo rapporti L/H come le esistenti storiche.





SCHEDA DI ANALISI E PROGETTO DI TUTELA DEI NUCLEI DI ANTICA FORMAZIONE

Allegato al Piano delle Regole per il recupero, la tutela e la valorizzazione dei nuclei di antica formazione

Località:	Link: 13_28
Indirizzo: P.zza Vittorio Emanuele	Civico:
Nucleo: 13	Edificio: 28

Caratteristiche generali

 EDIFICIO PRINCIPALE
 EDIFICIO PERTINENZIALE

Proprietà

 PRIVATA
 PUBBLICA
 MISTA

Tipologia architettonica

 EDIFICIO A CORTE
 BLOCCO (isolato e non)
 EDIFICIO A SCHIERA/ IN LINEA
 VILLA
 PALAZZO SIGNORILE

Vincoli

 NESSUN VINCOLO
 VINCOLO MONUMENTALE
 VINCOLO PAESISTICO

Epoca storica

	A	B	C
FINO AL 1300	<input type="radio"/>	<input checked="" type="radio"/>	<input type="radio"/>
DAL 1300 AL 1500	<input type="radio"/>	<input checked="" type="radio"/>	<input type="radio"/>
DAL 1500 AL 1600	<input type="radio"/>	<input checked="" type="radio"/>	<input type="radio"/>
DAL 1600 AL 1700	<input type="radio"/>	<input checked="" type="radio"/>	<input type="radio"/>
DAL 1700 AL 1800	<input type="radio"/>	<input checked="" type="radio"/>	<input type="radio"/>
DAL 1810 AL 1854	<input checked="" type="radio"/>	<input checked="" type="radio"/>	<input type="radio"/>
DAL 1854 AL 1958	<input type="radio"/>	<input checked="" type="radio"/>	<input checked="" type="radio"/>
DAL 1958 AL 1970	<input type="radio"/>	<input checked="" type="radio"/>	<input type="radio"/>
DAL 1970 AL 2006	<input type="radio"/>	<input checked="" type="radio"/>	<input type="radio"/>
DOPO IL 2006	<input type="radio"/>	<input checked="" type="radio"/>	<input type="radio"/>

Aree scoperte

 CORTILE
 GIARDINO
 VERDE PRIVATO
 VERDE PUBBLICO
 PARCHEGGIO
 DEPOSITO
 INCOLTO
 NESSUNA

A = Di costruzione

B = Di ricostruzione

C = Di ristrutturazione totale con eventuali ampliamenti e/o addizioni

Destinazione d'uso prevalente

	Int.	P.T.	P.1°	P.2°	P.3°	P.4°	Altro
ACCESSORI RESIDENZA	<input checked="" type="radio"/>	<input type="radio"/>	<input type="radio"/>	<input type="radio"/>	<input checked="" type="radio"/>	<input checked="" type="radio"/>	<input checked="" type="radio"/>
RESIDENZA	<input checked="" type="radio"/>	<input type="radio"/>	<input checked="" type="radio"/>	<input checked="" type="radio"/>	<input checked="" type="radio"/>	<input checked="" type="radio"/>	<input checked="" type="radio"/>
ATTIVITA' COMMERCIALE	<input checked="" type="radio"/>	<input checked="" type="radio"/>	<input type="radio"/>	<input type="radio"/>	<input checked="" type="radio"/>	<input checked="" type="radio"/>	<input checked="" type="radio"/>
ATTIVITA' DIREZIONALE	<input checked="" type="radio"/>	<input type="radio"/>	<input type="radio"/>	<input type="radio"/>	<input checked="" type="radio"/>	<input checked="" type="radio"/>	<input checked="" type="radio"/>
STUDI PROFESSIONALI	<input checked="" type="radio"/>	<input type="radio"/>	<input type="radio"/>	<input type="radio"/>	<input checked="" type="radio"/>	<input checked="" type="radio"/>	<input checked="" type="radio"/>
ARTIGIANALE DI SERVIZIO	<input checked="" type="radio"/>	<input type="radio"/>	<input type="radio"/>	<input type="radio"/>	<input checked="" type="radio"/>	<input checked="" type="radio"/>	<input checked="" type="radio"/>
AUTORIMESSE	<input checked="" type="radio"/>	<input type="radio"/>	<input type="radio"/>	<input type="radio"/>	<input checked="" type="radio"/>	<input checked="" type="radio"/>	<input checked="" type="radio"/>
DEPOSITI	<input checked="" type="radio"/>	<input type="radio"/>	<input type="radio"/>	<input type="radio"/>	<input checked="" type="radio"/>	<input checked="" type="radio"/>	<input checked="" type="radio"/>
PUBBLICI ESERCIZI	<input checked="" type="radio"/>	<input type="radio"/>	<input type="radio"/>	<input type="radio"/>	<input checked="" type="radio"/>	<input checked="" type="radio"/>	<input checked="" type="radio"/>
SERVIZIO AGRICOLO	<input checked="" type="radio"/>	<input type="radio"/>	<input type="radio"/>	<input type="radio"/>	<input checked="" type="radio"/>	<input checked="" type="radio"/>	<input checked="" type="radio"/>
DESTINAZIONE PUBBLICA ISTRUZIONE	<input checked="" type="radio"/>	<input type="radio"/>	<input type="radio"/>	<input type="radio"/>	<input checked="" type="radio"/>	<input checked="" type="radio"/>	<input checked="" type="radio"/>
DESTINAZIONE PUBBL. CULTURA SPETTACOLO	<input checked="" type="radio"/>	<input type="radio"/>	<input type="radio"/>	<input type="radio"/>	<input checked="" type="radio"/>	<input checked="" type="radio"/>	<input checked="" type="radio"/>
DESTINAZIONE PUBBLICA UFFICI PUBBLICI	<input checked="" type="radio"/>	<input type="radio"/>	<input type="radio"/>	<input type="radio"/>	<input checked="" type="radio"/>	<input checked="" type="radio"/>	<input checked="" type="radio"/>
DESTINAZIONE PUBBLICA CULTO	<input checked="" type="radio"/>	<input type="radio"/>	<input type="radio"/>	<input type="radio"/>	<input checked="" type="radio"/>	<input checked="" type="radio"/>	<input checked="" type="radio"/>
DESTINAZIONE PUBBLICA SANITA'	<input checked="" type="radio"/>	<input type="radio"/>	<input type="radio"/>	<input type="radio"/>	<input checked="" type="radio"/>	<input checked="" type="radio"/>	<input checked="" type="radio"/>
DESTINAZIONE PUBBLICA ASSISTENZA	<input checked="" type="radio"/>	<input type="radio"/>	<input type="radio"/>	<input type="radio"/>	<input checked="" type="radio"/>	<input checked="" type="radio"/>	<input checked="" type="radio"/>
DESTINAZIONE PUBBLICA SICUREZZA	<input checked="" type="radio"/>	<input type="radio"/>	<input type="radio"/>	<input type="radio"/>	<input checked="" type="radio"/>	<input checked="" type="radio"/>	<input checked="" type="radio"/>
DESTINAZIONE PUBBLICA SPORT	<input checked="" type="radio"/>	<input type="radio"/>	<input type="radio"/>	<input type="radio"/>	<input checked="" type="radio"/>	<input checked="" type="radio"/>	<input checked="" type="radio"/>



SCHEDA DI ANALISI E PROGETTO DI TUTELA DEI NUCLEI DI ANTICA FORMAZIONE

Allegato al Piano delle Regole per il recupero, la tutela e la valorizzazione dei nuclei di antica formazione

Località:	Link: 13_28
Indirizzo: P.zza Vittorio Emanuele	Civico:
Nucleo: 13	Edificio: 28

Dotazione di parcheggi:

Stato di conservazione	
Coerenza e integrità tipologica	Compositivo/Architett.
<input checked="" type="radio"/> INTEGRO	<input type="radio"/> INTEGRO
<input type="radio"/> RIPRISTINATO	<input type="radio"/> POCO ALTERATO
<input type="radio"/> TRASFORMATO	<input checked="" type="radio"/> ALTERATO
<input type="radio"/> AMPLIATO	<input type="radio"/> MOLTO ALTERATO
<input type="radio"/> RECENTE	<input type="radio"/> RECENTE

Stato di dissesto	
<input type="radio"/> NUMEROSI DANNI	<input checked="" type="radio"/> DANNI NON PRESENTI
<input type="radio"/> POCHI DANNI	

Elementi architettonici significativi		
<input type="checkbox"/> Archi-Volte	<input type="checkbox"/> Davanzali	<input type="checkbox"/> Abbaini
<input type="checkbox"/> Murature	<input type="checkbox"/> Contorni-Stipiti	<input type="checkbox"/> Affreschi
<input type="checkbox"/> Colonne	<input type="checkbox"/> Zoccolatura	<input type="checkbox"/> Decorazioni Pittoriche
<input type="checkbox"/> Logge	<input type="checkbox"/> Parapetti	<input type="checkbox"/> Decorazioni
<input type="checkbox"/> Portici	<input type="checkbox"/> Cortili antichi	<input type="checkbox"/> Intonaco
<input type="checkbox"/> Poggioli	<input type="checkbox"/> Gronde	<input type="checkbox"/> Tinteggiature
<input type="checkbox"/> Portali	<input type="checkbox"/> Inferriate	
<input type="checkbox"/> Infissi	<input type="checkbox"/> Coperture	

Valore architettonico	Tipo di interesse
<input type="radio"/> RILEVANTE	<input type="radio"/> STORICO
<input type="radio"/> BUONO	<input type="radio"/> ARCHITETTONICO
<input checked="" type="radio"/> MODESTO	<input type="radio"/> TIPOLOGICO
<input type="radio"/> NULLO	<input type="radio"/> AMBIENTALE / DI CONTESTO
	<input checked="" type="radio"/> NESSUNO-NEUTRO

Rilevanza paesistica	
<input type="radio"/> NEGATIVO, CONTRASTANT	<input type="radio"/> CARATTERIZZ. DEL PAESAGGIO
<input checked="" type="radio"/> NEUTRO O SENZA RILIEVO	<input type="radio"/> COMPLEMENTARE DEL PAESAGGIO

Interventi ammessi come da N.T.A.	
<input type="checkbox"/> Interventi 1 livello	<input type="checkbox"/> Interventi 5 livello
<input type="checkbox"/> Interventi 2 livello	<input type="checkbox"/> Interventi 6 livello
<input type="checkbox"/> Interventi 3 livello	<input type="checkbox"/> Piano attuativo
<input checked="" type="checkbox"/> Interventi 4 livello	

Note e prescrizioni aggiuntive:
In caso di intervento si prescrive la rivisitazione delle forometrie attuali secondo rapporti L/H come le esistenti storiche.





SCHEDA DI ANALISI E PROGETTO DI TUTELA DEI NUCLEI DI ANTICA FORMAZIONE

Allegato al Piano delle Regole per il recupero, la tutela e la valorizzazione dei nuclei di antica formazione

Località:	Link: 14_01
Indirizzo: Via Manzoni	Civico:
Nucleo: 14	Edificio: 01

Caratteristiche generali

 EDIFICIO PRINCIPALE
 EDIFICIO PERTINENZIALE

Proprietà

 PRIVATA
 PUBBLICA
 MISTA

Tipologia architettonica

 EDIFICIO A CORTE
 BLOCCO (isolato e non)
 EDIFICIO A SCHIERA/ IN LINEA
 VILLA
 PALAZZO SIGNORILE

Vincoli

 NESSUN VINCOLO
 VINCOLO MONUMENTALE
 VINCOLO PAESISTICO

Epoca storica

	A	B	C
FINO AL 1300	<input type="radio"/>	<input checked="" type="radio"/>	<input type="radio"/>
DAL 1300 AL 1500	<input type="radio"/>	<input checked="" type="radio"/>	<input type="radio"/>
DAL 1500 AL 1600	<input type="radio"/>	<input checked="" type="radio"/>	<input type="radio"/>
DAL 1600 AL 1700	<input type="radio"/>	<input checked="" type="radio"/>	<input type="radio"/>
DAL 1700 AL 1800	<input type="radio"/>	<input checked="" type="radio"/>	<input type="radio"/>
DAL 1810 AL 1854	<input checked="" type="radio"/>	<input checked="" type="radio"/>	<input type="radio"/>
DAL 1854 AL 1958	<input type="radio"/>	<input checked="" type="radio"/>	<input type="radio"/>
DAL 1958 AL 1970	<input type="radio"/>	<input checked="" type="radio"/>	<input type="radio"/>
DAL 1970 AL 2006	<input type="radio"/>	<input checked="" type="radio"/>	<input checked="" type="radio"/>
DOPO IL 2006	<input type="radio"/>	<input checked="" type="radio"/>	<input type="radio"/>

Aree scoperte

 CORTILE
 GIARDINO
 VERDE PRIVATO
 VERDE PUBBLICO
 PARCHEGGIO
 DEPOSITO
 INCOLTO
 NESSUNA

A = Di costruzione

B = Di ricostruzione

C = Di ristrutturazione totale con eventuali ampliamenti e/o addizioni

Destinazione d'uso prevalente

	Int.	P.T.	P.1°	P.2°	P.3°	P.4°	Altro
ACCESSORI RESIDENZA	<input checked="" type="radio"/>	<input type="radio"/>	<input type="radio"/>	<input checked="" type="radio"/>	<input checked="" type="radio"/>	<input checked="" type="radio"/>	<input checked="" type="radio"/>
RESIDENZA	<input checked="" type="radio"/>	<input checked="" type="radio"/>	<input checked="" type="radio"/>	<input type="radio"/>	<input checked="" type="radio"/>	<input checked="" type="radio"/>	<input checked="" type="radio"/>
ATTIVITA' COMMERCIALE	<input checked="" type="radio"/>	<input type="radio"/>	<input type="radio"/>	<input type="radio"/>	<input checked="" type="radio"/>	<input checked="" type="radio"/>	<input checked="" type="radio"/>
ATTIVITA' DIREZIONALE	<input checked="" type="radio"/>	<input type="radio"/>	<input type="radio"/>	<input type="radio"/>	<input checked="" type="radio"/>	<input checked="" type="radio"/>	<input checked="" type="radio"/>
STUDI PROFESSIONALI	<input checked="" type="radio"/>	<input type="radio"/>	<input type="radio"/>	<input type="radio"/>	<input checked="" type="radio"/>	<input checked="" type="radio"/>	<input checked="" type="radio"/>
ARTIGIANALE DI SERVIZIO	<input checked="" type="radio"/>	<input type="radio"/>	<input type="radio"/>	<input type="radio"/>	<input checked="" type="radio"/>	<input checked="" type="radio"/>	<input checked="" type="radio"/>
AUTORIMESSE	<input checked="" type="radio"/>	<input type="radio"/>	<input type="radio"/>	<input type="radio"/>	<input checked="" type="radio"/>	<input checked="" type="radio"/>	<input checked="" type="radio"/>
DEPOSITI	<input checked="" type="radio"/>	<input type="radio"/>	<input type="radio"/>	<input type="radio"/>	<input checked="" type="radio"/>	<input checked="" type="radio"/>	<input checked="" type="radio"/>
PUBBLICI ESERCIZI	<input checked="" type="radio"/>	<input type="radio"/>	<input type="radio"/>	<input type="radio"/>	<input checked="" type="radio"/>	<input checked="" type="radio"/>	<input checked="" type="radio"/>
SERVIZIO AGRICOLO	<input checked="" type="radio"/>	<input type="radio"/>	<input type="radio"/>	<input type="radio"/>	<input checked="" type="radio"/>	<input checked="" type="radio"/>	<input checked="" type="radio"/>
DESTINAZIONE PUBBLICA ISTRUZIONE	<input checked="" type="radio"/>	<input type="radio"/>	<input type="radio"/>	<input type="radio"/>	<input checked="" type="radio"/>	<input checked="" type="radio"/>	<input checked="" type="radio"/>
DESTINAZIONE PUBBL. CULTURA SPETTACOLO	<input checked="" type="radio"/>	<input type="radio"/>	<input type="radio"/>	<input type="radio"/>	<input checked="" type="radio"/>	<input checked="" type="radio"/>	<input checked="" type="radio"/>
DESTINAZIONE PUBBLICA UFFICI PUBBLICI	<input checked="" type="radio"/>	<input type="radio"/>	<input type="radio"/>	<input type="radio"/>	<input checked="" type="radio"/>	<input checked="" type="radio"/>	<input checked="" type="radio"/>
DESTINAZIONE PUBBLICA CULTO	<input checked="" type="radio"/>	<input type="radio"/>	<input type="radio"/>	<input type="radio"/>	<input checked="" type="radio"/>	<input checked="" type="radio"/>	<input checked="" type="radio"/>
DESTINAZIONE PUBBLICA SANITA'	<input checked="" type="radio"/>	<input type="radio"/>	<input type="radio"/>	<input type="radio"/>	<input checked="" type="radio"/>	<input checked="" type="radio"/>	<input checked="" type="radio"/>
DESTINAZIONE PUBBLICA ASSISTENZA	<input checked="" type="radio"/>	<input type="radio"/>	<input type="radio"/>	<input type="radio"/>	<input checked="" type="radio"/>	<input checked="" type="radio"/>	<input checked="" type="radio"/>
DESTINAZIONE PUBBLICA SICUREZZA	<input checked="" type="radio"/>	<input type="radio"/>	<input type="radio"/>	<input type="radio"/>	<input checked="" type="radio"/>	<input checked="" type="radio"/>	<input checked="" type="radio"/>
DESTINAZIONE PUBBLICA SPORT	<input checked="" type="radio"/>	<input type="radio"/>	<input type="radio"/>	<input type="radio"/>	<input checked="" type="radio"/>	<input checked="" type="radio"/>	<input checked="" type="radio"/>



SCHEDA DI ANALISI E PROGETTO DI TUTELA DEI NUCLEI DI ANTICA FORMAZIONE

Allegato al Piano delle Regole per il recupero, la tutela e la valorizzazione dei nuclei di antica formazione

Località:	Link:	14_01
Indirizzo: Via Manzoni	Civico:	
Nucleo: 14	Edificio:	01

Dotazione di parcheggi:

Stato di conservazione	
Coerenza e integrità tipologica	Compositivo/Architett.
<input checked="" type="radio"/> INTEGRO	<input type="radio"/> INTEGRO
<input type="radio"/> RIPRISTINATO	<input checked="" type="radio"/> POCO ALTERATO
<input type="radio"/> TRASFORMATO	<input type="radio"/> ALTERATO
<input type="radio"/> AMPLIATO	<input type="radio"/> MOLTO ALTERATO
<input type="radio"/> RECENTE	<input type="radio"/> RECENTE

Stato di dissesto	
<input type="radio"/> NUMEROSI DANNI	<input checked="" type="radio"/> DANNI NON PRESENTI
<input type="radio"/> POCHI DANNI	

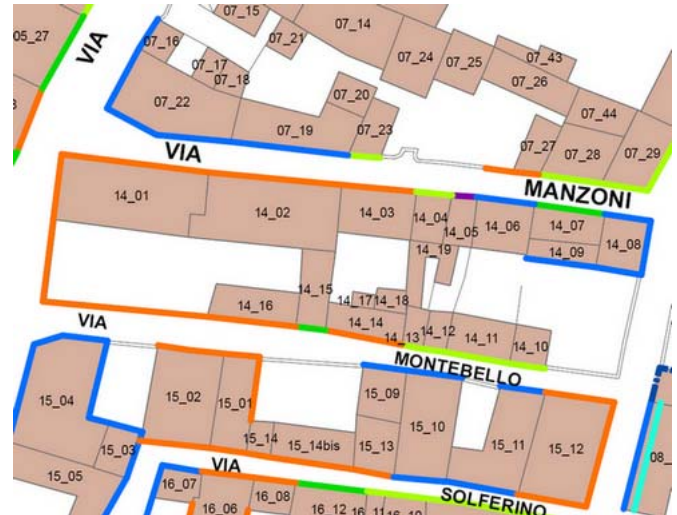
Elementi architettonici significativi		
<input checked="" type="checkbox"/> Archi-Volte	<input checked="" type="checkbox"/> Davanzali	<input type="checkbox"/> Abbaini
<input type="checkbox"/> Murature	<input checked="" type="checkbox"/> Contorni-Stipiti	<input type="checkbox"/> Affreschi
<input checked="" type="checkbox"/> Colonne	<input type="checkbox"/> Zoccolatura	<input checked="" type="checkbox"/> Decorazioni Pittoriche
<input type="checkbox"/> Logge	<input type="checkbox"/> Parapetti	<input type="checkbox"/> Decorazioni
<input checked="" type="checkbox"/> Portici	<input checked="" type="checkbox"/> Cortili antichi	<input type="checkbox"/> Intonaco
<input type="checkbox"/> Poggioli	<input checked="" type="checkbox"/> Gronde	<input type="checkbox"/> Tinteggiature
<input checked="" type="checkbox"/> Portali	<input type="checkbox"/> Inferriate	
<input type="checkbox"/> Infissi	<input type="checkbox"/> Coperture	

Valore architettonico	Tipo di interesse
<input type="radio"/> RILEVANTE	<input type="radio"/> STORICO
<input checked="" type="radio"/> BUONO	<input type="radio"/> ARCHITETTONICO
<input type="radio"/> MODESTO	<input checked="" type="radio"/> TIPOLOGICO
<input type="radio"/> NULLO	<input type="radio"/> AMBIENTALE / DI CONTESTO
	<input type="radio"/> NESSUNO-NEUTRO

Rilevanza paesistica	
<input type="radio"/> NEGATIVO, CONTRASTANT	<input type="radio"/> CARATTERIZZ. DEL PAESAGGIO
<input type="radio"/> NEUTRO O SENZA RILIEVO	<input checked="" type="radio"/> COMPLEMENTARE DEL PAESAGGIO

Interventi ammessi come da N.T.A.	
<input type="checkbox"/> Interventi 1 livello	<input type="checkbox"/> Interventi 5 livello
<input checked="" type="checkbox"/> Interventi 2 livello	<input type="checkbox"/> Interventi 6 livello
<input type="checkbox"/> Interventi 3 livello	<input type="checkbox"/> Piano attuativo
<input type="checkbox"/> Interventi 4 livello	

Note e prescrizioni aggiuntive:
In caso di intervento si prescrive la tutela e il mantenimento conservativo degli elementi architettonici significativi nonché il mantenimento dei rapporti forometrici attuali.





SCHEDA DI ANALISI E PROGETTO DI TUTELA DEI NUCLEI DI ANTICA FORMAZIONE

Allegato al Piano delle Regole per il recupero, la tutela e la valorizzazione dei nuclei di antica formazione

Località:		Link:	14_02
Indirizzo:	Via Manzoni	Civico:	
Nucleo:	14	Edificio:	02

Dotazione di parcheggi:

Stato di conservazione	
Coerenza e integrità tipologica	Compositivo/Architett.
<input checked="" type="radio"/> INTEGRO	<input type="radio"/> INTEGRO
<input type="radio"/> RIPRISTINATO	<input checked="" type="radio"/> POCO ALTERATO
<input type="radio"/> TRASFORMATO	<input type="radio"/> ALTERATO
<input type="radio"/> AMPLIATO	<input type="radio"/> MOLTO ALTERATO
<input type="radio"/> RECENTE	<input type="radio"/> RECENTE

Stato di dissesto	
<input type="radio"/> NUMEROSI DANNI	<input checked="" type="radio"/> DANNI NON PRESENTI
<input type="radio"/> POCHI DANNI	

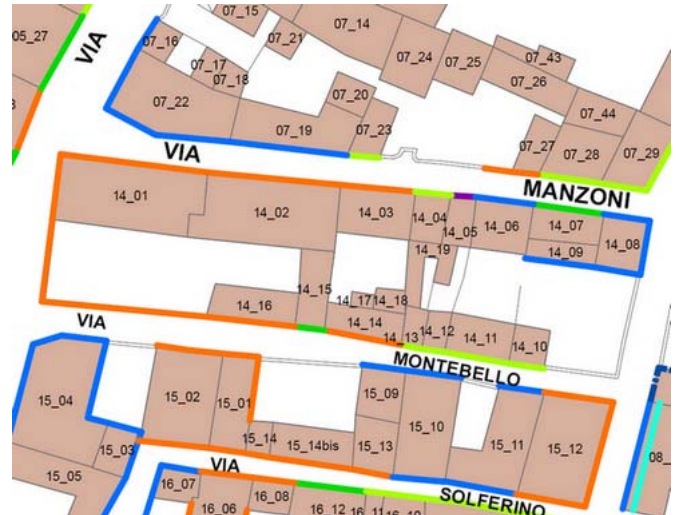
Elementi architettonici significativi		
<input type="checkbox"/> Archi-Volte	<input checked="" type="checkbox"/> Davanzali	<input type="checkbox"/> Abbaini
<input type="checkbox"/> Murature	<input type="checkbox"/> Contorni-Stipiti	<input type="checkbox"/> Affreschi
<input type="checkbox"/> Colonne	<input type="checkbox"/> Zoccolatura	<input type="checkbox"/> Decorazioni Pittoriche
<input type="checkbox"/> Logge	<input type="checkbox"/> Parapetti	<input type="checkbox"/> Decorazioni
<input type="checkbox"/> Portici	<input type="checkbox"/> Cortili antichi	<input type="checkbox"/> Intonaco
<input type="checkbox"/> Poggioli	<input checked="" type="checkbox"/> Gronde	<input type="checkbox"/> Tinteggiature
<input type="checkbox"/> Portali	<input type="checkbox"/> Inferriate	
<input type="checkbox"/> Infissi	<input type="checkbox"/> Coperture	

Valore architettonico	Tipo di interesse
<input type="radio"/> RILEVANTE	<input type="radio"/> STORICO
<input type="radio"/> BUONO	<input type="radio"/> ARCHITETTONICO
<input checked="" type="radio"/> MODESTO	<input type="radio"/> TIPOLOGICO
<input type="radio"/> NULLO	<input type="radio"/> AMBIENTALE / DI CONTESTO
	<input checked="" type="radio"/> NESSUNO-NEUTRO

Rilevanza paesistica	
<input type="radio"/> NEGATIVO, CONTRASTANT	<input type="radio"/> CARATTERIZZ. DEL PAESAGGIO
<input checked="" type="radio"/> NEUTRO O SENZA RILIEVO	<input type="radio"/> COMPLEMENTARE DEL PAESAGGIO

Interventi ammessi come da N.T.A.	
<input type="checkbox"/> Interventi 1 livello	<input type="checkbox"/> Interventi 5 livello
<input type="checkbox"/> Interventi 2 livello	<input type="checkbox"/> Interventi 6 livello
<input type="checkbox"/> Interventi 3 livello	<input type="checkbox"/> Piano attuativo
<input checked="" type="checkbox"/> Interventi 4 livello	

Note e prescrizioni aggiuntive:
In caso di intervento si prescrive la tutela e il mantenimento conservativo degli elementi architettonici significativi nonché il mantenimento dei rapporti forometrici attuali. Particolare attenzione dovrà esser posta alle gronde con mensola presenti.





SCHEDA DI ANALISI E PROGETTO DI TUTELA DEI NUCLEI DI ANTICA FORMAZIONE

Allegato al Piano delle Regole per il recupero, la tutela e la valorizzazione dei nuclei di antica formazione

Località:	Link: 14_03
Indirizzo: Via Manzoni	Civico:
Nucleo: 14	Edificio: 03

Caratteristiche generali

 EDIFICIO PRINCIPALE
 EDIFICIO PERTINENZIALE

Proprietà

 PRIVATA
 PUBBLICA
 MISTA

Tipologia architettonica

 EDIFICIO A CORTE
 BLOCCO (isolato e non)
 EDIFICIO A SCHIERA/ IN LINEA
 VILLA
 PALAZZO SIGNORILE

Vincoli

 NESSUN VINCOLO
 VINCOLO MONUMENTALE
 VINCOLO PAESISTICO

Epoca storica

	A	B	C
FINO AL 1300	<input type="radio"/>	<input checked="" type="radio"/>	<input type="radio"/>
DAL 1300 AL 1500	<input type="radio"/>	<input checked="" type="radio"/>	<input type="radio"/>
DAL 1500 AL 1600	<input type="radio"/>	<input checked="" type="radio"/>	<input type="radio"/>
DAL 1600 AL 1700	<input type="radio"/>	<input checked="" type="radio"/>	<input type="radio"/>
DAL 1700 AL 1800	<input type="radio"/>	<input checked="" type="radio"/>	<input type="radio"/>
DAL 1810 AL 1854	<input checked="" type="radio"/>	<input checked="" type="radio"/>	<input type="radio"/>
DAL 1854 AL 1958	<input type="radio"/>	<input checked="" type="radio"/>	<input type="radio"/>
DAL 1958 AL 1970	<input type="radio"/>	<input checked="" type="radio"/>	<input checked="" type="radio"/>
DAL 1970 AL 2006	<input type="radio"/>	<input checked="" type="radio"/>	<input type="radio"/>
DOPO IL 2006	<input type="radio"/>	<input checked="" type="radio"/>	<input type="radio"/>

Aree scoperte

 CORTILE
 GIARDINO
 VERDE PRIVATO
 VERDE PUBBLICO
 PARCHEGGIO
 DEPOSITO
 INCOLTO
 NESSUNA

A = Di costruzione

B = Di ricostruzione

C = Di ristrutturazione totale con eventuali ampliamenti e/o addizioni

Destinazione d'uso prevalente

	Int.	P.T.	P.1°	P.2°	P.3°	P.4°	Altro
ACCESSORI RESIDENZA	<input checked="" type="radio"/>	<input type="radio"/>	<input type="radio"/>	<input checked="" type="radio"/>	<input checked="" type="radio"/>	<input checked="" type="radio"/>	<input checked="" type="radio"/>
RESIDENZA	<input checked="" type="radio"/>	<input checked="" type="radio"/>	<input checked="" type="radio"/>	<input type="radio"/>	<input checked="" type="radio"/>	<input checked="" type="radio"/>	<input checked="" type="radio"/>
ATTIVITA' COMMERCIALE	<input checked="" type="radio"/>	<input type="radio"/>	<input type="radio"/>	<input type="radio"/>	<input checked="" type="radio"/>	<input checked="" type="radio"/>	<input checked="" type="radio"/>
ATTIVITA' DIREZIONALE	<input checked="" type="radio"/>	<input type="radio"/>	<input type="radio"/>	<input type="radio"/>	<input checked="" type="radio"/>	<input checked="" type="radio"/>	<input checked="" type="radio"/>
STUDI PROFESSIONALI	<input checked="" type="radio"/>	<input type="radio"/>	<input type="radio"/>	<input type="radio"/>	<input checked="" type="radio"/>	<input checked="" type="radio"/>	<input checked="" type="radio"/>
ARTIGIANALE DI SERVIZIO	<input checked="" type="radio"/>	<input type="radio"/>	<input type="radio"/>	<input type="radio"/>	<input checked="" type="radio"/>	<input checked="" type="radio"/>	<input checked="" type="radio"/>
AUTORIMESSE	<input checked="" type="radio"/>	<input type="radio"/>	<input type="radio"/>	<input type="radio"/>	<input checked="" type="radio"/>	<input checked="" type="radio"/>	<input checked="" type="radio"/>
DEPOSITI	<input checked="" type="radio"/>	<input type="radio"/>	<input type="radio"/>	<input type="radio"/>	<input checked="" type="radio"/>	<input checked="" type="radio"/>	<input checked="" type="radio"/>
PUBBLICI ESERCIZI	<input checked="" type="radio"/>	<input type="radio"/>	<input type="radio"/>	<input type="radio"/>	<input checked="" type="radio"/>	<input checked="" type="radio"/>	<input checked="" type="radio"/>
SERVIZIO AGRICOLO	<input checked="" type="radio"/>	<input type="radio"/>	<input type="radio"/>	<input type="radio"/>	<input checked="" type="radio"/>	<input checked="" type="radio"/>	<input checked="" type="radio"/>
DESTINAZIONE PUBBLICA ISTRUZIONE	<input checked="" type="radio"/>	<input type="radio"/>	<input type="radio"/>	<input type="radio"/>	<input checked="" type="radio"/>	<input checked="" type="radio"/>	<input checked="" type="radio"/>
DESTINAZIONE PUBBL. CULTURA SPETTACOLO	<input checked="" type="radio"/>	<input type="radio"/>	<input type="radio"/>	<input type="radio"/>	<input checked="" type="radio"/>	<input checked="" type="radio"/>	<input checked="" type="radio"/>
DESTINAZIONE PUBBLICA UFFICI PUBBLICI	<input checked="" type="radio"/>	<input type="radio"/>	<input type="radio"/>	<input type="radio"/>	<input checked="" type="radio"/>	<input checked="" type="radio"/>	<input checked="" type="radio"/>
DESTINAZIONE PUBBLICA CULTO	<input checked="" type="radio"/>	<input type="radio"/>	<input type="radio"/>	<input type="radio"/>	<input checked="" type="radio"/>	<input checked="" type="radio"/>	<input checked="" type="radio"/>
DESTINAZIONE PUBBLICA SANITA'	<input checked="" type="radio"/>	<input type="radio"/>	<input type="radio"/>	<input type="radio"/>	<input checked="" type="radio"/>	<input checked="" type="radio"/>	<input checked="" type="radio"/>
DESTINAZIONE PUBBLICA ASSISTENZA	<input checked="" type="radio"/>	<input type="radio"/>	<input type="radio"/>	<input type="radio"/>	<input checked="" type="radio"/>	<input checked="" type="radio"/>	<input checked="" type="radio"/>
DESTINAZIONE PUBBLICA SICUREZZA	<input checked="" type="radio"/>	<input type="radio"/>	<input type="radio"/>	<input type="radio"/>	<input checked="" type="radio"/>	<input checked="" type="radio"/>	<input checked="" type="radio"/>
DESTINAZIONE PUBBLICA SPORT	<input checked="" type="radio"/>	<input type="radio"/>	<input type="radio"/>	<input type="radio"/>	<input checked="" type="radio"/>	<input checked="" type="radio"/>	<input checked="" type="radio"/>



SCHEDA DI ANALISI E PROGETTO DI TUTELA DEI NUCLEI DI ANTICA FORMAZIONE

Allegato al Piano delle Regole per il recupero, la tutela e la valorizzazione dei nuclei di antica formazione

Località:	Link: 14_03
Indirizzo: Via Manzoni	Civico:
Nucleo: 14	Edificio: 03

Dotazione di parcheggi:

Stato di conservazione	
Coerenza e integrità tipologica	Compositivo/Architett.
<input checked="" type="radio"/> INTEGRO	<input type="radio"/> INTEGRO
<input type="radio"/> RIPRISTINATO	<input checked="" type="radio"/> POCO ALTERATO
<input type="radio"/> TRASFORMATO	<input type="radio"/> ALTERATO
<input type="radio"/> AMPLIATO	<input type="radio"/> MOLTO ALTERATO
<input type="radio"/> RECENTE	<input type="radio"/> RECENTE

Stato di dissesto	
<input type="radio"/> NUMEROSI DANNI	<input checked="" type="radio"/> DANNI NON PRESENTI
<input type="radio"/> POCHI DANNI	

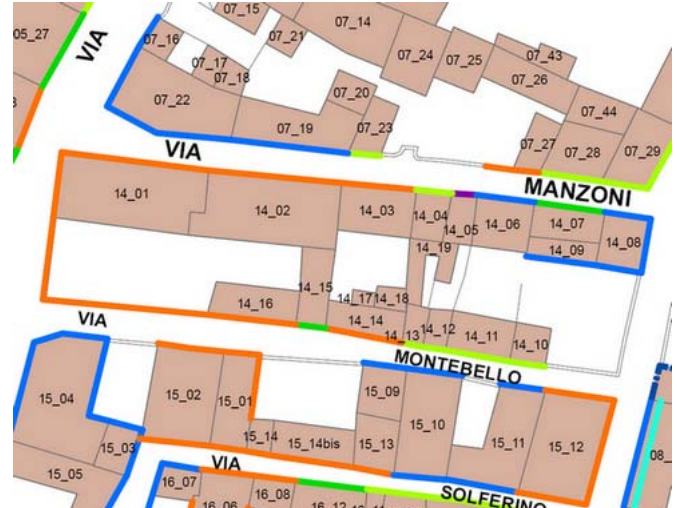
Elementi architettonici significativi		
<input checked="" type="checkbox"/> Archi-Volte	<input checked="" type="checkbox"/> Davanzali	<input type="checkbox"/> Abbaini
<input type="checkbox"/> Murature	<input checked="" type="checkbox"/> Contorni-Stipiti	<input type="checkbox"/> Affreschi
<input type="checkbox"/> Colonne	<input type="checkbox"/> Zoccolatura	<input type="checkbox"/> Decorazioni Pittoriche
<input type="checkbox"/> Logge	<input type="checkbox"/> Parapetti	<input type="checkbox"/> Decorazioni
<input type="checkbox"/> Portici	<input type="checkbox"/> Cortili antichi	<input type="checkbox"/> Intonaco
<input type="checkbox"/> Poggioli	<input type="checkbox"/> Gronde	<input type="checkbox"/> Tinteggiature
<input type="checkbox"/> Portali	<input type="checkbox"/> Inferriate	
<input type="checkbox"/> Infissi	<input type="checkbox"/> Coperture	

Valore architettonico	Tipo di interesse
<input type="radio"/> RILEVANTE	<input type="radio"/> STORICO
<input type="radio"/> BUONO	<input type="radio"/> ARCHITETTONICO
<input checked="" type="radio"/> MODESTO	<input type="radio"/> TIPOLOGICO
<input type="radio"/> NULLO	<input type="radio"/> AMBIENTALE / DI CONTESTO
	<input checked="" type="radio"/> NESSUNO-NEUTRO

Rilevanza paesistica	
<input type="radio"/> NEGATIVO, CONTRASTANT	<input type="radio"/> CARATTERIZZ. DEL PAESAGGIO
<input checked="" type="radio"/> NEUTRO O SENZA RILIEVO	<input type="radio"/> COMPLEMENTARE DEL PAESAGGIO

Interventi ammessi come da N.T.A.	
<input type="checkbox"/> Interventi 1 livello	<input type="checkbox"/> Interventi 5 livello
<input type="checkbox"/> Interventi 2 livello	<input type="checkbox"/> Interventi 6 livello
<input type="checkbox"/> Interventi 3 livello	<input type="checkbox"/> Piano attuativo
<input checked="" type="checkbox"/> Interventi 4 livello	

Note e prescrizioni aggiuntive:
In caso di intervento si prescrive il mantenimento dei rapporti forometrici attuali.





SCHEDA DI ANALISI E PROGETTO DI TUTELA DEI NUCLEI DI ANTICA FORMAZIONE

Allegato al Piano delle Regole per il recupero, la tutela e la valorizzazione dei nuclei di antica formazione

Località:	Link: 14_04
Indirizzo: Via Manzoni	Civico:
Nucleo: 14	Edificio: 04

Caratteristiche generali

 EDIFICIO PRINCIPALE
 EDIFICIO PERTINENZIALE

Proprietà

 PRIVATA
 PUBBLICA
 MISTA

Tipologia architettonica

 EDIFICIO A CORTE
 BLOCCO (isolato e non)
 EDIFICIO A SCHIERA/ IN LINEA
 VILLA
 PALAZZO SIGNORILE

Vincoli

 NESSUN VINCOLO
 VINCOLO MONUMENTALE
 VINCOLO PAESISTICO

Epoca storica

	A	B	C
FINO AL 1300	<input type="radio"/>	<input checked="" type="radio"/>	<input type="radio"/>
DAL 1300 AL 1500	<input type="radio"/>	<input checked="" type="radio"/>	<input type="radio"/>
DAL 1500 AL 1600	<input type="radio"/>	<input checked="" type="radio"/>	<input type="radio"/>
DAL 1600 AL 1700	<input type="radio"/>	<input checked="" type="radio"/>	<input type="radio"/>
DAL 1700 AL 1800	<input type="radio"/>	<input checked="" type="radio"/>	<input type="radio"/>
DAL 1810 AL 1854	<input checked="" type="radio"/>	<input checked="" type="radio"/>	<input type="radio"/>
DAL 1854 AL 1958	<input type="radio"/>	<input checked="" type="radio"/>	<input type="radio"/>
DAL 1958 AL 1970	<input type="radio"/>	<input checked="" type="radio"/>	<input checked="" type="radio"/>
DAL 1970 AL 2006	<input type="radio"/>	<input checked="" type="radio"/>	<input type="radio"/>
DOPO IL 2006	<input type="radio"/>	<input checked="" type="radio"/>	<input type="radio"/>

Aree scoperte

 CORTILE
 GIARDINO
 VERDE PRIVATO
 VERDE PUBBLICO
 PARCHEGGIO
 DEPOSITO
 INCOLTO
 NESSUNA

A = Di costruzione

B = Di ricostruzione

C = Di ristrutturazione totale con eventuali ampliamenti e/o addizioni

Destinazione d'uso prevalente

	Int.	P.T.	P.1°	P.2°	P.3°	P.4°	Altro
ACCESSORI RESIDENZA	<input checked="" type="radio"/>	<input type="radio"/>	<input type="radio"/>	<input type="radio"/>	<input checked="" type="radio"/>	<input checked="" type="radio"/>	<input checked="" type="radio"/>
RESIDENZA	<input checked="" type="radio"/>	<input checked="" type="radio"/>	<input checked="" type="radio"/>	<input checked="" type="radio"/>	<input checked="" type="radio"/>	<input checked="" type="radio"/>	<input checked="" type="radio"/>
ATTIVITA' COMMERCIALE	<input checked="" type="radio"/>	<input type="radio"/>	<input type="radio"/>	<input type="radio"/>	<input checked="" type="radio"/>	<input checked="" type="radio"/>	<input checked="" type="radio"/>
ATTIVITA' DIREZIONALE	<input checked="" type="radio"/>	<input type="radio"/>	<input type="radio"/>	<input type="radio"/>	<input checked="" type="radio"/>	<input checked="" type="radio"/>	<input checked="" type="radio"/>
STUDI PROFESSIONALI	<input checked="" type="radio"/>	<input type="radio"/>	<input type="radio"/>	<input type="radio"/>	<input checked="" type="radio"/>	<input checked="" type="radio"/>	<input checked="" type="radio"/>
ARTIGIANALE DI SERVIZIO	<input checked="" type="radio"/>	<input type="radio"/>	<input type="radio"/>	<input type="radio"/>	<input checked="" type="radio"/>	<input checked="" type="radio"/>	<input checked="" type="radio"/>
AUTORIMESSE	<input checked="" type="radio"/>	<input type="radio"/>	<input type="radio"/>	<input type="radio"/>	<input checked="" type="radio"/>	<input checked="" type="radio"/>	<input checked="" type="radio"/>
DEPOSITI	<input checked="" type="radio"/>	<input type="radio"/>	<input type="radio"/>	<input type="radio"/>	<input checked="" type="radio"/>	<input checked="" type="radio"/>	<input checked="" type="radio"/>
PUBBLICI ESERCIZI	<input checked="" type="radio"/>	<input type="radio"/>	<input type="radio"/>	<input type="radio"/>	<input checked="" type="radio"/>	<input checked="" type="radio"/>	<input checked="" type="radio"/>
SERVIZIO AGRICOLO	<input checked="" type="radio"/>	<input type="radio"/>	<input type="radio"/>	<input type="radio"/>	<input checked="" type="radio"/>	<input checked="" type="radio"/>	<input checked="" type="radio"/>
DESTINAZIONE PUBBLICA ISTRUZIONE	<input checked="" type="radio"/>	<input type="radio"/>	<input type="radio"/>	<input type="radio"/>	<input checked="" type="radio"/>	<input checked="" type="radio"/>	<input checked="" type="radio"/>
DESTINAZIONE PUBBL. CULTURA SPETTACOLO	<input checked="" type="radio"/>	<input type="radio"/>	<input type="radio"/>	<input type="radio"/>	<input checked="" type="radio"/>	<input checked="" type="radio"/>	<input checked="" type="radio"/>
DESTINAZIONE PUBBLICA UFFICI PUBBLICI	<input checked="" type="radio"/>	<input type="radio"/>	<input type="radio"/>	<input type="radio"/>	<input checked="" type="radio"/>	<input checked="" type="radio"/>	<input checked="" type="radio"/>
DESTINAZIONE PUBBLICA CULTO	<input checked="" type="radio"/>	<input type="radio"/>	<input type="radio"/>	<input type="radio"/>	<input checked="" type="radio"/>	<input checked="" type="radio"/>	<input checked="" type="radio"/>
DESTINAZIONE PUBBLICA SANITA'	<input checked="" type="radio"/>	<input type="radio"/>	<input type="radio"/>	<input type="radio"/>	<input checked="" type="radio"/>	<input checked="" type="radio"/>	<input checked="" type="radio"/>
DESTINAZIONE PUBBLICA ASSISTENZA	<input checked="" type="radio"/>	<input type="radio"/>	<input type="radio"/>	<input type="radio"/>	<input checked="" type="radio"/>	<input checked="" type="radio"/>	<input checked="" type="radio"/>
DESTINAZIONE PUBBLICA SICUREZZA	<input checked="" type="radio"/>	<input type="radio"/>	<input type="radio"/>	<input type="radio"/>	<input checked="" type="radio"/>	<input checked="" type="radio"/>	<input checked="" type="radio"/>
DESTINAZIONE PUBBLICA SPORT	<input checked="" type="radio"/>	<input type="radio"/>	<input type="radio"/>	<input type="radio"/>	<input checked="" type="radio"/>	<input checked="" type="radio"/>	<input checked="" type="radio"/>



SCHEDA DI ANALISI E PROGETTO DI TUTELA DEI NUCLEI DI ANTICA FORMAZIONE

Allegato al Piano delle Regole per il recupero, la tutela e la valorizzazione dei nuclei di antica formazione

Località:	Link: 14_04
Indirizzo: Via Manzoni	Civico:
Nucleo: 14	Edificio: 04

Dotazione di parcheggi:

Stato di conservazione	
Coerenza e integrità tipologica	Compositivo/Architett.
<input checked="" type="radio"/> INTEGRO	<input type="radio"/> INTEGRO
<input type="radio"/> RIPRISTINATO	<input type="radio"/> POCO ALTERATO
<input type="radio"/> TRASFORMATO	<input checked="" type="radio"/> ALTERATO
<input type="radio"/> AMPLIATO	<input type="radio"/> MOLTO ALTERATO
<input type="radio"/> RECENTE	<input type="radio"/> RECENTE

Stato di dissesto	
<input type="radio"/> NUMEROSI DANNI	<input checked="" type="radio"/> DANNI NON PRESENTI
<input type="radio"/> POCHI DANNI	

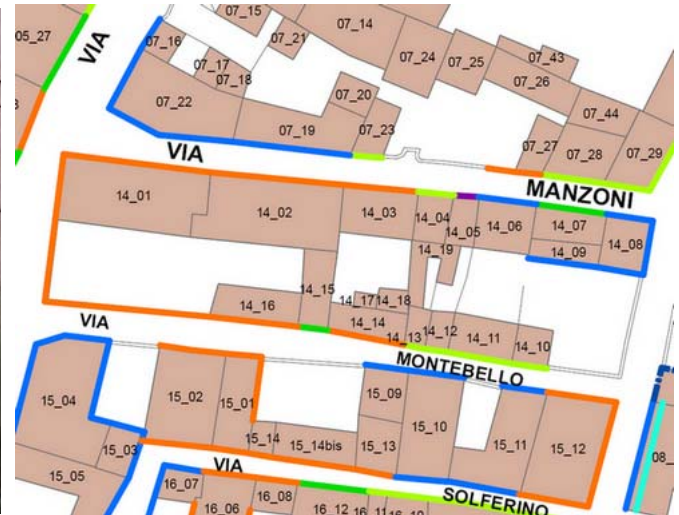
Elementi architettonici significativi		
<input type="checkbox"/> Archi-Volte	<input type="checkbox"/> Davanzali	<input type="checkbox"/> Abbaini
<input type="checkbox"/> Murature	<input type="checkbox"/> Contorni-Stipiti	<input type="checkbox"/> Affreschi
<input type="checkbox"/> Colonne	<input type="checkbox"/> Zoccolatura	<input type="checkbox"/> Decorazioni Pittoriche
<input type="checkbox"/> Logge	<input type="checkbox"/> Parapetti	<input type="checkbox"/> Decorazioni
<input type="checkbox"/> Portici	<input type="checkbox"/> Cortili antichi	<input type="checkbox"/> Intonaco
<input type="checkbox"/> Poggioli	<input type="checkbox"/> Gronde	<input type="checkbox"/> Tinteggiature
<input type="checkbox"/> Portali	<input type="checkbox"/> Inferriate	
<input type="checkbox"/> Infissi	<input type="checkbox"/> Coperture	

Valore architettonico	Tipo di interesse
<input type="radio"/> RILEVANTE	<input type="radio"/> STORICO
<input type="radio"/> BUONO	<input type="radio"/> ARCHITETTONICO
<input checked="" type="radio"/> MODESTO	<input type="radio"/> TIPOLOGICO
<input type="radio"/> NULLO	<input type="radio"/> AMBIENTALE / DI CONTESTO
	<input checked="" type="radio"/> NESSUNO-NEUTRO

Rilevanza paesistica	
<input type="radio"/> NEGATIVO, CONTRASTANT	<input type="radio"/> CARATTERIZZ. DEL PAESAGGIO
<input checked="" type="radio"/> NEUTRO O SENZA RILIEVO	<input type="radio"/> COMPLEMENTARE DEL PAESAGGIO

Interventi ammessi come da N.T.A.	
<input type="checkbox"/> Interventi 1 livello	<input type="checkbox"/> Interventi 5 livello
<input type="checkbox"/> Interventi 2 livello	<input type="checkbox"/> Interventi 6 livello
<input type="checkbox"/> Interventi 3 livello	<input type="checkbox"/> Piano attuativo
<input checked="" type="checkbox"/> Interventi 4 livello	

Note e prescrizioni aggiuntive:
In caso di intervento dovrà essere studiata la rimozione di pensiline incongrue con il nucleo di antica formazione.





SCHEDA DI ANALISI E PROGETTO DI TUTELA DEI NUCLEI DI ANTICA FORMAZIONE

Allegato al Piano delle Regole per il recupero, la tutela e la valorizzazione dei nuclei di antica formazione

Località:	Link: 14_05
Indirizzo: Via Manzoni	Civico:
Nucleo: 14	Edificio: 05

Caratteristiche generali

 EDIFICIO PRINCIPALE
 EDIFICIO PERTINENZIALE

Proprietà

 PRIVATA
 PUBBLICA
 MISTA

Tipologia architettonica

 EDIFICIO A CORTE
 BLOCCO (isolato e non)
 EDIFICIO A SCHIERA/ IN LINEA
 VILLA
 PALAZZO SIGNORILE

Vincoli

 NESSUN VINCOLO
 VINCOLO MONUMENTALE
 VINCOLO PAESISTICO

Epoca storica

	A	B	C
FINO AL 1300	<input type="radio"/>	<input checked="" type="radio"/>	<input type="radio"/>
DAL 1300 AL 1500	<input type="radio"/>	<input checked="" type="radio"/>	<input type="radio"/>
DAL 1500 AL 1600	<input type="radio"/>	<input checked="" type="radio"/>	<input type="radio"/>
DAL 1600 AL 1700	<input type="radio"/>	<input checked="" type="radio"/>	<input type="radio"/>
DAL 1700 AL 1800	<input type="radio"/>	<input checked="" type="radio"/>	<input type="radio"/>
DAL 1810 AL 1854	<input checked="" type="radio"/>	<input checked="" type="radio"/>	<input type="radio"/>
DAL 1854 AL 1958	<input type="radio"/>	<input checked="" type="radio"/>	<input type="radio"/>
DAL 1958 AL 1970	<input type="radio"/>	<input checked="" type="radio"/>	<input checked="" type="radio"/>
DAL 1970 AL 2006	<input type="radio"/>	<input checked="" type="radio"/>	<input type="radio"/>
DOPO IL 2006	<input type="radio"/>	<input checked="" type="radio"/>	<input type="radio"/>

Aree scoperte

 CORTILE
 GIARDINO
 VERDE PRIVATO
 VERDE PUBBLICO
 PARCHEGGIO
 DEPOSITO
 INCOLTO
 NESSUNA

A = Di costruzione

B = Di ricostruzione

C = Di ristrutturazione totale con eventuali ampliamenti e/o addizioni

Destinazione d'uso prevalente

	Int.	P.T.	P.1°	P.2°	P.3°	P.4°	Altro
ACCESSORI RESIDENZA	<input checked="" type="radio"/>	<input type="radio"/>	<input type="radio"/>	<input type="radio"/>	<input checked="" type="radio"/>	<input checked="" type="radio"/>	<input checked="" type="radio"/>
RESIDENZA	<input checked="" type="radio"/>	<input checked="" type="radio"/>	<input checked="" type="radio"/>	<input checked="" type="radio"/>	<input checked="" type="radio"/>	<input checked="" type="radio"/>	<input checked="" type="radio"/>
ATTIVITA' COMMERCIALE	<input checked="" type="radio"/>	<input type="radio"/>	<input type="radio"/>	<input type="radio"/>	<input checked="" type="radio"/>	<input checked="" type="radio"/>	<input checked="" type="radio"/>
ATTIVITA' DIREZIONALE	<input checked="" type="radio"/>	<input type="radio"/>	<input type="radio"/>	<input type="radio"/>	<input checked="" type="radio"/>	<input checked="" type="radio"/>	<input checked="" type="radio"/>
STUDI PROFESSIONALI	<input checked="" type="radio"/>	<input type="radio"/>	<input type="radio"/>	<input type="radio"/>	<input checked="" type="radio"/>	<input checked="" type="radio"/>	<input checked="" type="radio"/>
ARTIGIANALE DI SERVIZIO	<input checked="" type="radio"/>	<input type="radio"/>	<input type="radio"/>	<input type="radio"/>	<input checked="" type="radio"/>	<input checked="" type="radio"/>	<input checked="" type="radio"/>
AUTORIMESSE	<input checked="" type="radio"/>	<input type="radio"/>	<input type="radio"/>	<input type="radio"/>	<input checked="" type="radio"/>	<input checked="" type="radio"/>	<input checked="" type="radio"/>
DEPOSITI	<input checked="" type="radio"/>	<input type="radio"/>	<input type="radio"/>	<input type="radio"/>	<input checked="" type="radio"/>	<input checked="" type="radio"/>	<input checked="" type="radio"/>
PUBBLICI ESERCIZI	<input checked="" type="radio"/>	<input type="radio"/>	<input type="radio"/>	<input type="radio"/>	<input checked="" type="radio"/>	<input checked="" type="radio"/>	<input checked="" type="radio"/>
SERVIZIO AGRICOLO	<input checked="" type="radio"/>	<input type="radio"/>	<input type="radio"/>	<input type="radio"/>	<input checked="" type="radio"/>	<input checked="" type="radio"/>	<input checked="" type="radio"/>
DESTINAZIONE PUBBLICA ISTRUZIONE	<input checked="" type="radio"/>	<input type="radio"/>	<input type="radio"/>	<input type="radio"/>	<input checked="" type="radio"/>	<input checked="" type="radio"/>	<input checked="" type="radio"/>
DESTINAZIONE PUBBL. CULTURA SPETTACOLO	<input checked="" type="radio"/>	<input type="radio"/>	<input type="radio"/>	<input type="radio"/>	<input checked="" type="radio"/>	<input checked="" type="radio"/>	<input checked="" type="radio"/>
DESTINAZIONE PUBBLICA UFFICI PUBBLICI	<input checked="" type="radio"/>	<input type="radio"/>	<input type="radio"/>	<input type="radio"/>	<input checked="" type="radio"/>	<input checked="" type="radio"/>	<input checked="" type="radio"/>
DESTINAZIONE PUBBLICA CULTO	<input checked="" type="radio"/>	<input type="radio"/>	<input type="radio"/>	<input type="radio"/>	<input checked="" type="radio"/>	<input checked="" type="radio"/>	<input checked="" type="radio"/>
DESTINAZIONE PUBBLICA SANITA'	<input checked="" type="radio"/>	<input type="radio"/>	<input type="radio"/>	<input type="radio"/>	<input checked="" type="radio"/>	<input checked="" type="radio"/>	<input checked="" type="radio"/>
DESTINAZIONE PUBBLICA ASSISTENZA	<input checked="" type="radio"/>	<input type="radio"/>	<input type="radio"/>	<input type="radio"/>	<input checked="" type="radio"/>	<input checked="" type="radio"/>	<input checked="" type="radio"/>
DESTINAZIONE PUBBLICA SICUREZZA	<input checked="" type="radio"/>	<input type="radio"/>	<input type="radio"/>	<input type="radio"/>	<input checked="" type="radio"/>	<input checked="" type="radio"/>	<input checked="" type="radio"/>
DESTINAZIONE PUBBLICA SPORT	<input checked="" type="radio"/>	<input type="radio"/>	<input type="radio"/>	<input type="radio"/>	<input checked="" type="radio"/>	<input checked="" type="radio"/>	<input checked="" type="radio"/>



SCHEDA DI ANALISI E PROGETTO DI TUTELA DEI NUCLEI DI ANTICA FORMAZIONE

Allegato al Piano delle Regole per il recupero, la tutela e la valorizzazione dei nuclei di antica formazione

Località:	Link: 14_05
Indirizzo: Via Manzoni	Civico:
Nucleo: 14	Edificio: 05

Dotazione di parcheggi:

Stato di conservazione	
Coerenza e integrità tipologica	Compositivo/Architett.
<input checked="" type="radio"/> INTEGRO	<input type="radio"/> INTEGRO
<input type="radio"/> RIPRISTINATO	<input checked="" type="radio"/> POCO ALTERATO
<input type="radio"/> TRASFORMATO	<input type="radio"/> ALTERATO
<input type="radio"/> AMPLIATO	<input type="radio"/> MOLTO ALTERATO
<input type="radio"/> RECENTE	<input type="radio"/> RECENTE

Stato di dissesto	
<input type="radio"/> NUMEROSI DANNI	<input checked="" type="radio"/> DANNI NON PRESENTI
<input type="radio"/> POCHI DANNI	

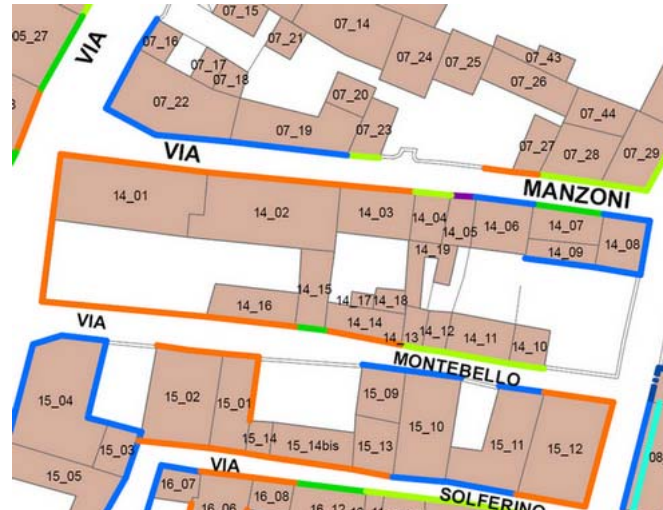
Elementi architettonici significativi		
<input type="checkbox"/> Archi-Volte	<input type="checkbox"/> Davanzali	<input type="checkbox"/> Abbaini
<input type="checkbox"/> Murature	<input type="checkbox"/> Contorni-Stipiti	<input type="checkbox"/> Affreschi
<input type="checkbox"/> Colonne	<input type="checkbox"/> Zoccolatura	<input type="checkbox"/> Decorazioni Pittoriche
<input type="checkbox"/> Logge	<input type="checkbox"/> Parapetti	<input type="checkbox"/> Decorazioni
<input type="checkbox"/> Portici	<input type="checkbox"/> Cortili antichi	<input type="checkbox"/> Intonaco
<input type="checkbox"/> Poggioli	<input type="checkbox"/> Gronde	<input type="checkbox"/> Tinteggiature
<input type="checkbox"/> Portali	<input type="checkbox"/> Inferriate	
<input type="checkbox"/> Infissi	<input type="checkbox"/> Coperture	

Valore architettonico	Tipo di interesse
<input type="radio"/> RILEVANTE	<input type="radio"/> STORICO
<input type="radio"/> BUONO	<input type="radio"/> ARCHITETTONICO
<input checked="" type="radio"/> MODESTO	<input type="radio"/> TIPOLOGICO
<input type="radio"/> NULLO	<input type="radio"/> AMBIENTALE / DI CONTESTO
	<input checked="" type="radio"/> NESSUNO-NEUTRO

Rilevanza paesistica	
<input type="radio"/> NEGATIVO, CONTRASTANT	<input type="radio"/> CARATTERIZZ. DEL PAESAGGIO
<input checked="" type="radio"/> NEUTRO O SENZA RILIEVO	<input type="radio"/> COMPLEMENTARE DEL PAESAGGIO

Interventi ammessi come da N.T.A.	
<input type="checkbox"/> Interventi 1 livello	<input type="checkbox"/> Interventi 5 livello
<input type="checkbox"/> Interventi 2 livello	<input type="checkbox"/> Interventi 6 livello
<input type="checkbox"/> Interventi 3 livello	<input type="checkbox"/> Piano attuativo
<input checked="" type="checkbox"/> Interventi 4 livello	

Note e prescrizioni aggiuntive:
In caso di intervento dovrà essere studiata la rimozione di pensiline incongrue con il nucleo di antica formazione. La sostituzione dell'intonaco dovrà prevedere l'uso di colori della gamma delle terre.





SCHEDA DI ANALISI E PROGETTO DI TUTELA DEI NUCLEI DI ANTICA FORMAZIONE

Allegato al Piano delle Regole per il recupero, la tutela e la valorizzazione dei nuclei di antica formazione

Località:	Link: 14_06
Indirizzo: Via Manzoni	Civico:
Nucleo: 14	Edificio: 06

Caratteristiche generali

 EDIFICIO PRINCIPALE
 EDIFICIO PERTINENZIALE

Proprietà

 PRIVATA
 PUBBLICA
 MISTA

Tipologia architettonica

 EDIFICIO A CORTE
 BLOCCO (isolato e non)
 EDIFICIO A SCHIERA/ IN LINEA
 VILLA
 PALAZZO SIGNORILE

Vincoli

 NESSUN VINCOLO
 VINCOLO MONUMENTALE
 VINCOLO PAESISTICO

Epoca storica

	A	B	C
FINO AL 1300	<input type="radio"/>	<input checked="" type="radio"/>	<input type="radio"/>
DAL 1300 AL 1500	<input type="radio"/>	<input checked="" type="radio"/>	<input type="radio"/>
DAL 1500 AL 1600	<input type="radio"/>	<input checked="" type="radio"/>	<input type="radio"/>
DAL 1600 AL 1700	<input type="radio"/>	<input checked="" type="radio"/>	<input type="radio"/>
DAL 1700 AL 1800	<input type="radio"/>	<input checked="" type="radio"/>	<input type="radio"/>
DAL 1810 AL 1854	<input checked="" type="radio"/>	<input checked="" type="radio"/>	<input type="radio"/>
DAL 1854 AL 1958	<input type="radio"/>	<input checked="" type="radio"/>	<input type="radio"/>
DAL 1958 AL 1970	<input type="radio"/>	<input checked="" type="radio"/>	<input type="radio"/>
DAL 1970 AL 2006	<input type="radio"/>	<input checked="" type="radio"/>	<input checked="" type="radio"/>
DOPO IL 2006	<input type="radio"/>	<input checked="" type="radio"/>	<input type="radio"/>

Aree scoperte

 CORTILE
 GIARDINO
 VERDE PRIVATO
 VERDE PUBBLICO
 PARCHEGGIO
 DEPOSITO
 INCOLTO
 NESSUNA

A = Di costruzione

B = Di ricostruzione

C = Di ristrutturazione totale con eventuali ampliamenti e/o addizioni

Destinazione d'uso prevalente

	Int.	P.T.	P.1°	P.2°	P.3°	P.4°	Altro
ACCESSORI RESIDENZA	<input checked="" type="radio"/>	<input type="radio"/>	<input type="radio"/>	<input checked="" type="radio"/>	<input checked="" type="radio"/>	<input checked="" type="radio"/>	<input checked="" type="radio"/>
RESIDENZA	<input checked="" type="radio"/>	<input checked="" type="radio"/>	<input checked="" type="radio"/>	<input type="radio"/>	<input checked="" type="radio"/>	<input checked="" type="radio"/>	<input checked="" type="radio"/>
ATTIVITA' COMMERCIALE	<input checked="" type="radio"/>	<input type="radio"/>	<input type="radio"/>	<input type="radio"/>	<input checked="" type="radio"/>	<input checked="" type="radio"/>	<input checked="" type="radio"/>
ATTIVITA' DIREZIONALE	<input checked="" type="radio"/>	<input type="radio"/>	<input type="radio"/>	<input type="radio"/>	<input checked="" type="radio"/>	<input checked="" type="radio"/>	<input checked="" type="radio"/>
STUDI PROFESSIONALI	<input checked="" type="radio"/>	<input type="radio"/>	<input type="radio"/>	<input type="radio"/>	<input checked="" type="radio"/>	<input checked="" type="radio"/>	<input checked="" type="radio"/>
ARTIGIANALE DI SERVIZIO	<input checked="" type="radio"/>	<input type="radio"/>	<input type="radio"/>	<input type="radio"/>	<input checked="" type="radio"/>	<input checked="" type="radio"/>	<input checked="" type="radio"/>
AUTORIMESSE	<input checked="" type="radio"/>	<input type="radio"/>	<input type="radio"/>	<input type="radio"/>	<input checked="" type="radio"/>	<input checked="" type="radio"/>	<input checked="" type="radio"/>
DEPOSITI	<input checked="" type="radio"/>	<input type="radio"/>	<input type="radio"/>	<input type="radio"/>	<input checked="" type="radio"/>	<input checked="" type="radio"/>	<input checked="" type="radio"/>
PUBBLICI ESERCIZI	<input checked="" type="radio"/>	<input type="radio"/>	<input type="radio"/>	<input type="radio"/>	<input checked="" type="radio"/>	<input checked="" type="radio"/>	<input checked="" type="radio"/>
SERVIZIO AGRICOLO	<input checked="" type="radio"/>	<input type="radio"/>	<input type="radio"/>	<input type="radio"/>	<input checked="" type="radio"/>	<input checked="" type="radio"/>	<input checked="" type="radio"/>
DESTINAZIONE PUBBLICA ISTRUZIONE	<input checked="" type="radio"/>	<input type="radio"/>	<input type="radio"/>	<input type="radio"/>	<input checked="" type="radio"/>	<input checked="" type="radio"/>	<input checked="" type="radio"/>
DESTINAZIONE PUBBL. CULTURA SPETTACOLO	<input checked="" type="radio"/>	<input type="radio"/>	<input type="radio"/>	<input type="radio"/>	<input checked="" type="radio"/>	<input checked="" type="radio"/>	<input checked="" type="radio"/>
DESTINAZIONE PUBBLICA UFFICI PUBBLICI	<input checked="" type="radio"/>	<input type="radio"/>	<input type="radio"/>	<input type="radio"/>	<input checked="" type="radio"/>	<input checked="" type="radio"/>	<input checked="" type="radio"/>
DESTINAZIONE PUBBLICA CULTO	<input checked="" type="radio"/>	<input type="radio"/>	<input type="radio"/>	<input type="radio"/>	<input checked="" type="radio"/>	<input checked="" type="radio"/>	<input checked="" type="radio"/>
DESTINAZIONE PUBBLICA SANITA'	<input checked="" type="radio"/>	<input type="radio"/>	<input type="radio"/>	<input type="radio"/>	<input checked="" type="radio"/>	<input checked="" type="radio"/>	<input checked="" type="radio"/>
DESTINAZIONE PUBBLICA ASSISTENZA	<input checked="" type="radio"/>	<input type="radio"/>	<input type="radio"/>	<input type="radio"/>	<input checked="" type="radio"/>	<input checked="" type="radio"/>	<input checked="" type="radio"/>
DESTINAZIONE PUBBLICA SICUREZZA	<input checked="" type="radio"/>	<input type="radio"/>	<input type="radio"/>	<input type="radio"/>	<input checked="" type="radio"/>	<input checked="" type="radio"/>	<input checked="" type="radio"/>
DESTINAZIONE PUBBLICA SPORT	<input checked="" type="radio"/>	<input type="radio"/>	<input type="radio"/>	<input type="radio"/>	<input checked="" type="radio"/>	<input checked="" type="radio"/>	<input checked="" type="radio"/>



SCHEDA DI ANALISI E PROGETTO DI TUTELA DEI NUCLEI DI ANTICA FORMAZIONE

Allegato al Piano delle Regole per il recupero, la tutela e la valorizzazione dei nuclei di antica formazione

Località:	Link: 14_06
Indirizzo: Via Manzoni	Civico:
Nucleo: 14	Edificio: 06

Dotazione di parcheggi:

Stato di conservazione	
Coerenza e integrità tipologica	Compositivo/Architett.
<input checked="" type="radio"/> INTEGRO	<input type="radio"/> INTEGRO
<input type="radio"/> RIPRISTINATO	<input checked="" type="radio"/> POCO ALTERATO
<input type="radio"/> TRASFORMATO	<input type="radio"/> ALTERATO
<input type="radio"/> AMPLIATO	<input type="radio"/> MOLTO ALTERATO
<input type="radio"/> RECENTE	<input type="radio"/> RECENTE

Stato di dissesto	
<input type="radio"/> NUMEROSI DANNI	<input checked="" type="radio"/> DANNI NON PRESENTI
<input type="radio"/> POCHI DANNI	

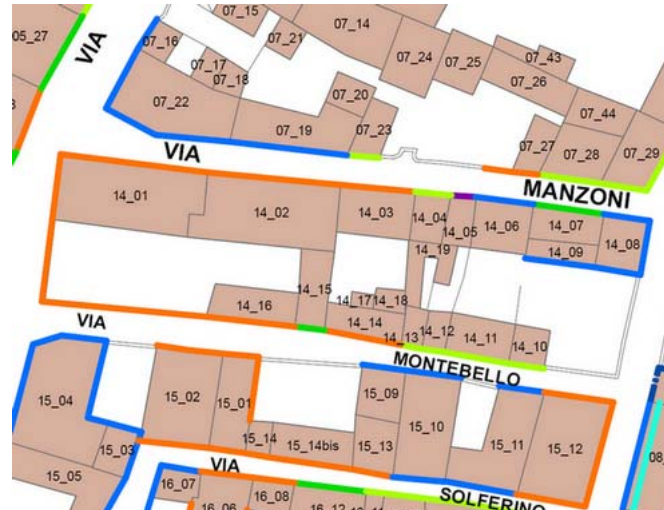
Elementi architettonici significativi		
<input type="checkbox"/> Archi-Volte	<input type="checkbox"/> Davanzali	<input type="checkbox"/> Abbaini
<input type="checkbox"/> Murature	<input type="checkbox"/> Contorni-Stipiti	<input type="checkbox"/> Affreschi
<input type="checkbox"/> Colonne	<input type="checkbox"/> Zoccolatura	<input type="checkbox"/> Decorazioni Pittoriche
<input type="checkbox"/> Logge	<input type="checkbox"/> Parapetti	<input type="checkbox"/> Decorazioni
<input type="checkbox"/> Portici	<input type="checkbox"/> Cortili antichi	<input type="checkbox"/> Intonaco
<input type="checkbox"/> Poggioli	<input type="checkbox"/> Gronde	<input type="checkbox"/> Tinteggiature
<input type="checkbox"/> Portali	<input type="checkbox"/> Inferriate	
<input type="checkbox"/> Infissi	<input type="checkbox"/> Coperture	

Valore architettonico	Tipo di interesse
<input type="radio"/> RILEVANTE	<input type="radio"/> STORICO
<input type="radio"/> BUONO	<input type="radio"/> ARCHITETTONICO
<input checked="" type="radio"/> MODESTO	<input type="radio"/> TIPOLOGICO
<input type="radio"/> NULLO	<input type="radio"/> AMBIENTALE / DI CONTESTO
	<input checked="" type="radio"/> NESSUNO-NEUTRO

Rilevanza paesistica	
<input type="radio"/> NEGATIVO, CONTRASTANT	<input type="radio"/> CARATTERIZZ. DEL PAESAGGIO
<input checked="" type="radio"/> NEUTRO O SENZA RILIEVO	<input type="radio"/> COMPLEMENTARE DEL PAESAGGIO

Interventi ammessi come da N.T.A.	
<input type="checkbox"/> Interventi 1 livello	<input type="checkbox"/> Interventi 5 livello
<input type="checkbox"/> Interventi 2 livello	<input type="checkbox"/> Interventi 6 livello
<input type="checkbox"/> Interventi 3 livello	<input type="checkbox"/> Piano attuativo
<input checked="" type="checkbox"/> Interventi 4 livello	

Note e prescrizioni aggiuntive:
In caso d'intervento si prescrive la rivisitazione delle forometrie attuali secondo rapporti L/H come le esistenti storiche





SCHEMA DI ANALISI E PROGETTO DI TUTELA DEI NUCLEI DI ANTICA FORMAZIONE

Allegato al Piano delle Regole per il recupero, la tutela e la valorizzazione dei nuclei di antica formazione

Località:	Link:	14_07
Indirizzo: Via Manzoni	Civico:	
Nucleo: 14	Edificio:	07

Dotazione di parcheggi:

Stato di conservazione	
Coerenza e integrità tipologica	Compositivo/Architett.
<input checked="" type="radio"/> INTEGRO	<input type="radio"/> INTEGRO
<input type="radio"/> RIPRISTINATO	<input checked="" type="radio"/> POCO ALTERATO
<input type="radio"/> TRASFORMATO	<input type="radio"/> ALTERATO
<input type="radio"/> AMPLIATO	<input type="radio"/> MOLTO ALTERATO
<input type="radio"/> RECENTE	<input type="radio"/> RECENTE

Stato di dissesto	
<input type="radio"/> NUMEROSI DANNI	<input checked="" type="radio"/> DANNI NON PRESENTI
<input type="radio"/> POCHI DANNI	

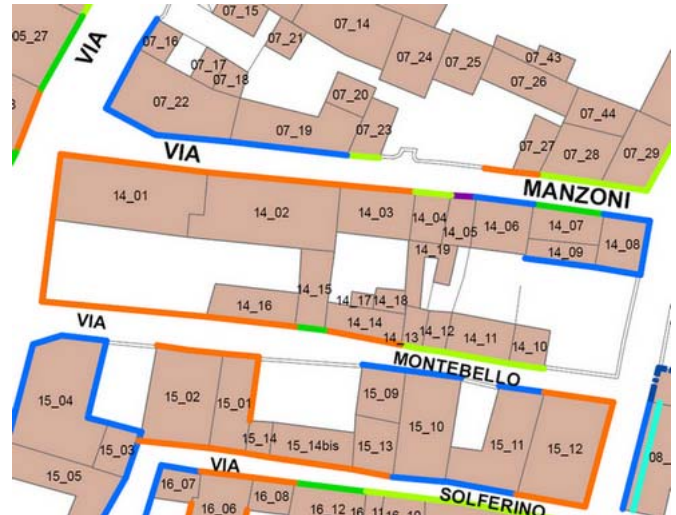
Elementi architettonici significativi		
<input type="checkbox"/> Archi-Volte	<input type="checkbox"/> Davanzali	<input type="checkbox"/> Abbaini
<input type="checkbox"/> Murature	<input type="checkbox"/> Contorni-Stipiti	<input type="checkbox"/> Affreschi
<input type="checkbox"/> Colonne	<input type="checkbox"/> Zoccolatura	<input type="checkbox"/> Decorazioni Pittoriche
<input type="checkbox"/> Logge	<input type="checkbox"/> Parapetti	<input type="checkbox"/> Decorazioni
<input type="checkbox"/> Portici	<input type="checkbox"/> Cortili antichi	<input type="checkbox"/> Intonaco
<input type="checkbox"/> Poggioli	<input type="checkbox"/> Gronde	<input type="checkbox"/> Tinteggiature
<input type="checkbox"/> Portali	<input type="checkbox"/> Inferriate	
<input type="checkbox"/> Infissi	<input type="checkbox"/> Coperture	

Valore architettonico	Tipo di interesse
<input type="radio"/> RILEVANTE	<input type="radio"/> STORICO
<input type="radio"/> BUONO	<input type="radio"/> ARCHITETTONICO
<input checked="" type="radio"/> MODESTO	<input type="radio"/> TIPOLOGICO
<input type="radio"/> NULLO	<input type="radio"/> AMBIENTALE / DI CONTESTO
	<input checked="" type="radio"/> NESSUNO-NEUTRO

Rilevanza paesistica	
<input type="radio"/> NEGATIVO, CONTRASTANT	<input type="radio"/> CARATTERIZZ. DEL PAESAGGIO
<input checked="" type="radio"/> NEUTRO O SENZA RILIEVO	<input type="radio"/> COMPLEMENTARE DEL PAESAGGIO

Interventi ammessi come da N.T.A.	
<input type="checkbox"/> Interventi 1 livello	<input type="checkbox"/> Interventi 5 livello
<input type="checkbox"/> Interventi 2 livello	<input type="checkbox"/> Interventi 6 livello
<input type="checkbox"/> Interventi 3 livello	<input type="checkbox"/> Piano attuativo
<input checked="" type="checkbox"/> Interventi 4 livello	

Note e prescrizioni aggiuntive:





SCHEDA DI ANALISI E PROGETTO DI TUTELA DEI NUCLEI DI ANTICA FORMAZIONE

Allegato al Piano delle Regole per il recupero, la tutela e la valorizzazione dei nuclei di antica formazione

Località:	Link: 14_08
Indirizzo: Via Piave	Civico:
Nucleo: 14	Edificio: 08

Caratteristiche generali

 EDIFICIO PRINCIPALE
 EDIFICIO PERTINENZIALE

Proprietà

 PRIVATA
 PUBBLICA
 MISTA

Tipologia architettonica

 EDIFICIO A CORTE
 BLOCCO (isolato e non)
 EDIFICIO A SCHIERA/ IN LINEA
 VILLA
 PALAZZO SIGNORILE

Vincoli

 NESSUN VINCOLO
 VINCOLO MONUMENTALE
 VINCOLO PAESISTICO

Epoca storica

	A	B	C
FINO AL 1300	<input type="radio"/>	<input checked="" type="radio"/>	<input checked="" type="radio"/>
DAL 1300 AL 1500	<input type="radio"/>	<input checked="" type="radio"/>	<input checked="" type="radio"/>
DAL 1500 AL 1600	<input type="radio"/>	<input checked="" type="radio"/>	<input checked="" type="radio"/>
DAL 1600 AL 1700	<input type="radio"/>	<input checked="" type="radio"/>	<input checked="" type="radio"/>
DAL 1700 AL 1800	<input type="radio"/>	<input checked="" type="radio"/>	<input checked="" type="radio"/>
DAL 1810 AL 1854	<input checked="" type="radio"/>	<input checked="" type="radio"/>	<input checked="" type="radio"/>
DAL 1854 AL 1958	<input type="radio"/>	<input checked="" type="radio"/>	<input checked="" type="radio"/>
DAL 1958 AL 1970	<input type="radio"/>	<input checked="" type="radio"/>	<input checked="" type="radio"/>
DAL 1970 AL 2006	<input type="radio"/>	<input checked="" type="radio"/>	<input checked="" type="radio"/>
DOPO IL 2006	<input type="radio"/>	<input checked="" type="radio"/>	<input checked="" type="radio"/>

Aree scoperte

 CORTILE
 GIARDINO
 VERDE PRIVATO
 VERDE PUBBLICO
 PARCHEGGIO
 DEPOSITO
 INCOLTO
 NESSUNA

A = Di costruzione

B = Di ricostruzione

C = Di ristrutturazione totale con eventuali ampliamenti e/o addizioni

Destinazione d'uso prevalente

	Int.	P.T.	P.1°	P.2°	P.3°	P.4°	Altro
ACCESSORI RESIDENZA	<input checked="" type="radio"/>	<input type="radio"/>	<input type="radio"/>	<input type="radio"/>	<input checked="" type="radio"/>	<input checked="" type="radio"/>	<input checked="" type="radio"/>
RESIDENZA	<input checked="" type="radio"/>	<input checked="" type="radio"/>	<input checked="" type="radio"/>	<input checked="" type="radio"/>	<input checked="" type="radio"/>	<input checked="" type="radio"/>	<input checked="" type="radio"/>
ATTIVITA' COMMERCIALE	<input checked="" type="radio"/>	<input type="radio"/>	<input type="radio"/>	<input type="radio"/>	<input checked="" type="radio"/>	<input checked="" type="radio"/>	<input checked="" type="radio"/>
ATTIVITA' DIREZIONALE	<input checked="" type="radio"/>	<input type="radio"/>	<input type="radio"/>	<input type="radio"/>	<input checked="" type="radio"/>	<input checked="" type="radio"/>	<input checked="" type="radio"/>
STUDI PROFESSIONALI	<input checked="" type="radio"/>	<input type="radio"/>	<input type="radio"/>	<input type="radio"/>	<input checked="" type="radio"/>	<input checked="" type="radio"/>	<input checked="" type="radio"/>
ARTIGIANALE DI SERVIZIO	<input checked="" type="radio"/>	<input type="radio"/>	<input type="radio"/>	<input type="radio"/>	<input checked="" type="radio"/>	<input checked="" type="radio"/>	<input checked="" type="radio"/>
AUTORIMESSE	<input checked="" type="radio"/>	<input type="radio"/>	<input type="radio"/>	<input type="radio"/>	<input checked="" type="radio"/>	<input checked="" type="radio"/>	<input checked="" type="radio"/>
DEPOSITI	<input checked="" type="radio"/>	<input type="radio"/>	<input type="radio"/>	<input type="radio"/>	<input checked="" type="radio"/>	<input checked="" type="radio"/>	<input checked="" type="radio"/>
PUBBLICI ESERCIZI	<input checked="" type="radio"/>	<input type="radio"/>	<input type="radio"/>	<input type="radio"/>	<input checked="" type="radio"/>	<input checked="" type="radio"/>	<input checked="" type="radio"/>
SERVIZIO AGRICOLO	<input checked="" type="radio"/>	<input type="radio"/>	<input type="radio"/>	<input type="radio"/>	<input checked="" type="radio"/>	<input checked="" type="radio"/>	<input checked="" type="radio"/>
DESTINAZIONE PUBBLICA ISTRUZIONE	<input checked="" type="radio"/>	<input type="radio"/>	<input type="radio"/>	<input type="radio"/>	<input checked="" type="radio"/>	<input checked="" type="radio"/>	<input checked="" type="radio"/>
DESTINAZIONE PUBBL. CULTURA SPETTACOLO	<input checked="" type="radio"/>	<input type="radio"/>	<input type="radio"/>	<input type="radio"/>	<input checked="" type="radio"/>	<input checked="" type="radio"/>	<input checked="" type="radio"/>
DESTINAZIONE PUBBLICA UFFICI PUBBLICI	<input checked="" type="radio"/>	<input type="radio"/>	<input type="radio"/>	<input type="radio"/>	<input checked="" type="radio"/>	<input checked="" type="radio"/>	<input checked="" type="radio"/>
DESTINAZIONE PUBBLICA CULTO	<input checked="" type="radio"/>	<input type="radio"/>	<input type="radio"/>	<input type="radio"/>	<input checked="" type="radio"/>	<input checked="" type="radio"/>	<input checked="" type="radio"/>
DESTINAZIONE PUBBLICA SANITA'	<input checked="" type="radio"/>	<input type="radio"/>	<input type="radio"/>	<input type="radio"/>	<input checked="" type="radio"/>	<input checked="" type="radio"/>	<input checked="" type="radio"/>
DESTINAZIONE PUBBLICA ASSISTENZA	<input checked="" type="radio"/>	<input type="radio"/>	<input type="radio"/>	<input type="radio"/>	<input checked="" type="radio"/>	<input checked="" type="radio"/>	<input checked="" type="radio"/>
DESTINAZIONE PUBBLICA SICUREZZA	<input checked="" type="radio"/>	<input type="radio"/>	<input type="radio"/>	<input type="radio"/>	<input checked="" type="radio"/>	<input checked="" type="radio"/>	<input checked="" type="radio"/>
DESTINAZIONE PUBBLICA SPORT	<input checked="" type="radio"/>	<input type="radio"/>	<input type="radio"/>	<input type="radio"/>	<input checked="" type="radio"/>	<input checked="" type="radio"/>	<input checked="" type="radio"/>



SCHEDA DI ANALISI E PROGETTO DI TUTELA DEI NUCLEI DI ANTICA FORMAZIONE

Allegato al Piano delle Regole per il recupero, la tutela e la valorizzazione dei nuclei di antica formazione

Località:	Link: 14_08
Indirizzo: Via Piave	Civico:
Nucleo: 14	Edificio: 08

Dotazione di parcheggi:

Stato di conservazione	
Coerenza e integrità tipologica	Compositivo/Architett.
<input checked="" type="radio"/> INTEGRO	<input type="radio"/> INTEGRO
<input type="radio"/> RIPRISTINATO	<input checked="" type="radio"/> POCO ALTERATO
<input type="radio"/> TRASFORMATO	<input type="radio"/> ALTERATO
<input type="radio"/> AMPLIATO	<input type="radio"/> MOLTO ALTERATO
<input type="radio"/> RECENTE	<input type="radio"/> RECENTE

Stato di dissesto

<input type="radio"/> NUMEROSI DANNI	<input checked="" type="radio"/> DANNI NON PRESENTI
<input type="radio"/> POCHI DANNI	

Elementi architettonici significativi

<input type="checkbox"/> Archi-Volte	<input type="checkbox"/> Davanzali	<input type="checkbox"/> Abbaini
<input type="checkbox"/> Murature	<input type="checkbox"/> Contorni-Stipiti	<input type="checkbox"/> Affreschi
<input type="checkbox"/> Colonne	<input type="checkbox"/> Zoccolatura	<input type="checkbox"/> Decorazioni Pittoriche
<input type="checkbox"/> Logge	<input type="checkbox"/> Parapetti	<input type="checkbox"/> Decorazioni
<input type="checkbox"/> Portici	<input type="checkbox"/> Cortili antichi	<input type="checkbox"/> Intonaco
<input type="checkbox"/> Poggioli	<input type="checkbox"/> Gronde	<input type="checkbox"/> Tinteggiature
<input type="checkbox"/> Portali	<input type="checkbox"/> Inferriate	
<input type="checkbox"/> Infissi	<input type="checkbox"/> Coperture	

Valore architettonico	Tipo di interesse
<input type="radio"/> RILEVANTE	<input type="radio"/> STORICO
<input type="radio"/> BUONO	<input type="radio"/> ARCHITETTONICO
<input checked="" type="radio"/> MODESTO	<input checked="" type="radio"/> TIPOLOGICO
<input type="radio"/> NULLO	<input type="radio"/> AMBIENTALE / DI CONTESTO
	<input type="radio"/> NESSUNO-NEUTRO

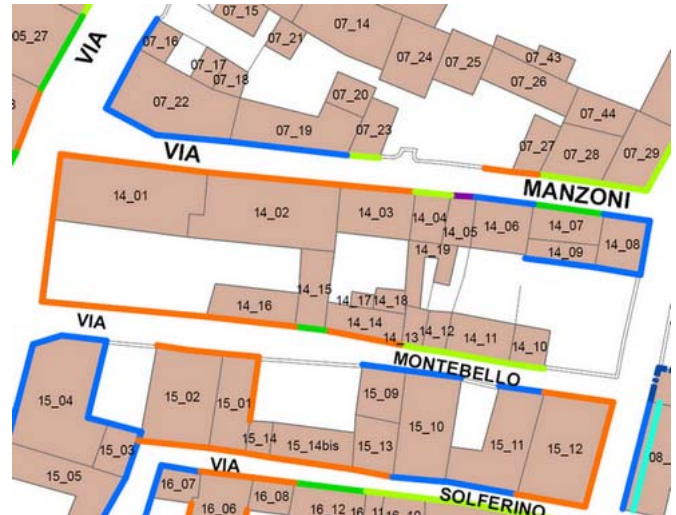
Rilevanza paesistica

<input type="radio"/> NEGATIVO, CONTRASTANT	<input type="radio"/> CARATTERIZZ. DEL PAESAGGIO
<input checked="" type="radio"/> NEUTRO O SENZA RILIEVO	<input type="radio"/> COMPLEMENTARE DEL PAESAGGIO

Interventi ammessi come da N.T.A.

<input type="checkbox"/> Interventi 1 livello	<input type="checkbox"/> Interventi 5 livello
<input type="checkbox"/> Interventi 2 livello	<input type="checkbox"/> Interventi 6 livello
<input type="checkbox"/> Interventi 3 livello	<input type="checkbox"/> Piano attuativo
<input checked="" type="checkbox"/> Interventi 4 livello	

Note e prescrizioni aggiuntive:
In caso d'intervento si prescrive la rivisitazione delle forometrie attuali secondo rapporti L/H come le esistenti storiche





SCHEDA DI ANALISI E PROGETTO DI TUTELA DEI NUCLEI DI ANTICA FORMAZIONE

Allegato al Piano delle Regole per il recupero, la tutela e la valorizzazione dei nuclei di antica formazione

Località:	Link: 14_09
Indirizzo: Via Piave	Civico:
Nucleo: 14	Edificio: 09

Dotazione di parcheggi:

Stato di conservazione	
Coerenza e integrità tipologica	Compositivo/Architett.
<input type="radio"/> INTEGRO	<input type="radio"/> INTEGRO
<input checked="" type="radio"/> RIPRISTINATO	<input checked="" type="radio"/> POCO ALTERATO
<input type="radio"/> TRASFORMATO	<input type="radio"/> ALTERATO
<input type="radio"/> AMPLIATO	<input type="radio"/> MOLTO ALTERATO
<input type="radio"/> RECENTE	<input type="radio"/> RECENTE

Stato di dissesto	
<input type="radio"/> NUMEROSI DANNI	<input checked="" type="radio"/> DANNI NON PRESENTI
<input type="radio"/> POCHI DANNI	

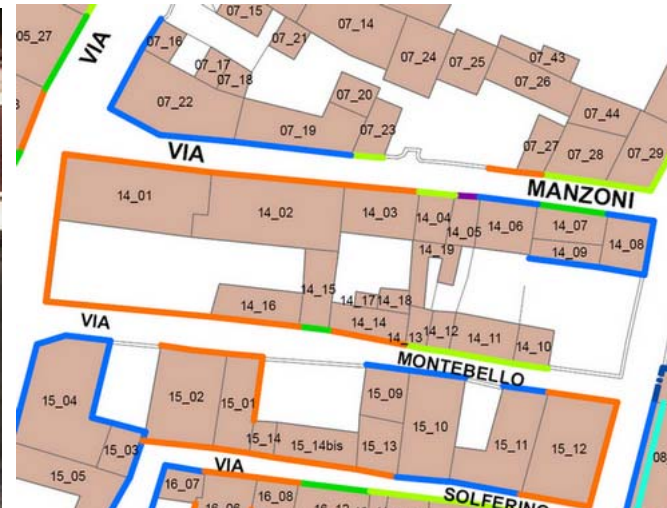
Elementi architettonici significativi		
<input type="checkbox"/> Archi-Volte	<input type="checkbox"/> Davanzali	<input type="checkbox"/> Abbaini
<input type="checkbox"/> Murature	<input type="checkbox"/> Contorni-Stipiti	<input type="checkbox"/> Affreschi
<input type="checkbox"/> Colonne	<input type="checkbox"/> Zoccolatura	<input type="checkbox"/> Decorazioni Pittoriche
<input type="checkbox"/> Logge	<input type="checkbox"/> Parapetti	<input type="checkbox"/> Decorazioni
<input type="checkbox"/> Portici	<input type="checkbox"/> Cortili antichi	<input type="checkbox"/> Intonaco
<input type="checkbox"/> Poggioli	<input type="checkbox"/> Gronde	<input type="checkbox"/> Tinteggiature
<input type="checkbox"/> Portali	<input type="checkbox"/> Inferriate	
<input type="checkbox"/> Infissi	<input type="checkbox"/> Coperture	

Valore architettonico	Tipo di interesse
<input type="radio"/> RILEVANTE	<input type="radio"/> STORICO
<input type="radio"/> BUONO	<input type="radio"/> ARCHITETTONICO
<input checked="" type="radio"/> MODESTO	<input type="radio"/> TIPOLOGICO
<input type="radio"/> NULLO	<input type="radio"/> AMBIENTALE / DI CONTESTO
	<input checked="" type="radio"/> NESSUNO-NEUTRO

Rilevanza paesistica	
<input type="radio"/> NEGATIVO, CONTRASTANT	<input type="radio"/> CARATTERIZZ. DEL PAESAGGIO
<input checked="" type="radio"/> NEUTRO O SENZA RILIEVO	<input type="radio"/> COMPLEMENTARE DEL PAESAGGIO

Interventi ammessi come da N.T.A.	
<input type="checkbox"/> Interventi 1 livello	<input type="checkbox"/> Interventi 5 livello
<input type="checkbox"/> Interventi 2 livello	<input type="checkbox"/> Interventi 6 livello
<input type="checkbox"/> Interventi 3 livello	<input type="checkbox"/> Piano attuativo
<input checked="" type="checkbox"/> Interventi 4 livello	

Note e prescrizioni aggiuntive:
In caso d'intervento si prescrive la rivisitazione delle forometrie attuali secondo rapporti L/H come le esistenti storiche





SCHEDA DI ANALISI E PROGETTO DI TUTELA DEI NUCLEI DI ANTICA FORMAZIONE

Allegato al Piano delle Regole per il recupero, la tutela e la valorizzazione dei nuclei di antica formazione

Località:	Link: 14_10
Indirizzo: Via Piave	Civico:
Nucleo: 14	Edificio: 10

Dotazione di parcheggi:

Stato di conservazione	
Coerenza e integrità tipologica	Compositivo/Architett.
<input type="radio"/> INTEGRO	<input type="radio"/> INTEGRO
<input type="radio"/> RIPRISTINATO	<input type="radio"/> POCO ALTERATO
<input type="radio"/> TRASFORMATO	<input type="radio"/> ALTERATO
<input type="radio"/> AMPLIATO	<input type="radio"/> MOLTO ALTERATO
<input checked="" type="radio"/> RECENTE	<input checked="" type="radio"/> RECENTE

Stato di dissesto	
<input type="radio"/> NUMEROSI DANNI	<input checked="" type="radio"/> DANNI NON PRESENTI
<input type="radio"/> POCHI DANNI	

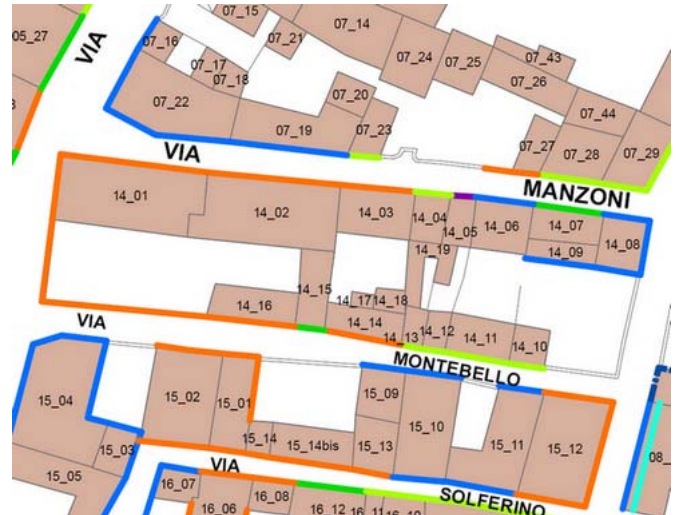
Elementi architettonici significativi		
<input type="checkbox"/> Archi-Volte	<input type="checkbox"/> Davanzali	<input type="checkbox"/> Abbaini
<input type="checkbox"/> Murature	<input type="checkbox"/> Contorni-Stipiti	<input type="checkbox"/> Affreschi
<input type="checkbox"/> Colonne	<input type="checkbox"/> Zoccolatura	<input type="checkbox"/> Decorazioni Pittoriche
<input type="checkbox"/> Logge	<input type="checkbox"/> Parapetti	<input type="checkbox"/> Decorazioni
<input type="checkbox"/> Portici	<input type="checkbox"/> Cortili antichi	<input type="checkbox"/> Intonaco
<input type="checkbox"/> Poggioli	<input type="checkbox"/> Gronde	<input type="checkbox"/> Tinteggiature
<input type="checkbox"/> Portali	<input type="checkbox"/> Inferriate	
<input type="checkbox"/> Infissi	<input type="checkbox"/> Coperture	

Valore architettonico	Tipo di interesse
<input type="radio"/> RILEVANTE	<input type="radio"/> STORICO
<input type="radio"/> BUONO	<input type="radio"/> ARCHITETTONICO
<input type="radio"/> MODESTO	<input type="radio"/> TIPOLOGICO
<input checked="" type="radio"/> NULLO	<input type="radio"/> AMBIENTALE / DI CONTESTO
	<input checked="" type="radio"/> NESSUNO-NEUTRO

Rilevanza paesistica	
<input checked="" type="radio"/> NEGATIVO, CONTRASTANT	<input type="radio"/> CARATTERIZZ. DEL PAESAGGIO
<input type="radio"/> NEUTRO O SENZA RILIEVO	<input type="radio"/> COMPLEMENTARE DEL PAESAGGIO

Interventi ammessi come da N.T.A.	
<input type="checkbox"/> Interventi 1 livello	<input type="checkbox"/> Interventi 5 livello
<input type="checkbox"/> Interventi 2 livello	<input type="checkbox"/> Interventi 6 livello
<input type="checkbox"/> Interventi 3 livello	<input type="checkbox"/> Piano attuativo
<input checked="" type="checkbox"/> Interventi 4 livello	

Note e prescrizioni aggiuntive:





SCHEDA DI ANALISI E PROGETTO DI TUTELA DEI NUCLEI DI ANTICA FORMAZIONE

Allegato al Piano delle Regole per il recupero, la tutela e la valorizzazione dei nuclei di antica formazione

Località:	Link: 14_11
Indirizzo: Via Montebello	Civico:
Nucleo: 14	Edificio: 11

Caratteristiche generali

 EDIFICIO PRINCIPALE
 EDIFICIO PERTINENZIALE

Proprietà

 PRIVATA
 PUBBLICA
 MISTA

Tipologia architettonica

 EDIFICIO A CORTE
 BLOCCO (isolato e non)
 EDIFICIO A SCHIERA/ IN LINEA
 VILLA
 PALAZZO SIGNORILE

Vincoli

 NESSUN VINCOLO
 VINCOLO MONUMENTALE
 VINCOLO PAESISTICO

Epoca storica

	A	B	C
FINO AL 1300	<input type="radio"/>	<input checked="" type="radio"/>	<input type="radio"/>
DAL 1300 AL 1500	<input type="radio"/>	<input checked="" type="radio"/>	<input type="radio"/>
DAL 1500 AL 1600	<input type="radio"/>	<input checked="" type="radio"/>	<input type="radio"/>
DAL 1600 AL 1700	<input type="radio"/>	<input checked="" type="radio"/>	<input type="radio"/>
DAL 1700 AL 1800	<input type="radio"/>	<input checked="" type="radio"/>	<input type="radio"/>
DAL 1810 AL 1854	<input checked="" type="radio"/>	<input checked="" type="radio"/>	<input type="radio"/>
DAL 1854 AL 1958	<input type="radio"/>	<input checked="" type="radio"/>	<input type="radio"/>
DAL 1958 AL 1970	<input type="radio"/>	<input checked="" type="radio"/>	<input checked="" type="radio"/>
DAL 1970 AL 2006	<input type="radio"/>	<input checked="" type="radio"/>	<input type="radio"/>
DOPO IL 2006	<input type="radio"/>	<input checked="" type="radio"/>	<input type="radio"/>

Aree scoperte

 CORTILE
 GIARDINO
 VERDE PRIVATO
 VERDE PUBBLICO
 PARCHEGGIO
 DEPOSITO
 INCOLTO
 NESSUNA

A = Di costruzione

B = Di ricostruzione

C = Di ristrutturazione totale con eventuali ampliamenti e/o addizioni

Destinazione d'uso prevalente

	Int.	P.T.	P.1°	P.2°	P.3°	P.4°	Altro
ACCESSORI RESIDENZA	<input checked="" type="radio"/>	<input type="radio"/>	<input type="radio"/>	<input checked="" type="radio"/>	<input checked="" type="radio"/>	<input checked="" type="radio"/>	<input checked="" type="radio"/>
RESIDENZA	<input checked="" type="radio"/>	<input type="radio"/>	<input type="radio"/>	<input checked="" type="radio"/>	<input checked="" type="radio"/>	<input checked="" type="radio"/>	<input checked="" type="radio"/>
ATTIVITA' COMMERCIALE	<input checked="" type="radio"/>	<input type="radio"/>	<input type="radio"/>	<input checked="" type="radio"/>	<input checked="" type="radio"/>	<input checked="" type="radio"/>	<input checked="" type="radio"/>
ATTIVITA' DIREZIONALE	<input checked="" type="radio"/>	<input type="radio"/>	<input type="radio"/>	<input checked="" type="radio"/>	<input checked="" type="radio"/>	<input checked="" type="radio"/>	<input checked="" type="radio"/>
STUDI PROFESSIONALI	<input checked="" type="radio"/>	<input type="radio"/>	<input type="radio"/>	<input checked="" type="radio"/>	<input checked="" type="radio"/>	<input checked="" type="radio"/>	<input checked="" type="radio"/>
ARTIGIANALE DI SERVIZIO	<input checked="" type="radio"/>	<input type="radio"/>	<input type="radio"/>	<input checked="" type="radio"/>	<input checked="" type="radio"/>	<input checked="" type="radio"/>	<input checked="" type="radio"/>
AUTORIMESSE	<input checked="" type="radio"/>	<input type="radio"/>	<input type="radio"/>	<input checked="" type="radio"/>	<input checked="" type="radio"/>	<input checked="" type="radio"/>	<input checked="" type="radio"/>
DEPOSITI	<input checked="" type="radio"/>	<input checked="" type="radio"/>	<input checked="" type="radio"/>	<input checked="" type="radio"/>	<input checked="" type="radio"/>	<input checked="" type="radio"/>	<input checked="" type="radio"/>
PUBBLICI ESERCIZI	<input checked="" type="radio"/>	<input type="radio"/>	<input type="radio"/>	<input checked="" type="radio"/>	<input checked="" type="radio"/>	<input checked="" type="radio"/>	<input checked="" type="radio"/>
SERVIZIO AGRICOLO	<input checked="" type="radio"/>	<input type="radio"/>	<input type="radio"/>	<input checked="" type="radio"/>	<input checked="" type="radio"/>	<input checked="" type="radio"/>	<input checked="" type="radio"/>
DESTINAZIONE PUBBLICA ISTRUZIONE	<input checked="" type="radio"/>	<input type="radio"/>	<input type="radio"/>	<input checked="" type="radio"/>	<input checked="" type="radio"/>	<input checked="" type="radio"/>	<input checked="" type="radio"/>
DESTINAZIONE PUBBL. CULTURA SPETTACOLO	<input checked="" type="radio"/>	<input type="radio"/>	<input type="radio"/>	<input checked="" type="radio"/>	<input checked="" type="radio"/>	<input checked="" type="radio"/>	<input checked="" type="radio"/>
DESTINAZIONE PUBBLICA UFFICI PUBBLICI	<input checked="" type="radio"/>	<input type="radio"/>	<input type="radio"/>	<input checked="" type="radio"/>	<input checked="" type="radio"/>	<input checked="" type="radio"/>	<input checked="" type="radio"/>
DESTINAZIONE PUBBLICA CULTO	<input checked="" type="radio"/>	<input type="radio"/>	<input type="radio"/>	<input checked="" type="radio"/>	<input checked="" type="radio"/>	<input checked="" type="radio"/>	<input checked="" type="radio"/>
DESTINAZIONE PUBBLICA SANITA'	<input checked="" type="radio"/>	<input type="radio"/>	<input type="radio"/>	<input checked="" type="radio"/>	<input checked="" type="radio"/>	<input checked="" type="radio"/>	<input checked="" type="radio"/>
DESTINAZIONE PUBBLICA ASSISTENZA	<input checked="" type="radio"/>	<input type="radio"/>	<input type="radio"/>	<input checked="" type="radio"/>	<input checked="" type="radio"/>	<input checked="" type="radio"/>	<input checked="" type="radio"/>
DESTINAZIONE PUBBLICA SICUREZZA	<input checked="" type="radio"/>	<input type="radio"/>	<input type="radio"/>	<input checked="" type="radio"/>	<input checked="" type="radio"/>	<input checked="" type="radio"/>	<input checked="" type="radio"/>
DESTINAZIONE PUBBLICA SPORT	<input checked="" type="radio"/>	<input type="radio"/>	<input type="radio"/>	<input checked="" type="radio"/>	<input checked="" type="radio"/>	<input checked="" type="radio"/>	<input checked="" type="radio"/>



SCHEDA DI ANALISI E PROGETTO DI TUTELA DEI NUCLEI DI ANTICA FORMAZIONE

Allegato al Piano delle Regole per il recupero, la tutela e la valorizzazione dei nuclei di antica formazione

Località:		Link:	14_11
Indirizzo:	Via Montebello	Civico:	
Nucleo:	14	Edificio:	11

Dotazione di parcheggi:

Stato di conservazione	
Coerenza e integrità tipologica	Compositivo/Architett.
<input checked="" type="radio"/> INTEGRO	<input type="radio"/> INTEGRO
<input type="radio"/> RIPRISTINATO	<input type="radio"/> POCO ALTERATO
<input type="radio"/> TRASFORMATO	<input checked="" type="radio"/> ALTERATO
<input type="radio"/> AMPLIATO	<input type="radio"/> MOLTO ALTERATO
<input type="radio"/> RECENTE	<input type="radio"/> RECENTE

Stato di dissesto	
<input type="radio"/> NUMEROSI DANNI	<input checked="" type="radio"/> DANNI NON PRESENTI
<input type="radio"/> POCHI DANNI	

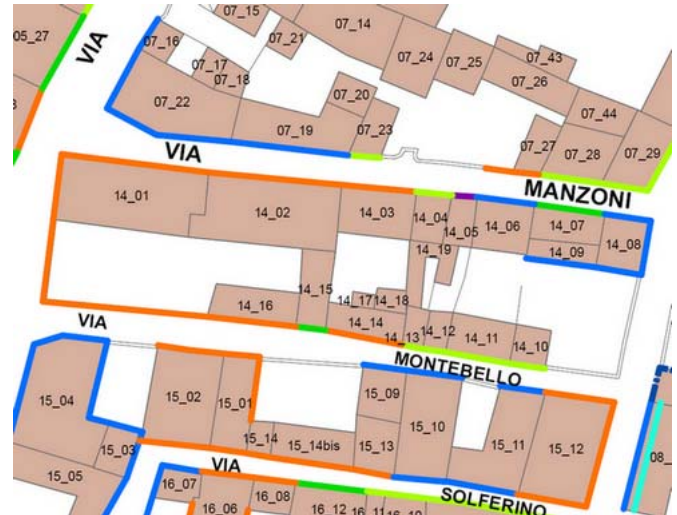
Elementi architettonici significativi		
<input type="checkbox"/> Archi-Volte	<input type="checkbox"/> Davanzali	<input type="checkbox"/> Abbaini
<input type="checkbox"/> Murature	<input type="checkbox"/> Contorni-Stipiti	<input type="checkbox"/> Affreschi
<input type="checkbox"/> Colonne	<input type="checkbox"/> Zoccolatura	<input type="checkbox"/> Decorazioni Pittoriche
<input type="checkbox"/> Logge	<input type="checkbox"/> Parapetti	<input type="checkbox"/> Decorazioni
<input type="checkbox"/> Portici	<input type="checkbox"/> Cortili antichi	<input type="checkbox"/> Intonaco
<input type="checkbox"/> Poggioli	<input type="checkbox"/> Gronde	<input type="checkbox"/> Tinteggiature
<input type="checkbox"/> Portali	<input type="checkbox"/> Inferriate	
<input type="checkbox"/> Infissi	<input type="checkbox"/> Coperture	

Valore architettonico	Tipo di interesse
<input type="radio"/> RILEVANTE	<input type="radio"/> STORICO
<input type="radio"/> BUONO	<input type="radio"/> ARCHITETTONICO
<input checked="" type="radio"/> MODESTO	<input type="radio"/> TIPOLOGICO
<input type="radio"/> NULLO	<input type="radio"/> AMBIENTALE / DI CONTESTO
	<input checked="" type="radio"/> NESSUNO-NEUTRO

Rilevanza paesistica	
<input type="radio"/> NEGATIVO, CONTRASTANT	<input type="radio"/> CARATTERIZZ. DEL PAESAGGIO
<input checked="" type="radio"/> NEUTRO O SENZA RILIEVO	<input type="radio"/> COMPLEMENTARE DEL PAESAGGIO

Interventi ammessi come da N.T.A.	
<input type="checkbox"/> Interventi 1 livello	<input type="checkbox"/> Interventi 5 livello
<input type="checkbox"/> Interventi 2 livello	<input type="checkbox"/> Interventi 6 livello
<input type="checkbox"/> Interventi 3 livello	<input type="checkbox"/> Piano attuativo
<input checked="" type="checkbox"/> Interventi 4 livello	

Note e prescrizioni aggiuntive:





SCHEDA DI ANALISI E PROGETTO DI TUTELA DEI NUCLEI DI ANTICA FORMAZIONE

Allegato al Piano delle Regole per il recupero, la tutela e la valorizzazione dei nuclei di antica formazione

Località:	Link: 14_12
Indirizzo: Via Montebello	Civico:
Nucleo: 14	Edificio: 12

Dotazione di parcheggi:

Stato di conservazione	
Coerenza e integrità tipologica	Compositivo/Architett.
<input checked="" type="radio"/> INTEGRO	<input type="radio"/> INTEGRO
<input type="radio"/> RIPRISTINATO	<input type="radio"/> POCO ALTERATO
<input type="radio"/> TRASFORMATO	<input checked="" type="radio"/> ALTERATO
<input type="radio"/> AMPLIATO	<input type="radio"/> MOLTO ALTERATO
<input type="radio"/> RECENTE	<input type="radio"/> RECENTE

Stato di dissesto	
<input type="radio"/> NUMEROSI DANNI	<input checked="" type="radio"/> DANNI NON PRESENTI
<input type="radio"/> POCHI DANNI	

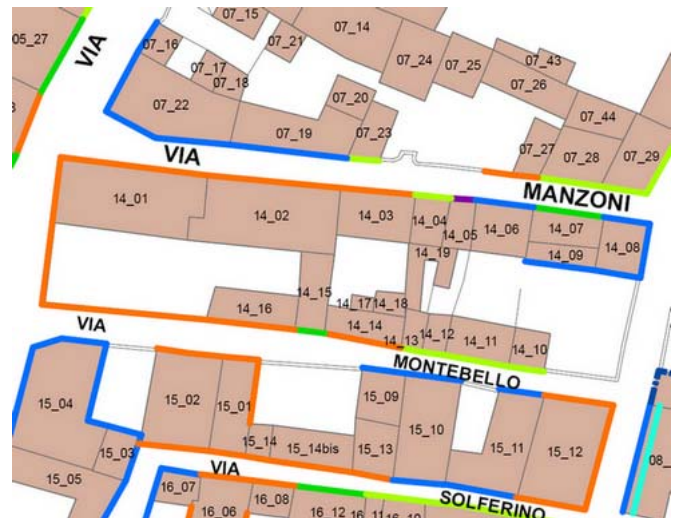
Elementi architettonici significativi		
<input type="checkbox"/> Archi-Volte	<input type="checkbox"/> Davanzali	<input type="checkbox"/> Abbaini
<input type="checkbox"/> Murature	<input type="checkbox"/> Contorni-Stipiti	<input type="checkbox"/> Affreschi
<input type="checkbox"/> Colonne	<input type="checkbox"/> Zoccolatura	<input type="checkbox"/> Decorazioni Pittoriche
<input type="checkbox"/> Logge	<input type="checkbox"/> Parapetti	<input type="checkbox"/> Decorazioni
<input type="checkbox"/> Portici	<input type="checkbox"/> Cortili antichi	<input type="checkbox"/> Intonaco
<input type="checkbox"/> Poggioli	<input type="checkbox"/> Gronde	<input type="checkbox"/> Tinteggiature
<input type="checkbox"/> Portali	<input type="checkbox"/> Inferriate	
<input type="checkbox"/> Infissi	<input type="checkbox"/> Coperture	

Valore architettonico	Tipo di interesse
<input type="radio"/> RILEVANTE	<input type="radio"/> STORICO
<input type="radio"/> BUONO	<input type="radio"/> ARCHITETTONICO
<input checked="" type="radio"/> MODESTO	<input type="radio"/> TIPOLOGICO
<input type="radio"/> NULLO	<input type="radio"/> AMBIENTALE / DI CONTESTO
	<input checked="" type="radio"/> NESSUNO-NEUTRO

Rilevanza paesistica	
<input type="radio"/> NEGATIVO, CONTRASTANT	<input type="radio"/> CARATTERIZZ. DEL PAESAGGIO
<input checked="" type="radio"/> NEUTRO O SENZA RILIEVO	<input type="radio"/> COMPLEMENTARE DEL PAESAGGIO

Interventi ammessi come da N.T.A.	
<input type="checkbox"/> Interventi 1 livello	<input type="checkbox"/> Interventi 5 livello
<input type="checkbox"/> Interventi 2 livello	<input type="checkbox"/> Interventi 6 livello
<input type="checkbox"/> Interventi 3 livello	<input type="checkbox"/> Piano attuativo
<input checked="" type="checkbox"/> Interventi 4 livello	

Note e prescrizioni aggiuntive:





SCHEDA DI ANALISI E PROGETTO DI TUTELA DEI NUCLEI DI ANTICA FORMAZIONE

Allegato al Piano delle Regole per il recupero, la tutela e la valorizzazione dei nuclei di antica formazione

Località:	Link: 14_13
Indirizzo: Via Montebello	Civico:
Nucleo: 14	Edificio: 13

Caratteristiche generali

 EDIFICIO PRINCIPALE
 EDIFICIO PERTINENZIALE

Proprietà

 PRIVATA
 PUBBLICA
 MISTA

Tipologia architettonica

 EDIFICIO A CORTE
 BLOCCO (isolato e non)
 EDIFICIO A SCHIERA/ IN LINEA
 VILLA
 PALAZZO SIGNORILE

Vincoli

 NESSUN VINCOLO
 VINCOLO MONUMENTALE
 VINCOLO PAESISTICO

Epoca storica

	A	B	C
FINO AL 1300	<input type="radio"/>	<input checked="" type="radio"/>	<input checked="" type="radio"/>
DAL 1300 AL 1500	<input type="radio"/>	<input checked="" type="radio"/>	<input checked="" type="radio"/>
DAL 1500 AL 1600	<input type="radio"/>	<input checked="" type="radio"/>	<input checked="" type="radio"/>
DAL 1600 AL 1700	<input type="radio"/>	<input checked="" type="radio"/>	<input checked="" type="radio"/>
DAL 1700 AL 1800	<input type="radio"/>	<input checked="" type="radio"/>	<input checked="" type="radio"/>
DAL 1810 AL 1854	<input checked="" type="radio"/>	<input checked="" type="radio"/>	<input checked="" type="radio"/>
DAL 1854 AL 1958	<input type="radio"/>	<input checked="" type="radio"/>	<input checked="" type="radio"/>
DAL 1958 AL 1970	<input type="radio"/>	<input checked="" type="radio"/>	<input checked="" type="radio"/>
DAL 1970 AL 2006	<input type="radio"/>	<input checked="" type="radio"/>	<input checked="" type="radio"/>
DOPO IL 2006	<input type="radio"/>	<input checked="" type="radio"/>	<input checked="" type="radio"/>

Aree scoperte

 CORTILE
 GIARDINO
 VERDE PRIVATO
 VERDE PUBBLICO
 PARCHEGGIO
 DEPOSITO
 INCOLTO
 NESSUNA

A = Di costruzione

B = Di ricostruzione

C = Di ristrutturazione totale con eventuali ampliamenti e/o addizioni

Destinazione d'uso prevalente

	Int.	P.T.	P.1°	P.2°	P.3°	P.4°	Altro
ACCESSORI RESIDENZA	<input checked="" type="radio"/>	<input type="radio"/>	<input type="radio"/>	<input type="radio"/>	<input checked="" type="radio"/>	<input checked="" type="radio"/>	<input checked="" type="radio"/>
RESIDENZA	<input checked="" type="radio"/>	<input type="radio"/>	<input checked="" type="radio"/>	<input checked="" type="radio"/>	<input checked="" type="radio"/>	<input checked="" type="radio"/>	<input checked="" type="radio"/>
ATTIVITA' COMMERCIALE	<input checked="" type="radio"/>	<input type="radio"/>	<input type="radio"/>	<input type="radio"/>	<input checked="" type="radio"/>	<input checked="" type="radio"/>	<input checked="" type="radio"/>
ATTIVITA' DIREZIONALE	<input checked="" type="radio"/>	<input type="radio"/>	<input type="radio"/>	<input type="radio"/>	<input checked="" type="radio"/>	<input checked="" type="radio"/>	<input checked="" type="radio"/>
STUDI PROFESSIONALI	<input checked="" type="radio"/>	<input type="radio"/>	<input type="radio"/>	<input type="radio"/>	<input checked="" type="radio"/>	<input checked="" type="radio"/>	<input checked="" type="radio"/>
ARTIGIANALE DI SERVIZIO	<input checked="" type="radio"/>	<input type="radio"/>	<input type="radio"/>	<input type="radio"/>	<input checked="" type="radio"/>	<input checked="" type="radio"/>	<input checked="" type="radio"/>
AUTORIMESSE	<input checked="" type="radio"/>	<input checked="" type="radio"/>	<input type="radio"/>	<input type="radio"/>	<input checked="" type="radio"/>	<input checked="" type="radio"/>	<input checked="" type="radio"/>
DEPOSITI	<input checked="" type="radio"/>	<input type="radio"/>	<input type="radio"/>	<input type="radio"/>	<input checked="" type="radio"/>	<input checked="" type="radio"/>	<input checked="" type="radio"/>
PUBBLICI ESERCIZI	<input checked="" type="radio"/>	<input type="radio"/>	<input type="radio"/>	<input type="radio"/>	<input checked="" type="radio"/>	<input checked="" type="radio"/>	<input checked="" type="radio"/>
SERVIZIO AGRICOLO	<input checked="" type="radio"/>	<input type="radio"/>	<input type="radio"/>	<input type="radio"/>	<input checked="" type="radio"/>	<input checked="" type="radio"/>	<input checked="" type="radio"/>
DESTINAZIONE PUBBLICA ISTRUZIONE	<input checked="" type="radio"/>	<input type="radio"/>	<input type="radio"/>	<input type="radio"/>	<input checked="" type="radio"/>	<input checked="" type="radio"/>	<input checked="" type="radio"/>
DESTINAZIONE PUBBL. CULTURA SPETTACOLO	<input checked="" type="radio"/>	<input type="radio"/>	<input type="radio"/>	<input type="radio"/>	<input checked="" type="radio"/>	<input checked="" type="radio"/>	<input checked="" type="radio"/>
DESTINAZIONE PUBBLICA UFFICI PUBBLICI	<input checked="" type="radio"/>	<input type="radio"/>	<input type="radio"/>	<input type="radio"/>	<input checked="" type="radio"/>	<input checked="" type="radio"/>	<input checked="" type="radio"/>
DESTINAZIONE PUBBLICA CULTO	<input checked="" type="radio"/>	<input type="radio"/>	<input type="radio"/>	<input type="radio"/>	<input checked="" type="radio"/>	<input checked="" type="radio"/>	<input checked="" type="radio"/>
DESTINAZIONE PUBBLICA SANITA'	<input checked="" type="radio"/>	<input type="radio"/>	<input type="radio"/>	<input type="radio"/>	<input checked="" type="radio"/>	<input checked="" type="radio"/>	<input checked="" type="radio"/>
DESTINAZIONE PUBBLICA ASSISTENZA	<input checked="" type="radio"/>	<input type="radio"/>	<input type="radio"/>	<input type="radio"/>	<input checked="" type="radio"/>	<input checked="" type="radio"/>	<input checked="" type="radio"/>
DESTINAZIONE PUBBLICA SICUREZZA	<input checked="" type="radio"/>	<input type="radio"/>	<input type="radio"/>	<input type="radio"/>	<input checked="" type="radio"/>	<input checked="" type="radio"/>	<input checked="" type="radio"/>
DESTINAZIONE PUBBLICA SPORT	<input checked="" type="radio"/>	<input type="radio"/>	<input type="radio"/>	<input type="radio"/>	<input checked="" type="radio"/>	<input checked="" type="radio"/>	<input checked="" type="radio"/>



SCHEDA DI ANALISI E PROGETTO DI TUTELA DEI NUCLEI DI ANTICA FORMAZIONE

Allegato al Piano delle Regole per il recupero, la tutela e la valorizzazione dei nuclei di antica formazione

Località:		Link:	14_13
Indirizzo:	Via Montebello	Civico:	
Nucleo:	14	Edificio:	13

Dotazione di parcheggi:

Stato di conservazione	
Coerenza e integrità tipologica	Compositivo/Architett.
<input checked="" type="radio"/> INTEGRO	<input type="radio"/> INTEGRO
<input type="radio"/> RIPRISTINATO	<input type="radio"/> POCO ALTERATO
<input type="radio"/> TRASFORMATO	<input checked="" type="radio"/> ALTERATO
<input type="radio"/> AMPLIATO	<input type="radio"/> MOLTO ALTERATO
<input type="radio"/> RECENTE	<input type="radio"/> RECENTE

Stato di dissesto	
<input type="radio"/> NUMEROSI DANNI	<input checked="" type="radio"/> DANNI NON PRESENTI
<input type="radio"/> POCHI DANNI	

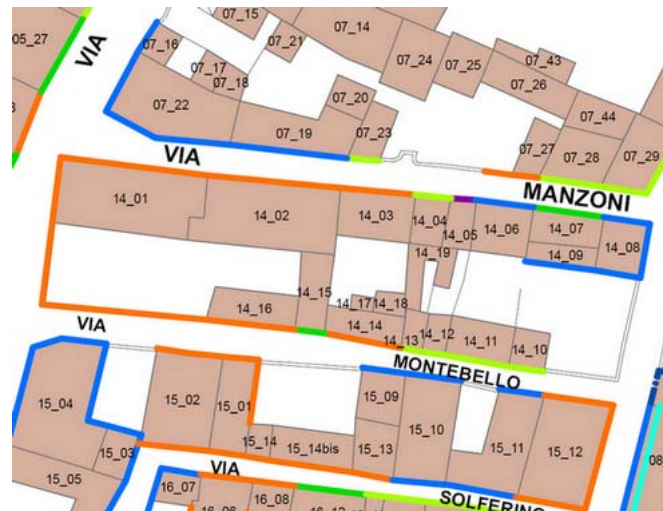
Elementi architettonici significativi		
<input type="checkbox"/> Archi-Volte	<input type="checkbox"/> Davanzali	<input type="checkbox"/> Abbaini
<input type="checkbox"/> Murature	<input type="checkbox"/> Contorni-Stipiti	<input type="checkbox"/> Affreschi
<input type="checkbox"/> Colonne	<input type="checkbox"/> Zoccolatura	<input type="checkbox"/> Decorazioni Pittoriche
<input type="checkbox"/> Logge	<input type="checkbox"/> Parapetti	<input type="checkbox"/> Decorazioni
<input type="checkbox"/> Portici	<input type="checkbox"/> Cortili antichi	<input type="checkbox"/> Intonaco
<input type="checkbox"/> Poggioli	<input type="checkbox"/> Gronde	<input type="checkbox"/> Tinteggiature
<input type="checkbox"/> Portali	<input type="checkbox"/> Inferriate	
<input type="checkbox"/> Infissi	<input type="checkbox"/> Coperture	

Valore architettonico	Tipo di interesse
<input type="radio"/> RILEVANTE	<input type="radio"/> STORICO
<input type="radio"/> BUONO	<input type="radio"/> ARCHITETTONICO
<input checked="" type="radio"/> MODESTO	<input type="radio"/> TIPOLOGICO
<input type="radio"/> NULLO	<input type="radio"/> AMBIENTALE / DI CONTESTO
	<input checked="" type="radio"/> NESSUNO-NEUTRO

Rilevanza paesistica	
<input type="radio"/> NEGATIVO, CONTRASTANT	<input type="radio"/> CARATTERIZZ. DEL PAESAGGIO
<input checked="" type="radio"/> NEUTRO O SENZA RILIEVO	<input type="radio"/> COMPLEMENTARE DEL PAESAGGIO

Interventi ammessi come da N.T.A.	
<input type="checkbox"/> Interventi 1 livello	<input type="checkbox"/> Interventi 5 livello
<input type="checkbox"/> Interventi 2 livello	<input type="checkbox"/> Interventi 6 livello
<input type="checkbox"/> Interventi 3 livello	<input type="checkbox"/> Piano attuativo
<input checked="" type="checkbox"/> Interventi 4 livello	

Note e prescrizioni aggiuntive:





SCHEDA DI ANALISI E PROGETTO DI TUTELA DEI NUCLEI DI ANTICA FORMAZIONE

Allegato al Piano delle Regole per il recupero, la tutela e la valorizzazione dei nuclei di antica formazione

Località:	Link: 14_14
Indirizzo: Via Montebello	Civico:
Nucleo: 14	Edificio: 14

Caratteristiche generali

 EDIFICIO PRINCIPALE
 EDIFICIO PERTINENZIALE

Proprietà

 PRIVATA
 PUBBLICA
 MISTA

Tipologia architettonica

 EDIFICIO A CORTE
 BLOCCO (isolato e non)
 EDIFICIO A SCHIERA/ IN LINEA
 VILLA
 PALAZZO SIGNORILE

Vincoli

 NESSUN VINCOLO
 VINCOLO MONUMENTALE
 VINCOLO PAESISTICO

Epoca storica

	A	B	C
FINO AL 1300	<input type="radio"/>	<input checked="" type="radio"/>	<input type="radio"/>
DAL 1300 AL 1500	<input type="radio"/>	<input checked="" type="radio"/>	<input type="radio"/>
DAL 1500 AL 1600	<input type="radio"/>	<input checked="" type="radio"/>	<input type="radio"/>
DAL 1600 AL 1700	<input type="radio"/>	<input checked="" type="radio"/>	<input type="radio"/>
DAL 1700 AL 1800	<input type="radio"/>	<input checked="" type="radio"/>	<input type="radio"/>
DAL 1810 AL 1854	<input checked="" type="radio"/>	<input checked="" type="radio"/>	<input type="radio"/>
DAL 1854 AL 1958	<input type="radio"/>	<input checked="" type="radio"/>	<input type="radio"/>
DAL 1958 AL 1970	<input type="radio"/>	<input checked="" type="radio"/>	<input type="radio"/>
DAL 1970 AL 2006	<input type="radio"/>	<input checked="" type="radio"/>	<input checked="" type="radio"/>
DOPO IL 2006	<input type="radio"/>	<input checked="" type="radio"/>	<input type="radio"/>

Aree scoperte

 CORTILE
 GIARDINO
 VERDE PRIVATO
 VERDE PUBBLICO
 PARCHEGGIO
 DEPOSITO
 INCOLTO
 NESSUNA

A = Di costruzione

B = Di ricostruzione

C = Di ristrutturazione totale con eventuali ampliamenti e/o addizioni

Destinazione d'uso prevalente

	Int.	P.T.	P.1°	P.2°	P.3°	P.4°	Altro
ACCESSORI RESIDENZA	<input checked="" type="radio"/>	<input type="radio"/>	<input type="radio"/>	<input checked="" type="radio"/>	<input checked="" type="radio"/>	<input checked="" type="radio"/>	<input checked="" type="radio"/>
RESIDENZA	<input checked="" type="radio"/>	<input checked="" type="radio"/>	<input checked="" type="radio"/>	<input checked="" type="radio"/>	<input checked="" type="radio"/>	<input checked="" type="radio"/>	<input checked="" type="radio"/>
ATTIVITA' COMMERCIALE	<input checked="" type="radio"/>	<input type="radio"/>	<input type="radio"/>	<input checked="" type="radio"/>	<input checked="" type="radio"/>	<input checked="" type="radio"/>	<input checked="" type="radio"/>
ATTIVITA' DIREZIONALE	<input checked="" type="radio"/>	<input type="radio"/>	<input type="radio"/>	<input checked="" type="radio"/>	<input checked="" type="radio"/>	<input checked="" type="radio"/>	<input checked="" type="radio"/>
STUDI PROFESSIONALI	<input checked="" type="radio"/>	<input type="radio"/>	<input type="radio"/>	<input checked="" type="radio"/>	<input checked="" type="radio"/>	<input checked="" type="radio"/>	<input checked="" type="radio"/>
ARTIGIANALE DI SERVIZIO	<input checked="" type="radio"/>	<input type="radio"/>	<input type="radio"/>	<input checked="" type="radio"/>	<input checked="" type="radio"/>	<input checked="" type="radio"/>	<input checked="" type="radio"/>
AUTORIMESSE	<input checked="" type="radio"/>	<input type="radio"/>	<input type="radio"/>	<input checked="" type="radio"/>	<input checked="" type="radio"/>	<input checked="" type="radio"/>	<input checked="" type="radio"/>
DEPOSITI	<input checked="" type="radio"/>	<input type="radio"/>	<input type="radio"/>	<input checked="" type="radio"/>	<input checked="" type="radio"/>	<input checked="" type="radio"/>	<input checked="" type="radio"/>
PUBBLICI ESERCIZI	<input checked="" type="radio"/>	<input type="radio"/>	<input type="radio"/>	<input checked="" type="radio"/>	<input checked="" type="radio"/>	<input checked="" type="radio"/>	<input checked="" type="radio"/>
SERVIZIO AGRICOLO	<input checked="" type="radio"/>	<input type="radio"/>	<input type="radio"/>	<input checked="" type="radio"/>	<input checked="" type="radio"/>	<input checked="" type="radio"/>	<input checked="" type="radio"/>
DESTINAZIONE PUBBLICA ISTRUZIONE	<input checked="" type="radio"/>	<input type="radio"/>	<input type="radio"/>	<input checked="" type="radio"/>	<input checked="" type="radio"/>	<input checked="" type="radio"/>	<input checked="" type="radio"/>
DESTINAZIONE PUBBL. CULTURA SPETTACOLO	<input checked="" type="radio"/>	<input type="radio"/>	<input type="radio"/>	<input checked="" type="radio"/>	<input checked="" type="radio"/>	<input checked="" type="radio"/>	<input checked="" type="radio"/>
DESTINAZIONE PUBBLICA UFFICI PUBBLICI	<input checked="" type="radio"/>	<input type="radio"/>	<input type="radio"/>	<input checked="" type="radio"/>	<input checked="" type="radio"/>	<input checked="" type="radio"/>	<input checked="" type="radio"/>
DESTINAZIONE PUBBLICA CULTO	<input checked="" type="radio"/>	<input type="radio"/>	<input type="radio"/>	<input checked="" type="radio"/>	<input checked="" type="radio"/>	<input checked="" type="radio"/>	<input checked="" type="radio"/>
DESTINAZIONE PUBBLICA SANITA'	<input checked="" type="radio"/>	<input type="radio"/>	<input type="radio"/>	<input checked="" type="radio"/>	<input checked="" type="radio"/>	<input checked="" type="radio"/>	<input checked="" type="radio"/>
DESTINAZIONE PUBBLICA ASSISTENZA	<input checked="" type="radio"/>	<input type="radio"/>	<input type="radio"/>	<input checked="" type="radio"/>	<input checked="" type="radio"/>	<input checked="" type="radio"/>	<input checked="" type="radio"/>
DESTINAZIONE PUBBLICA SICUREZZA	<input checked="" type="radio"/>	<input type="radio"/>	<input type="radio"/>	<input checked="" type="radio"/>	<input checked="" type="radio"/>	<input checked="" type="radio"/>	<input checked="" type="radio"/>
DESTINAZIONE PUBBLICA SPORT	<input checked="" type="radio"/>	<input type="radio"/>	<input type="radio"/>	<input checked="" type="radio"/>	<input checked="" type="radio"/>	<input checked="" type="radio"/>	<input checked="" type="radio"/>



SCHEDA DI ANALISI E PROGETTO DI TUTELA DEI NUCLEI DI ANTICA FORMAZIONE

Allegato al Piano delle Regole per il recupero, la tutela e la valorizzazione dei nuclei di antica formazione

Località:	Link: 14_14
Indirizzo: Via Montebello	Civico:
Nucleo: 14	Edificio: 14

Dotazione di parcheggi:

Stato di conservazione	
Coerenza e integrità tipologica	Compositivo/Architett.
<input checked="" type="radio"/> INTEGRO	<input type="radio"/> INTEGRO
<input type="radio"/> RIPRISTINATO	<input checked="" type="radio"/> POCO ALTERATO
<input type="radio"/> TRASFORMATO	<input type="radio"/> ALTERATO
<input type="radio"/> AMPLIATO	<input type="radio"/> MOLTO ALTERATO
<input type="radio"/> RECENTE	<input type="radio"/> RECENTE

Stato di dissesto	
<input type="radio"/> NUMEROSI DANNI	<input checked="" type="radio"/> DANNI NON PRESENTI
<input type="radio"/> POCHI DANNI	

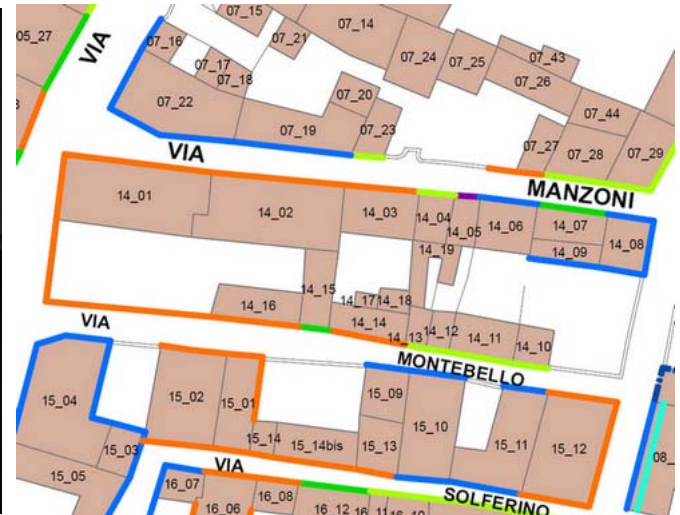
Elementi architettonici significativi		
<input checked="" type="checkbox"/> Archi-Volte	<input type="checkbox"/> Davanzali	<input type="checkbox"/> Abbaini
<input type="checkbox"/> Murature	<input type="checkbox"/> Contorni-Stipiti	<input type="checkbox"/> Affreschi
<input type="checkbox"/> Colonne	<input type="checkbox"/> Zoccolatura	<input type="checkbox"/> Decorazioni Pittoriche
<input type="checkbox"/> Logge	<input type="checkbox"/> Parapetti	<input type="checkbox"/> Decorazioni
<input type="checkbox"/> Portici	<input type="checkbox"/> Cortili antichi	<input type="checkbox"/> Intonaco
<input type="checkbox"/> Poggioli	<input type="checkbox"/> Gronde	<input type="checkbox"/> Tinteggiature
<input checked="" type="checkbox"/> Portali	<input type="checkbox"/> Inferriate	
<input type="checkbox"/> Infissi	<input type="checkbox"/> Coperture	

Valore architettonico	Tipo di interesse
<input type="radio"/> RILEVANTE	<input type="radio"/> STORICO
<input type="radio"/> BUONO	<input type="radio"/> ARCHITETTONICO
<input checked="" type="radio"/> MODESTO	<input checked="" type="radio"/> TIPOLOGICO
<input type="radio"/> NULLO	<input type="radio"/> AMBIENTALE / DI CONTESTO
	<input type="radio"/> NESSUNO-NEUTRO

Rilevanza paesistica	
<input type="radio"/> NEGATIVO, CONTRASTANT	<input type="radio"/> CARATTERIZZ. DEL PAESAGGIO
<input type="radio"/> NEUTRO O SENZA RILIEVO	<input checked="" type="radio"/> COMPLEMENTARE DEL PAESAGGIO

Interventi ammessi come da N.T.A.	
<input type="checkbox"/> Interventi 1 livello	<input type="checkbox"/> Interventi 5 livello
<input type="checkbox"/> Interventi 2 livello	<input type="checkbox"/> Interventi 6 livello
<input checked="" type="checkbox"/> Interventi 3 livello	<input type="checkbox"/> Piano attuativo
<input type="checkbox"/> Interventi 4 livello	

Note e prescrizioni aggiuntive:
In caso d'intervento si prescrive il mantenimento delle forometrie attuali e in particolare dell'arco in facciata.





SCHEDA DI ANALISI E PROGETTO DI TUTELA DEI NUCLEI DI ANTICA FORMAZIONE

Allegato al Piano delle Regole per il recupero, la tutela e la valorizzazione dei nuclei di antica formazione

Località:	Link: 14_15
Indirizzo: Via Montebello	Civico:
Nucleo: 14	Edificio: 15

Caratteristiche generali

 EDIFICIO PRINCIPALE
 EDIFICIO PERTINENZIALE

Proprietà

 PRIVATA
 PUBBLICA
 MISTA

Tipologia architettonica

 EDIFICIO A CORTE
 BLOCCO (isolato e non)
 EDIFICIO A SCHIERA/ IN LINEA
 VILLA
 PALAZZO SIGNORILE

Vincoli

 NESSUN VINCOLO
 VINCOLO MONUMENTALE
 VINCOLO PAESISTICO

Epoca storica

	A	B	C
FINO AL 1300	<input type="radio"/>	<input checked="" type="radio"/>	<input type="radio"/>
DAL 1300 AL 1500	<input type="radio"/>	<input checked="" type="radio"/>	<input type="radio"/>
DAL 1500 AL 1600	<input type="radio"/>	<input checked="" type="radio"/>	<input type="radio"/>
DAL 1600 AL 1700	<input type="radio"/>	<input checked="" type="radio"/>	<input type="radio"/>
DAL 1700 AL 1800	<input type="radio"/>	<input checked="" type="radio"/>	<input type="radio"/>
DAL 1810 AL 1854	<input checked="" type="radio"/>	<input checked="" type="radio"/>	<input type="radio"/>
DAL 1854 AL 1958	<input type="radio"/>	<input checked="" type="radio"/>	<input type="radio"/>
DAL 1958 AL 1970	<input type="radio"/>	<input checked="" type="radio"/>	<input checked="" type="radio"/>
DAL 1970 AL 2006	<input type="radio"/>	<input checked="" type="radio"/>	<input type="radio"/>
DOPO IL 2006	<input type="radio"/>	<input checked="" type="radio"/>	<input type="radio"/>

Aree scoperte

 CORTILE
 GIARDINO
 VERDE PRIVATO
 VERDE PUBBLICO
 PARCHEGGIO
 DEPOSITO
 INCOLTO
 NESSUNA

A = Di costruzione

B = Di ricostruzione

C = Di ristrutturazione totale con eventuali ampliamenti e/o addizioni

Destinazione d'uso prevalente

	Int.	P.T.	P.1°	P.2°	P.3°	P.4°	Altro
ACCESSORI RESIDENZA	<input checked="" type="radio"/>	<input type="radio"/>	<input type="radio"/>	<input type="radio"/>	<input checked="" type="radio"/>	<input checked="" type="radio"/>	<input checked="" type="radio"/>
RESIDENZA	<input checked="" type="radio"/>	<input checked="" type="radio"/>	<input checked="" type="radio"/>	<input checked="" type="radio"/>	<input checked="" type="radio"/>	<input checked="" type="radio"/>	<input checked="" type="radio"/>
ATTIVITA' COMMERCIALE	<input checked="" type="radio"/>	<input type="radio"/>	<input type="radio"/>	<input type="radio"/>	<input checked="" type="radio"/>	<input checked="" type="radio"/>	<input checked="" type="radio"/>
ATTIVITA' DIREZIONALE	<input checked="" type="radio"/>	<input type="radio"/>	<input type="radio"/>	<input type="radio"/>	<input checked="" type="radio"/>	<input checked="" type="radio"/>	<input checked="" type="radio"/>
STUDI PROFESSIONALI	<input checked="" type="radio"/>	<input type="radio"/>	<input type="radio"/>	<input type="radio"/>	<input checked="" type="radio"/>	<input checked="" type="radio"/>	<input checked="" type="radio"/>
ARTIGIANALE DI SERVIZIO	<input checked="" type="radio"/>	<input type="radio"/>	<input type="radio"/>	<input type="radio"/>	<input checked="" type="radio"/>	<input checked="" type="radio"/>	<input checked="" type="radio"/>
AUTORIMESSE	<input checked="" type="radio"/>	<input type="radio"/>	<input type="radio"/>	<input type="radio"/>	<input checked="" type="radio"/>	<input checked="" type="radio"/>	<input checked="" type="radio"/>
DEPOSITI	<input checked="" type="radio"/>	<input type="radio"/>	<input type="radio"/>	<input type="radio"/>	<input checked="" type="radio"/>	<input checked="" type="radio"/>	<input checked="" type="radio"/>
PUBBLICI ESERCIZI	<input checked="" type="radio"/>	<input type="radio"/>	<input type="radio"/>	<input type="radio"/>	<input checked="" type="radio"/>	<input checked="" type="radio"/>	<input checked="" type="radio"/>
SERVIZIO AGRICOLO	<input checked="" type="radio"/>	<input type="radio"/>	<input type="radio"/>	<input type="radio"/>	<input checked="" type="radio"/>	<input checked="" type="radio"/>	<input checked="" type="radio"/>
DESTINAZIONE PUBBLICA ISTRUZIONE	<input checked="" type="radio"/>	<input type="radio"/>	<input type="radio"/>	<input type="radio"/>	<input checked="" type="radio"/>	<input checked="" type="radio"/>	<input checked="" type="radio"/>
DESTINAZIONE PUBBL. CULTURA SPETTACOLO	<input checked="" type="radio"/>	<input type="radio"/>	<input type="radio"/>	<input type="radio"/>	<input checked="" type="radio"/>	<input checked="" type="radio"/>	<input checked="" type="radio"/>
DESTINAZIONE PUBBLICA UFFICI PUBBLICI	<input checked="" type="radio"/>	<input type="radio"/>	<input type="radio"/>	<input type="radio"/>	<input checked="" type="radio"/>	<input checked="" type="radio"/>	<input checked="" type="radio"/>
DESTINAZIONE PUBBLICA CULTO	<input checked="" type="radio"/>	<input type="radio"/>	<input type="radio"/>	<input type="radio"/>	<input checked="" type="radio"/>	<input checked="" type="radio"/>	<input checked="" type="radio"/>
DESTINAZIONE PUBBLICA SANITA'	<input checked="" type="radio"/>	<input type="radio"/>	<input type="radio"/>	<input type="radio"/>	<input checked="" type="radio"/>	<input checked="" type="radio"/>	<input checked="" type="radio"/>
DESTINAZIONE PUBBLICA ASSISTENZA	<input checked="" type="radio"/>	<input type="radio"/>	<input type="radio"/>	<input type="radio"/>	<input checked="" type="radio"/>	<input checked="" type="radio"/>	<input checked="" type="radio"/>
DESTINAZIONE PUBBLICA SICUREZZA	<input checked="" type="radio"/>	<input type="radio"/>	<input type="radio"/>	<input type="radio"/>	<input checked="" type="radio"/>	<input checked="" type="radio"/>	<input checked="" type="radio"/>
DESTINAZIONE PUBBLICA SPORT	<input checked="" type="radio"/>	<input type="radio"/>	<input type="radio"/>	<input type="radio"/>	<input checked="" type="radio"/>	<input checked="" type="radio"/>	<input checked="" type="radio"/>



SCHEDA DI ANALISI E PROGETTO DI TUTELA DEI NUCLEI DI ANTICA FORMAZIONE

Allegato al Piano delle Regole per il recupero, la tutela e la valorizzazione dei nuclei di antica formazione

Località:		Link:	14_15
Indirizzo:	Via Montebello	Civico:	
Nucleo:	14	Edificio:	15

Dotazione di parcheggi:

Stato di conservazione	
Coerenza e integrità tipologica	Compositivo/Architett.
<input checked="" type="radio"/> INTEGRO	<input type="radio"/> INTEGRO
<input type="radio"/> RIPRISTINATO	<input checked="" type="radio"/> POCO ALTERATO
<input type="radio"/> TRASFORMATO	<input type="radio"/> ALTERATO
<input type="radio"/> AMPLIATO	<input type="radio"/> MOLTO ALTERATO
<input type="radio"/> RECENTE	<input type="radio"/> RECENTE

Stato di dissesto	
<input type="radio"/> NUMEROSI DANNI	<input checked="" type="radio"/> DANNI NON PRESENTI
<input type="radio"/> POCHI DANNI	

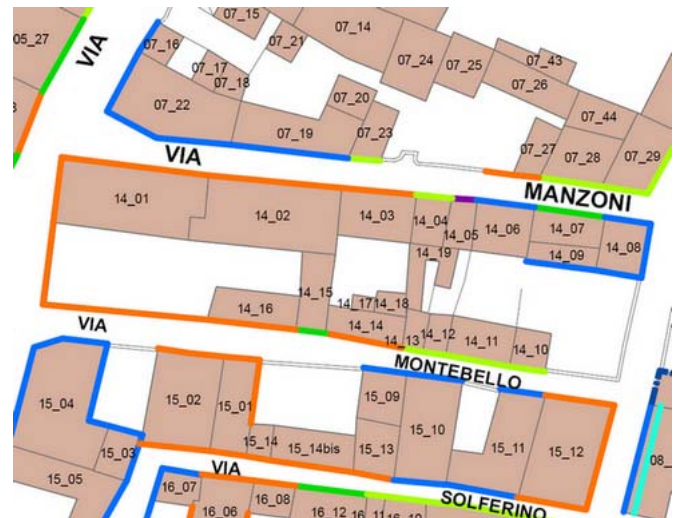
Elementi architettonici significativi		
<input type="checkbox"/> Archi-Volte	<input type="checkbox"/> Davanzali	<input type="checkbox"/> Abbaini
<input type="checkbox"/> Murature	<input type="checkbox"/> Contorni-Stipiti	<input type="checkbox"/> Affreschi
<input type="checkbox"/> Colonne	<input type="checkbox"/> Zoccolatura	<input type="checkbox"/> Decorazioni Pittoriche
<input type="checkbox"/> Logge	<input type="checkbox"/> Parapetti	<input type="checkbox"/> Decorazioni
<input type="checkbox"/> Portici	<input type="checkbox"/> Cortili antichi	<input type="checkbox"/> Intonaco
<input type="checkbox"/> Poggioli	<input type="checkbox"/> Gronde	<input type="checkbox"/> Tinteggiature
<input type="checkbox"/> Portali	<input type="checkbox"/> Inferriate	
<input type="checkbox"/> Infissi	<input type="checkbox"/> Coperture	

Valore architettonico	Tipo di interesse
<input type="radio"/> RILEVANTE	<input type="radio"/> STORICO
<input type="radio"/> BUONO	<input type="radio"/> ARCHITETTONICO
<input checked="" type="radio"/> MODESTO	<input type="radio"/> TIPOLOGICO
<input type="radio"/> NULLO	<input type="radio"/> AMBIENTALE / DI CONTESTO
	<input checked="" type="radio"/> NESSUNO-NEUTRO

Rilevanza paesistica	
<input type="radio"/> NEGATIVO, CONTRASTANT	<input type="radio"/> CARATTERIZZ. DEL PAESAGGIO
<input checked="" type="radio"/> NEUTRO O SENZA RILIEVO	<input type="radio"/> COMPLEMENTARE DEL PAESAGGIO

Interventi ammessi come da N.T.A.	
<input type="checkbox"/> Interventi 1 livello	<input type="checkbox"/> Interventi 5 livello
<input type="checkbox"/> Interventi 2 livello	<input type="checkbox"/> Interventi 6 livello
<input type="checkbox"/> Interventi 3 livello	<input type="checkbox"/> Piano attuativo
<input checked="" type="checkbox"/> Interventi 4 livello	

Note e prescrizioni aggiuntive:





SCHEDA DI ANALISI E PROGETTO DI TUTELA DEI NUCLEI DI ANTICA FORMAZIONE

Allegato al Piano delle Regole per il recupero, la tutela e la valorizzazione dei nuclei di antica formazione

Località:		Link:	14_16
Indirizzo:	Via Montebello	Civico:	
Nucleo:	14	Edificio:	16

Dotazione di parcheggi:

Stato di conservazione	
Coerenza e integrità tipologica	Compositivo/Architett.
<input type="radio"/> INTEGRO	<input type="radio"/> INTEGRO
<input type="radio"/> RIPRISTINATO	<input checked="" type="radio"/> POCO ALTERATO
<input type="radio"/> TRASFORMATO	<input type="radio"/> ALTERATO
<input checked="" type="radio"/> AMPLIATO	<input type="radio"/> MOLTO ALTERATO
<input type="radio"/> RECENTE	<input type="radio"/> RECENTE

Stato di dissesto	
<input type="radio"/> NUMEROSI DANNI	<input checked="" type="radio"/> DANNI NON PRESENTI
<input type="radio"/> POCHI DANNI	

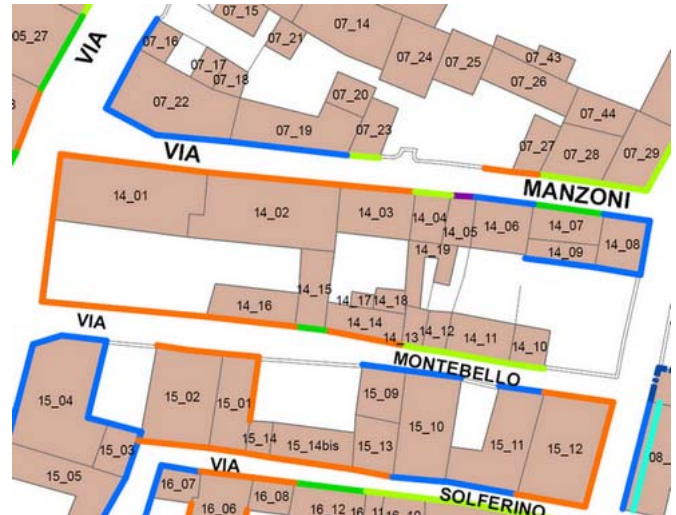
Elementi architettonici significativi		
<input type="checkbox"/> Archi-Volte	<input type="checkbox"/> Davanzali	<input type="checkbox"/> Abbaini
<input type="checkbox"/> Murature	<input type="checkbox"/> Contorni-Stipiti	<input type="checkbox"/> Affreschi
<input type="checkbox"/> Colonne	<input type="checkbox"/> Zoccolatura	<input type="checkbox"/> Decorazioni Pittoriche
<input type="checkbox"/> Logge	<input type="checkbox"/> Parapetti	<input type="checkbox"/> Decorazioni
<input type="checkbox"/> Portici	<input type="checkbox"/> Cortili antichi	<input type="checkbox"/> Intonaco
<input type="checkbox"/> Poggioli	<input type="checkbox"/> Gronde	<input type="checkbox"/> Tinteggiature
<input type="checkbox"/> Portali	<input type="checkbox"/> Inferriate	
<input type="checkbox"/> Infissi	<input type="checkbox"/> Coperture	

Valore architettonico	Tipo di interesse
<input type="radio"/> RILEVANTE	<input type="radio"/> STORICO
<input type="radio"/> BUONO	<input type="radio"/> ARCHITETTONICO
<input type="radio"/> MODESTO	<input type="radio"/> TIPOLOGICO
<input checked="" type="radio"/> NULLO	<input type="radio"/> AMBIENTALE / DI CONTESTO
	<input checked="" type="radio"/> NESSUNO-NEUTRO

Rilevanza paesistica	
<input type="radio"/> NEGATIVO, CONTRASTANT	<input type="radio"/> CARATTERIZZ. DEL PAESAGGIO
<input checked="" type="radio"/> NEUTRO O SENZA RILIEVO	<input type="radio"/> COMPLEMENTARE DEL PAESAGGIO

Interventi ammessi come da N.T.A.	
<input type="checkbox"/> Interventi 1 livello	<input type="checkbox"/> Interventi 5 livello
<input type="checkbox"/> Interventi 2 livello	<input type="checkbox"/> Interventi 6 livello
<input checked="" type="checkbox"/> Interventi 3 livello	<input type="checkbox"/> Piano attuativo
<input type="checkbox"/> Interventi 4 livello	

Note e prescrizioni aggiuntive:





SCHEDA DI ANALISI E PROGETTO DI TUTELA DEI NUCLEI DI ANTICA FORMAZIONE

Allegato al Piano delle Regole per il recupero, la tutela e la valorizzazione dei nuclei di antica formazione

Località:	Link:	14_17
Indirizzo:	Civico:	
Nucleo: 14	Edificio: 17	

Dotazione di parcheggi:

Stato di conservazione	
Coerenza e integrità tipologica	Compositivo/Architett.
<input type="radio"/> INTEGRO	<input type="radio"/> INTEGRO
<input type="radio"/> RIPRISTINATO	<input type="radio"/> POCO ALTERATO
<input type="radio"/> TRASFORMATO	<input type="radio"/> ALTERATO
<input type="radio"/> AMPLIATO	<input type="radio"/> MOLTO ALTERATO
<input type="radio"/> RECENTE	<input type="radio"/> RECENTE

Stato di dissesto	
<input type="radio"/> NUMEROSI DANNI	<input type="radio"/> DANNI NON PRESENTI
<input type="radio"/> POCHI DANNI	

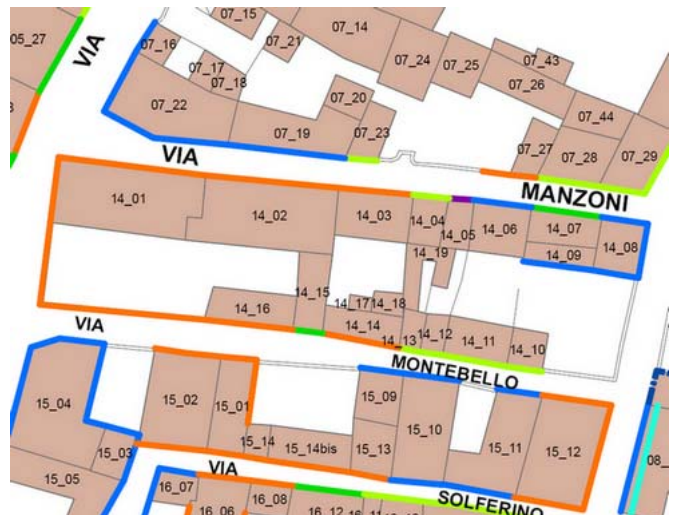
Elementi architettonici significativi		
<input type="checkbox"/> Archi-Volte	<input type="checkbox"/> Davanzali	<input type="checkbox"/> Abbaini
<input type="checkbox"/> Murature	<input type="checkbox"/> Contorni-Stipiti	<input type="checkbox"/> Affreschi
<input type="checkbox"/> Colonne	<input type="checkbox"/> Zoccolatura	<input type="checkbox"/> Decorazioni Pittoriche
<input type="checkbox"/> Logge	<input type="checkbox"/> Parapetti	<input type="checkbox"/> Decorazioni
<input type="checkbox"/> Portici	<input type="checkbox"/> Cortili antichi	<input type="checkbox"/> Intonaco
<input type="checkbox"/> Poggioli	<input type="checkbox"/> Gronde	<input type="checkbox"/> Tinteggiature
<input type="checkbox"/> Portali	<input type="checkbox"/> Inferriate	
<input type="checkbox"/> Infissi	<input type="checkbox"/> Coperture	

Valore architettonico	Tipo di interesse
<input type="radio"/> RILEVANTE	<input type="radio"/> STORICO
<input type="radio"/> BUONO	<input type="radio"/> ARCHITETTONICO
<input type="radio"/> MODESTO	<input type="radio"/> TIPOLOGICO
<input type="radio"/> NULLO	<input type="radio"/> AMBIENTALE / DI CONTESTO
	<input type="radio"/> NESSUNO-NEUTRO

Rilevanza paesistica	
<input type="radio"/> NEGATIVO, CONTRASTANT	<input type="radio"/> CARATTERIZZ. DEL PAESAGGIO
<input type="radio"/> NEUTRO O SENZA RILIEVO	<input type="radio"/> COMPLEMENTARE DEL PAESAGGIO

Interventi ammessi come da N.T.A.	
<input type="checkbox"/> Interventi 1 livello	<input type="checkbox"/> Interventi 5 livello
<input type="checkbox"/> Interventi 2 livello	<input type="checkbox"/> Interventi 6 livello
<input type="checkbox"/> Interventi 3 livello	<input type="checkbox"/> Piano attuativo
<input checked="" type="checkbox"/> Interventi 4 livello	

Note e prescrizioni aggiuntive:
Non è stato possibile effettuare un rilievo diretto; la compilazione della scheda è avvenuta attraverso interpretazione degli edifici, supportati dall'analisi sul centro storico del PRG (analisi precedente) anche per i livelli d'intervento ammissibili.





SCHEDA DI ANALISI E PROGETTO DI TUTELA DEI NUCLEI DI ANTICA FORMAZIONE

Allegato al Piano delle Regole per il recupero, la tutela e la valorizzazione dei nuclei di antica formazione

Località:	Link:	14_18
Indirizzo:	Civico:	
Nucleo: 14	Edificio: 18	

Dotazione di parcheggi:

Stato di conservazione	
Coerenza e integrità tipologica	Compositivo/Architett.
<input type="radio"/> INTEGRO	<input type="radio"/> INTEGRO
<input type="radio"/> RIPRISTINATO	<input type="radio"/> POCO ALTERATO
<input type="radio"/> TRASFORMATO	<input type="radio"/> ALTERATO
<input type="radio"/> AMPLIATO	<input type="radio"/> MOLTO ALTERATO
<input type="radio"/> RECENTE	<input type="radio"/> RECENTE

Stato di dissesto	
<input type="radio"/> NUMEROSI DANNI	<input type="radio"/> DANNI NON PRESENTI
<input type="radio"/> POCHI DANNI	

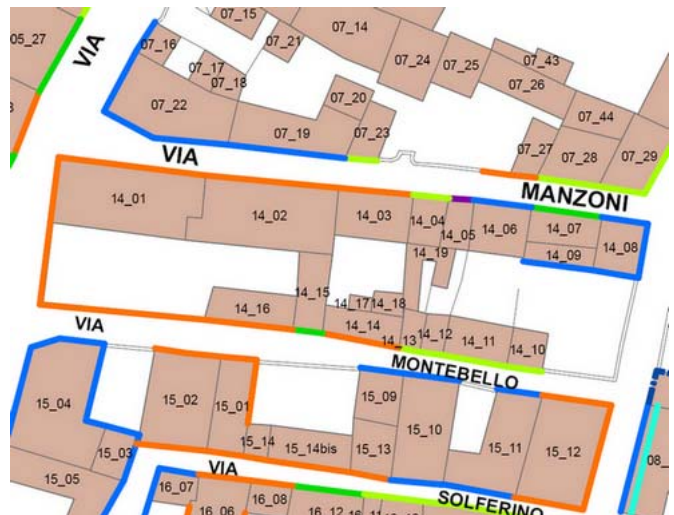
Elementi architettonici significativi		
<input type="checkbox"/> Archi-Volte	<input type="checkbox"/> Davanzali	<input type="checkbox"/> Abbaini
<input type="checkbox"/> Murature	<input type="checkbox"/> Contorni-Stipiti	<input type="checkbox"/> Affreschi
<input type="checkbox"/> Colonne	<input type="checkbox"/> Zoccolatura	<input type="checkbox"/> Decorazioni Pittoriche
<input type="checkbox"/> Logge	<input type="checkbox"/> Parapetti	<input type="checkbox"/> Decorazioni
<input type="checkbox"/> Portici	<input type="checkbox"/> Cortili antichi	<input type="checkbox"/> Intonaco
<input type="checkbox"/> Poggioli	<input type="checkbox"/> Gronde	<input type="checkbox"/> Tinteggiature
<input type="checkbox"/> Portali	<input type="checkbox"/> Inferriate	
<input type="checkbox"/> Infissi	<input type="checkbox"/> Coperture	

Valore architettonico	Tipo di interesse
<input type="radio"/> RILEVANTE	<input type="radio"/> STORICO
<input type="radio"/> BUONO	<input type="radio"/> ARCHITETTONICO
<input type="radio"/> MODESTO	<input type="radio"/> TIPOLOGICO
<input type="radio"/> NULLO	<input type="radio"/> AMBIENTALE / DI CONTESTO
	<input type="radio"/> NESSUNO-NEUTRO

Rilevanza paesistica	
<input type="radio"/> NEGATIVO, CONTRASTANT	<input type="radio"/> CARATTERIZZ. DEL PAESAGGIO
<input type="radio"/> NEUTRO O SENZA RILIEVO	<input type="radio"/> COMPLEMENTARE DEL PAESAGGIO

Interventi ammessi come da N.T.A.	
<input type="checkbox"/> Interventi 1 livello	<input type="checkbox"/> Interventi 5 livello
<input type="checkbox"/> Interventi 2 livello	<input type="checkbox"/> Interventi 6 livello
<input type="checkbox"/> Interventi 3 livello	<input type="checkbox"/> Piano attuativo
<input checked="" type="checkbox"/> Interventi 4 livello	

Note e prescrizioni aggiuntive:
Non è stato possibile effettuare un rilievo diretto; la compilazione della scheda è avvenuta attraverso interpretazione degli edifici, supportati dall'analisi sul centro storico del PRG (analisi precedente) anche per i livelli d'intervento ammissibili.





SCHEDA DI ANALISI E PROGETTO DI TUTELA DEI NUCLEI DI ANTICA FORMAZIONE

Allegato al Piano delle Regole per il recupero, la tutela e la valorizzazione dei nuclei di antica formazione

Località:	Link:	14_19
Indirizzo:	Civico:	
Nucleo: 14	Edificio: 19	

Dotazione di parcheggi:

Stato di conservazione	
Coerenza e integrità tipologica	Compositivo/Architett.
<input type="radio"/> INTEGRO	<input type="radio"/> INTEGRO
<input type="radio"/> RIPRISTINATO	<input type="radio"/> POCO ALTERATO
<input type="radio"/> TRASFORMATO	<input type="radio"/> ALTERATO
<input type="radio"/> AMPLIATO	<input type="radio"/> MOLTO ALTERATO
<input type="radio"/> RECENTE	<input type="radio"/> RECENTE

Stato di dissesto	
<input type="radio"/> NUMEROSI DANNI	<input type="radio"/> DANNI NON PRESENTI
<input type="radio"/> POCHI DANNI	

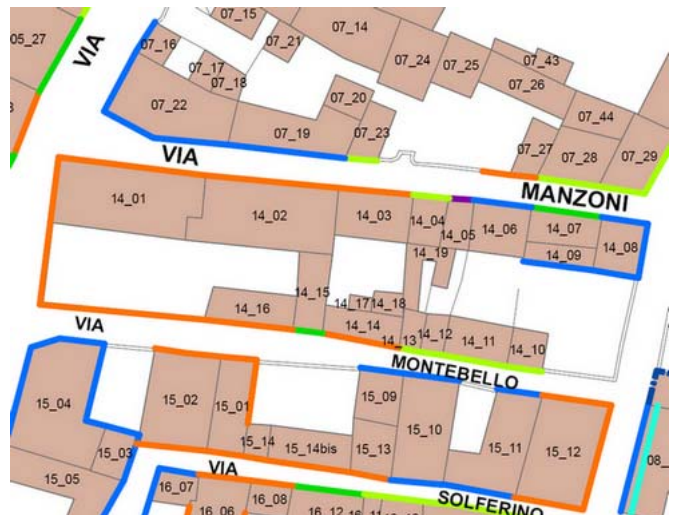
Elementi architettonici significativi		
<input type="checkbox"/> Archi-Volte	<input type="checkbox"/> Davanzali	<input type="checkbox"/> Abbaini
<input type="checkbox"/> Murature	<input type="checkbox"/> Contorni-Stipiti	<input type="checkbox"/> Affreschi
<input type="checkbox"/> Colonne	<input type="checkbox"/> Zoccolatura	<input type="checkbox"/> Decorazioni Pittoriche
<input type="checkbox"/> Logge	<input type="checkbox"/> Parapetti	<input type="checkbox"/> Decorazioni
<input type="checkbox"/> Portici	<input type="checkbox"/> Cortili antichi	<input type="checkbox"/> Intonaco
<input type="checkbox"/> Poggioli	<input type="checkbox"/> Gronde	<input type="checkbox"/> Tinteggiature
<input type="checkbox"/> Portali	<input type="checkbox"/> Inferriate	
<input type="checkbox"/> Infissi	<input type="checkbox"/> Coperture	

Valore architettonico	Tipo di interesse
<input type="radio"/> RILEVANTE	<input type="radio"/> STORICO
<input type="radio"/> BUONO	<input type="radio"/> ARCHITETTONICO
<input type="radio"/> MODESTO	<input type="radio"/> TIPOLOGICO
<input type="radio"/> NULLO	<input type="radio"/> AMBIENTALE / DI CONTESTO
	<input type="radio"/> NESSUNO-NEUTRO

Rilevanza paesistica	
<input type="radio"/> NEGATIVO, CONTRASTANT	<input type="radio"/> CARATTERIZZ. DEL PAESAGGIO
<input type="radio"/> NEUTRO O SENZA RILIEVO	<input type="radio"/> COMPLEMENTARE DEL PAESAGGIO

Interventi ammessi come da N.T.A.	
<input type="checkbox"/> Interventi 1 livello	<input type="checkbox"/> Interventi 5 livello
<input type="checkbox"/> Interventi 2 livello	<input type="checkbox"/> Interventi 6 livello
<input type="checkbox"/> Interventi 3 livello	<input type="checkbox"/> Piano attuativo
<input checked="" type="checkbox"/> Interventi 4 livello	

Note e prescrizioni aggiuntive:
Non è stato possibile effettuare un rilievo diretto; la compilazione della scheda è avvenuta attraverso interpretazione degli edifici, supportati dall'analisi sul centro storico del PRG (analisi precedente) anche per i livelli d'intervento ammissibili.





SCHEDA DI ANALISI E PROGETTO DI TUTELA DEI NUCLEI DI ANTICA FORMAZIONE

Allegato al Piano delle Regole per il recupero, la tutela e la valorizzazione dei nuclei di antica formazione

Località:		Link:	15_01
Indirizzo:	Via Montebello	Civico:	6
Nucleo:	15	Edificio:	01

Caratteristiche generali

 EDIFICIO PRINCIPALE
 EDIFICIO PERTINENZIALE

Proprietà

 PRIVATA
 PUBBLICA
 MISTA

Tipologia architettonica

 EDIFICIO A CORTE
 BLOCCO (isolato e non)
 EDIFICIO A SCHIERA/ IN LINEA
 VILLA
 PALAZZO SIGNORILE

Vincoli

 NESSUN VINCOLO
 VINCOLO MONUMENTALE
 VINCOLO PAESISTICO

Epoca storica

	A	B	C
FINO AL 1300	<input type="radio"/>	<input checked="" type="radio"/>	<input type="radio"/>
DAL 1300 AL 1500	<input type="radio"/>	<input checked="" type="radio"/>	<input type="radio"/>
DAL 1500 AL 1600	<input type="radio"/>	<input checked="" type="radio"/>	<input type="radio"/>
DAL 1600 AL 1700	<input type="radio"/>	<input checked="" type="radio"/>	<input type="radio"/>
DAL 1700 AL 1800	<input type="radio"/>	<input checked="" type="radio"/>	<input type="radio"/>
DAL 1810 AL 1854	<input type="radio"/>	<input checked="" type="radio"/>	<input type="radio"/>
DAL 1854 AL 1958	<input checked="" type="radio"/>	<input checked="" type="radio"/>	<input type="radio"/>
DAL 1958 AL 1970	<input type="radio"/>	<input checked="" type="radio"/>	<input type="radio"/>
DAL 1970 AL 2006	<input type="radio"/>	<input checked="" type="radio"/>	<input checked="" type="radio"/>
DOPO IL 2006	<input type="radio"/>	<input checked="" type="radio"/>	<input type="radio"/>

Aree scoperte

 CORTILE
 GIARDINO
 VERDE PRIVATO
 VERDE PUBBLICO
 PARCHEGGIO
 DEPOSITO
 INCOLTO
 NESSUNA

A = Di costruzione

B = Di ricostruzione

C = Di ristrutturazione totale con eventuali ampliamenti e/o addizioni

Destinazione d'uso prevalente

	Int.	P.T.	P.1°	P.2°	P.3°	P.4°	Altro
ACCESSORI RESIDENZA	<input checked="" type="radio"/>	<input type="radio"/>	<input type="radio"/>	<input checked="" type="radio"/>	<input checked="" type="radio"/>	<input checked="" type="radio"/>	<input checked="" type="radio"/>
RESIDENZA	<input checked="" type="radio"/>	<input checked="" type="radio"/>	<input checked="" type="radio"/>	<input type="radio"/>	<input checked="" type="radio"/>	<input checked="" type="radio"/>	<input checked="" type="radio"/>
ATTIVITA' COMMERCIALE	<input checked="" type="radio"/>	<input type="radio"/>	<input type="radio"/>	<input type="radio"/>	<input checked="" type="radio"/>	<input checked="" type="radio"/>	<input checked="" type="radio"/>
ATTIVITA' DIREZIONALE	<input checked="" type="radio"/>	<input type="radio"/>	<input type="radio"/>	<input type="radio"/>	<input checked="" type="radio"/>	<input checked="" type="radio"/>	<input checked="" type="radio"/>
STUDI PROFESSIONALI	<input checked="" type="radio"/>	<input type="radio"/>	<input type="radio"/>	<input type="radio"/>	<input checked="" type="radio"/>	<input checked="" type="radio"/>	<input checked="" type="radio"/>
ARTIGIANALE DI SERVIZIO	<input checked="" type="radio"/>	<input type="radio"/>	<input type="radio"/>	<input type="radio"/>	<input checked="" type="radio"/>	<input checked="" type="radio"/>	<input checked="" type="radio"/>
AUTORIMESSE	<input checked="" type="radio"/>	<input type="radio"/>	<input type="radio"/>	<input type="radio"/>	<input checked="" type="radio"/>	<input checked="" type="radio"/>	<input checked="" type="radio"/>
DEPOSITI	<input checked="" type="radio"/>	<input type="radio"/>	<input type="radio"/>	<input type="radio"/>	<input checked="" type="radio"/>	<input checked="" type="radio"/>	<input checked="" type="radio"/>
PUBBLICI ESERCIZI	<input checked="" type="radio"/>	<input type="radio"/>	<input type="radio"/>	<input type="radio"/>	<input checked="" type="radio"/>	<input checked="" type="radio"/>	<input checked="" type="radio"/>
SERVIZIO AGRICOLO	<input checked="" type="radio"/>	<input type="radio"/>	<input type="radio"/>	<input type="radio"/>	<input checked="" type="radio"/>	<input checked="" type="radio"/>	<input checked="" type="radio"/>
DESTINAZIONE PUBBLICA ISTRUZIONE	<input checked="" type="radio"/>	<input type="radio"/>	<input type="radio"/>	<input type="radio"/>	<input checked="" type="radio"/>	<input checked="" type="radio"/>	<input checked="" type="radio"/>
DESTINAZIONE PUBBL. CULTURA SPETTACOLO	<input checked="" type="radio"/>	<input type="radio"/>	<input type="radio"/>	<input type="radio"/>	<input checked="" type="radio"/>	<input checked="" type="radio"/>	<input checked="" type="radio"/>
DESTINAZIONE PUBBLICA UFFICI PUBBLICI	<input checked="" type="radio"/>	<input type="radio"/>	<input type="radio"/>	<input type="radio"/>	<input checked="" type="radio"/>	<input checked="" type="radio"/>	<input checked="" type="radio"/>
DESTINAZIONE PUBBLICA CULTO	<input checked="" type="radio"/>	<input type="radio"/>	<input type="radio"/>	<input type="radio"/>	<input checked="" type="radio"/>	<input checked="" type="radio"/>	<input checked="" type="radio"/>
DESTINAZIONE PUBBLICA SANITA'	<input checked="" type="radio"/>	<input type="radio"/>	<input type="radio"/>	<input type="radio"/>	<input checked="" type="radio"/>	<input checked="" type="radio"/>	<input checked="" type="radio"/>
DESTINAZIONE PUBBLICA ASSISTENZA	<input checked="" type="radio"/>	<input type="radio"/>	<input type="radio"/>	<input type="radio"/>	<input checked="" type="radio"/>	<input checked="" type="radio"/>	<input checked="" type="radio"/>
DESTINAZIONE PUBBLICA SICUREZZA	<input checked="" type="radio"/>	<input type="radio"/>	<input type="radio"/>	<input type="radio"/>	<input checked="" type="radio"/>	<input checked="" type="radio"/>	<input checked="" type="radio"/>
DESTINAZIONE PUBBLICA SPORT	<input checked="" type="radio"/>	<input type="radio"/>	<input type="radio"/>	<input type="radio"/>	<input checked="" type="radio"/>	<input checked="" type="radio"/>	<input checked="" type="radio"/>



SCHEDA DI ANALISI E PROGETTO DI TUTELA DEI NUCLEI DI ANTICA FORMAZIONE

Allegato al Piano delle Regole per il recupero, la tutela e la valorizzazione dei nuclei di antica formazione

Località:		Link:	15_01
Indirizzo:	Via Montebello	Civico:	6
Nucleo:	15	Edificio:	01

Dotazione di parcheggi:

Stato di conservazione	
Coerenza e integrità tipologica	Compositivo/Architett.
<input type="radio"/> INTEGRO	<input type="radio"/> INTEGRO
<input checked="" type="radio"/> RIPRISTINATO	<input checked="" type="radio"/> POCO ALTERATO
<input type="radio"/> TRASFORMATO	<input type="radio"/> ALTERATO
<input type="radio"/> AMPLIATO	<input type="radio"/> MOLTO ALTERATO
<input type="radio"/> RECENTE	<input type="radio"/> RECENTE

Stato di dissesto	
<input type="radio"/> NUMEROSI DANNI	<input checked="" type="radio"/> DANNI NON PRESENTI
<input type="radio"/> POCHI DANNI	

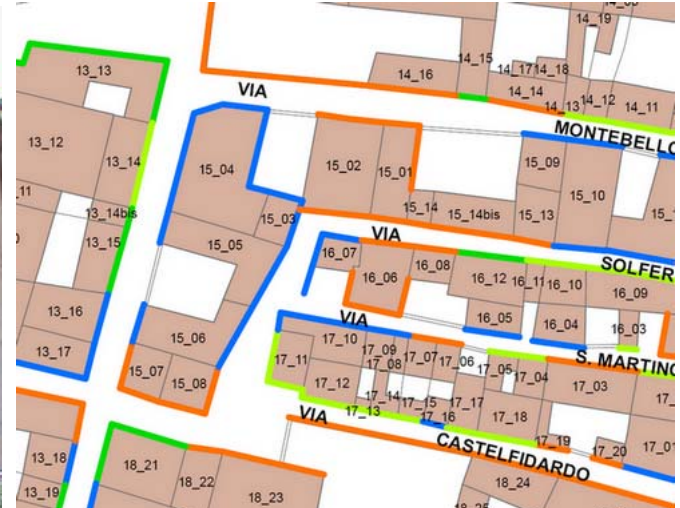

Elementi architettonici significativi		
<input type="checkbox"/> Archi-Volte	<input type="checkbox"/> Davanzali	<input type="checkbox"/> Abbaini
<input type="checkbox"/> Murature	<input type="checkbox"/> Contorni-Stipiti	<input type="checkbox"/> Affreschi
<input type="checkbox"/> Colonne	<input type="checkbox"/> Zoccolatura	<input type="checkbox"/> Decorazioni Pittoriche
<input type="checkbox"/> Logge	<input type="checkbox"/> Parapetti	<input type="checkbox"/> Decorazioni
<input type="checkbox"/> Portici	<input type="checkbox"/> Cortili antichi	<input type="checkbox"/> Intonaco
<input type="checkbox"/> Poggioli	<input type="checkbox"/> Gronde	<input type="checkbox"/> Tinteggiature
<input type="checkbox"/> Portali	<input type="checkbox"/> Inferriate	
<input type="checkbox"/> Infissi	<input type="checkbox"/> Coperture	

Valore architettonico	Tipo di interesse
<input type="radio"/> RILEVANTE	<input type="radio"/> STORICO
<input type="radio"/> BUONO	<input type="radio"/> ARCHITETTONICO
<input checked="" type="radio"/> MODESTO	<input checked="" type="radio"/> TIPOLOGICO
<input type="radio"/> NULLO	<input type="radio"/> AMBIENTALE / DI CONTESTO
	<input type="radio"/> NESSUNO-NEUTRO

Rilevanza paesistica	
<input type="radio"/> NEGATIVO, CONTRASTANT	<input type="radio"/> CARATTERIZZ. DEL PAESAGGIO
<input checked="" type="radio"/> NEUTRO O SENZA RILIEVO	<input type="radio"/> COMPLEMENTARE DEL PAESAGGIO

Interventi ammessi come da N.T.A.	
<input type="checkbox"/> Interventi 1 livello	<input type="checkbox"/> Interventi 5 livello
<input type="checkbox"/> Interventi 2 livello	<input type="checkbox"/> Interventi 6 livello
<input checked="" type="checkbox"/> Interventi 3 livello	<input type="checkbox"/> Piano attuativo
<input type="checkbox"/> Interventi 4 livello	

Note e prescrizioni aggiuntive:
In caso di intervento si prescrive il mantenimento delle attuali forometrie.





SCHEDA DI ANALISI E PROGETTO DI TUTELA DEI NUCLEI DI ANTICA FORMAZIONE

Allegato al Piano delle Regole per il recupero, la tutela e la valorizzazione dei nuclei di antica formazione

Località:	Link: 15_02
Indirizzo: Via Montebello	Civico:
Nucleo: 15	Edificio: 02

Caratteristiche generali

 EDIFICIO PRINCIPALE
 EDIFICIO PERTINENZIALE

Proprietà

 PRIVATA
 PUBBLICA
 MISTA

Tipologia architettonica

 EDIFICIO A CORTE
 BLOCCO (isolato e non)
 EDIFICIO A SCHIERA/ IN LINEA
 VILLA
 PALAZZO SIGNORILE

Vincoli

 NESSUN VINCOLO
 VINCOLO MONUMENTALE
 VINCOLO PAESISTICO

Epoca storica

	A	B	C
FINO AL 1300	<input type="radio"/>	<input checked="" type="radio"/>	<input type="radio"/>
DAL 1300 AL 1500	<input type="radio"/>	<input checked="" type="radio"/>	<input type="radio"/>
DAL 1500 AL 1600	<input type="radio"/>	<input checked="" type="radio"/>	<input type="radio"/>
DAL 1600 AL 1700	<input type="radio"/>	<input checked="" type="radio"/>	<input type="radio"/>
DAL 1700 AL 1800	<input type="radio"/>	<input checked="" type="radio"/>	<input type="radio"/>
DAL 1810 AL 1854	<input type="radio"/>	<input checked="" type="radio"/>	<input type="radio"/>
DAL 1854 AL 1958	<input checked="" type="radio"/>	<input checked="" type="radio"/>	<input type="radio"/>
DAL 1958 AL 1970	<input type="radio"/>	<input checked="" type="radio"/>	<input checked="" type="radio"/>
DAL 1970 AL 2006	<input type="radio"/>	<input checked="" type="radio"/>	<input type="radio"/>
DOPO IL 2006	<input type="radio"/>	<input checked="" type="radio"/>	<input type="radio"/>

Aree scoperte

 CORTILE
 GIARDINO
 VERDE PRIVATO
 VERDE PUBBLICO
 PARCHEGGIO
 DEPOSITO
 INCOLTO
 NESSUNA

A = Di costruzione

B = Di ricostruzione

C = Di ristrutturazione totale con eventuali ampliamenti e/o addizioni

Destinazione d'uso prevalente

	Int.	P.T.	P.1°	P.2°	P.3°	P.4°	Altro
ACCESSORI RESIDENZA	<input checked="" type="radio"/>	<input type="radio"/>	<input type="radio"/>	<input checked="" type="radio"/>	<input checked="" type="radio"/>	<input checked="" type="radio"/>	<input checked="" type="radio"/>
RESIDENZA	<input checked="" type="radio"/>	<input type="radio"/>	<input type="radio"/>	<input checked="" type="radio"/>	<input checked="" type="radio"/>	<input checked="" type="radio"/>	<input checked="" type="radio"/>
ATTIVITA' COMMERCIALE	<input checked="" type="radio"/>	<input type="radio"/>	<input type="radio"/>	<input checked="" type="radio"/>	<input checked="" type="radio"/>	<input checked="" type="radio"/>	<input checked="" type="radio"/>
ATTIVITA' DIREZIONALE	<input checked="" type="radio"/>	<input type="radio"/>	<input type="radio"/>	<input checked="" type="radio"/>	<input checked="" type="radio"/>	<input checked="" type="radio"/>	<input checked="" type="radio"/>
STUDI PROFESSIONALI	<input checked="" type="radio"/>	<input type="radio"/>	<input type="radio"/>	<input checked="" type="radio"/>	<input checked="" type="radio"/>	<input checked="" type="radio"/>	<input checked="" type="radio"/>
ARTIGIANALE DI SERVIZIO	<input checked="" type="radio"/>	<input type="radio"/>	<input type="radio"/>	<input checked="" type="radio"/>	<input checked="" type="radio"/>	<input checked="" type="radio"/>	<input checked="" type="radio"/>
AUTORIMESSE	<input checked="" type="radio"/>	<input type="radio"/>	<input type="radio"/>	<input checked="" type="radio"/>	<input checked="" type="radio"/>	<input checked="" type="radio"/>	<input checked="" type="radio"/>
DEPOSITI	<input checked="" type="radio"/>	<input checked="" type="radio"/>	<input checked="" type="radio"/>	<input checked="" type="radio"/>	<input checked="" type="radio"/>	<input checked="" type="radio"/>	<input checked="" type="radio"/>
PUBBLICI ESERCIZI	<input checked="" type="radio"/>	<input type="radio"/>	<input type="radio"/>	<input checked="" type="radio"/>	<input checked="" type="radio"/>	<input checked="" type="radio"/>	<input checked="" type="radio"/>
SERVIZIO AGRICOLO	<input checked="" type="radio"/>	<input type="radio"/>	<input type="radio"/>	<input checked="" type="radio"/>	<input checked="" type="radio"/>	<input checked="" type="radio"/>	<input checked="" type="radio"/>
DESTINAZIONE PUBBLICA ISTRUZIONE	<input checked="" type="radio"/>	<input type="radio"/>	<input type="radio"/>	<input checked="" type="radio"/>	<input checked="" type="radio"/>	<input checked="" type="radio"/>	<input checked="" type="radio"/>
DESTINAZIONE PUBBL. CULTURA SPETTACOLO	<input checked="" type="radio"/>	<input type="radio"/>	<input type="radio"/>	<input checked="" type="radio"/>	<input checked="" type="radio"/>	<input checked="" type="radio"/>	<input checked="" type="radio"/>
DESTINAZIONE PUBBLICA UFFICI PUBBLICI	<input checked="" type="radio"/>	<input type="radio"/>	<input type="radio"/>	<input checked="" type="radio"/>	<input checked="" type="radio"/>	<input checked="" type="radio"/>	<input checked="" type="radio"/>
DESTINAZIONE PUBBLICA CULTO	<input checked="" type="radio"/>	<input type="radio"/>	<input type="radio"/>	<input checked="" type="radio"/>	<input checked="" type="radio"/>	<input checked="" type="radio"/>	<input checked="" type="radio"/>
DESTINAZIONE PUBBLICA SANITA'	<input checked="" type="radio"/>	<input type="radio"/>	<input type="radio"/>	<input checked="" type="radio"/>	<input checked="" type="radio"/>	<input checked="" type="radio"/>	<input checked="" type="radio"/>
DESTINAZIONE PUBBLICA ASSISTENZA	<input checked="" type="radio"/>	<input type="radio"/>	<input type="radio"/>	<input checked="" type="radio"/>	<input checked="" type="radio"/>	<input checked="" type="radio"/>	<input checked="" type="radio"/>
DESTINAZIONE PUBBLICA SICUREZZA	<input checked="" type="radio"/>	<input type="radio"/>	<input type="radio"/>	<input checked="" type="radio"/>	<input checked="" type="radio"/>	<input checked="" type="radio"/>	<input checked="" type="radio"/>
DESTINAZIONE PUBBLICA SPORT	<input checked="" type="radio"/>	<input type="radio"/>	<input type="radio"/>	<input checked="" type="radio"/>	<input checked="" type="radio"/>	<input checked="" type="radio"/>	<input checked="" type="radio"/>



SCHEDA DI ANALISI E PROGETTO DI TUTELA DEI NUCLEI DI ANTICA FORMAZIONE

Allegato al Piano delle Regole per il recupero, la tutela e la valorizzazione dei nuclei di antica formazione

Località:		Link:	15_02
Indirizzo:	Via Montebello	Civico:	
Nucleo:	15	Edificio:	02

Dotazione di parcheggi:

Stato di conservazione	
Coerenza e integrità tipologica	Compositivo/Architett.
<input checked="" type="radio"/> INTEGRO	<input type="radio"/> INTEGRO
<input type="radio"/> RIPRISTINATO	<input checked="" type="radio"/> POCO ALTERATO
<input type="radio"/> TRASFORMATO	<input type="radio"/> ALTERATO
<input type="radio"/> AMPLIATO	<input type="radio"/> MOLTO ALTERATO
<input type="radio"/> RECENTE	<input type="radio"/> RECENTE

Stato di dissesto	
<input type="radio"/> NUMEROSI DANNI	<input checked="" type="radio"/> DANNI NON PRESENTI
<input type="radio"/> POCHI DANNI	

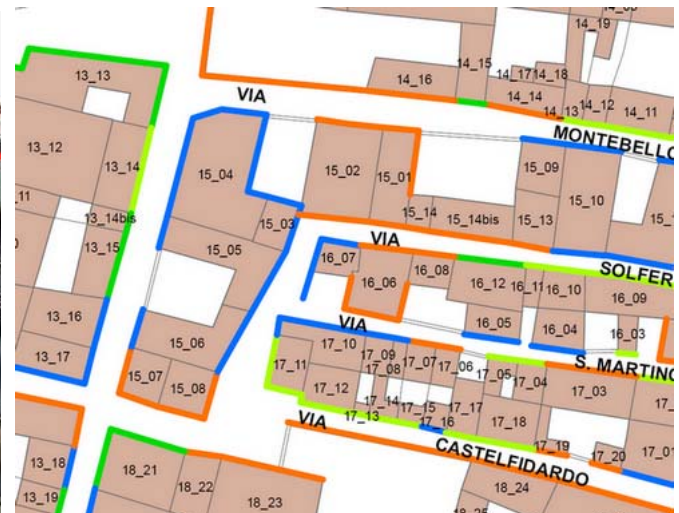
Elementi architettonici significativi		
<input type="checkbox"/> Archi-Volte	<input type="checkbox"/> Davanzali	<input type="checkbox"/> Abbaini
<input type="checkbox"/> Murature	<input type="checkbox"/> Contorni-Stipiti	<input type="checkbox"/> Affreschi
<input type="checkbox"/> Colonne	<input type="checkbox"/> Zoccolatura	<input type="checkbox"/> Decorazioni Pittoriche
<input type="checkbox"/> Logge	<input type="checkbox"/> Parapetti	<input type="checkbox"/> Decorazioni
<input type="checkbox"/> Portici	<input type="checkbox"/> Cortili antichi	<input type="checkbox"/> Intonaco
<input type="checkbox"/> Poggioli	<input type="checkbox"/> Gronde	<input type="checkbox"/> Tinteggiature
<input type="checkbox"/> Portali	<input type="checkbox"/> Inferriate	
<input type="checkbox"/> Infissi	<input type="checkbox"/> Coperture	

Valore architettonico	Tipo di interesse
<input type="radio"/> RILEVANTE	<input type="radio"/> STORICO
<input type="radio"/> BUONO	<input type="radio"/> ARCHITETTONICO
<input checked="" type="radio"/> MODESTO	<input checked="" type="radio"/> TIPOLOGICO
<input type="radio"/> NULLO	<input type="radio"/> AMBIENTALE / DI CONTESTO
	<input type="radio"/> NESSUNO-NEUTRO

Rilevanza paesistica	
<input type="radio"/> NEGATIVO, CONTRASTANT	<input type="radio"/> CARATTERIZZ. DEL PAESAGGIO
<input type="radio"/> NEUTRO O SENZA RILIEVO	<input checked="" type="radio"/> COMPLEMENTARE DEL PAESAGGIO

Interventi ammessi come da N.T.A.	
<input type="checkbox"/> Interventi 1 livello	<input type="checkbox"/> Interventi 5 livello
<input type="checkbox"/> Interventi 2 livello	<input type="checkbox"/> Interventi 6 livello
<input type="checkbox"/> Interventi 3 livello	<input type="checkbox"/> Piano attuativo
<input checked="" type="checkbox"/> Interventi 4 livello	

Note e prescrizioni aggiuntive:





SCHEDA DI ANALISI E PROGETTO DI TUTELA DEI NUCLEI DI ANTICA FORMAZIONE

Allegato al Piano delle Regole per il recupero, la tutela e la valorizzazione dei nuclei di antica formazione

Località:	Link: 15_03
Indirizzo: Via Montebello	Civico:
Nucleo: 15	Edificio: 03

Caratteristiche generali

 EDIFICIO PRINCIPALE
 EDIFICIO PERTINENZIALE

Proprietà

 PRIVATA
 PUBBLICA
 MISTA

Tipologia architettonica

 EDIFICIO A CORTE
 BLOCCO (isolato e non)
 EDIFICIO A SCHIERA/ IN LINEA
 VILLA
 PALAZZO SIGNORILE

Vincoli

 NESSUN VINCOLO
 VINCOLO MONUMENTALE
 VINCOLO PAESISTICO

Epoca storica

	A	B	C
FINO AL 1300	<input type="radio"/>	<input checked="" type="radio"/>	<input checked="" type="radio"/>
DAL 1300 AL 1500	<input type="radio"/>	<input checked="" type="radio"/>	<input checked="" type="radio"/>
DAL 1500 AL 1600	<input type="radio"/>	<input checked="" type="radio"/>	<input checked="" type="radio"/>
DAL 1600 AL 1700	<input type="radio"/>	<input checked="" type="radio"/>	<input checked="" type="radio"/>
DAL 1700 AL 1800	<input type="radio"/>	<input checked="" type="radio"/>	<input checked="" type="radio"/>
DAL 1810 AL 1854	<input type="radio"/>	<input checked="" type="radio"/>	<input checked="" type="radio"/>
DAL 1854 AL 1958	<input checked="" type="radio"/>	<input checked="" type="radio"/>	<input checked="" type="radio"/>
DAL 1958 AL 1970	<input type="radio"/>	<input checked="" type="radio"/>	<input checked="" type="radio"/>
DAL 1970 AL 2006	<input type="radio"/>	<input checked="" type="radio"/>	<input checked="" type="radio"/>
DOPO IL 2006	<input type="radio"/>	<input checked="" type="radio"/>	<input checked="" type="radio"/>

Aree scoperte

 CORTILE
 GIARDINO
 VERDE PRIVATO
 VERDE PUBBLICO
 PARCHEGGIO
 DEPOSITO
 INCOLTO
 NESSUNA

A = Di costruzione

B = Di ricostruzione

C = Di ristrutturazione totale con eventuali ampliamenti e/o addizioni

Destinazione d'uso prevalente

	Int.	P.T.	P.1°	P.2°	P.3°	P.4°	Altro
ACCESSORI RESIDENZA	<input checked="" type="radio"/>	<input type="radio"/>	<input type="radio"/>	<input checked="" type="radio"/>	<input checked="" type="radio"/>	<input checked="" type="radio"/>	<input checked="" type="radio"/>
RESIDENZA	<input checked="" type="radio"/>	<input checked="" type="radio"/>	<input checked="" type="radio"/>	<input checked="" type="radio"/>	<input checked="" type="radio"/>	<input checked="" type="radio"/>	<input checked="" type="radio"/>
ATTIVITA' COMMERCIALE	<input checked="" type="radio"/>	<input type="radio"/>	<input type="radio"/>	<input checked="" type="radio"/>	<input checked="" type="radio"/>	<input checked="" type="radio"/>	<input checked="" type="radio"/>
ATTIVITA' DIREZIONALE	<input checked="" type="radio"/>	<input type="radio"/>	<input type="radio"/>	<input checked="" type="radio"/>	<input checked="" type="radio"/>	<input checked="" type="radio"/>	<input checked="" type="radio"/>
STUDI PROFESSIONALI	<input checked="" type="radio"/>	<input type="radio"/>	<input type="radio"/>	<input checked="" type="radio"/>	<input checked="" type="radio"/>	<input checked="" type="radio"/>	<input checked="" type="radio"/>
ARTIGIANALE DI SERVIZIO	<input checked="" type="radio"/>	<input type="radio"/>	<input type="radio"/>	<input checked="" type="radio"/>	<input checked="" type="radio"/>	<input checked="" type="radio"/>	<input checked="" type="radio"/>
AUTORIMESSE	<input checked="" type="radio"/>	<input type="radio"/>	<input type="radio"/>	<input checked="" type="radio"/>	<input checked="" type="radio"/>	<input checked="" type="radio"/>	<input checked="" type="radio"/>
DEPOSITI	<input checked="" type="radio"/>	<input type="radio"/>	<input type="radio"/>	<input checked="" type="radio"/>	<input checked="" type="radio"/>	<input checked="" type="radio"/>	<input checked="" type="radio"/>
PUBBLICI ESERCIZI	<input checked="" type="radio"/>	<input type="radio"/>	<input type="radio"/>	<input checked="" type="radio"/>	<input checked="" type="radio"/>	<input checked="" type="radio"/>	<input checked="" type="radio"/>
SERVIZIO AGRICOLO	<input checked="" type="radio"/>	<input type="radio"/>	<input type="radio"/>	<input checked="" type="radio"/>	<input checked="" type="radio"/>	<input checked="" type="radio"/>	<input checked="" type="radio"/>
DESTINAZIONE PUBBLICA ISTRUZIONE	<input checked="" type="radio"/>	<input type="radio"/>	<input type="radio"/>	<input checked="" type="radio"/>	<input checked="" type="radio"/>	<input checked="" type="radio"/>	<input checked="" type="radio"/>
DESTINAZIONE PUBBL. CULTURA SPETTACOLO	<input checked="" type="radio"/>	<input type="radio"/>	<input type="radio"/>	<input checked="" type="radio"/>	<input checked="" type="radio"/>	<input checked="" type="radio"/>	<input checked="" type="radio"/>
DESTINAZIONE PUBBLICA UFFICI PUBBLICI	<input checked="" type="radio"/>	<input type="radio"/>	<input type="radio"/>	<input checked="" type="radio"/>	<input checked="" type="radio"/>	<input checked="" type="radio"/>	<input checked="" type="radio"/>
DESTINAZIONE PUBBLICA CULTO	<input checked="" type="radio"/>	<input type="radio"/>	<input type="radio"/>	<input checked="" type="radio"/>	<input checked="" type="radio"/>	<input checked="" type="radio"/>	<input checked="" type="radio"/>
DESTINAZIONE PUBBLICA SANITA'	<input checked="" type="radio"/>	<input type="radio"/>	<input type="radio"/>	<input checked="" type="radio"/>	<input checked="" type="radio"/>	<input checked="" type="radio"/>	<input checked="" type="radio"/>
DESTINAZIONE PUBBLICA ASSISTENZA	<input checked="" type="radio"/>	<input type="radio"/>	<input type="radio"/>	<input checked="" type="radio"/>	<input checked="" type="radio"/>	<input checked="" type="radio"/>	<input checked="" type="radio"/>
DESTINAZIONE PUBBLICA SICUREZZA	<input checked="" type="radio"/>	<input type="radio"/>	<input type="radio"/>	<input checked="" type="radio"/>	<input checked="" type="radio"/>	<input checked="" type="radio"/>	<input checked="" type="radio"/>
DESTINAZIONE PUBBLICA SPORT	<input checked="" type="radio"/>	<input type="radio"/>	<input type="radio"/>	<input checked="" type="radio"/>	<input checked="" type="radio"/>	<input checked="" type="radio"/>	<input checked="" type="radio"/>



SCHEDA DI ANALISI E PROGETTO DI TUTELA DEI NUCLEI DI ANTICA FORMAZIONE

Allegato al Piano delle Regole per il recupero, la tutela e la valorizzazione dei nuclei di antica formazione

Località:	Link: 15_03
Indirizzo: Via Montebello	Civico:
Nucleo: 15 Edificio: 03	

Dotazione di parcheggi:

Stato di conservazione	
Coerenza e integrità tipologica	Compositivo/Architett.
<input type="radio"/> INTEGRO	<input type="radio"/> INTEGRO
<input type="radio"/> RIPRISTINATO	<input type="radio"/> POCO ALTERATO
<input checked="" type="radio"/> TRASFORMATO	<input checked="" type="radio"/> ALTERATO
<input type="radio"/> AMPLIATO	<input type="radio"/> MOLTO ALTERATO
<input type="radio"/> RECENTE	<input type="radio"/> RECENTE

Stato di dissesto	
<input type="radio"/> NUMEROSI DANNI	<input checked="" type="radio"/> DANNI NON PRESENTI
<input type="radio"/> POCHI DANNI	

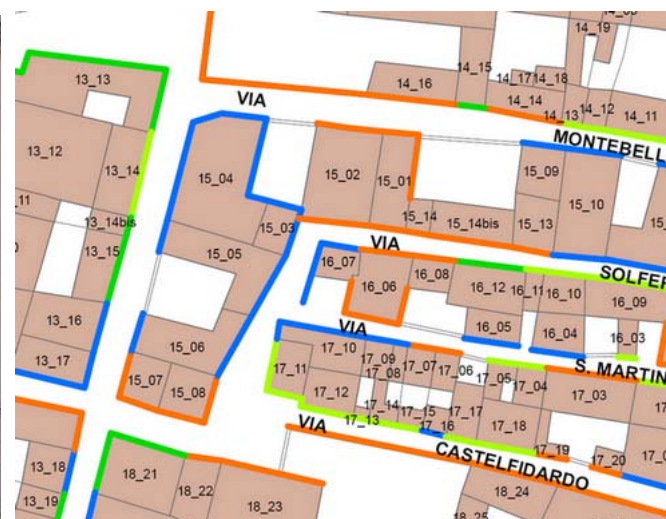
Elementi architettonici significativi		
<input type="checkbox"/> Archi-Volte	<input type="checkbox"/> Davanzali	<input type="checkbox"/> Abbaini
<input type="checkbox"/> Murature	<input type="checkbox"/> Contorni-Stipiti	<input type="checkbox"/> Affreschi
<input type="checkbox"/> Colonne	<input type="checkbox"/> Zoccolatura	<input type="checkbox"/> Decorazioni Pittoriche
<input type="checkbox"/> Logge	<input type="checkbox"/> Parapetti	<input type="checkbox"/> Decorazioni
<input type="checkbox"/> Portici	<input type="checkbox"/> Cortili antichi	<input type="checkbox"/> Intonaco
<input type="checkbox"/> Poggioli	<input type="checkbox"/> Gronde	<input type="checkbox"/> Tinteggiature
<input type="checkbox"/> Portali	<input type="checkbox"/> Inferriate	
<input type="checkbox"/> Infissi	<input type="checkbox"/> Coperture	

Valore architettonico	Tipo di interesse
<input type="radio"/> RILEVANTE	<input type="radio"/> STORICO
<input type="radio"/> BUONO	<input type="radio"/> ARCHITETTONICO
<input type="radio"/> MODESTO	<input type="radio"/> TIPOLOGICO
<input checked="" type="radio"/> NULLO	<input type="radio"/> AMBIENTALE / DI CONTESTO
	<input checked="" type="radio"/> NESSUNO-NEUTRO

Rilevanza paesistica	
<input type="radio"/> NEGATIVO, CONTRASTANT	<input type="radio"/> CARATTERIZZ. DEL PAESAGGIO
<input checked="" type="radio"/> NEUTRO O SENZA RILIEVO	<input type="radio"/> COMPLEMENTARE DEL PAESAGGIO

Interventi ammessi come da N.T.A.	
<input type="checkbox"/> Interventi 1 livello	<input type="checkbox"/> Interventi 5 livello
<input type="checkbox"/> Interventi 2 livello	<input type="checkbox"/> Interventi 6 livello
<input type="checkbox"/> Interventi 3 livello	<input type="checkbox"/> Piano attuativo
<input checked="" type="checkbox"/> Interventi 4 livello	

Note e prescrizioni aggiuntive:
In caso d'intervento si prescrive la rivisitazione delle forometrie attuali secondo rapporti L/H come le esistenti storiche





SCHEDA DI ANALISI E PROGETTO DI TUTELA DEI NUCLEI DI ANTICA FORMAZIONE

Allegato al Piano delle Regole per il recupero, la tutela e la valorizzazione dei nuclei di antica formazione

Località:	Link: 15_04
Indirizzo: Via Montebello	Civico:
Nucleo: 15	Edificio: 04

Caratteristiche generali

EDIFICIO PRINCIPALE
 EDIFICIO PERTINENZIALE

Proprietà

PRIVATA
 PUBBLICA
 MISTA

Tipologia architettonica

EDIFICIO A CORTE
 BLOCCO (isolato e non)
 EDIFICIO A SCHIERA/ IN LINEA
 VILLA
 PALAZZO SIGNORILE

Vincoli

NESSUN VINCOLO
 VINCOLO MONUMENTALE
 VINCOLO PAESISTICO

Epoca storica

	A	B	C
FINO AL 1300	<input type="radio"/>	<input checked="" type="radio"/>	<input checked="" type="radio"/>
DAL 1300 AL 1500	<input type="radio"/>	<input checked="" type="radio"/>	<input checked="" type="radio"/>
DAL 1500 AL 1600	<input type="radio"/>	<input checked="" type="radio"/>	<input checked="" type="radio"/>
DAL 1600 AL 1700	<input type="radio"/>	<input checked="" type="radio"/>	<input checked="" type="radio"/>
DAL 1700 AL 1800	<input type="radio"/>	<input checked="" type="radio"/>	<input checked="" type="radio"/>
DAL 1810 AL 1854	<input type="radio"/>	<input checked="" type="radio"/>	<input checked="" type="radio"/>
DAL 1854 AL 1958	<input checked="" type="radio"/>	<input checked="" type="radio"/>	<input checked="" type="radio"/>
DAL 1958 AL 1970	<input type="radio"/>	<input checked="" type="radio"/>	<input checked="" type="radio"/>
DAL 1970 AL 2006	<input type="radio"/>	<input checked="" type="radio"/>	<input checked="" type="radio"/>
DOPO IL 2006	<input type="radio"/>	<input checked="" type="radio"/>	<input checked="" type="radio"/>

Aree scoperte

CORTILE PARCHEGGIO
 GIARDINO DEPOSITO
 VERDE PRIVATO INCOLTO
 VERDE PUBBLICO NESSUNA

A = Di costruzione

B = Di ricostruzione

C = Di ristrutturazione totale con eventuali ampliamenti e/o addizioni

Destinazione d'uso prevalente

	Int.	P.T.	P.1°	P.2°	P.3°	P.4°	Altro
ACCESSORI RESIDENZA	<input checked="" type="radio"/>	<input type="radio"/>	<input type="radio"/>	<input checked="" type="radio"/>	<input checked="" type="radio"/>	<input checked="" type="radio"/>	<input checked="" type="radio"/>
RESIDENZA	<input checked="" type="radio"/>	<input type="radio"/>	<input checked="" type="radio"/>	<input checked="" type="radio"/>	<input checked="" type="radio"/>	<input checked="" type="radio"/>	<input checked="" type="radio"/>
ATTIVITA' COMMERCIALE	<input checked="" type="radio"/>	<input checked="" type="radio"/>	<input type="radio"/>	<input checked="" type="radio"/>	<input checked="" type="radio"/>	<input checked="" type="radio"/>	<input checked="" type="radio"/>
ATTIVITA' DIREZIONALE	<input checked="" type="radio"/>	<input type="radio"/>	<input type="radio"/>	<input checked="" type="radio"/>	<input checked="" type="radio"/>	<input checked="" type="radio"/>	<input checked="" type="radio"/>
STUDI PROFESSIONALI	<input checked="" type="radio"/>	<input type="radio"/>	<input type="radio"/>	<input checked="" type="radio"/>	<input checked="" type="radio"/>	<input checked="" type="radio"/>	<input checked="" type="radio"/>
ARTIGIANALE DI SERVIZIO	<input checked="" type="radio"/>	<input type="radio"/>	<input type="radio"/>	<input checked="" type="radio"/>	<input checked="" type="radio"/>	<input checked="" type="radio"/>	<input checked="" type="radio"/>
AUTORIMESSE	<input checked="" type="radio"/>	<input type="radio"/>	<input type="radio"/>	<input checked="" type="radio"/>	<input checked="" type="radio"/>	<input checked="" type="radio"/>	<input checked="" type="radio"/>
DEPOSITI	<input checked="" type="radio"/>	<input type="radio"/>	<input type="radio"/>	<input checked="" type="radio"/>	<input checked="" type="radio"/>	<input checked="" type="radio"/>	<input checked="" type="radio"/>
PUBBLICI ESERCIZI	<input checked="" type="radio"/>	<input type="radio"/>	<input type="radio"/>	<input checked="" type="radio"/>	<input checked="" type="radio"/>	<input checked="" type="radio"/>	<input checked="" type="radio"/>
SERVIZIO AGRICOLO	<input checked="" type="radio"/>	<input type="radio"/>	<input type="radio"/>	<input checked="" type="radio"/>	<input checked="" type="radio"/>	<input checked="" type="radio"/>	<input checked="" type="radio"/>
DESTINAZIONE PUBBLICA ISTRUZIONE	<input checked="" type="radio"/>	<input type="radio"/>	<input type="radio"/>	<input checked="" type="radio"/>	<input checked="" type="radio"/>	<input checked="" type="radio"/>	<input checked="" type="radio"/>
DESTINAZIONE PUBBL. CULTURA SPETTACOLO	<input checked="" type="radio"/>	<input type="radio"/>	<input type="radio"/>	<input checked="" type="radio"/>	<input checked="" type="radio"/>	<input checked="" type="radio"/>	<input checked="" type="radio"/>
DESTINAZIONE PUBBLICA UFFICI PUBBLICI	<input checked="" type="radio"/>	<input type="radio"/>	<input type="radio"/>	<input checked="" type="radio"/>	<input checked="" type="radio"/>	<input checked="" type="radio"/>	<input checked="" type="radio"/>
DESTINAZIONE PUBBLICA CULTO	<input checked="" type="radio"/>	<input type="radio"/>	<input type="radio"/>	<input checked="" type="radio"/>	<input checked="" type="radio"/>	<input checked="" type="radio"/>	<input checked="" type="radio"/>
DESTINAZIONE PUBBLICA SANITA'	<input checked="" type="radio"/>	<input type="radio"/>	<input type="radio"/>	<input checked="" type="radio"/>	<input checked="" type="radio"/>	<input checked="" type="radio"/>	<input checked="" type="radio"/>
DESTINAZIONE PUBBLICA ASSISTENZA	<input checked="" type="radio"/>	<input type="radio"/>	<input type="radio"/>	<input checked="" type="radio"/>	<input checked="" type="radio"/>	<input checked="" type="radio"/>	<input checked="" type="radio"/>
DESTINAZIONE PUBBLICA SICUREZZA	<input checked="" type="radio"/>	<input type="radio"/>	<input type="radio"/>	<input checked="" type="radio"/>	<input checked="" type="radio"/>	<input checked="" type="radio"/>	<input checked="" type="radio"/>
DESTINAZIONE PUBBLICA SPORT	<input checked="" type="radio"/>	<input type="radio"/>	<input type="radio"/>	<input checked="" type="radio"/>	<input checked="" type="radio"/>	<input checked="" type="radio"/>	<input checked="" type="radio"/>



SCHEDA DI ANALISI E PROGETTO DI TUTELA DEI NUCLEI DI ANTICA FORMAZIONE

Allegato al Piano delle Regole per il recupero, la tutela e la valorizzazione dei nuclei di antica formazione

Località:	Link: 15_04
Indirizzo: Via Montebello	Civico:
Nucleo: 15	Edificio: 04

Dotazione di parcheggi:

Stato di conservazione

Coerenza e integrità tipologica	Compositivo/Architett.
<input type="radio"/> INTEGRO <input type="radio"/> RIPRISTINATO <input type="radio"/> TRASFORMATO <input checked="" type="radio"/> AMPLIATO <input type="radio"/> RECENTE	<input type="radio"/> INTEGRO <input type="radio"/> POCO ALTERATO <input type="radio"/> ALTERATO <input type="radio"/> MOLTO ALTERATO <input checked="" type="radio"/> RECENTE

Stato di dissesto

NUMEROSI DANNI DANNI NON PRESENTI
 POCHI DANNI

Elementi architettonici significativi

<input type="checkbox"/> Archi-Volte	<input type="checkbox"/> Davanzali	<input type="checkbox"/> Abbaini
<input type="checkbox"/> Murature	<input type="checkbox"/> Contorni-Stipiti	<input type="checkbox"/> Affreschi
<input type="checkbox"/> Colonne	<input type="checkbox"/> Zoccolatura	<input type="checkbox"/> Decorazioni Pittoriche
<input type="checkbox"/> Logge	<input type="checkbox"/> Parapetti	<input type="checkbox"/> Decorazioni
<input type="checkbox"/> Portici	<input type="checkbox"/> Cortili antichi	<input type="checkbox"/> Intonaco
<input type="checkbox"/> Poggioli	<input type="checkbox"/> Gronde	<input type="checkbox"/> Tinteggiature
<input type="checkbox"/> Portali	<input type="checkbox"/> Inferriate	
<input type="checkbox"/> Infissi	<input type="checkbox"/> Coperture	

Valore architettonico

RILEVANTE
 BUONO
 MODESTO
 NULLO

Tipo di interesse

STORICO
 ARCHITETTONICO
 TIPOLOGICO
 AMBIENTALE / DI CONTESTO
 NESSUNO-NEUTRO

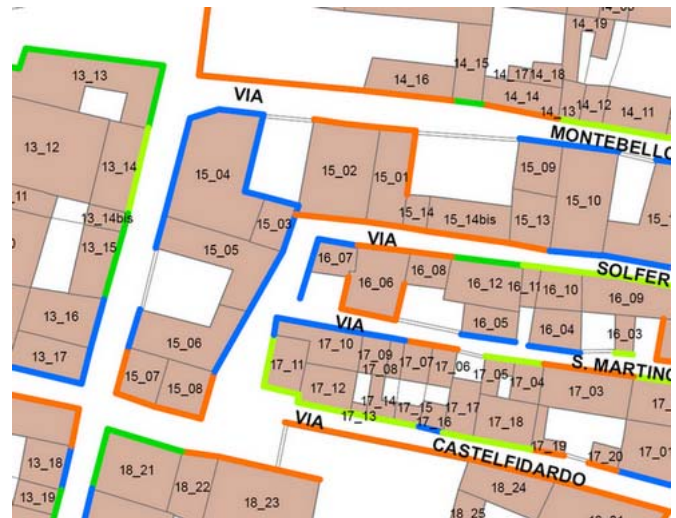
Rilevanza paesistica

NEGATIVO, CONTRASTANT
 CARATTERIZZ. DEL PAESAGGIO
 NEUTRO O SENZA RILIEVO
 COMPLEMENTARE DEL PAESAGGIO

Interventi ammessi come da N.T.A.

Interventi 1 livello Interventi 5 livello
 Interventi 2 livello Interventi 6 livello
 Interventi 3 livello Piano attuativo
 Interventi 4 livello

Note e prescrizioni aggiuntive:
 In caso d'intervento si prescrive la rivisitazione delle forometrie attuali secondo rapporti L/H come le esistenti storiche





SCHEDA DI ANALISI E PROGETTO DI TUTELA DEI NUCLEI DI ANTICA FORMAZIONE

Allegato al Piano delle Regole per il recupero, la tutela e la valorizzazione dei nuclei di antica formazione

Località:	Link: 15_05
Indirizzo: Via Umberto I	Civico: 11
Nucleo: 15	Edificio: 05

Caratteristiche generali

 EDIFICIO PRINCIPALE
 EDIFICIO PERTINENZIALE

Proprietà

 PRIVATA
 PUBBLICA
 MISTA

Tipologia architettonica

 EDIFICIO A CORTE
 BLOCCO (isolato e non)
 EDIFICIO A SCHIERA/ IN LINEA
 VILLA
 PALAZZO SIGNORILE

Vincoli

 NESSUN VINCOLO
 VINCOLO MONUMENTALE
 VINCOLO PAESISTICO

Epoca storica

	A	B	C
FINO AL 1300	<input type="radio"/>	<input checked="" type="radio"/>	<input checked="" type="radio"/>
DAL 1300 AL 1500	<input type="radio"/>	<input checked="" type="radio"/>	<input checked="" type="radio"/>
DAL 1500 AL 1600	<input type="radio"/>	<input checked="" type="radio"/>	<input checked="" type="radio"/>
DAL 1600 AL 1700	<input type="radio"/>	<input checked="" type="radio"/>	<input checked="" type="radio"/>
DAL 1700 AL 1800	<input type="radio"/>	<input checked="" type="radio"/>	<input checked="" type="radio"/>
DAL 1810 AL 1854	<input type="radio"/>	<input checked="" type="radio"/>	<input checked="" type="radio"/>
DAL 1854 AL 1958	<input checked="" type="radio"/>	<input checked="" type="radio"/>	<input checked="" type="radio"/>
DAL 1958 AL 1970	<input type="radio"/>	<input checked="" type="radio"/>	<input checked="" type="radio"/>
DAL 1970 AL 2006	<input type="radio"/>	<input checked="" type="radio"/>	<input checked="" type="radio"/>
DOPO IL 2006	<input type="radio"/>	<input checked="" type="radio"/>	<input checked="" type="radio"/>

Aree scoperte

 CORTILE
 GIARDINO
 VERDE PRIVATO
 VERDE PUBBLICO
 PARCHEGGIO
 DEPOSITO
 INCOLTO
 NESSUNA

A = Di costruzione

B = Di ricostruzione

C = Di ristrutturazione totale con eventuali ampliamenti e/o addizioni

Destinazione d'uso prevalente

	Int.	P.T.	P.1°	P.2°	P.3°	P.4°	Altro
ACCESSORI RESIDENZA	<input checked="" type="radio"/>	<input type="radio"/>	<input type="radio"/>	<input checked="" type="radio"/>	<input checked="" type="radio"/>	<input checked="" type="radio"/>	<input checked="" type="radio"/>
RESIDENZA	<input checked="" type="radio"/>	<input checked="" type="radio"/>	<input checked="" type="radio"/>	<input type="radio"/>	<input checked="" type="radio"/>	<input checked="" type="radio"/>	<input checked="" type="radio"/>
ATTIVITA' COMMERCIALE	<input checked="" type="radio"/>	<input type="radio"/>	<input type="radio"/>	<input type="radio"/>	<input checked="" type="radio"/>	<input checked="" type="radio"/>	<input checked="" type="radio"/>
ATTIVITA' DIREZIONALE	<input checked="" type="radio"/>	<input type="radio"/>	<input type="radio"/>	<input type="radio"/>	<input checked="" type="radio"/>	<input checked="" type="radio"/>	<input checked="" type="radio"/>
STUDI PROFESSIONALI	<input checked="" type="radio"/>	<input type="radio"/>	<input type="radio"/>	<input type="radio"/>	<input checked="" type="radio"/>	<input checked="" type="radio"/>	<input checked="" type="radio"/>
ARTIGIANALE DI SERVIZIO	<input checked="" type="radio"/>	<input type="radio"/>	<input type="radio"/>	<input type="radio"/>	<input checked="" type="radio"/>	<input checked="" type="radio"/>	<input checked="" type="radio"/>
AUTORIMESSE	<input checked="" type="radio"/>	<input type="radio"/>	<input type="radio"/>	<input type="radio"/>	<input checked="" type="radio"/>	<input checked="" type="radio"/>	<input checked="" type="radio"/>
DEPOSITI	<input checked="" type="radio"/>	<input type="radio"/>	<input type="radio"/>	<input type="radio"/>	<input checked="" type="radio"/>	<input checked="" type="radio"/>	<input checked="" type="radio"/>
PUBBLICI ESERCIZI	<input checked="" type="radio"/>	<input type="radio"/>	<input type="radio"/>	<input type="radio"/>	<input checked="" type="radio"/>	<input checked="" type="radio"/>	<input checked="" type="radio"/>
SERVIZIO AGRICOLO	<input checked="" type="radio"/>	<input type="radio"/>	<input type="radio"/>	<input type="radio"/>	<input checked="" type="radio"/>	<input checked="" type="radio"/>	<input checked="" type="radio"/>
DESTINAZIONE PUBBLICA ISTRUZIONE	<input checked="" type="radio"/>	<input type="radio"/>	<input type="radio"/>	<input type="radio"/>	<input checked="" type="radio"/>	<input checked="" type="radio"/>	<input checked="" type="radio"/>
DESTINAZIONE PUBBL. CULTURA SPETTACOLO	<input checked="" type="radio"/>	<input type="radio"/>	<input type="radio"/>	<input type="radio"/>	<input checked="" type="radio"/>	<input checked="" type="radio"/>	<input checked="" type="radio"/>
DESTINAZIONE PUBBLICA UFFICI PUBBLICI	<input checked="" type="radio"/>	<input type="radio"/>	<input type="radio"/>	<input type="radio"/>	<input checked="" type="radio"/>	<input checked="" type="radio"/>	<input checked="" type="radio"/>
DESTINAZIONE PUBBLICA CULTO	<input checked="" type="radio"/>	<input type="radio"/>	<input type="radio"/>	<input type="radio"/>	<input checked="" type="radio"/>	<input checked="" type="radio"/>	<input checked="" type="radio"/>
DESTINAZIONE PUBBLICA SANITA'	<input checked="" type="radio"/>	<input type="radio"/>	<input type="radio"/>	<input type="radio"/>	<input checked="" type="radio"/>	<input checked="" type="radio"/>	<input checked="" type="radio"/>
DESTINAZIONE PUBBLICA ASSISTENZA	<input checked="" type="radio"/>	<input type="radio"/>	<input type="radio"/>	<input type="radio"/>	<input checked="" type="radio"/>	<input checked="" type="radio"/>	<input checked="" type="radio"/>
DESTINAZIONE PUBBLICA SICUREZZA	<input checked="" type="radio"/>	<input type="radio"/>	<input type="radio"/>	<input type="radio"/>	<input checked="" type="radio"/>	<input checked="" type="radio"/>	<input checked="" type="radio"/>
DESTINAZIONE PUBBLICA SPORT	<input checked="" type="radio"/>	<input type="radio"/>	<input type="radio"/>	<input type="radio"/>	<input checked="" type="radio"/>	<input checked="" type="radio"/>	<input checked="" type="radio"/>



SCHEDA DI ANALISI E PROGETTO DI TUTELA DEI NUCLEI DI ANTICA FORMAZIONE

Allegato al Piano delle Regole per il recupero, la tutela e la valorizzazione dei nuclei di antica formazione

Località:		Link:	15_05
Indirizzo:	Via Umberto I	Civico:	11
Nucleo:	15	Edificio:	05

Dotazione di parcheggi:

Stato di conservazione	
Coerenza e integrità tipologica	Compositivo/Architett.
<input checked="" type="radio"/> INTEGRO	<input type="radio"/> INTEGRO
<input type="radio"/> RIPRISTINATO	<input checked="" type="radio"/> POCO ALTERATO
<input type="radio"/> TRASFORMATO	<input type="radio"/> ALTERATO
<input type="radio"/> AMPLIATO	<input type="radio"/> MOLTO ALTERATO
<input type="radio"/> RECENTE	<input type="radio"/> RECENTE

Stato di dissesto	
<input type="radio"/> NUMEROSI DANNI	<input checked="" type="radio"/> DANNI NON PRESENTI
<input type="radio"/> POCHI DANNI	

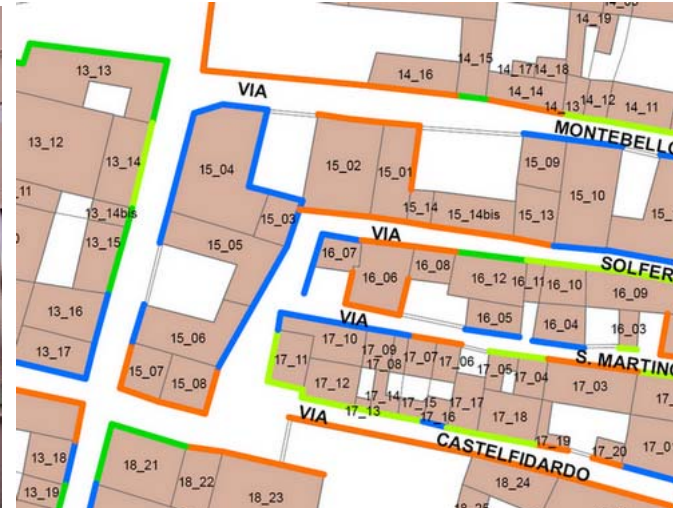
Elementi architettonici significativi		
<input type="checkbox"/> Archi-Volte	<input type="checkbox"/> Davanzali	<input type="checkbox"/> Abbaini
<input type="checkbox"/> Murature	<input type="checkbox"/> Contorni-Stipiti	<input type="checkbox"/> Affreschi
<input type="checkbox"/> Colonne	<input type="checkbox"/> Zoccolatura	<input type="checkbox"/> Decorazioni Pittoriche
<input type="checkbox"/> Logge	<input type="checkbox"/> Parapetti	<input type="checkbox"/> Decorazioni
<input type="checkbox"/> Portici	<input type="checkbox"/> Cortili antichi	<input type="checkbox"/> Intonaco
<input type="checkbox"/> Poggioli	<input type="checkbox"/> Gronde	<input type="checkbox"/> Tinteggiature
<input type="checkbox"/> Portali	<input type="checkbox"/> Inferriate	
<input type="checkbox"/> Infissi	<input type="checkbox"/> Coperture	

Valore architettonico	Tipo di interesse
<input type="radio"/> RILEVANTE	<input type="radio"/> STORICO
<input type="radio"/> BUONO	<input type="radio"/> ARCHITETTONICO
<input checked="" type="radio"/> MODESTO	<input checked="" type="radio"/> TIPOLOGICO
<input type="radio"/> NULLO	<input type="radio"/> AMBIENTALE / DI CONTESTO
	<input type="radio"/> NESSUNO-NEUTRO

Rilevanza paesistica	
<input type="radio"/> NEGATIVO, CONTRASTANT	<input type="radio"/> CARATTERIZZ. DEL PAESAGGIO
<input type="radio"/> NEUTRO O SENZA RILIEVO	<input checked="" type="radio"/> COMPLEMENTARE DEL PAESAGGIO

Interventi ammessi come da N.T.A.	
<input type="checkbox"/> Interventi 1 livello	<input type="checkbox"/> Interventi 5 livello
<input type="checkbox"/> Interventi 2 livello	<input type="checkbox"/> Interventi 6 livello
<input type="checkbox"/> Interventi 3 livello	<input type="checkbox"/> Piano attuativo
<input checked="" type="checkbox"/> Interventi 4 livello	

Note e prescrizioni aggiuntive:
In caso d'intervento si prescrive la rivisitazione delle forometrie attuali secondo rapporti L/H come le esistenti storiche





SCHEDA DI ANALISI E PROGETTO DI TUTELA DEI NUCLEI DI ANTICA FORMAZIONE

Allegato al Piano delle Regole per il recupero, la tutela e la valorizzazione dei nuclei di antica formazione

Località:		Link:	15_06
Indirizzo:	Via Umberto I	Civico:	11
Nucleo:	15	Edificio:	06

Dotazione di parcheggi:

Stato di conservazione	
Coerenza e integrità tipologica	Compositivo/Architett.
<input checked="" type="radio"/> INTEGRO	<input type="radio"/> INTEGRO
<input type="radio"/> RIPRISTINATO	<input type="radio"/> POCO ALTERATO
<input type="radio"/> TRASFORMATO	<input checked="" type="radio"/> ALTERATO
<input type="radio"/> AMPLIATO	<input type="radio"/> MOLTO ALTERATO
<input type="radio"/> RECENTE	<input type="radio"/> RECENTE

Stato di dissesto	
<input type="radio"/> NUMEROSI DANNI	<input checked="" type="radio"/> DANNI NON PRESENTI
<input type="radio"/> POCHI DANNI	

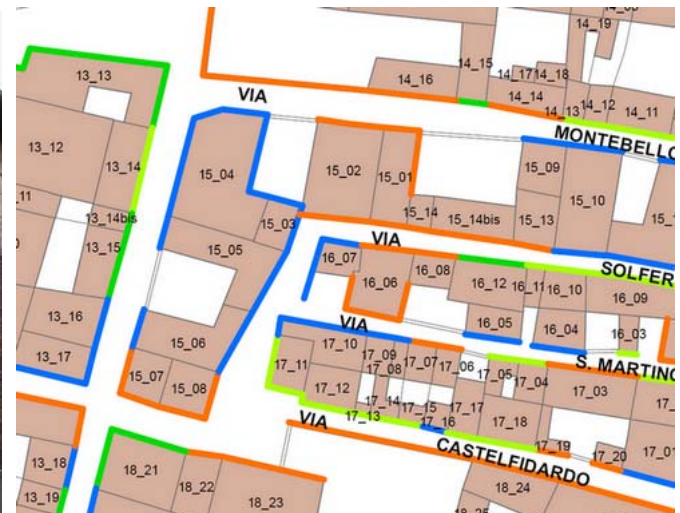
Elementi architettonici significativi		
<input type="checkbox"/> Archi-Volte	<input type="checkbox"/> Davanzali	<input type="checkbox"/> Abbaini
<input type="checkbox"/> Murature	<input type="checkbox"/> Contorni-Stipiti	<input type="checkbox"/> Affreschi
<input type="checkbox"/> Colonne	<input type="checkbox"/> Zoccolatura	<input type="checkbox"/> Decorazioni Pittoriche
<input type="checkbox"/> Logge	<input type="checkbox"/> Parapetti	<input type="checkbox"/> Decorazioni
<input type="checkbox"/> Portici	<input type="checkbox"/> Cortili antichi	<input type="checkbox"/> Intonaco
<input type="checkbox"/> Poggioli	<input type="checkbox"/> Gronde	<input type="checkbox"/> Tinteggiature
<input type="checkbox"/> Portali	<input type="checkbox"/> Inferriate	
<input type="checkbox"/> Infissi	<input type="checkbox"/> Coperture	

Valore architettonico	Tipo di interesse
<input type="radio"/> RILEVANTE	<input type="radio"/> STORICO
<input type="radio"/> BUONO	<input type="radio"/> ARCHITETTONICO
<input checked="" type="radio"/> MODESTO	<input checked="" type="radio"/> TIPOLOGICO
<input type="radio"/> NULLO	<input type="radio"/> AMBIENTALE / DI CONTESTO
	<input type="radio"/> NESSUNO-NEUTRO

Rilevanza paesistica	
<input type="radio"/> NEGATIVO, CONTRASTANT	<input type="radio"/> CARATTERIZZ. DEL PAESAGGIO
<input type="radio"/> NEUTRO O SENZA RILIEVO	<input checked="" type="radio"/> COMPLEMENTARE DEL PAESAGGIO

Interventi ammessi come da N.T.A.	
<input type="checkbox"/> Interventi 1 livello	<input type="checkbox"/> Interventi 5 livello
<input type="checkbox"/> Interventi 2 livello	<input type="checkbox"/> Interventi 6 livello
<input type="checkbox"/> Interventi 3 livello	<input type="checkbox"/> Piano attuativo
<input checked="" type="checkbox"/> Interventi 4 livello	

Note e prescrizioni aggiuntive:
In caso d'intervento si prescrive la rivisitazione delle forometrie attuali secondo rapporti L/H come le esistenti storiche





SCHEDA DI ANALISI E PROGETTO DI TUTELA DEI NUCLEI DI ANTICA FORMAZIONE

Allegato al Piano delle Regole per il recupero, la tutela e la valorizzazione dei nuclei di antica formazione

Località:	Link: 15_07
Indirizzo: Via Umberto I	Civico:
Nucleo: 15	Edificio: 07

Dotazione di parcheggi:

Stato di conservazione	
Coerenza e integrità tipologica	Compositivo/Architett.
<input checked="" type="radio"/> INTEGRO	<input type="radio"/> INTEGRO
<input type="radio"/> RIPRISTINATO	<input checked="" type="radio"/> POCO ALTERATO
<input type="radio"/> TRASFORMATO	<input type="radio"/> ALTERATO
<input type="radio"/> AMPLIATO	<input type="radio"/> MOLTO ALTERATO
<input type="radio"/> RECENTE	<input type="radio"/> RECENTE

Stato di dissesto	
<input type="radio"/> NUMEROSI DANNI	<input checked="" type="radio"/> DANNI NON PRESENTI
<input type="radio"/> POCHI DANNI	

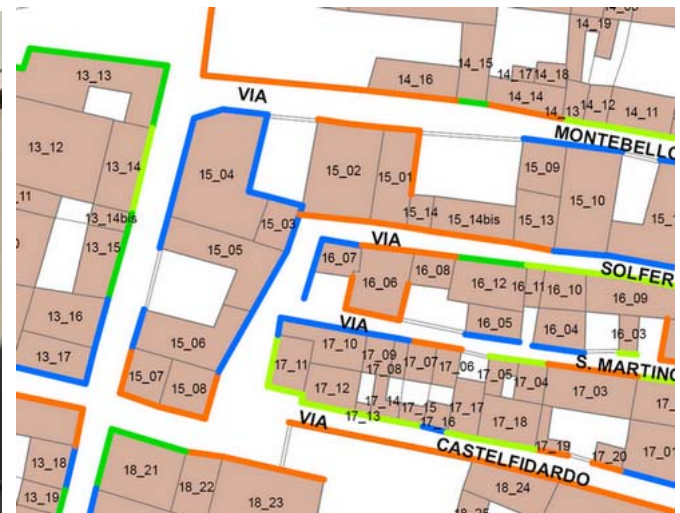
Elementi architettonici significativi		
<input checked="" type="checkbox"/> Archi-Volte	<input checked="" type="checkbox"/> Davanzali	<input type="checkbox"/> Abbaini
<input checked="" type="checkbox"/> Murature	<input checked="" type="checkbox"/> Contorni-Stipiti	<input type="checkbox"/> Affreschi
<input type="checkbox"/> Colonne	<input checked="" type="checkbox"/> Zoccolatura	<input type="checkbox"/> Decorazioni Pittoriche
<input type="checkbox"/> Logge	<input type="checkbox"/> Parapetti	<input checked="" type="checkbox"/> Decorazioni
<input type="checkbox"/> Portici	<input type="checkbox"/> Cortili antichi	<input type="checkbox"/> Intonaco
<input type="checkbox"/> Poggioli	<input type="checkbox"/> Gronde	<input type="checkbox"/> Tinteggiature
<input type="checkbox"/> Portali	<input type="checkbox"/> Inferriate	
<input type="checkbox"/> Infissi	<input type="checkbox"/> Coperture	

Valore architettonico	Tipo di interesse
<input checked="" type="radio"/> RILEVANTE	<input checked="" type="radio"/> STORICO
<input type="radio"/> BUONO	<input type="radio"/> ARCHITETTONICO
<input type="radio"/> MODESTO	<input type="radio"/> TIPOLOGICO
<input type="radio"/> NULLO	<input type="radio"/> AMBIENTALE / DI CONTESTO
	<input type="radio"/> NESSUNO-NEUTRO

Rilevanza paesistica	
<input type="radio"/> NEGATIVO, CONTRASTANT	<input checked="" type="radio"/> CARATTERIZZ. DEL PAESAGGIO
<input type="radio"/> NEUTRO O SENZA RILIEVO	<input type="radio"/> COMPLEMENTARE DEL PAESAGGIO

Interventi ammessi come da N.T.A.	
<input type="checkbox"/> Interventi 1 livello	<input type="checkbox"/> Interventi 5 livello
<input checked="" type="checkbox"/> Interventi 2 livello	<input type="checkbox"/> Interventi 6 livello
<input type="checkbox"/> Interventi 3 livello	<input type="checkbox"/> Piano attuativo
<input type="checkbox"/> Interventi 4 livello	

Note e prescrizioni aggiuntive:
In caso d'intervento si prescrive la tutela e il mantenimento conservativo degli elementi architettonici significativi.





SCHEDA DI ANALISI E PROGETTO DI TUTELA DEI NUCLEI DI ANTICA FORMAZIONE

Allegato al Piano delle Regole per il recupero, la tutela e la valorizzazione dei nuclei di antica formazione

Località:		Link:	15_08
Indirizzo:	Via Castelfidardo	Civico:	
Nucleo:	15	Edificio:	08

Dotazione di parcheggi:

Stato di conservazione	
Coerenza e integrità tipologica	Compositivo/Architett.
<input checked="" type="radio"/> INTEGRO	<input type="radio"/> INTEGRO
<input type="radio"/> RIPRISTINATO	<input type="radio"/> POCO ALTERATO
<input type="radio"/> TRASFORMATO	<input checked="" type="radio"/> ALTERATO
<input type="radio"/> AMPLIATO	<input type="radio"/> MOLTO ALTERATO
<input type="radio"/> RECENTE	<input type="radio"/> RECENTE

Stato di dissesto	
<input type="radio"/> NUMEROSI DANNI	<input checked="" type="radio"/> DANNI NON PRESENTI
<input type="radio"/> POCHI DANNI	

Elementi architettonici significativi		
<input type="checkbox"/> Archi-Volte	<input type="checkbox"/> Davanzali	<input type="checkbox"/> Abbaini
<input type="checkbox"/> Murature	<input type="checkbox"/> Contorni-Stipiti	<input type="checkbox"/> Affreschi
<input type="checkbox"/> Colonne	<input type="checkbox"/> Zoccolatura	<input type="checkbox"/> Decorazioni Pittoriche
<input type="checkbox"/> Logge	<input type="checkbox"/> Parapetti	<input type="checkbox"/> Decorazioni
<input type="checkbox"/> Portici	<input type="checkbox"/> Cortili antichi	<input type="checkbox"/> Intonaco
<input type="checkbox"/> Poggioli	<input type="checkbox"/> Gronde	<input type="checkbox"/> Tinteggiature
<input type="checkbox"/> Portali	<input type="checkbox"/> Inferriate	
<input type="checkbox"/> Infissi	<input type="checkbox"/> Coperture	

Valore architettonico	Tipo di interesse
<input type="radio"/> RILEVANTE	<input type="radio"/> STORICO
<input type="radio"/> BUONO	<input type="radio"/> ARCHITETTONICO
<input checked="" type="radio"/> MODESTO	<input checked="" type="radio"/> TIPOLOGICO
<input type="radio"/> NULLO	<input type="radio"/> AMBIENTALE / DI CONTESTO
	<input type="radio"/> NESSUNO-NEUTRO

Rilevanza paesistica	
<input type="radio"/> NEGATIVO, CONTRASTANT	<input type="radio"/> CARATTERIZZ. DEL PAESAGGIO
<input type="radio"/> NEUTRO O SENZA RILIEVO	<input checked="" type="radio"/> COMPLEMENTARE DEL PAESAGGIO

Interventi ammessi come da N.T.A.	
<input type="checkbox"/> Interventi 1 livello	<input type="checkbox"/> Interventi 5 livello
<input type="checkbox"/> Interventi 2 livello	<input type="checkbox"/> Interventi 6 livello
<input checked="" type="checkbox"/> Interventi 3 livello	<input type="checkbox"/> Piano attuativo
<input type="checkbox"/> Interventi 4 livello	

Note e prescrizioni aggiuntive:
In caso d'intervento si prescrive la tutela e il mantenimento conservativo degli elementi architettonici significativi.





SCHEDA DI ANALISI E PROGETTO DI TUTELA DEI NUCLEI DI ANTICA FORMAZIONE

Allegato al Piano delle Regole per il recupero, la tutela e la valorizzazione dei nuclei di antica formazione

Località:	Link: 15_09
Indirizzo: Via Montebello	Civico:
Nucleo: 15	Edificio: 09

Caratteristiche generali

 EDIFICIO PRINCIPALE
 EDIFICIO PERTINENZIALE

Proprietà

 PRIVATA
 PUBBLICA
 MISTA

Tipologia architettonica

 EDIFICIO A CORTE
 BLOCCO (isolato e non)
 EDIFICIO A SCHIERA/ IN LINEA
 VILLA
 PALAZZO SIGNORILE

Vincoli

 NESSUN VINCOLO
 VINCOLO MONUMENTALE
 VINCOLO PAESISTICO

Epoca storica

	A	B	C
FINO AL 1300	<input type="radio"/>	<input checked="" type="radio"/>	<input type="radio"/>
DAL 1300 AL 1500	<input type="radio"/>	<input checked="" type="radio"/>	<input type="radio"/>
DAL 1500 AL 1600	<input type="radio"/>	<input checked="" type="radio"/>	<input type="radio"/>
DAL 1600 AL 1700	<input type="radio"/>	<input checked="" type="radio"/>	<input type="radio"/>
DAL 1700 AL 1800	<input type="radio"/>	<input checked="" type="radio"/>	<input type="radio"/>
DAL 1810 AL 1854	<input checked="" type="radio"/>	<input checked="" type="radio"/>	<input type="radio"/>
DAL 1854 AL 1958	<input type="radio"/>	<input checked="" type="radio"/>	<input checked="" type="radio"/>
DAL 1958 AL 1970	<input type="radio"/>	<input checked="" type="radio"/>	<input type="radio"/>
DAL 1970 AL 2006	<input type="radio"/>	<input checked="" type="radio"/>	<input type="radio"/>
DOPO IL 2006	<input type="radio"/>	<input checked="" type="radio"/>	<input type="radio"/>

Aree scoperte

 CORTILE
 GIARDINO
 VERDE PRIVATO
 VERDE PUBBLICO
 PARCHEGGIO
 DEPOSITO
 INCOLTO
 NESSUNA

A = Di costruzione

B = Di ricostruzione

C = Di ristrutturazione totale con eventuali ampliamenti e/o addizioni

Destinazione d'uso prevalente

	Int.	P.T.	P.1°	P.2°	P.3°	P.4°	Altro
ACCESSORI RESIDENZA	<input checked="" type="radio"/>	<input type="radio"/>	<input type="radio"/>	<input checked="" type="radio"/>	<input checked="" type="radio"/>	<input checked="" type="radio"/>	<input checked="" type="radio"/>
RESIDENZA	<input checked="" type="radio"/>	<input checked="" type="radio"/>	<input checked="" type="radio"/>	<input checked="" type="radio"/>	<input checked="" type="radio"/>	<input checked="" type="radio"/>	<input checked="" type="radio"/>
ATTIVITA' COMMERCIALE	<input checked="" type="radio"/>	<input type="radio"/>	<input type="radio"/>	<input checked="" type="radio"/>	<input checked="" type="radio"/>	<input checked="" type="radio"/>	<input checked="" type="radio"/>
ATTIVITA' DIREZIONALE	<input checked="" type="radio"/>	<input type="radio"/>	<input type="radio"/>	<input checked="" type="radio"/>	<input checked="" type="radio"/>	<input checked="" type="radio"/>	<input checked="" type="radio"/>
STUDI PROFESSIONALI	<input checked="" type="radio"/>	<input type="radio"/>	<input type="radio"/>	<input checked="" type="radio"/>	<input checked="" type="radio"/>	<input checked="" type="radio"/>	<input checked="" type="radio"/>
ARTIGIANALE DI SERVIZIO	<input checked="" type="radio"/>	<input type="radio"/>	<input type="radio"/>	<input checked="" type="radio"/>	<input checked="" type="radio"/>	<input checked="" type="radio"/>	<input checked="" type="radio"/>
AUTORIMESSE	<input checked="" type="radio"/>	<input type="radio"/>	<input type="radio"/>	<input checked="" type="radio"/>	<input checked="" type="radio"/>	<input checked="" type="radio"/>	<input checked="" type="radio"/>
DEPOSITI	<input checked="" type="radio"/>	<input type="radio"/>	<input type="radio"/>	<input checked="" type="radio"/>	<input checked="" type="radio"/>	<input checked="" type="radio"/>	<input checked="" type="radio"/>
PUBBLICI ESERCIZI	<input checked="" type="radio"/>	<input type="radio"/>	<input type="radio"/>	<input checked="" type="radio"/>	<input checked="" type="radio"/>	<input checked="" type="radio"/>	<input checked="" type="radio"/>
SERVIZIO AGRICOLO	<input checked="" type="radio"/>	<input type="radio"/>	<input type="radio"/>	<input checked="" type="radio"/>	<input checked="" type="radio"/>	<input checked="" type="radio"/>	<input checked="" type="radio"/>
DESTINAZIONE PUBBLICA ISTRUZIONE	<input checked="" type="radio"/>	<input type="radio"/>	<input type="radio"/>	<input checked="" type="radio"/>	<input checked="" type="radio"/>	<input checked="" type="radio"/>	<input checked="" type="radio"/>
DESTINAZIONE PUBBL. CULTURA SPETTACOLO	<input checked="" type="radio"/>	<input type="radio"/>	<input type="radio"/>	<input checked="" type="radio"/>	<input checked="" type="radio"/>	<input checked="" type="radio"/>	<input checked="" type="radio"/>
DESTINAZIONE PUBBLICA UFFICI PUBBLICI	<input checked="" type="radio"/>	<input type="radio"/>	<input type="radio"/>	<input checked="" type="radio"/>	<input checked="" type="radio"/>	<input checked="" type="radio"/>	<input checked="" type="radio"/>
DESTINAZIONE PUBBLICA CULTO	<input checked="" type="radio"/>	<input type="radio"/>	<input type="radio"/>	<input checked="" type="radio"/>	<input checked="" type="radio"/>	<input checked="" type="radio"/>	<input checked="" type="radio"/>
DESTINAZIONE PUBBLICA SANITA'	<input checked="" type="radio"/>	<input type="radio"/>	<input type="radio"/>	<input checked="" type="radio"/>	<input checked="" type="radio"/>	<input checked="" type="radio"/>	<input checked="" type="radio"/>
DESTINAZIONE PUBBLICA ASSISTENZA	<input checked="" type="radio"/>	<input type="radio"/>	<input type="radio"/>	<input checked="" type="radio"/>	<input checked="" type="radio"/>	<input checked="" type="radio"/>	<input checked="" type="radio"/>
DESTINAZIONE PUBBLICA SICUREZZA	<input checked="" type="radio"/>	<input type="radio"/>	<input type="radio"/>	<input checked="" type="radio"/>	<input checked="" type="radio"/>	<input checked="" type="radio"/>	<input checked="" type="radio"/>
DESTINAZIONE PUBBLICA SPORT	<input checked="" type="radio"/>	<input type="radio"/>	<input type="radio"/>	<input checked="" type="radio"/>	<input checked="" type="radio"/>	<input checked="" type="radio"/>	<input checked="" type="radio"/>



SCHEDA DI ANALISI E PROGETTO DI TUTELA DEI NUCLEI DI ANTICA FORMAZIONE

Allegato al Piano delle Regole per il recupero, la tutela e la valorizzazione dei nuclei di antica formazione

Località:		Link:	15_09
Indirizzo:	Via Montebello	Civico:	
Nucleo:	15	Edificio:	09

Dotazione di parcheggi:

Stato di conservazione	
Coerenza e integrità tipologica	Compositivo/Architett.
<input type="radio"/> INTEGRO	<input type="radio"/> INTEGRO
<input checked="" type="radio"/> RIPRISTINATO	<input type="radio"/> POCO ALTERATO
<input type="radio"/> TRASFORMATO	<input checked="" type="radio"/> ALTERATO
<input type="radio"/> AMPLIATO	<input type="radio"/> MOLTO ALTERATO
<input type="radio"/> RECENTE	<input type="radio"/> RECENTE

Stato di dissesto	
<input type="radio"/> NUMEROSI DANNI	<input checked="" type="radio"/> DANNI NON PRESENTI
<input type="radio"/> POCHI DANNI	

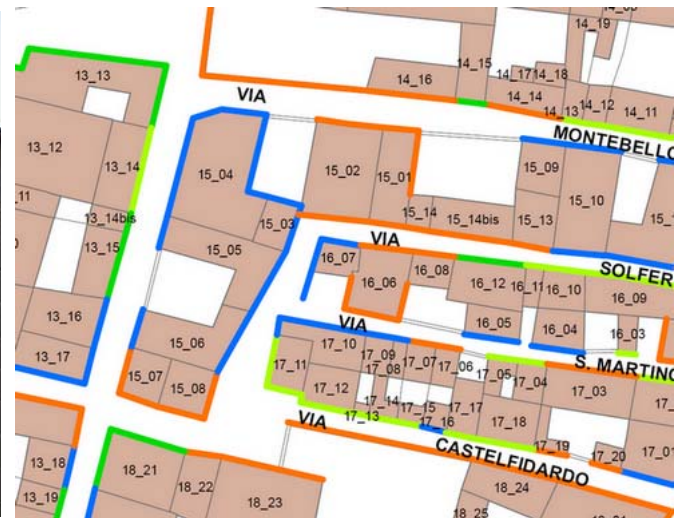
Elementi architettonici significativi		
<input type="checkbox"/> Archi-Volte	<input type="checkbox"/> Davanzali	<input type="checkbox"/> Abbaini
<input type="checkbox"/> Murature	<input type="checkbox"/> Contorni-Stipiti	<input type="checkbox"/> Affreschi
<input type="checkbox"/> Colonne	<input type="checkbox"/> Zoccolatura	<input type="checkbox"/> Decorazioni Pittoriche
<input type="checkbox"/> Logge	<input type="checkbox"/> Parapetti	<input type="checkbox"/> Decorazioni
<input type="checkbox"/> Portici	<input type="checkbox"/> Cortili antichi	<input type="checkbox"/> Intonaco
<input type="checkbox"/> Poggioli	<input type="checkbox"/> Gronde	<input type="checkbox"/> Tinteggiature
<input type="checkbox"/> Portali	<input type="checkbox"/> Inferriate	
<input type="checkbox"/> Infissi	<input type="checkbox"/> Coperture	

Valore architettonico	Tipo di interesse
<input type="radio"/> RILEVANTE	<input type="radio"/> STORICO
<input type="radio"/> BUONO	<input type="radio"/> ARCHITETTONICO
<input checked="" type="radio"/> MODESTO	<input type="radio"/> TIPOLOGICO
<input type="radio"/> NULLO	<input type="radio"/> AMBIENTALE / DI CONTESTO
	<input checked="" type="radio"/> NESSUNO-NEUTRO

Rilevanza paesistica	
<input type="radio"/> NEGATIVO, CONTRASTANT	<input type="radio"/> CARATTERIZZ. DEL PAESAGGIO
<input checked="" type="radio"/> NEUTRO O SENZA RILIEVO	<input type="radio"/> COMPLEMENTARE DEL PAESAGGIO

Interventi ammessi come da N.T.A.	
<input type="checkbox"/> Interventi 1 livello	<input type="checkbox"/> Interventi 5 livello
<input type="checkbox"/> Interventi 2 livello	<input type="checkbox"/> Interventi 6 livello
<input type="checkbox"/> Interventi 3 livello	<input type="checkbox"/> Piano attuativo
<input checked="" type="checkbox"/> Interventi 4 livello	

Note e prescrizioni aggiuntive:
In caso d'intervento si prescrive la rivisitazione delle forometrie attuali secondo rapporti L/H come le esistenti storiche





SCHEDA DI ANALISI E PROGETTO DI TUTELA DEI NUCLEI DI ANTICA FORMAZIONE

Allegato al Piano delle Regole per il recupero, la tutela e la valorizzazione dei nuclei di antica formazione

Località:	Link: 15_10
Indirizzo: Via Montebello	Civico:
Nucleo: 15	Edificio: 10

Caratteristiche generali

 EDIFICIO PRINCIPALE
 EDIFICIO PERTINENZIALE

Proprietà

 PRIVATA
 PUBBLICA
 MISTA

Tipologia architettonica

 EDIFICIO A CORTE
 BLOCCO (isolato e non)
 EDIFICIO A SCHIERA/ IN LINEA
 VILLA
 PALAZZO SIGNORILE

Vincoli

 NESSUN VINCOLO
 VINCOLO MONUMENTALE
 VINCOLO PAESISTICO

Epoca storica

	A	B	C
FINO AL 1300	<input type="radio"/>	<input checked="" type="radio"/>	<input type="radio"/>
DAL 1300 AL 1500	<input type="radio"/>	<input checked="" type="radio"/>	<input type="radio"/>
DAL 1500 AL 1600	<input type="radio"/>	<input checked="" type="radio"/>	<input type="radio"/>
DAL 1600 AL 1700	<input type="radio"/>	<input checked="" type="radio"/>	<input type="radio"/>
DAL 1700 AL 1800	<input type="radio"/>	<input checked="" type="radio"/>	<input type="radio"/>
DAL 1810 AL 1854	<input checked="" type="radio"/>	<input checked="" type="radio"/>	<input type="radio"/>
DAL 1854 AL 1958	<input type="radio"/>	<input checked="" type="radio"/>	<input type="radio"/>
DAL 1958 AL 1970	<input type="radio"/>	<input checked="" type="radio"/>	<input checked="" type="radio"/>
DAL 1970 AL 2006	<input type="radio"/>	<input checked="" type="radio"/>	<input type="radio"/>
DOPO IL 2006	<input type="radio"/>	<input checked="" type="radio"/>	<input type="radio"/>

Aree scoperte

 CORTILE
 GIARDINO
 VERDE PRIVATO
 VERDE PUBBLICO
 PARCHEGGIO
 DEPOSITO
 INCOLTO
 NESSUNA

A = Di costruzione

B = Di ricostruzione

C = Di ristrutturazione totale con eventuali ampliamenti e/o addizioni

Destinazione d'uso prevalente

	Int.	P.T.	P.1°	P.2°	P.3°	P.4°	Altro
ACCESSORI RESIDENZA	<input checked="" type="radio"/>	<input type="radio"/>	<input type="radio"/>	<input type="radio"/>	<input checked="" type="radio"/>	<input checked="" type="radio"/>	<input checked="" type="radio"/>
RESIDENZA	<input checked="" type="radio"/>	<input checked="" type="radio"/>	<input checked="" type="radio"/>	<input checked="" type="radio"/>	<input checked="" type="radio"/>	<input checked="" type="radio"/>	<input checked="" type="radio"/>
ATTIVITA' COMMERCIALE	<input checked="" type="radio"/>	<input type="radio"/>	<input type="radio"/>	<input type="radio"/>	<input checked="" type="radio"/>	<input checked="" type="radio"/>	<input checked="" type="radio"/>
ATTIVITA' DIREZIONALE	<input checked="" type="radio"/>	<input type="radio"/>	<input type="radio"/>	<input type="radio"/>	<input checked="" type="radio"/>	<input checked="" type="radio"/>	<input checked="" type="radio"/>
STUDI PROFESSIONALI	<input checked="" type="radio"/>	<input type="radio"/>	<input type="radio"/>	<input type="radio"/>	<input checked="" type="radio"/>	<input checked="" type="radio"/>	<input checked="" type="radio"/>
ARTIGIANALE DI SERVIZIO	<input checked="" type="radio"/>	<input type="radio"/>	<input type="radio"/>	<input type="radio"/>	<input checked="" type="radio"/>	<input checked="" type="radio"/>	<input checked="" type="radio"/>
AUTORIMESSE	<input checked="" type="radio"/>	<input type="radio"/>	<input type="radio"/>	<input type="radio"/>	<input checked="" type="radio"/>	<input checked="" type="radio"/>	<input checked="" type="radio"/>
DEPOSITI	<input checked="" type="radio"/>	<input type="radio"/>	<input type="radio"/>	<input type="radio"/>	<input checked="" type="radio"/>	<input checked="" type="radio"/>	<input checked="" type="radio"/>
PUBBLICI ESERCIZI	<input checked="" type="radio"/>	<input type="radio"/>	<input type="radio"/>	<input type="radio"/>	<input checked="" type="radio"/>	<input checked="" type="radio"/>	<input checked="" type="radio"/>
SERVIZIO AGRICOLO	<input checked="" type="radio"/>	<input type="radio"/>	<input type="radio"/>	<input type="radio"/>	<input checked="" type="radio"/>	<input checked="" type="radio"/>	<input checked="" type="radio"/>
DESTINAZIONE PUBBLICA ISTRUZIONE	<input checked="" type="radio"/>	<input type="radio"/>	<input type="radio"/>	<input type="radio"/>	<input checked="" type="radio"/>	<input checked="" type="radio"/>	<input checked="" type="radio"/>
DESTINAZIONE PUBBL. CULTURA SPETTACOLO	<input checked="" type="radio"/>	<input type="radio"/>	<input type="radio"/>	<input type="radio"/>	<input checked="" type="radio"/>	<input checked="" type="radio"/>	<input checked="" type="radio"/>
DESTINAZIONE PUBBLICA UFFICI PUBBLICI	<input checked="" type="radio"/>	<input type="radio"/>	<input type="radio"/>	<input type="radio"/>	<input checked="" type="radio"/>	<input checked="" type="radio"/>	<input checked="" type="radio"/>
DESTINAZIONE PUBBLICA CULTO	<input checked="" type="radio"/>	<input type="radio"/>	<input type="radio"/>	<input type="radio"/>	<input checked="" type="radio"/>	<input checked="" type="radio"/>	<input checked="" type="radio"/>
DESTINAZIONE PUBBLICA SANITA'	<input checked="" type="radio"/>	<input type="radio"/>	<input type="radio"/>	<input type="radio"/>	<input checked="" type="radio"/>	<input checked="" type="radio"/>	<input checked="" type="radio"/>
DESTINAZIONE PUBBLICA ASSISTENZA	<input checked="" type="radio"/>	<input type="radio"/>	<input type="radio"/>	<input type="radio"/>	<input checked="" type="radio"/>	<input checked="" type="radio"/>	<input checked="" type="radio"/>
DESTINAZIONE PUBBLICA SICUREZZA	<input checked="" type="radio"/>	<input type="radio"/>	<input type="radio"/>	<input type="radio"/>	<input checked="" type="radio"/>	<input checked="" type="radio"/>	<input checked="" type="radio"/>
DESTINAZIONE PUBBLICA SPORT	<input checked="" type="radio"/>	<input type="radio"/>	<input type="radio"/>	<input type="radio"/>	<input checked="" type="radio"/>	<input checked="" type="radio"/>	<input checked="" type="radio"/>



SCHEDA DI ANALISI E PROGETTO DI TUTELA DEI NUCLEI DI ANTICA FORMAZIONE

Allegato al Piano delle Regole per il recupero, la tutela e la valorizzazione dei nuclei di antica formazione

Località:	Link: 15_10
Indirizzo: Via Montebello	Civico:
Nucleo: 15	Edificio: 10

Dotazione di parcheggi:

Stato di conservazione	
Coerenza e integrità tipologica	Compositivo/Architett.
<input type="radio"/> INTEGRO	<input type="radio"/> INTEGRO
<input checked="" type="radio"/> RIPRISTINATO	<input type="radio"/> POCO ALTERATO
<input type="radio"/> TRASFORMATO	<input checked="" type="radio"/> ALTERATO
<input type="radio"/> AMPLIATO	<input type="radio"/> MOLTO ALTERATO
<input type="radio"/> RECENTE	<input type="radio"/> RECENTE

Stato di dissesto	
<input type="radio"/> NUMEROSI DANNI	<input checked="" type="radio"/> DANNI NON PRESENTI
<input type="radio"/> POCHI DANNI	

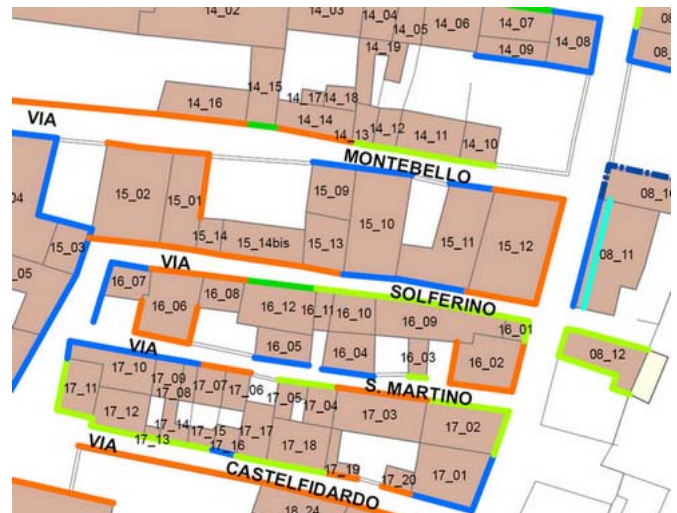
Elementi architettonici significativi		
<input type="checkbox"/> Archi-Volte	<input type="checkbox"/> Davanzali	<input type="checkbox"/> Abbaini
<input type="checkbox"/> Murature	<input type="checkbox"/> Contorni-Stipiti	<input type="checkbox"/> Affreschi
<input type="checkbox"/> Colonne	<input type="checkbox"/> Zoccolatura	<input type="checkbox"/> Decorazioni Pittoriche
<input type="checkbox"/> Logge	<input type="checkbox"/> Parapetti	<input type="checkbox"/> Decorazioni
<input type="checkbox"/> Portici	<input type="checkbox"/> Cortili antichi	<input type="checkbox"/> Intonaco
<input type="checkbox"/> Poggioli	<input type="checkbox"/> Gronde	<input type="checkbox"/> Tinteggiature
<input type="checkbox"/> Portali	<input type="checkbox"/> Inferriate	
<input type="checkbox"/> Infissi	<input type="checkbox"/> Coperture	

Valore architettonico	Tipo di interesse
<input type="radio"/> RILEVANTE	<input type="radio"/> STORICO
<input type="radio"/> BUONO	<input type="radio"/> ARCHITETTONICO
<input checked="" type="radio"/> MODESTO	<input type="radio"/> TIPOLOGICO
<input type="radio"/> NULLO	<input type="radio"/> AMBIENTALE / DI CONTESTO
	<input checked="" type="radio"/> NESSUNO-NEUTRO

Rilevanza paesistica	
<input type="radio"/> NEGATIVO, CONTRASTANT	<input type="radio"/> CARATTERIZZ. DEL PAESAGGIO
<input checked="" type="radio"/> NEUTRO O SENZA RILIEVO	<input type="radio"/> COMPLEMENTARE DEL PAESAGGIO

Interventi ammessi come da N.T.A.	
<input type="checkbox"/> Interventi 1 livello	<input type="checkbox"/> Interventi 5 livello
<input type="checkbox"/> Interventi 2 livello	<input type="checkbox"/> Interventi 6 livello
<input type="checkbox"/> Interventi 3 livello	<input type="checkbox"/> Piano attuativo
<input checked="" type="checkbox"/> Interventi 4 livello	

Note e prescrizioni aggiuntive:
In caso d'intervento si prescrive la rivisitazione delle formetrie attuali secondo rapporti L/H come le esistenti storiche





SCHEDA DI ANALISI E PROGETTO DI TUTELA DEI NUCLEI DI ANTICA FORMAZIONE

Allegato al Piano delle Regole per il recupero, la tutela e la valorizzazione dei nuclei di antica formazione

Località:		Link:	15_11
Indirizzo:	Via Montebello	Civico:	
Nucleo:	15	Edificio:	11

Dotazione di parcheggi:

Stato di conservazione	
Coerenza e integrità tipologica	Compositivo/Architett.
<input type="radio"/> INTEGRO	<input type="radio"/> INTEGRO
<input type="radio"/> RIPRISTINATO	<input type="radio"/> POCO ALTERATO
<input type="radio"/> TRASFORMATO	<input type="radio"/> ALTERATO
<input type="radio"/> AMPLIATO	<input type="radio"/> MOLTO ALTERATO
<input checked="" type="radio"/> RECENTE	<input checked="" type="radio"/> RECENTE

Stato di dissesto	
<input type="radio"/> NUMEROSI DANNI	<input checked="" type="radio"/> DANNI NON PRESENTI
<input type="radio"/> POCHI DANNI	

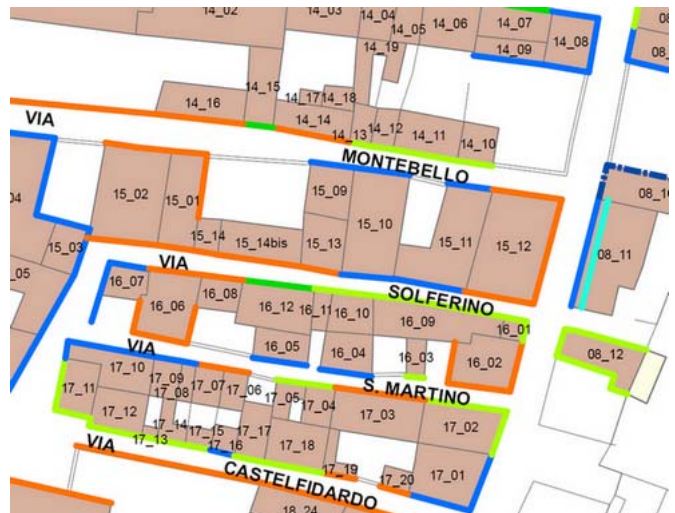
Elementi architettonici significativi		
<input type="checkbox"/> Archi-Volte	<input type="checkbox"/> Davanzali	<input type="checkbox"/> Abbaini
<input type="checkbox"/> Murature	<input type="checkbox"/> Contorni-Stipiti	<input type="checkbox"/> Affreschi
<input type="checkbox"/> Colonne	<input type="checkbox"/> Zoccolatura	<input type="checkbox"/> Decorazioni Pittoriche
<input type="checkbox"/> Logge	<input type="checkbox"/> Parapetti	<input type="checkbox"/> Decorazioni
<input type="checkbox"/> Portici	<input type="checkbox"/> Cortili antichi	<input type="checkbox"/> Intonaco
<input type="checkbox"/> Poggioli	<input type="checkbox"/> Gronde	<input type="checkbox"/> Tinteggiature
<input type="checkbox"/> Portali	<input type="checkbox"/> Inferriate	
<input type="checkbox"/> Infissi	<input type="checkbox"/> Coperture	

Valore architettonico	Tipo di interesse
<input type="radio"/> RILEVANTE	<input type="radio"/> STORICO
<input type="radio"/> BUONO	<input type="radio"/> ARCHITETTONICO
<input type="radio"/> MODESTO	<input type="radio"/> TIPOLOGICO
<input checked="" type="radio"/> NULLO	<input type="radio"/> AMBIENTALE / DI CONTESTO
	<input checked="" type="radio"/> NESSUNO-NEUTRO

Rilevanza paesistica	
<input type="radio"/> NEGATIVO, CONTRASTANT	<input type="radio"/> CARATTERIZZ. DEL PAESAGGIO
<input checked="" type="radio"/> NEUTRO O SENZA RILIEVO	<input type="radio"/> COMPLEMENTARE DEL PAESAGGIO

Interventi ammessi come da N.T.A.	
<input type="checkbox"/> Interventi 1 livello	<input type="checkbox"/> Interventi 5 livello
<input type="checkbox"/> Interventi 2 livello	<input type="checkbox"/> Interventi 6 livello
<input type="checkbox"/> Interventi 3 livello	<input type="checkbox"/> Piano attuativo
<input checked="" type="checkbox"/> Interventi 4 livello	

Note e prescrizioni aggiuntive:
In caso d'intervento si prescrive la rivisitazione delle forometrie attuali secondo rapporti L/H come le esistenti storiche





SCHEDA DI ANALISI E PROGETTO DI TUTELA DEI NUCLEI DI ANTICA FORMAZIONE

Allegato al Piano delle Regole per il recupero, la tutela e la valorizzazione dei nuclei di antica formazione

Località:	Link: 15_12
Indirizzo: Via Solferino	Civico:
Nucleo: 15	Edificio: 12

Caratteristiche generali

 EDIFICIO PRINCIPALE
 EDIFICIO PERTINENZIALE

Proprietà

 PRIVATA
 PUBBLICA
 MISTA

Tipologia architettonica

 EDIFICIO A CORTE
 BLOCCO (isolato e non)
 EDIFICIO A SCHIERA/ IN LINEA
 VILLA
 PALAZZO SIGNORILE

Vincoli

 NESSUN VINCOLO
 VINCOLO MONUMENTALE
 VINCOLO PAESISTICO

Epoca storica

	A	B	C
FINO AL 1300	<input type="radio"/>	<input checked="" type="radio"/>	<input type="radio"/>
DAL 1300 AL 1500	<input type="radio"/>	<input checked="" type="radio"/>	<input type="radio"/>
DAL 1500 AL 1600	<input type="radio"/>	<input checked="" type="radio"/>	<input type="radio"/>
DAL 1600 AL 1700	<input type="radio"/>	<input checked="" type="radio"/>	<input type="radio"/>
DAL 1700 AL 1800	<input type="radio"/>	<input checked="" type="radio"/>	<input type="radio"/>
DAL 1810 AL 1854	<input checked="" type="radio"/>	<input checked="" type="radio"/>	<input type="radio"/>
DAL 1854 AL 1958	<input type="radio"/>	<input checked="" type="radio"/>	<input type="radio"/>
DAL 1958 AL 1970	<input type="radio"/>	<input checked="" type="radio"/>	<input type="radio"/>
DAL 1970 AL 2006	<input type="radio"/>	<input checked="" type="radio"/>	<input checked="" type="radio"/>
DOPO IL 2006	<input type="radio"/>	<input checked="" type="radio"/>	<input type="radio"/>

Aree scoperte

 CORTILE
 GIARDINO
 VERDE PRIVATO
 VERDE PUBBLICO
 PARCHEGGIO
 DEPOSITO
 INCOLTO
 NESSUNA

A = Di costruzione

B = Di ricostruzione

C = Di ristrutturazione totale con eventuali ampliamenti e/o addizioni

Destinazione d'uso prevalente

	Int.	P.T.	P.1°	P.2°	P.3°	P.4°	Altro
ACCESSORI RESIDENZA	<input checked="" type="radio"/>	<input type="radio"/>	<input type="radio"/>	<input checked="" type="radio"/>	<input checked="" type="radio"/>	<input checked="" type="radio"/>	<input checked="" type="radio"/>
RESIDENZA	<input checked="" type="radio"/>	<input checked="" type="radio"/>	<input checked="" type="radio"/>	<input checked="" type="radio"/>	<input checked="" type="radio"/>	<input checked="" type="radio"/>	<input checked="" type="radio"/>
ATTIVITA' COMMERCIALE	<input checked="" type="radio"/>	<input type="radio"/>	<input type="radio"/>	<input checked="" type="radio"/>	<input checked="" type="radio"/>	<input checked="" type="radio"/>	<input checked="" type="radio"/>
ATTIVITA' DIREZIONALE	<input checked="" type="radio"/>	<input type="radio"/>	<input type="radio"/>	<input checked="" type="radio"/>	<input checked="" type="radio"/>	<input checked="" type="radio"/>	<input checked="" type="radio"/>
STUDI PROFESSIONALI	<input checked="" type="radio"/>	<input type="radio"/>	<input type="radio"/>	<input checked="" type="radio"/>	<input checked="" type="radio"/>	<input checked="" type="radio"/>	<input checked="" type="radio"/>
ARTIGIANALE DI SERVIZIO	<input checked="" type="radio"/>	<input type="radio"/>	<input type="radio"/>	<input checked="" type="radio"/>	<input checked="" type="radio"/>	<input checked="" type="radio"/>	<input checked="" type="radio"/>
AUTORIMESSE	<input checked="" type="radio"/>	<input type="radio"/>	<input type="radio"/>	<input checked="" type="radio"/>	<input checked="" type="radio"/>	<input checked="" type="radio"/>	<input checked="" type="radio"/>
DEPOSITI	<input checked="" type="radio"/>	<input type="radio"/>	<input type="radio"/>	<input checked="" type="radio"/>	<input checked="" type="radio"/>	<input checked="" type="radio"/>	<input checked="" type="radio"/>
PUBBLICI ESERCIZI	<input checked="" type="radio"/>	<input type="radio"/>	<input type="radio"/>	<input checked="" type="radio"/>	<input checked="" type="radio"/>	<input checked="" type="radio"/>	<input checked="" type="radio"/>
SERVIZIO AGRICOLO	<input checked="" type="radio"/>	<input type="radio"/>	<input type="radio"/>	<input checked="" type="radio"/>	<input checked="" type="radio"/>	<input checked="" type="radio"/>	<input checked="" type="radio"/>
DESTINAZIONE PUBBLICA ISTRUZIONE	<input checked="" type="radio"/>	<input type="radio"/>	<input type="radio"/>	<input checked="" type="radio"/>	<input checked="" type="radio"/>	<input checked="" type="radio"/>	<input checked="" type="radio"/>
DESTINAZIONE PUBBL. CULTURA SPETTACOLO	<input checked="" type="radio"/>	<input type="radio"/>	<input type="radio"/>	<input checked="" type="radio"/>	<input checked="" type="radio"/>	<input checked="" type="radio"/>	<input checked="" type="radio"/>
DESTINAZIONE PUBBLICA UFFICI PUBBLICI	<input checked="" type="radio"/>	<input type="radio"/>	<input type="radio"/>	<input checked="" type="radio"/>	<input checked="" type="radio"/>	<input checked="" type="radio"/>	<input checked="" type="radio"/>
DESTINAZIONE PUBBLICA CULTO	<input checked="" type="radio"/>	<input type="radio"/>	<input type="radio"/>	<input checked="" type="radio"/>	<input checked="" type="radio"/>	<input checked="" type="radio"/>	<input checked="" type="radio"/>
DESTINAZIONE PUBBLICA SANITA'	<input checked="" type="radio"/>	<input type="radio"/>	<input type="radio"/>	<input checked="" type="radio"/>	<input checked="" type="radio"/>	<input checked="" type="radio"/>	<input checked="" type="radio"/>
DESTINAZIONE PUBBLICA ASSISTENZA	<input checked="" type="radio"/>	<input type="radio"/>	<input type="radio"/>	<input checked="" type="radio"/>	<input checked="" type="radio"/>	<input checked="" type="radio"/>	<input checked="" type="radio"/>
DESTINAZIONE PUBBLICA SICUREZZA	<input checked="" type="radio"/>	<input type="radio"/>	<input type="radio"/>	<input checked="" type="radio"/>	<input checked="" type="radio"/>	<input checked="" type="radio"/>	<input checked="" type="radio"/>
DESTINAZIONE PUBBLICA SPORT	<input checked="" type="radio"/>	<input type="radio"/>	<input type="radio"/>	<input checked="" type="radio"/>	<input checked="" type="radio"/>	<input checked="" type="radio"/>	<input checked="" type="radio"/>



SCHEDA DI ANALISI E PROGETTO DI TUTELA DEI NUCLEI DI ANTICA FORMAZIONE

Allegato al Piano delle Regole per il recupero, la tutela e la valorizzazione dei nuclei di antica formazione

Località:	Link: 15_12
Indirizzo: Via Solferino	Civico:
Nucleo: 15	Edificio: 12

Dotazione di parcheggi:

Stato di conservazione	
Coerenza e integrità tipologica	Compositivo/Architett.
<input type="radio"/> INTEGRO	<input type="radio"/> INTEGRO
<input type="radio"/> RIPRISTINATO	<input checked="" type="radio"/> POCO ALTERATO
<input type="radio"/> TRASFORMATO	<input type="radio"/> ALTERATO
<input checked="" type="radio"/> AMPLIATO	<input type="radio"/> MOLTO ALTERATO
<input type="radio"/> RECENTE	<input type="radio"/> RECENTE

Stato di dissesto

<input type="radio"/> NUMEROSI DANNI	<input type="radio"/> DANNI NON PRESENTI
<input checked="" type="radio"/> POCHI DANNI	

Elementi architettonici significativi

<input type="checkbox"/> Archi-Volte	<input type="checkbox"/> Davanzali	<input type="checkbox"/> Abbaini
<input type="checkbox"/> Murature	<input type="checkbox"/> Contorni-Stipiti	<input type="checkbox"/> Affreschi
<input type="checkbox"/> Colonne	<input type="checkbox"/> Zoccolatura	<input type="checkbox"/> Decorazioni Pittoriche
<input type="checkbox"/> Logge	<input type="checkbox"/> Parapetti	<input type="checkbox"/> Decorazioni
<input type="checkbox"/> Portici	<input type="checkbox"/> Cortili antichi	<input type="checkbox"/> Intonaco
<input type="checkbox"/> Poggioli	<input type="checkbox"/> Gronde	<input type="checkbox"/> Tinteggiature
<input type="checkbox"/> Portali	<input type="checkbox"/> Inferriate	
<input type="checkbox"/> Infissi	<input type="checkbox"/> Coperture	

Valore architettonico	Tipo di interesse
<input type="radio"/> RILEVANTE	<input type="radio"/> STORICO
<input type="radio"/> BUONO	<input type="radio"/> ARCHITETTONICO
<input checked="" type="radio"/> MODESTO	<input checked="" type="radio"/> TIPOLOGICO
<input type="radio"/> NULLO	<input type="radio"/> AMBIENTALE / DI CONTESTO
	<input type="radio"/> NESSUNO-NEUTRO

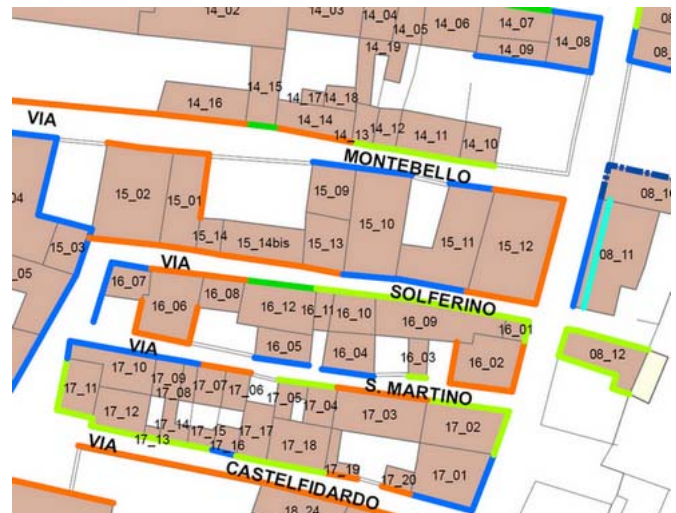
Rilevanza paesistica

<input type="radio"/> NEGATIVO, CONTRASTANT	<input type="radio"/> CARATTERIZZ. DEL PAESAGGIO
<input type="radio"/> NEUTRO O SENZA RILIEVO	<input checked="" type="radio"/> COMPLEMENTARE DEL PAESAGGIO

Interventi ammessi come da N.T.A.

<input type="checkbox"/> Interventi 1 livello	<input type="checkbox"/> Interventi 5 livello
<input type="checkbox"/> Interventi 2 livello	<input type="checkbox"/> Interventi 6 livello
<input checked="" type="checkbox"/> Interventi 3 livello	<input type="checkbox"/> Piano attuativo
<input type="checkbox"/> Interventi 4 livello	

Note e prescrizioni aggiuntive:
In caso d'intervento si prescrive la ricollocazione degli impianti di condizionamento evitandone l'esposizione lungo il fronte-strada.





SCHEDA DI ANALISI E PROGETTO DI TUTELA DEI NUCLEI DI ANTICA FORMAZIONE

Allegato al Piano delle Regole per il recupero, la tutela e la valorizzazione dei nuclei di antica formazione

Località:	Link: 15_13
Indirizzo: Via Solferino	Civico:
Nucleo: 15	Edificio: 13

Caratteristiche generali

 EDIFICIO PRINCIPALE
 EDIFICIO PERTINENZIALE

Proprietà

 PRIVATA
 PUBBLICA
 MISTA

Tipologia architettonica

 EDIFICIO A CORTE
 BLOCCO (isolato e non)
 EDIFICIO A SCHIERA/ IN LINEA
 VILLA
 PALAZZO SIGNORILE

Vincoli

 NESSUN VINCOLO
 VINCOLO MONUMENTALE
 VINCOLO PAESISTICO

Epoca storica

	A	B	C
FINO AL 1300	<input type="radio"/>	<input checked="" type="radio"/>	<input checked="" type="radio"/>
DAL 1300 AL 1500	<input type="radio"/>	<input checked="" type="radio"/>	<input checked="" type="radio"/>
DAL 1500 AL 1600	<input type="radio"/>	<input checked="" type="radio"/>	<input checked="" type="radio"/>
DAL 1600 AL 1700	<input type="radio"/>	<input checked="" type="radio"/>	<input checked="" type="radio"/>
DAL 1700 AL 1800	<input type="radio"/>	<input checked="" type="radio"/>	<input checked="" type="radio"/>
DAL 1810 AL 1854	<input checked="" type="radio"/>	<input checked="" type="radio"/>	<input checked="" type="radio"/>
DAL 1854 AL 1958	<input type="radio"/>	<input checked="" type="radio"/>	<input checked="" type="radio"/>
DAL 1958 AL 1970	<input type="radio"/>	<input checked="" type="radio"/>	<input checked="" type="radio"/>
DAL 1970 AL 2006	<input type="radio"/>	<input checked="" type="radio"/>	<input checked="" type="radio"/>
DOPO IL 2006	<input type="radio"/>	<input checked="" type="radio"/>	<input checked="" type="radio"/>

Aree scoperte

 CORTILE
 GIARDINO
 VERDE PRIVATO
 VERDE PUBBLICO
 PARCHEGGIO
 DEPOSITO
 INCOLTO
 NESSUNA

A = Di costruzione

B = Di ricostruzione

C = Di ristrutturazione totale con eventuali ampliamenti e/o addizioni

Destinazione d'uso prevalente

	Int.	P.T.	P.1°	P.2°	P.3°	P.4°	Altro
ACCESSORI RESIDENZA	<input checked="" type="radio"/>	<input type="radio"/>	<input type="radio"/>	<input checked="" type="radio"/>	<input checked="" type="radio"/>	<input checked="" type="radio"/>	<input checked="" type="radio"/>
RESIDENZA	<input checked="" type="radio"/>	<input type="radio"/>	<input type="radio"/>	<input checked="" type="radio"/>	<input checked="" type="radio"/>	<input checked="" type="radio"/>	<input checked="" type="radio"/>
ATTIVITA' COMMERCIALE	<input checked="" type="radio"/>	<input type="radio"/>	<input type="radio"/>	<input checked="" type="radio"/>	<input checked="" type="radio"/>	<input checked="" type="radio"/>	<input checked="" type="radio"/>
ATTIVITA' DIREZIONALE	<input checked="" type="radio"/>	<input type="radio"/>	<input type="radio"/>	<input checked="" type="radio"/>	<input checked="" type="radio"/>	<input checked="" type="radio"/>	<input checked="" type="radio"/>
STUDI PROFESSIONALI	<input checked="" type="radio"/>	<input type="radio"/>	<input type="radio"/>	<input checked="" type="radio"/>	<input checked="" type="radio"/>	<input checked="" type="radio"/>	<input checked="" type="radio"/>
ARTIGIANALE DI SERVIZIO	<input checked="" type="radio"/>	<input type="radio"/>	<input type="radio"/>	<input checked="" type="radio"/>	<input checked="" type="radio"/>	<input checked="" type="radio"/>	<input checked="" type="radio"/>
AUTORIMESSE	<input checked="" type="radio"/>	<input type="radio"/>	<input type="radio"/>	<input checked="" type="radio"/>	<input checked="" type="radio"/>	<input checked="" type="radio"/>	<input checked="" type="radio"/>
DEPOSITI	<input checked="" type="radio"/>	<input checked="" type="radio"/>	<input checked="" type="radio"/>	<input checked="" type="radio"/>	<input checked="" type="radio"/>	<input checked="" type="radio"/>	<input checked="" type="radio"/>
PUBBLICI ESERCIZI	<input checked="" type="radio"/>	<input type="radio"/>	<input type="radio"/>	<input checked="" type="radio"/>	<input checked="" type="radio"/>	<input checked="" type="radio"/>	<input checked="" type="radio"/>
SERVIZIO AGRICOLO	<input checked="" type="radio"/>	<input type="radio"/>	<input type="radio"/>	<input checked="" type="radio"/>	<input checked="" type="radio"/>	<input checked="" type="radio"/>	<input checked="" type="radio"/>
DESTINAZIONE PUBBLICA ISTRUZIONE	<input checked="" type="radio"/>	<input type="radio"/>	<input type="radio"/>	<input checked="" type="radio"/>	<input checked="" type="radio"/>	<input checked="" type="radio"/>	<input checked="" type="radio"/>
DESTINAZIONE PUBBL. CULTURA SPETTACOLO	<input checked="" type="radio"/>	<input type="radio"/>	<input type="radio"/>	<input checked="" type="radio"/>	<input checked="" type="radio"/>	<input checked="" type="radio"/>	<input checked="" type="radio"/>
DESTINAZIONE PUBBLICA UFFICI PUBBLICI	<input checked="" type="radio"/>	<input type="radio"/>	<input type="radio"/>	<input checked="" type="radio"/>	<input checked="" type="radio"/>	<input checked="" type="radio"/>	<input checked="" type="radio"/>
DESTINAZIONE PUBBLICA CULTO	<input checked="" type="radio"/>	<input type="radio"/>	<input type="radio"/>	<input checked="" type="radio"/>	<input checked="" type="radio"/>	<input checked="" type="radio"/>	<input checked="" type="radio"/>
DESTINAZIONE PUBBLICA SANITA'	<input checked="" type="radio"/>	<input type="radio"/>	<input type="radio"/>	<input checked="" type="radio"/>	<input checked="" type="radio"/>	<input checked="" type="radio"/>	<input checked="" type="radio"/>
DESTINAZIONE PUBBLICA ASSISTENZA	<input checked="" type="radio"/>	<input type="radio"/>	<input type="radio"/>	<input checked="" type="radio"/>	<input checked="" type="radio"/>	<input checked="" type="radio"/>	<input checked="" type="radio"/>
DESTINAZIONE PUBBLICA SICUREZZA	<input checked="" type="radio"/>	<input type="radio"/>	<input type="radio"/>	<input checked="" type="radio"/>	<input checked="" type="radio"/>	<input checked="" type="radio"/>	<input checked="" type="radio"/>
DESTINAZIONE PUBBLICA SPORT	<input checked="" type="radio"/>	<input type="radio"/>	<input type="radio"/>	<input checked="" type="radio"/>	<input checked="" type="radio"/>	<input checked="" type="radio"/>	<input checked="" type="radio"/>



SCHEDA DI ANALISI E PROGETTO DI TUTELA DEI NUCLEI DI ANTICA FORMAZIONE

Allegato al Piano delle Regole per il recupero, la tutela e la valorizzazione dei nuclei di antica formazione

Località:	Link: 15_13
Indirizzo: Via Solferino	Civico:
Nucleo: 15	Edificio: 13

Dotazione di parcheggi:

Stato di conservazione	
Coerenza e integrità tipologica	Compositivo/Architett.
<input checked="" type="radio"/> INTEGRO	<input type="radio"/> INTEGRO
<input type="radio"/> RIPRISTINATO	<input checked="" type="radio"/> POCO ALTERATO
<input type="radio"/> TRASFORMATO	<input type="radio"/> ALTERATO
<input type="radio"/> AMPLIATO	<input type="radio"/> MOLTO ALTERATO
<input type="radio"/> RECENTE	<input type="radio"/> RECENTE

Stato di dissesto	
<input type="radio"/> NUMEROSI DANNI	<input type="radio"/> DANNI NON PRESENTI
<input checked="" type="radio"/> POCHI DANNI	

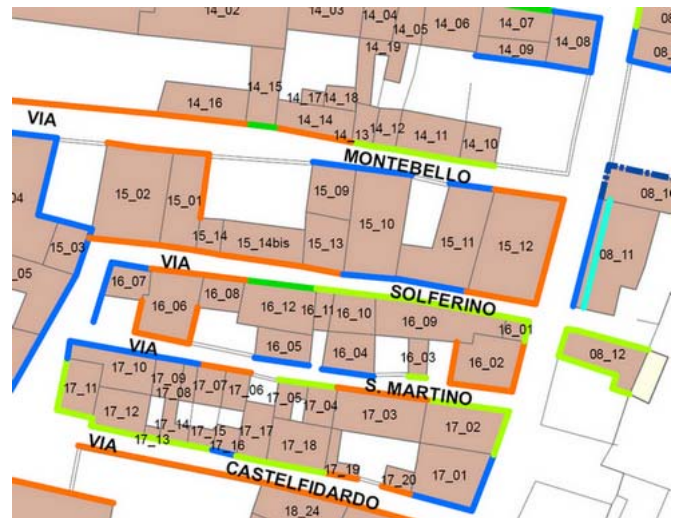
Elementi architettonici significativi		
<input type="checkbox"/> Archi-Volte	<input type="checkbox"/> Davanzali	<input type="checkbox"/> Abbaini
<input checked="" type="checkbox"/> Murature	<input type="checkbox"/> Contorni-Stipiti	<input type="checkbox"/> Affreschi
<input type="checkbox"/> Colonne	<input type="checkbox"/> Zoccolatura	<input type="checkbox"/> Decorazioni Pittoriche
<input type="checkbox"/> Logge	<input type="checkbox"/> Parapetti	<input type="checkbox"/> Decorazioni
<input type="checkbox"/> Portici	<input type="checkbox"/> Cortili antichi	<input type="checkbox"/> Intonaco
<input type="checkbox"/> Poggioli	<input type="checkbox"/> Gronde	<input type="checkbox"/> Tinteggiature
<input type="checkbox"/> Portali	<input type="checkbox"/> Inferriate	
<input type="checkbox"/> Infissi	<input type="checkbox"/> Coperture	

Valore architettonico	Tipo di interesse
<input type="radio"/> RILEVANTE	<input type="radio"/> STORICO
<input type="radio"/> BUONO	<input type="radio"/> ARCHITETTONICO
<input checked="" type="radio"/> MODESTO	<input checked="" type="radio"/> TIPOLOGICO
<input type="radio"/> NULLO	<input type="radio"/> AMBIENTALE / DI CONTESTO
	<input type="radio"/> NESSUNO-NEUTRO

Rilevanza paesistica	
<input type="radio"/> NEGATIVO, CONTRASTANT	<input type="radio"/> CARATTERIZZ. DEL PAESAGGIO
<input type="radio"/> NEUTRO O SENZA RILIEVO	<input checked="" type="radio"/> COMPLEMENTARE DEL PAESAGGIO

Interventi ammessi come da N.T.A.	
<input type="checkbox"/> Interventi 1 livello	<input type="checkbox"/> Interventi 5 livello
<input type="checkbox"/> Interventi 2 livello	<input type="checkbox"/> Interventi 6 livello
<input checked="" type="checkbox"/> Interventi 3 livello	<input type="checkbox"/> Piano attuativo
<input type="checkbox"/> Interventi 4 livello	

Note e prescrizioni aggiuntive:
In caso d'intervento si prescrive il mantenimento delle forometrie attuali secondo rapporti L/H come le esistenti.





SCHEDA DI ANALISI E PROGETTO DI TUTELA DEI NUCLEI DI ANTICA FORMAZIONE

Allegato al Piano delle Regole per il recupero, la tutela e la valorizzazione dei nuclei di antica formazione

Località:	Link: 15_14
Indirizzo: Via Montebello	Civico:
Nucleo: 15	Edificio: 14

Caratteristiche generali

 EDIFICIO PRINCIPALE
 EDIFICIO PERTINENZIALE

Proprietà

 PRIVATA
 PUBBLICA
 MISTA

Tipologia architettonica

 EDIFICIO A CORTE
 BLOCCO (isolato e non)
 EDIFICIO A SCHIERA/ IN LINEA
 VILLA
 PALAZZO SIGNORILE

Vincoli

 NESSUN VINCOLO
 VINCOLO MONUMENTALE
 VINCOLO PAESISTICO

Epoca storica

	A	B	C
FINO AL 1300	<input type="radio"/>	<input checked="" type="radio"/>	<input checked="" type="radio"/>
DAL 1300 AL 1500	<input type="radio"/>	<input checked="" type="radio"/>	<input checked="" type="radio"/>
DAL 1500 AL 1600	<input type="radio"/>	<input checked="" type="radio"/>	<input checked="" type="radio"/>
DAL 1600 AL 1700	<input type="radio"/>	<input checked="" type="radio"/>	<input checked="" type="radio"/>
DAL 1700 AL 1800	<input type="radio"/>	<input checked="" type="radio"/>	<input checked="" type="radio"/>
DAL 1810 AL 1854	<input type="radio"/>	<input checked="" type="radio"/>	<input checked="" type="radio"/>
DAL 1854 AL 1958	<input checked="" type="radio"/>	<input checked="" type="radio"/>	<input checked="" type="radio"/>
DAL 1958 AL 1970	<input type="radio"/>	<input checked="" type="radio"/>	<input checked="" type="radio"/>
DAL 1970 AL 2006	<input type="radio"/>	<input checked="" type="radio"/>	<input checked="" type="radio"/>
DOPO IL 2006	<input type="radio"/>	<input checked="" type="radio"/>	<input checked="" type="radio"/>

Aree scoperte

 CORTILE
 GIARDINO
 VERDE PRIVATO
 VERDE PUBBLICO
 PARCHEGGIO
 DEPOSITO
 INCOLTO
 NESSUNA

A = Di costruzione

B = Di ricostruzione

C = Di ristrutturazione totale con eventuali ampliamenti e/o addizioni

Destinazione d'uso prevalente

	Int.	P.T.	P.1°	P.2°	P.3°	P.4°	Altro
ACCESSORI RESIDENZA	<input checked="" type="radio"/>	<input type="radio"/>	<input type="radio"/>	<input checked="" type="radio"/>	<input checked="" type="radio"/>	<input checked="" type="radio"/>	<input checked="" type="radio"/>
RESIDENZA	<input checked="" type="radio"/>	<input type="radio"/>	<input type="radio"/>	<input checked="" type="radio"/>	<input checked="" type="radio"/>	<input checked="" type="radio"/>	<input checked="" type="radio"/>
ATTIVITA' COMMERCIALE	<input checked="" type="radio"/>	<input type="radio"/>	<input type="radio"/>	<input checked="" type="radio"/>	<input checked="" type="radio"/>	<input checked="" type="radio"/>	<input checked="" type="radio"/>
ATTIVITA' DIREZIONALE	<input checked="" type="radio"/>	<input type="radio"/>	<input type="radio"/>	<input checked="" type="radio"/>	<input checked="" type="radio"/>	<input checked="" type="radio"/>	<input checked="" type="radio"/>
STUDI PROFESSIONALI	<input checked="" type="radio"/>	<input type="radio"/>	<input type="radio"/>	<input checked="" type="radio"/>	<input checked="" type="radio"/>	<input checked="" type="radio"/>	<input checked="" type="radio"/>
ARTIGIANALE DI SERVIZIO	<input checked="" type="radio"/>	<input type="radio"/>	<input type="radio"/>	<input checked="" type="radio"/>	<input checked="" type="radio"/>	<input checked="" type="radio"/>	<input checked="" type="radio"/>
AUTORIMESSE	<input checked="" type="radio"/>	<input type="radio"/>	<input type="radio"/>	<input checked="" type="radio"/>	<input checked="" type="radio"/>	<input checked="" type="radio"/>	<input checked="" type="radio"/>
DEPOSITI	<input checked="" type="radio"/>	<input checked="" type="radio"/>	<input checked="" type="radio"/>	<input checked="" type="radio"/>	<input checked="" type="radio"/>	<input checked="" type="radio"/>	<input checked="" type="radio"/>
PUBBLICI ESERCIZI	<input checked="" type="radio"/>	<input type="radio"/>	<input type="radio"/>	<input checked="" type="radio"/>	<input checked="" type="radio"/>	<input checked="" type="radio"/>	<input checked="" type="radio"/>
SERVIZIO AGRICOLO	<input checked="" type="radio"/>	<input type="radio"/>	<input type="radio"/>	<input checked="" type="radio"/>	<input checked="" type="radio"/>	<input checked="" type="radio"/>	<input checked="" type="radio"/>
DESTINAZIONE PUBBLICA ISTRUZIONE	<input checked="" type="radio"/>	<input type="radio"/>	<input type="radio"/>	<input checked="" type="radio"/>	<input checked="" type="radio"/>	<input checked="" type="radio"/>	<input checked="" type="radio"/>
DESTINAZIONE PUBBL. CULTURA SPETTACOLO	<input checked="" type="radio"/>	<input type="radio"/>	<input type="radio"/>	<input checked="" type="radio"/>	<input checked="" type="radio"/>	<input checked="" type="radio"/>	<input checked="" type="radio"/>
DESTINAZIONE PUBBLICA UFFICI PUBBLICI	<input checked="" type="radio"/>	<input type="radio"/>	<input type="radio"/>	<input checked="" type="radio"/>	<input checked="" type="radio"/>	<input checked="" type="radio"/>	<input checked="" type="radio"/>
DESTINAZIONE PUBBLICA CULTO	<input checked="" type="radio"/>	<input type="radio"/>	<input type="radio"/>	<input checked="" type="radio"/>	<input checked="" type="radio"/>	<input checked="" type="radio"/>	<input checked="" type="radio"/>
DESTINAZIONE PUBBLICA SANITA'	<input checked="" type="radio"/>	<input type="radio"/>	<input type="radio"/>	<input checked="" type="radio"/>	<input checked="" type="radio"/>	<input checked="" type="radio"/>	<input checked="" type="radio"/>
DESTINAZIONE PUBBLICA ASSISTENZA	<input checked="" type="radio"/>	<input type="radio"/>	<input type="radio"/>	<input checked="" type="radio"/>	<input checked="" type="radio"/>	<input checked="" type="radio"/>	<input checked="" type="radio"/>
DESTINAZIONE PUBBLICA SICUREZZA	<input checked="" type="radio"/>	<input type="radio"/>	<input type="radio"/>	<input checked="" type="radio"/>	<input checked="" type="radio"/>	<input checked="" type="radio"/>	<input checked="" type="radio"/>
DESTINAZIONE PUBBLICA SPORT	<input checked="" type="radio"/>	<input type="radio"/>	<input type="radio"/>	<input checked="" type="radio"/>	<input checked="" type="radio"/>	<input checked="" type="radio"/>	<input checked="" type="radio"/>



SCHEDA DI ANALISI E PROGETTO DI TUTELA DEI NUCLEI DI ANTICA FORMAZIONE

Allegato al Piano delle Regole per il recupero, la tutela e la valorizzazione dei nuclei di antica formazione

Località:		Link:	15_14
Indirizzo:	Via Montebello	Civico:	
Nucleo:	15	Edificio:	14

Dotazione di parcheggi:

Stato di conservazione	
Coerenza e integrità tipologica	Compositivo/Architett.
<input checked="" type="radio"/> INTEGRO	<input type="radio"/> INTEGRO
<input type="radio"/> RIPRISTINATO	<input checked="" type="radio"/> POCO ALTERATO
<input type="radio"/> TRASFORMATO	<input type="radio"/> ALTERATO
<input type="radio"/> AMPLIATO	<input type="radio"/> MOLTO ALTERATO
<input type="radio"/> RECENTE	<input type="radio"/> RECENTE

Stato di dissesto	
<input type="radio"/> NUMEROSI DANNI	<input type="radio"/> DANNI NON PRESENTI
<input checked="" type="radio"/> POCHI DANNI	

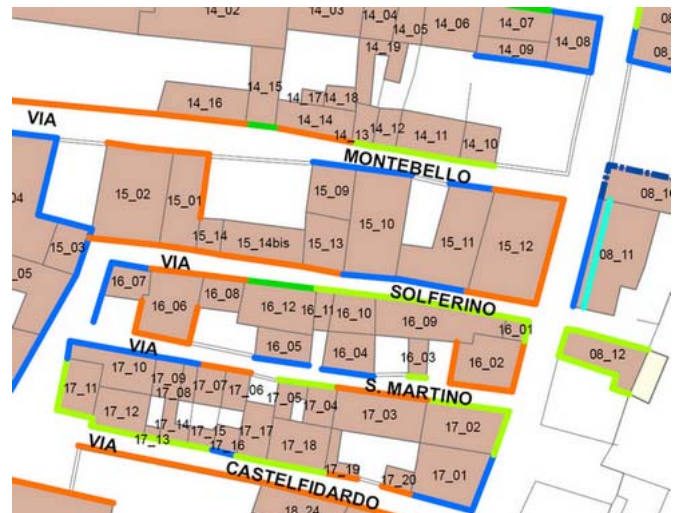
Elementi architettonici significativi		
<input type="checkbox"/> Archi-Volte	<input type="checkbox"/> Davanzali	<input type="checkbox"/> Abbaini
<input checked="" type="checkbox"/> Murature	<input type="checkbox"/> Contorni-Stipiti	<input type="checkbox"/> Affreschi
<input type="checkbox"/> Colonne	<input type="checkbox"/> Zoccolatura	<input type="checkbox"/> Decorazioni Pittoriche
<input type="checkbox"/> Logge	<input type="checkbox"/> Parapetti	<input type="checkbox"/> Decorazioni
<input type="checkbox"/> Portici	<input type="checkbox"/> Cortili antichi	<input type="checkbox"/> Intonaco
<input type="checkbox"/> Poggioli	<input type="checkbox"/> Gronde	<input type="checkbox"/> Tinteggiature
<input type="checkbox"/> Portali	<input type="checkbox"/> Inferriate	
<input type="checkbox"/> Infissi	<input type="checkbox"/> Coperture	

Valore architettonico	Tipo di interesse
<input type="radio"/> RILEVANTE	<input type="radio"/> STORICO
<input type="radio"/> BUONO	<input type="radio"/> ARCHITETTONICO
<input checked="" type="radio"/> MODESTO	<input checked="" type="radio"/> TIPOLOGICO
<input type="radio"/> NULLO	<input type="radio"/> AMBIENTALE / DI CONTESTO
	<input type="radio"/> NESSUNO-NEUTRO

Rilevanza paesistica	
<input type="radio"/> NEGATIVO, CONTRASTANT	<input type="radio"/> CARATTERIZZ. DEL PAESAGGIO
<input checked="" type="radio"/> NEUTRO O SENZA RILIEVO	<input type="radio"/> COMPLEMENTARE DEL PAESAGGIO

Interventi ammessi come da N.T.A.	
<input type="checkbox"/> Interventi 1 livello	<input type="checkbox"/> Interventi 5 livello
<input type="checkbox"/> Interventi 2 livello	<input type="checkbox"/> Interventi 6 livello
<input type="checkbox"/> Interventi 3 livello	<input type="checkbox"/> Piano attuativo
<input checked="" type="checkbox"/> Interventi 4 livello	

Note e prescrizioni aggiuntive:





SCHEDA DI ANALISI E PROGETTO DI TUTELA DEI NUCLEI DI ANTICA FORMAZIONE

Allegato al Piano delle Regole per il recupero, la tutela e la valorizzazione dei nuclei di antica formazione

Località:	Link: 15_14bis
Indirizzo: Via Solferino	Civico:
Nucleo: 15	Edificio: 14bis

Dotazione di parcheggi:

Stato di conservazione	
Coerenza e integrità tipologica	Compositivo/Architett.
<input checked="" type="radio"/> INTEGRO <input type="radio"/> RIPRISTINATO <input type="radio"/> TRASFORMATO <input type="radio"/> AMPLIATO <input type="radio"/> RECENTE	<input type="radio"/> INTEGRO <input checked="" type="radio"/> POCO ALTERATO <input type="radio"/> ALTERATO <input type="radio"/> MOLTO ALTERATO <input type="radio"/> RECENTE
Stato di dissesto	
<input type="radio"/> NUMEROSI DANNI <input type="radio"/> POCHI DANNI	<input checked="" type="radio"/> DANNI NON PRESENTI
Elementi architettonici significativi	
<input type="checkbox"/> Archi-Volte <input checked="" type="checkbox"/> Murature <input type="checkbox"/> Colonne <input type="checkbox"/> Logge <input type="checkbox"/> Portici <input type="checkbox"/> Poggioli <input type="checkbox"/> Portali <input type="checkbox"/> Infissi	<input type="checkbox"/> Davanzali <input type="checkbox"/> Contorni-Stipiti <input type="checkbox"/> Zoccolatura <input type="checkbox"/> Parapetti <input type="checkbox"/> Cortili antichi <input type="checkbox"/> Gronde <input type="checkbox"/> Inferriate <input type="checkbox"/> Coperture
<input type="checkbox"/> Abbaini <input type="checkbox"/> Affreschi <input type="checkbox"/> Decorazioni Pittoriche <input type="checkbox"/> Decorazioni <input type="checkbox"/> Intonaco <input type="checkbox"/> Tinteggiature	

Valore architettonico	Tipo di interesse
<input type="radio"/> RILEVANTE <input type="radio"/> BUONO <input checked="" type="radio"/> MODESTO <input type="radio"/> NULLO	<input type="radio"/> STORICO <input type="radio"/> ARCHITETTONICO <input checked="" type="radio"/> TIPOLOGICO <input type="radio"/> AMBIENTALE / DI CONTESTO <input type="radio"/> NESSUNO-NEUTRO
Rilevanza paesistica	
<input type="radio"/> NEGATIVO, CONTRASTANT <input checked="" type="radio"/> NEUTRO O SENZA RILIEVO	<input type="radio"/> CARATTERIZZ. DEL PAESAGGIO <input type="radio"/> COMPLEMENTARE DEL PAESAGGIO

Interventi ammessi come da N.T.A.	
<input type="checkbox"/> Interventi 1 livello <input type="checkbox"/> Interventi 2 livello <input type="checkbox"/> Interventi 3 livello <input checked="" type="checkbox"/> Interventi 4 livello	<input type="checkbox"/> Interventi 5 livello <input type="checkbox"/> Interventi 6 livello <input type="checkbox"/> Piano attuativo

Note e prescrizioni aggiuntive:





SCHEDA DI ANALISI E PROGETTO DI TUTELA DEI NUCLEI DI ANTICA FORMAZIONE

Allegato al Piano delle Regole per il recupero, la tutela e la valorizzazione dei nuclei di antica formazione

Località:	Link: 16_01
Indirizzo: Via Piave	Civico: 29
Nucleo: 16	Edificio: 01

Caratteristiche generali

 EDIFICIO PRINCIPALE
 EDIFICIO PERTINENZIALE

Proprietà

 PRIVATA
 PUBBLICA
 MISTA

Tipologia architettonica

 EDIFICIO A CORTE
 BLOCCO (isolato e non)
 EDIFICIO A SCHIERA/ IN LINEA
 VILLA
 PALAZZO SIGNORILE

Vincoli

 NESSUN VINCOLO
 VINCOLO MONUMENTALE
 VINCOLO PAESISTICO

Epoca storica

	A	B	C
FINO AL 1300	<input type="radio"/>	<input checked="" type="radio"/>	<input type="radio"/>
DAL 1300 AL 1500	<input type="radio"/>	<input checked="" type="radio"/>	<input type="radio"/>
DAL 1500 AL 1600	<input type="radio"/>	<input checked="" type="radio"/>	<input type="radio"/>
DAL 1600 AL 1700	<input type="radio"/>	<input checked="" type="radio"/>	<input type="radio"/>
DAL 1700 AL 1800	<input type="radio"/>	<input checked="" type="radio"/>	<input type="radio"/>
DAL 1810 AL 1854	<input checked="" type="radio"/>	<input checked="" type="radio"/>	<input type="radio"/>
DAL 1854 AL 1958	<input type="radio"/>	<input checked="" type="radio"/>	<input type="radio"/>
DAL 1958 AL 1970	<input type="radio"/>	<input checked="" type="radio"/>	<input checked="" type="radio"/>
DAL 1970 AL 2006	<input type="radio"/>	<input checked="" type="radio"/>	<input type="radio"/>
DOPO IL 2006	<input type="radio"/>	<input checked="" type="radio"/>	<input type="radio"/>

Aree scoperte

 CORTILE
 GIARDINO
 VERDE PRIVATO
 VERDE PUBBLICO
 PARCHEGGIO
 DEPOSITO
 INCOLTO
 NESSUNA

A = Di costruzione

B = Di ricostruzione

C = Di ristrutturazione totale con eventuali ampliamenti e/o addizioni

Destinazione d'uso prevalente

	Int.	P.T.	P.1°	P.2°	P.3°	P.4°	Altro
ACCESSORI RESIDENZA	<input checked="" type="radio"/>	<input type="radio"/>	<input type="radio"/>	<input checked="" type="radio"/>	<input checked="" type="radio"/>	<input checked="" type="radio"/>	<input checked="" type="radio"/>
RESIDENZA	<input checked="" type="radio"/>	<input type="radio"/>	<input checked="" type="radio"/>	<input checked="" type="radio"/>	<input checked="" type="radio"/>	<input checked="" type="radio"/>	<input checked="" type="radio"/>
ATTIVITA' COMMERCIALE	<input checked="" type="radio"/>	<input type="radio"/>	<input type="radio"/>	<input checked="" type="radio"/>	<input checked="" type="radio"/>	<input checked="" type="radio"/>	<input checked="" type="radio"/>
ATTIVITA' DIREZIONALE	<input checked="" type="radio"/>	<input type="radio"/>	<input type="radio"/>	<input checked="" type="radio"/>	<input checked="" type="radio"/>	<input checked="" type="radio"/>	<input checked="" type="radio"/>
STUDI PROFESSIONALI	<input checked="" type="radio"/>	<input type="radio"/>	<input type="radio"/>	<input checked="" type="radio"/>	<input checked="" type="radio"/>	<input checked="" type="radio"/>	<input checked="" type="radio"/>
ARTIGIANALE DI SERVIZIO	<input checked="" type="radio"/>	<input type="radio"/>	<input type="radio"/>	<input checked="" type="radio"/>	<input checked="" type="radio"/>	<input checked="" type="radio"/>	<input checked="" type="radio"/>
AUTORIMESSE	<input checked="" type="radio"/>	<input checked="" type="radio"/>	<input type="radio"/>	<input checked="" type="radio"/>	<input checked="" type="radio"/>	<input checked="" type="radio"/>	<input checked="" type="radio"/>
DEPOSITI	<input checked="" type="radio"/>	<input type="radio"/>	<input type="radio"/>	<input checked="" type="radio"/>	<input checked="" type="radio"/>	<input checked="" type="radio"/>	<input checked="" type="radio"/>
PUBBLICI ESERCIZI	<input checked="" type="radio"/>	<input type="radio"/>	<input type="radio"/>	<input checked="" type="radio"/>	<input checked="" type="radio"/>	<input checked="" type="radio"/>	<input checked="" type="radio"/>
SERVIZIO AGRICOLO	<input checked="" type="radio"/>	<input type="radio"/>	<input type="radio"/>	<input checked="" type="radio"/>	<input checked="" type="radio"/>	<input checked="" type="radio"/>	<input checked="" type="radio"/>
DESTINAZIONE PUBBLICA ISTRUZIONE	<input checked="" type="radio"/>	<input type="radio"/>	<input type="radio"/>	<input checked="" type="radio"/>	<input checked="" type="radio"/>	<input checked="" type="radio"/>	<input checked="" type="radio"/>
DESTINAZIONE PUBBL. CULTURA SPETTACOLO	<input checked="" type="radio"/>	<input type="radio"/>	<input type="radio"/>	<input checked="" type="radio"/>	<input checked="" type="radio"/>	<input checked="" type="radio"/>	<input checked="" type="radio"/>
DESTINAZIONE PUBBLICA UFFICI PUBBLICI	<input checked="" type="radio"/>	<input type="radio"/>	<input type="radio"/>	<input checked="" type="radio"/>	<input checked="" type="radio"/>	<input checked="" type="radio"/>	<input checked="" type="radio"/>
DESTINAZIONE PUBBLICA CULTO	<input checked="" type="radio"/>	<input type="radio"/>	<input type="radio"/>	<input checked="" type="radio"/>	<input checked="" type="radio"/>	<input checked="" type="radio"/>	<input checked="" type="radio"/>
DESTINAZIONE PUBBLICA SANITA'	<input checked="" type="radio"/>	<input type="radio"/>	<input type="radio"/>	<input checked="" type="radio"/>	<input checked="" type="radio"/>	<input checked="" type="radio"/>	<input checked="" type="radio"/>
DESTINAZIONE PUBBLICA ASSISTENZA	<input checked="" type="radio"/>	<input type="radio"/>	<input type="radio"/>	<input checked="" type="radio"/>	<input checked="" type="radio"/>	<input checked="" type="radio"/>	<input checked="" type="radio"/>
DESTINAZIONE PUBBLICA SICUREZZA	<input checked="" type="radio"/>	<input type="radio"/>	<input type="radio"/>	<input checked="" type="radio"/>	<input checked="" type="radio"/>	<input checked="" type="radio"/>	<input checked="" type="radio"/>
DESTINAZIONE PUBBLICA SPORT	<input checked="" type="radio"/>	<input type="radio"/>	<input type="radio"/>	<input checked="" type="radio"/>	<input checked="" type="radio"/>	<input checked="" type="radio"/>	<input checked="" type="radio"/>



SCHEDA DI ANALISI E PROGETTO DI TUTELA DEI NUCLEI DI ANTICA FORMAZIONE

Allegato al Piano delle Regole per il recupero, la tutela e la valorizzazione dei nuclei di antica formazione

Località:		Link:	16_01
Indirizzo:	Via Piave	Civico:	29
Nucleo:	16	Edificio:	01

Dotazione di parcheggi:

Stato di conservazione	
Coerenza e integrità tipologica	Compositivo/Architett.
<input checked="" type="radio"/> INTEGRO	<input type="radio"/> INTEGRO
<input type="radio"/> RIPRISTINATO	<input checked="" type="radio"/> POCO ALTERATO
<input type="radio"/> TRASFORMATO	<input type="radio"/> ALTERATO
<input type="radio"/> AMPLIATO	<input type="radio"/> MOLTO ALTERATO
<input type="radio"/> RECENTE	<input type="radio"/> RECENTE

Stato di dissesto	
<input type="radio"/> NUMEROSI DANNI	<input checked="" type="radio"/> DANNI NON PRESENTI
<input type="radio"/> POCHI DANNI	

Elementi architettonici significativi		
<input type="checkbox"/> Archi-Volte	<input type="checkbox"/> Davanzali	<input type="checkbox"/> Abbaini
<input type="checkbox"/> Murature	<input type="checkbox"/> Contorni-Stipiti	<input type="checkbox"/> Affreschi
<input type="checkbox"/> Colonne	<input type="checkbox"/> Zoccolatura	<input type="checkbox"/> Decorazioni Pittoriche
<input type="checkbox"/> Logge	<input type="checkbox"/> Parapetti	<input type="checkbox"/> Decorazioni
<input type="checkbox"/> Portici	<input type="checkbox"/> Cortili antichi	<input type="checkbox"/> Intonaco
<input type="checkbox"/> Poggioli	<input checked="" type="checkbox"/> Gronde	<input type="checkbox"/> Tinteggiature
<input type="checkbox"/> Portali	<input type="checkbox"/> Inferriate	
<input type="checkbox"/> Infissi	<input type="checkbox"/> Coperture	

Valore architettonico	Tipo di interesse
<input type="radio"/> RILEVANTE	<input type="radio"/> STORICO
<input type="radio"/> BUONO	<input type="radio"/> ARCHITETTONICO
<input checked="" type="radio"/> MODESTO	<input type="radio"/> TIPOLOGICO
<input type="radio"/> NULLO	<input type="radio"/> AMBIENTALE / DI CONTESTO
	<input checked="" type="radio"/> NESSUNO-NEUTRO

Rilevanza paesistica	
<input type="radio"/> NEGATIVO, CONTRASTANT	<input type="radio"/> CARATTERIZZ. DEL PAESAGGIO
<input checked="" type="radio"/> NEUTRO O SENZA RILIEVO	<input type="radio"/> COMPLEMENTARE DEL PAESAGGIO

Interventi ammessi come da N.T.A.	
<input type="checkbox"/> Interventi 1 livello	<input type="checkbox"/> Interventi 5 livello
<input type="checkbox"/> Interventi 2 livello	<input type="checkbox"/> Interventi 6 livello
<input type="checkbox"/> Interventi 3 livello	<input type="checkbox"/> Piano attuativo
<input checked="" type="checkbox"/> Interventi 4 livello	

Note e prescrizioni aggiuntive:





SCHEDA DI ANALISI E PROGETTO DI TUTELA DEI NUCLEI DI ANTICA FORMAZIONE

Allegato al Piano delle Regole per il recupero, la tutela e la valorizzazione dei nuclei di antica formazione

Località:	Link: 16_02
Indirizzo: Via Piave	Civico:
Nucleo: 16	Edificio: 02

Dotazione di parcheggi:

Stato di conservazione	
Coerenza e integrità tipologica	Compositivo/Architett.
<input checked="" type="radio"/> INTEGRO	<input type="radio"/> INTEGRO
<input type="radio"/> RIPRISTINATO	<input checked="" type="radio"/> POCO ALTERATO
<input type="radio"/> TRASFORMATO	<input type="radio"/> ALTERATO
<input type="radio"/> AMPLIATO	<input type="radio"/> MOLTO ALTERATO
<input type="radio"/> RECENTE	<input type="radio"/> RECENTE

Stato di dissesto	
<input type="radio"/> NUMEROSI DANNI	<input checked="" type="radio"/> DANNI NON PRESENTI
<input type="radio"/> POCHI DANNI	

Elementi architettonici significativi		
<input type="checkbox"/> Archi-Volte	<input type="checkbox"/> Davanzali	<input type="checkbox"/> Abbaini
<input type="checkbox"/> Murature	<input checked="" type="checkbox"/> Contorni-Stipiti	<input type="checkbox"/> Affreschi
<input type="checkbox"/> Colonne	<input type="checkbox"/> Zoccolatura	<input type="checkbox"/> Decorazioni Pittoriche
<input type="checkbox"/> Logge	<input type="checkbox"/> Parapetti	<input type="checkbox"/> Decorazioni
<input type="checkbox"/> Portici	<input type="checkbox"/> Cortili antichi	<input type="checkbox"/> Intonaco
<input type="checkbox"/> Poggioli	<input type="checkbox"/> Gronde	<input type="checkbox"/> Tinteggiature
<input type="checkbox"/> Portali	<input type="checkbox"/> Inferriate	
<input type="checkbox"/> Infissi	<input type="checkbox"/> Coperture	

Valore architettonico	Tipo di interesse
<input type="radio"/> RILEVANTE	<input type="radio"/> STORICO
<input type="radio"/> BUONO	<input type="radio"/> ARCHITETTONICO
<input checked="" type="radio"/> MODESTO	<input type="radio"/> TIPOLOGICO
<input type="radio"/> NULLO	<input checked="" type="radio"/> AMBIENTALE / DI CONTESTO
	<input type="radio"/> NESSUNO-NEUTRO

Rilevanza paesistica	
<input type="radio"/> NEGATIVO, CONTRASTANT	<input type="radio"/> CARATTERIZZ. DEL PAESAGGIO
<input type="radio"/> NEUTRO O SENZA RILIEVO	<input checked="" type="radio"/> COMPLEMENTARE DEL PAESAGGIO

Interventi ammessi come da N.T.A.	
<input type="checkbox"/> Interventi 1 livello	<input type="checkbox"/> Interventi 5 livello
<input type="checkbox"/> Interventi 2 livello	<input type="checkbox"/> Interventi 6 livello
<input checked="" type="checkbox"/> Interventi 3 livello	<input type="checkbox"/> Piano attuativo
<input type="checkbox"/> Interventi 4 livello	

Note e prescrizioni aggiuntive:
In caso d'intervento si prescrive il mantenimento delle forometrie attuali secondo rapporti L/H come le esistenti. Si indica inoltre il mantenimento dell'arco in facciata e la conservazione della gronda con mensola.





SCHEDA DI ANALISI E PROGETTO DI TUTELA DEI NUCLEI DI ANTICA FORMAZIONE

Allegato al Piano delle Regole per il recupero, la tutela e la valorizzazione dei nuclei di antica formazione

Località:	Link: 16_03
Indirizzo: Via S. Martino	Civico:
Nucleo: 16 Edificio: 03	

Dotazione di parcheggi:

Stato di conservazione	
Coerenza e integrità tipologica	Compositivo/Architett.
<input type="radio"/> INTEGRO	<input type="radio"/> INTEGRO
<input type="radio"/> RIPRISTINATO	<input type="radio"/> POCO ALTERATO
<input type="radio"/> TRASFORMATO	<input type="radio"/> ALTERATO
<input type="radio"/> AMPLIATO	<input type="radio"/> MOLTO ALTERATO
<input checked="" type="radio"/> RECENTE	<input checked="" type="radio"/> RECENTE

Stato di dissesto	
<input type="radio"/> NUMEROSI DANNI	<input checked="" type="radio"/> DANNI NON PRESENTI
<input type="radio"/> POCHI DANNI	

Elementi architettonici significativi		
<input type="checkbox"/> Archi-Volte	<input type="checkbox"/> Davanzali	<input type="checkbox"/> Abbaini
<input type="checkbox"/> Murature	<input type="checkbox"/> Contorni-Stipiti	<input type="checkbox"/> Affreschi
<input type="checkbox"/> Colonne	<input type="checkbox"/> Zoccolatura	<input type="checkbox"/> Decorazioni Pittoriche
<input type="checkbox"/> Logge	<input type="checkbox"/> Parapetti	<input type="checkbox"/> Decorazioni
<input type="checkbox"/> Portici	<input type="checkbox"/> Cortili antichi	<input type="checkbox"/> Intonaco
<input type="checkbox"/> Poggioli	<input type="checkbox"/> Gronde	<input type="checkbox"/> Tinteggiature
<input type="checkbox"/> Portali	<input type="checkbox"/> Inferriate	
<input type="checkbox"/> Infissi	<input type="checkbox"/> Coperture	

Valore architettonico	Tipo di interesse
<input type="radio"/> RILEVANTE	<input type="radio"/> STORICO
<input type="radio"/> BUONO	<input type="radio"/> ARCHITETTONICO
<input type="radio"/> MODESTO	<input type="radio"/> TIPOLOGICO
<input checked="" type="radio"/> NULLO	<input type="radio"/> AMBIENTALE / DI CONTESTO
	<input checked="" type="radio"/> NESSUNO-NEUTRO

Rilevanza paesistica	
<input checked="" type="radio"/> NEGATIVO, CONTRASTANT	<input type="radio"/> CARATTERIZZ. DEL PAESAGGIO
<input type="radio"/> NEUTRO O SENZA RILIEVO	<input type="radio"/> COMPLEMENTARE DEL PAESAGGIO

Interventi ammessi come da N.T.A.	
<input type="checkbox"/> Interventi 1 livello	<input type="checkbox"/> Interventi 5 livello
<input type="checkbox"/> Interventi 2 livello	<input type="checkbox"/> Interventi 6 livello
<input type="checkbox"/> Interventi 3 livello	<input type="checkbox"/> Piano attuativo
<input checked="" type="checkbox"/> Interventi 4 livello	

Note e prescrizioni aggiuntive:





SCHEDA DI ANALISI E PROGETTO DI TUTELA DEI NUCLEI DI ANTICA FORMAZIONE

Allegato al Piano delle Regole per il recupero, la tutela e la valorizzazione dei nuclei di antica formazione

Località:	Link: 16_04
Indirizzo: Via S. Martino	Civico:
Nucleo: 16	Edificio: 04

Caratteristiche generali

 EDIFICIO PRINCIPALE
 EDIFICIO PERTINENZIALE

Proprietà

 PRIVATA
 PUBBLICA
 MISTA

Tipologia architettonica

 EDIFICIO A CORTE
 BLOCCO (isolato e non)
 EDIFICIO A SCHIERA/ IN LINEA
 VILLA
 PALAZZO SIGNORILE

Vincoli

 NESSUN VINCOLO
 VINCOLO MONUMENTALE
 VINCOLO PAESISTICO

Epoca storica

	A	B	C
FINO AL 1300	<input type="radio"/>	<input checked="" type="radio"/>	<input type="radio"/>
DAL 1300 AL 1500	<input type="radio"/>	<input checked="" type="radio"/>	<input type="radio"/>
DAL 1500 AL 1600	<input type="radio"/>	<input checked="" type="radio"/>	<input type="radio"/>
DAL 1600 AL 1700	<input type="radio"/>	<input checked="" type="radio"/>	<input type="radio"/>
DAL 1700 AL 1800	<input type="radio"/>	<input checked="" type="radio"/>	<input type="radio"/>
DAL 1810 AL 1854	<input checked="" type="radio"/>	<input checked="" type="radio"/>	<input type="radio"/>
DAL 1854 AL 1958	<input type="radio"/>	<input checked="" type="radio"/>	<input type="radio"/>
DAL 1958 AL 1970	<input type="radio"/>	<input checked="" type="radio"/>	<input type="radio"/>
DAL 1970 AL 2006	<input type="radio"/>	<input checked="" type="radio"/>	<input checked="" type="radio"/>
DOPO IL 2006	<input type="radio"/>	<input checked="" type="radio"/>	<input type="radio"/>

Aree scoperte

 CORTILE
 GIARDINO
 VERDE PRIVATO
 VERDE PUBBLICO
 PARCHEGGIO
 DEPOSITO
 INCOLTO
 NESSUNA

A = Di costruzione

B = Di ricostruzione

C = Di ristrutturazione totale con eventuali ampliamenti e/o addizioni

Destinazione d'uso prevalente

	Int.	P.T.	P.1°	P.2°	P.3°	P.4°	Altro
ACCESSORI RESIDENZA	<input checked="" type="radio"/>	<input type="radio"/>	<input type="radio"/>	<input checked="" type="radio"/>	<input checked="" type="radio"/>	<input checked="" type="radio"/>	<input checked="" type="radio"/>
RESIDENZA	<input checked="" type="radio"/>	<input type="radio"/>	<input type="radio"/>	<input checked="" type="radio"/>	<input checked="" type="radio"/>	<input checked="" type="radio"/>	<input checked="" type="radio"/>
ATTIVITA' COMMERCIALE	<input checked="" type="radio"/>	<input type="radio"/>	<input type="radio"/>	<input checked="" type="radio"/>	<input checked="" type="radio"/>	<input checked="" type="radio"/>	<input checked="" type="radio"/>
ATTIVITA' DIREZIONALE	<input checked="" type="radio"/>	<input type="radio"/>	<input type="radio"/>	<input checked="" type="radio"/>	<input checked="" type="radio"/>	<input checked="" type="radio"/>	<input checked="" type="radio"/>
STUDI PROFESSIONALI	<input checked="" type="radio"/>	<input type="radio"/>	<input type="radio"/>	<input checked="" type="radio"/>	<input checked="" type="radio"/>	<input checked="" type="radio"/>	<input checked="" type="radio"/>
ARTIGIANALE DI SERVIZIO	<input checked="" type="radio"/>	<input type="radio"/>	<input type="radio"/>	<input checked="" type="radio"/>	<input checked="" type="radio"/>	<input checked="" type="radio"/>	<input checked="" type="radio"/>
AUTORIMESSE	<input checked="" type="radio"/>	<input checked="" type="radio"/>	<input type="radio"/>	<input checked="" type="radio"/>	<input checked="" type="radio"/>	<input checked="" type="radio"/>	<input checked="" type="radio"/>
DEPOSITI	<input checked="" type="radio"/>	<input type="radio"/>	<input checked="" type="radio"/>	<input checked="" type="radio"/>	<input checked="" type="radio"/>	<input checked="" type="radio"/>	<input checked="" type="radio"/>
PUBBLICI ESERCIZI	<input checked="" type="radio"/>	<input type="radio"/>	<input type="radio"/>	<input checked="" type="radio"/>	<input checked="" type="radio"/>	<input checked="" type="radio"/>	<input checked="" type="radio"/>
SERVIZIO AGRICOLO	<input checked="" type="radio"/>	<input type="radio"/>	<input type="radio"/>	<input checked="" type="radio"/>	<input checked="" type="radio"/>	<input checked="" type="radio"/>	<input checked="" type="radio"/>
DESTINAZIONE PUBBLICA ISTRUZIONE	<input checked="" type="radio"/>	<input type="radio"/>	<input type="radio"/>	<input checked="" type="radio"/>	<input checked="" type="radio"/>	<input checked="" type="radio"/>	<input checked="" type="radio"/>
DESTINAZIONE PUBBL. CULTURA SPETTACOLO	<input checked="" type="radio"/>	<input type="radio"/>	<input type="radio"/>	<input checked="" type="radio"/>	<input checked="" type="radio"/>	<input checked="" type="radio"/>	<input checked="" type="radio"/>
DESTINAZIONE PUBBLICA UFFICI PUBBLICI	<input checked="" type="radio"/>	<input type="radio"/>	<input type="radio"/>	<input checked="" type="radio"/>	<input checked="" type="radio"/>	<input checked="" type="radio"/>	<input checked="" type="radio"/>
DESTINAZIONE PUBBLICA CULTO	<input checked="" type="radio"/>	<input type="radio"/>	<input type="radio"/>	<input checked="" type="radio"/>	<input checked="" type="radio"/>	<input checked="" type="radio"/>	<input checked="" type="radio"/>
DESTINAZIONE PUBBLICA SANITA'	<input checked="" type="radio"/>	<input type="radio"/>	<input type="radio"/>	<input checked="" type="radio"/>	<input checked="" type="radio"/>	<input checked="" type="radio"/>	<input checked="" type="radio"/>
DESTINAZIONE PUBBLICA ASSISTENZA	<input checked="" type="radio"/>	<input type="radio"/>	<input type="radio"/>	<input checked="" type="radio"/>	<input checked="" type="radio"/>	<input checked="" type="radio"/>	<input checked="" type="radio"/>
DESTINAZIONE PUBBLICA SICUREZZA	<input checked="" type="radio"/>	<input type="radio"/>	<input type="radio"/>	<input checked="" type="radio"/>	<input checked="" type="radio"/>	<input checked="" type="radio"/>	<input checked="" type="radio"/>
DESTINAZIONE PUBBLICA SPORT	<input checked="" type="radio"/>	<input type="radio"/>	<input type="radio"/>	<input checked="" type="radio"/>	<input checked="" type="radio"/>	<input checked="" type="radio"/>	<input checked="" type="radio"/>



SCHEDA DI ANALISI E PROGETTO DI TUTELA DEI NUCLEI DI ANTICA FORMAZIONE

Allegato al Piano delle Regole per il recupero, la tutela e la valorizzazione dei nuclei di antica formazione

Località:	Link: 16_04
Indirizzo: Via S. Martino	Civico:
Nucleo: 16	Edificio: 04

Dotazione di parcheggi:

Stato di conservazione	
Coerenza e integrità tipologica	Compositivo/Architett.
<input type="radio"/> INTEGRO	<input type="radio"/> INTEGRO
<input type="radio"/> RIPRISTINATO	<input type="radio"/> POCO ALTERATO
<input checked="" type="radio"/> TRASFORMATO	<input checked="" type="radio"/> ALTERATO
<input type="radio"/> AMPLIATO	<input type="radio"/> MOLTO ALTERATO
<input type="radio"/> RECENTE	<input type="radio"/> RECENTE

Stato di dissesto	
<input type="radio"/> NUMEROSI DANNI	<input checked="" type="radio"/> DANNI NON PRESENTI
<input type="radio"/> POCHI DANNI	

Elementi architettonici significativi		
<input type="checkbox"/> Archi-Volte	<input type="checkbox"/> Davanzali	<input type="checkbox"/> Abbaini
<input type="checkbox"/> Murature	<input type="checkbox"/> Contorni-Stipiti	<input type="checkbox"/> Affreschi
<input type="checkbox"/> Colonne	<input type="checkbox"/> Zoccolatura	<input type="checkbox"/> Decorazioni Pittoriche
<input type="checkbox"/> Logge	<input type="checkbox"/> Parapetti	<input type="checkbox"/> Decorazioni
<input type="checkbox"/> Portici	<input type="checkbox"/> Cortili antichi	<input type="checkbox"/> Intonaco
<input type="checkbox"/> Poggioli	<input type="checkbox"/> Gronde	<input type="checkbox"/> Tinteggiature
<input type="checkbox"/> Portali	<input type="checkbox"/> Inferriate	
<input type="checkbox"/> Infissi	<input type="checkbox"/> Coperture	

Valore architettonico	Tipo di interesse
<input type="radio"/> RILEVANTE	<input type="radio"/> STORICO
<input type="radio"/> BUONO	<input type="radio"/> ARCHITETTONICO
<input checked="" type="radio"/> MODESTO	<input type="radio"/> TIPOLOGICO
<input type="radio"/> NULLO	<input type="radio"/> AMBIENTALE / DI CONTESTO
	<input checked="" type="radio"/> NESSUNO-NEUTRO

Rilevanza paesistica	
<input type="radio"/> NEGATIVO, CONTRASTANT	<input type="radio"/> CARATTERIZZ. DEL PAESAGGIO
<input checked="" type="radio"/> NEUTRO O SENZA RILIEVO	<input type="radio"/> COMPLEMENTARE DEL PAESAGGIO

Interventi ammessi come da N.T.A.	
<input type="checkbox"/> Interventi 1 livello	<input type="checkbox"/> Interventi 5 livello
<input type="checkbox"/> Interventi 2 livello	<input type="checkbox"/> Interventi 6 livello
<input type="checkbox"/> Interventi 3 livello	<input type="checkbox"/> Piano attuativo
<input checked="" type="checkbox"/> Interventi 4 livello	

Note e prescrizioni aggiuntive:
In caso d'intervento si prescrive la rivisitazione delle forometrie attuali secondo rapporti L/H come le esistenti storiche





SCHEDA DI ANALISI E PROGETTO DI TUTELA DEI NUCLEI DI ANTICA FORMAZIONE

Allegato al Piano delle Regole per il recupero, la tutela e la valorizzazione dei nuclei di antica formazione

Località:	Link: 16_05
Indirizzo: Via S. Martino	Civico:
Nucleo: 16	Edificio: 05

Dotazione di parcheggi:

Stato di conservazione	
Coerenza e integrità tipologica	Compositivo/Architett.
<input checked="" type="radio"/> INTEGRO	<input type="radio"/> INTEGRO
<input type="radio"/> RIPRISTINATO	<input checked="" type="radio"/> POCO ALTERATO
<input type="radio"/> TRASFORMATO	<input type="radio"/> ALTERATO
<input type="radio"/> AMPLIATO	<input type="radio"/> MOLTO ALTERATO
<input type="radio"/> RECENTE	<input type="radio"/> RECENTE

Stato di dissesto	
<input type="radio"/> NUMEROSI DANNI	<input checked="" type="radio"/> DANNI NON PRESENTI
<input type="radio"/> POCHI DANNI	

Elementi architettonici significativi		
<input type="checkbox"/> Archi-Volte	<input type="checkbox"/> Davanzali	<input type="checkbox"/> Abbaini
<input type="checkbox"/> Murature	<input type="checkbox"/> Contorni-Stipiti	<input type="checkbox"/> Affreschi
<input type="checkbox"/> Colonne	<input type="checkbox"/> Zoccolatura	<input type="checkbox"/> Decorazioni Pittoriche
<input type="checkbox"/> Logge	<input type="checkbox"/> Parapetti	<input type="checkbox"/> Decorazioni
<input type="checkbox"/> Portici	<input type="checkbox"/> Cortili antichi	<input type="checkbox"/> Intonaco
<input type="checkbox"/> Poggioli	<input type="checkbox"/> Gronde	<input type="checkbox"/> Tinteggiature
<input type="checkbox"/> Portali	<input type="checkbox"/> Inferriate	
<input type="checkbox"/> Infissi	<input type="checkbox"/> Coperture	

Valore architettonico	Tipo di interesse
<input type="radio"/> RILEVANTE	<input type="radio"/> STORICO
<input type="radio"/> BUONO	<input type="radio"/> ARCHITETTONICO
<input type="radio"/> MODESTO	<input type="radio"/> TIPOLOGICO
<input checked="" type="radio"/> NULLO	<input type="radio"/> AMBIENTALE / DI CONTESTO
	<input checked="" type="radio"/> NESSUNO-NEUTRO

Rilevanza paesistica	
<input checked="" type="radio"/> NEGATIVO, CONTRASTANT	<input type="radio"/> CARATTERIZZ. DEL PAESAGGIO
<input type="radio"/> NEUTRO O SENZA RILIEVO	<input type="radio"/> COMPLEMENTARE DEL PAESAGGIO

Interventi ammessi come da N.T.A.	
<input type="checkbox"/> Interventi 1 livello	<input type="checkbox"/> Interventi 5 livello
<input type="checkbox"/> Interventi 2 livello	<input type="checkbox"/> Interventi 6 livello
<input type="checkbox"/> Interventi 3 livello	<input type="checkbox"/> Piano attuativo
<input checked="" type="checkbox"/> Interventi 4 livello	

Note e prescrizioni aggiuntive:





SCHEDA DI ANALISI E PROGETTO DI TUTELA DEI NUCLEI DI ANTICA FORMAZIONE

Allegato al Piano delle Regole per il recupero, la tutela e la valorizzazione dei nuclei di antica formazione

Località:	Link: 16_06
Indirizzo: Via S. Martino	Civico:
Nucleo: 16	Edificio: 06

Caratteristiche generali

 EDIFICIO PRINCIPALE
 EDIFICIO PERTINENZIALE

Proprietà

 PRIVATA
 PUBBLICA
 MISTA

Tipologia architettonica

 EDIFICIO A CORTE
 BLOCCO (isolato e non)
 EDIFICIO A SCHIERA/ IN LINEA
 VILLA
 PALAZZO SIGNORILE

Vincoli

 NESSUN VINCOLO
 VINCOLO MONUMENTALE
 VINCOLO PAESISTICO

Epoca storica

	A	B	C
FINO AL 1300	<input type="radio"/>	<input checked="" type="radio"/>	<input type="radio"/>
DAL 1300 AL 1500	<input type="radio"/>	<input checked="" type="radio"/>	<input type="radio"/>
DAL 1500 AL 1600	<input type="radio"/>	<input checked="" type="radio"/>	<input type="radio"/>
DAL 1600 AL 1700	<input type="radio"/>	<input checked="" type="radio"/>	<input type="radio"/>
DAL 1700 AL 1800	<input type="radio"/>	<input checked="" type="radio"/>	<input type="radio"/>
DAL 1810 AL 1854	<input checked="" type="radio"/>	<input checked="" type="radio"/>	<input type="radio"/>
DAL 1854 AL 1958	<input type="radio"/>	<input checked="" type="radio"/>	<input type="radio"/>
DAL 1958 AL 1970	<input type="radio"/>	<input checked="" type="radio"/>	<input checked="" type="radio"/>
DAL 1970 AL 2006	<input type="radio"/>	<input checked="" type="radio"/>	<input type="radio"/>
DOPO IL 2006	<input type="radio"/>	<input checked="" type="radio"/>	<input type="radio"/>

Aree scoperte

 CORTILE
 GIARDINO
 VERDE PRIVATO
 VERDE PUBBLICO
 PARCHEGGIO
 DEPOSITO
 INCOLTO
 NESSUNA

A = Di costruzione

B = Di ricostruzione

C = Di ristrutturazione totale con eventuali ampliamenti e/o addizioni

Destinazione d'uso prevalente

	Int.	P.T.	P.1°	P.2°	P.3°	P.4°	Altro
ACCESSORI RESIDENZA	<input checked="" type="radio"/>	<input type="radio"/>	<input type="radio"/>	<input type="radio"/>	<input checked="" type="radio"/>	<input checked="" type="radio"/>	<input checked="" type="radio"/>
RESIDENZA	<input checked="" type="radio"/>	<input checked="" type="radio"/>	<input checked="" type="radio"/>	<input checked="" type="radio"/>	<input checked="" type="radio"/>	<input checked="" type="radio"/>	<input checked="" type="radio"/>
ATTIVITA' COMMERCIALE	<input checked="" type="radio"/>	<input type="radio"/>	<input type="radio"/>	<input type="radio"/>	<input checked="" type="radio"/>	<input checked="" type="radio"/>	<input checked="" type="radio"/>
ATTIVITA' DIREZIONALE	<input checked="" type="radio"/>	<input type="radio"/>	<input type="radio"/>	<input type="radio"/>	<input checked="" type="radio"/>	<input checked="" type="radio"/>	<input checked="" type="radio"/>
STUDI PROFESSIONALI	<input checked="" type="radio"/>	<input type="radio"/>	<input type="radio"/>	<input type="radio"/>	<input checked="" type="radio"/>	<input checked="" type="radio"/>	<input checked="" type="radio"/>
ARTIGIANALE DI SERVIZIO	<input checked="" type="radio"/>	<input type="radio"/>	<input type="radio"/>	<input type="radio"/>	<input checked="" type="radio"/>	<input checked="" type="radio"/>	<input checked="" type="radio"/>
AUTORIMESSE	<input checked="" type="radio"/>	<input type="radio"/>	<input type="radio"/>	<input type="radio"/>	<input checked="" type="radio"/>	<input checked="" type="radio"/>	<input checked="" type="radio"/>
DEPOSITI	<input checked="" type="radio"/>	<input type="radio"/>	<input type="radio"/>	<input type="radio"/>	<input checked="" type="radio"/>	<input checked="" type="radio"/>	<input checked="" type="radio"/>
PUBBLICI ESERCIZI	<input checked="" type="radio"/>	<input type="radio"/>	<input type="radio"/>	<input type="radio"/>	<input checked="" type="radio"/>	<input checked="" type="radio"/>	<input checked="" type="radio"/>
SERVIZIO AGRICOLO	<input checked="" type="radio"/>	<input type="radio"/>	<input type="radio"/>	<input type="radio"/>	<input checked="" type="radio"/>	<input checked="" type="radio"/>	<input checked="" type="radio"/>
DESTINAZIONE PUBBLICA ISTRUZIONE	<input checked="" type="radio"/>	<input type="radio"/>	<input type="radio"/>	<input type="radio"/>	<input checked="" type="radio"/>	<input checked="" type="radio"/>	<input checked="" type="radio"/>
DESTINAZIONE PUBBL. CULTURA SPETTACOLO	<input checked="" type="radio"/>	<input type="radio"/>	<input type="radio"/>	<input type="radio"/>	<input checked="" type="radio"/>	<input checked="" type="radio"/>	<input checked="" type="radio"/>
DESTINAZIONE PUBBLICA UFFICI PUBBLICI	<input checked="" type="radio"/>	<input type="radio"/>	<input type="radio"/>	<input type="radio"/>	<input checked="" type="radio"/>	<input checked="" type="radio"/>	<input checked="" type="radio"/>
DESTINAZIONE PUBBLICA CULTO	<input checked="" type="radio"/>	<input type="radio"/>	<input type="radio"/>	<input type="radio"/>	<input checked="" type="radio"/>	<input checked="" type="radio"/>	<input checked="" type="radio"/>
DESTINAZIONE PUBBLICA SANITA'	<input checked="" type="radio"/>	<input type="radio"/>	<input type="radio"/>	<input type="radio"/>	<input checked="" type="radio"/>	<input checked="" type="radio"/>	<input checked="" type="radio"/>
DESTINAZIONE PUBBLICA ASSISTENZA	<input checked="" type="radio"/>	<input type="radio"/>	<input type="radio"/>	<input type="radio"/>	<input checked="" type="radio"/>	<input checked="" type="radio"/>	<input checked="" type="radio"/>
DESTINAZIONE PUBBLICA SICUREZZA	<input checked="" type="radio"/>	<input type="radio"/>	<input type="radio"/>	<input type="radio"/>	<input checked="" type="radio"/>	<input checked="" type="radio"/>	<input checked="" type="radio"/>
DESTINAZIONE PUBBLICA SPORT	<input checked="" type="radio"/>	<input type="radio"/>	<input type="radio"/>	<input type="radio"/>	<input checked="" type="radio"/>	<input checked="" type="radio"/>	<input checked="" type="radio"/>



SCHEDA DI ANALISI E PROGETTO DI TUTELA DEI NUCLEI DI ANTICA FORMAZIONE

Allegato al Piano delle Regole per il recupero, la tutela e la valorizzazione dei nuclei di antica formazione

Località:	Link: 16_06
Indirizzo: Via S. Martino	Civico:
Nucleo: 16	Edificio: 06

Dotazione di parcheggi:

Stato di conservazione	
Coerenza e integrità tipologica	Compositivo/Architett.
<input checked="" type="radio"/> INTEGRO	<input type="radio"/> INTEGRO
<input type="radio"/> RIPRISTINATO	<input checked="" type="radio"/> POCO ALTERATO
<input type="radio"/> TRASFORMATO	<input type="radio"/> ALTERATO
<input type="radio"/> AMPLIATO	<input type="radio"/> MOLTO ALTERATO
<input type="radio"/> RECENTE	<input type="radio"/> RECENTE

Stato di dissesto	
<input type="radio"/> NUMEROSI DANNI	<input checked="" type="radio"/> DANNI NON PRESENTI
<input type="radio"/> POCHI DANNI	

Elementi architettonici significativi		
<input type="checkbox"/> Archi-Volte	<input type="checkbox"/> Davanzali	<input type="checkbox"/> Abbaini
<input type="checkbox"/> Murature	<input type="checkbox"/> Contorni-Stipiti	<input type="checkbox"/> Affreschi
<input type="checkbox"/> Colonne	<input type="checkbox"/> Zoccolatura	<input type="checkbox"/> Decorazioni Pittoriche
<input type="checkbox"/> Logge	<input type="checkbox"/> Parapetti	<input type="checkbox"/> Decorazioni
<input type="checkbox"/> Portici	<input type="checkbox"/> Cortili antichi	<input type="checkbox"/> Intonaco
<input type="checkbox"/> Poggioli	<input type="checkbox"/> Gronde	<input type="checkbox"/> Tinteggiature
<input type="checkbox"/> Portali	<input type="checkbox"/> Inferriate	
<input type="checkbox"/> Infissi	<input type="checkbox"/> Coperture	

Valore architettonico	Tipo di interesse
<input type="radio"/> RILEVANTE	<input type="radio"/> STORICO
<input type="radio"/> BUONO	<input type="radio"/> ARCHITETTONICO
<input checked="" type="radio"/> MODESTO	<input checked="" type="radio"/> TIPOLOGICO
<input type="radio"/> NULLO	<input type="radio"/> AMBIENTALE / DI CONTESTO
	<input type="radio"/> NESSUNO-NEUTRO

Rilevanza paesistica	
<input type="radio"/> NEGATIVO, CONTRASTANT	<input type="radio"/> CARATTERIZZ. DEL PAESAGGIO
<input checked="" type="radio"/> NEUTRO O SENZA RILIEVO	<input type="radio"/> COMPLEMENTARE DEL PAESAGGIO

Interventi ammessi come da N.T.A.	
<input type="checkbox"/> Interventi 1 livello	<input type="checkbox"/> Interventi 5 livello
<input type="checkbox"/> Interventi 2 livello	<input type="checkbox"/> Interventi 6 livello
<input checked="" type="checkbox"/> Interventi 3 livello	<input type="checkbox"/> Piano attuativo
<input type="checkbox"/> Interventi 4 livello	

Note e prescrizioni aggiuntive:
In caso d'intervento si prescrive il mantenimento delle forometrie attuali secondo rapporti L/H come le esistenti.





SCHEDA DI ANALISI E PROGETTO DI TUTELA DEI NUCLEI DI ANTICA FORMAZIONE

Allegato al Piano delle Regole per il recupero, la tutela e la valorizzazione dei nuclei di antica formazione

Località:	Link: 16_07
Indirizzo: Via Ghiacciaia	Civico:
Nucleo: 16	Edificio: 07

Caratteristiche generali

 EDIFICIO PRINCIPALE
 EDIFICIO PERTINENZIALE

Proprietà

 PRIVATA
 PUBBLICA
 MISTA

Tipologia architettonica

 EDIFICIO A CORTE
 BLOCCO (isolato e non)
 EDIFICIO A SCHIERA/ IN LINEA
 VILLA
 PALAZZO SIGNORILE

Vincoli

 NESSUN VINCOLO
 VINCOLO MONUMENTALE
 VINCOLO PAESISTICO

Epoca storica

	A	B	C
FINO AL 1300	<input type="radio"/>	<input checked="" type="radio"/>	<input checked="" type="radio"/>
DAL 1300 AL 1500	<input type="radio"/>	<input checked="" type="radio"/>	<input checked="" type="radio"/>
DAL 1500 AL 1600	<input type="radio"/>	<input checked="" type="radio"/>	<input checked="" type="radio"/>
DAL 1600 AL 1700	<input type="radio"/>	<input checked="" type="radio"/>	<input checked="" type="radio"/>
DAL 1700 AL 1800	<input type="radio"/>	<input checked="" type="radio"/>	<input checked="" type="radio"/>
DAL 1810 AL 1854	<input checked="" type="radio"/>	<input checked="" type="radio"/>	<input checked="" type="radio"/>
DAL 1854 AL 1958	<input type="radio"/>	<input checked="" type="radio"/>	<input checked="" type="radio"/>
DAL 1958 AL 1970	<input type="radio"/>	<input checked="" type="radio"/>	<input checked="" type="radio"/>
DAL 1970 AL 2006	<input type="radio"/>	<input checked="" type="radio"/>	<input checked="" type="radio"/>
DOPO IL 2006	<input type="radio"/>	<input checked="" type="radio"/>	<input checked="" type="radio"/>

Aree scoperte

 CORTILE
 GIARDINO
 VERDE PRIVATO
 VERDE PUBBLICO
 PARCHEGGIO
 DEPOSITO
 INCOLTO
 NESSUNA

A = Di costruzione

B = Di ricostruzione

C = Di ristrutturazione totale con eventuali ampliamenti e/o addizioni

Destinazione d'uso prevalente

	Int.	P.T.	P.1°	P.2°	P.3°	P.4°	Altro
ACCESSORI RESIDENZA	<input checked="" type="radio"/>	<input type="radio"/>	<input type="radio"/>	<input checked="" type="radio"/>	<input checked="" type="radio"/>	<input checked="" type="radio"/>	<input checked="" type="radio"/>
RESIDENZA	<input checked="" type="radio"/>	<input type="radio"/>	<input type="radio"/>	<input checked="" type="radio"/>	<input checked="" type="radio"/>	<input checked="" type="radio"/>	<input checked="" type="radio"/>
ATTIVITA' COMMERCIALE	<input checked="" type="radio"/>	<input type="radio"/>	<input type="radio"/>	<input checked="" type="radio"/>	<input checked="" type="radio"/>	<input checked="" type="radio"/>	<input checked="" type="radio"/>
ATTIVITA' DIREZIONALE	<input checked="" type="radio"/>	<input type="radio"/>	<input type="radio"/>	<input checked="" type="radio"/>	<input checked="" type="radio"/>	<input checked="" type="radio"/>	<input checked="" type="radio"/>
STUDI PROFESSIONALI	<input checked="" type="radio"/>	<input type="radio"/>	<input type="radio"/>	<input checked="" type="radio"/>	<input checked="" type="radio"/>	<input checked="" type="radio"/>	<input checked="" type="radio"/>
ARTIGIANALE DI SERVIZIO	<input checked="" type="radio"/>	<input type="radio"/>	<input type="radio"/>	<input checked="" type="radio"/>	<input checked="" type="radio"/>	<input checked="" type="radio"/>	<input checked="" type="radio"/>
AUTORIMESSE	<input checked="" type="radio"/>	<input type="radio"/>	<input type="radio"/>	<input checked="" type="radio"/>	<input checked="" type="radio"/>	<input checked="" type="radio"/>	<input checked="" type="radio"/>
DEPOSITI	<input checked="" type="radio"/>	<input checked="" type="radio"/>	<input checked="" type="radio"/>	<input checked="" type="radio"/>	<input checked="" type="radio"/>	<input checked="" type="radio"/>	<input checked="" type="radio"/>
PUBBLICI ESERCIZI	<input checked="" type="radio"/>	<input type="radio"/>	<input type="radio"/>	<input checked="" type="radio"/>	<input checked="" type="radio"/>	<input checked="" type="radio"/>	<input checked="" type="radio"/>
SERVIZIO AGRICOLO	<input checked="" type="radio"/>	<input type="radio"/>	<input type="radio"/>	<input checked="" type="radio"/>	<input checked="" type="radio"/>	<input checked="" type="radio"/>	<input checked="" type="radio"/>
DESTINAZIONE PUBBLICA ISTRUZIONE	<input checked="" type="radio"/>	<input type="radio"/>	<input type="radio"/>	<input checked="" type="radio"/>	<input checked="" type="radio"/>	<input checked="" type="radio"/>	<input checked="" type="radio"/>
DESTINAZIONE PUBBL. CULTURA SPETTACOLO	<input checked="" type="radio"/>	<input type="radio"/>	<input type="radio"/>	<input checked="" type="radio"/>	<input checked="" type="radio"/>	<input checked="" type="radio"/>	<input checked="" type="radio"/>
DESTINAZIONE PUBBLICA UFFICI PUBBLICI	<input checked="" type="radio"/>	<input type="radio"/>	<input type="radio"/>	<input checked="" type="radio"/>	<input checked="" type="radio"/>	<input checked="" type="radio"/>	<input checked="" type="radio"/>
DESTINAZIONE PUBBLICA CULTO	<input checked="" type="radio"/>	<input type="radio"/>	<input type="radio"/>	<input checked="" type="radio"/>	<input checked="" type="radio"/>	<input checked="" type="radio"/>	<input checked="" type="radio"/>
DESTINAZIONE PUBBLICA SANITA'	<input checked="" type="radio"/>	<input type="radio"/>	<input type="radio"/>	<input checked="" type="radio"/>	<input checked="" type="radio"/>	<input checked="" type="radio"/>	<input checked="" type="radio"/>
DESTINAZIONE PUBBLICA ASSISTENZA	<input checked="" type="radio"/>	<input type="radio"/>	<input type="radio"/>	<input checked="" type="radio"/>	<input checked="" type="radio"/>	<input checked="" type="radio"/>	<input checked="" type="radio"/>
DESTINAZIONE PUBBLICA SICUREZZA	<input checked="" type="radio"/>	<input type="radio"/>	<input type="radio"/>	<input checked="" type="radio"/>	<input checked="" type="radio"/>	<input checked="" type="radio"/>	<input checked="" type="radio"/>
DESTINAZIONE PUBBLICA SPORT	<input checked="" type="radio"/>	<input type="radio"/>	<input type="radio"/>	<input checked="" type="radio"/>	<input checked="" type="radio"/>	<input checked="" type="radio"/>	<input checked="" type="radio"/>



SCHEDA DI ANALISI E PROGETTO DI TUTELA DEI NUCLEI DI ANTICA FORMAZIONE

Allegato al Piano delle Regole per il recupero, la tutela e la valorizzazione dei nuclei di antica formazione

Località:	Link: 16_07
Indirizzo: Via Ghiacciaia	Civico:
Nucleo: 16	Edificio: 07

Dotazione di parcheggi:

Stato di conservazione	
Coerenza e integrità tipologica	Compositivo/Architett.
<input checked="" type="radio"/> INTEGRO	<input type="radio"/> INTEGRO
<input type="radio"/> RIPRISTINATO	<input checked="" type="radio"/> POCO ALTERATO
<input type="radio"/> TRASFORMATO	<input type="radio"/> ALTERATO
<input type="radio"/> AMPLIATO	<input type="radio"/> MOLTO ALTERATO
<input type="radio"/> RECENTE	<input type="radio"/> RECENTE

Stato di dissesto	
<input type="radio"/> NUMEROSI DANNI	<input type="radio"/> DANNI NON PRESENTI
<input checked="" type="radio"/> POCHI DANNI	

Elementi architettonici significativi		
<input type="checkbox"/> Archi-Volte	<input type="checkbox"/> Davanzali	<input type="checkbox"/> Abbaini
<input type="checkbox"/> Murature	<input type="checkbox"/> Contorni-Stipiti	<input type="checkbox"/> Affreschi
<input type="checkbox"/> Colonne	<input type="checkbox"/> Zoccolatura	<input type="checkbox"/> Decorazioni Pittoriche
<input type="checkbox"/> Logge	<input type="checkbox"/> Parapetti	<input type="checkbox"/> Decorazioni
<input type="checkbox"/> Portici	<input type="checkbox"/> Cortili antichi	<input type="checkbox"/> Intonaco
<input type="checkbox"/> Poggioli	<input type="checkbox"/> Gronde	<input type="checkbox"/> Tinteggiature
<input type="checkbox"/> Portali	<input type="checkbox"/> Inferriate	
<input type="checkbox"/> Infissi	<input type="checkbox"/> Coperture	

Valore architettonico	Tipo di interesse
<input type="radio"/> RILEVANTE	<input type="radio"/> STORICO
<input type="radio"/> BUONO	<input type="radio"/> ARCHITETTONICO
<input type="radio"/> MODESTO	<input type="radio"/> TIPOLOGICO
<input checked="" type="radio"/> NULLO	<input type="radio"/> AMBIENTALE / DI CONTESTO
	<input checked="" type="radio"/> NESSUNO-NEUTRO

Rilevanza paesistica	
<input checked="" type="radio"/> NEGATIVO, CONTRASTANT	<input type="radio"/> CARATTERIZZ. DEL PAESAGGIO
<input type="radio"/> NEUTRO O SENZA RILIEVO	<input type="radio"/> COMPLEMENTARE DEL PAESAGGIO

Interventi ammessi come da N.T.A.	
<input type="checkbox"/> Interventi 1 livello	<input type="checkbox"/> Interventi 5 livello
<input type="checkbox"/> Interventi 2 livello	<input type="checkbox"/> Interventi 6 livello
<input type="checkbox"/> Interventi 3 livello	<input type="checkbox"/> Piano attuativo
<input checked="" type="checkbox"/> Interventi 4 livello	

Note e prescrizioni aggiuntive:





SCHEDA DI ANALISI E PROGETTO DI TUTELA DEI NUCLEI DI ANTICA FORMAZIONE

Allegato al Piano delle Regole per il recupero, la tutela e la valorizzazione dei nuclei di antica formazione

Località:	Link: 16_08
Indirizzo: Via Solferino	Civico:
Nucleo: 16	Edificio: 08

Caratteristiche generali

EDIFICIO PRINCIPALE
 EDIFICIO PERTINENZIALE

Proprietà

PRIVATA
 PUBBLICA
 MISTA

Tipologia architettonica

EDIFICIO A CORTE
 BLOCCO (isolato e non)
 EDIFICIO A SCHIERA/ IN LINEA
 VILLA
 PALAZZO SIGNORILE

Vincoli

NESSUN VINCOLO
 VINCOLO MONUMENTALE
 VINCOLO PAESISTICO

Epoca storica

	A	B	C
FINO AL 1300	<input type="radio"/>	<input checked="" type="radio"/>	<input type="radio"/>
DAL 1300 AL 1500	<input type="radio"/>	<input checked="" type="radio"/>	<input type="radio"/>
DAL 1500 AL 1600	<input type="radio"/>	<input checked="" type="radio"/>	<input type="radio"/>
DAL 1600 AL 1700	<input type="radio"/>	<input checked="" type="radio"/>	<input type="radio"/>
DAL 1700 AL 1800	<input type="radio"/>	<input checked="" type="radio"/>	<input type="radio"/>
DAL 1810 AL 1854	<input type="radio"/>	<input checked="" type="radio"/>	<input type="radio"/>
DAL 1854 AL 1958	<input checked="" type="radio"/>	<input checked="" type="radio"/>	<input type="radio"/>
DAL 1958 AL 1970	<input type="radio"/>	<input checked="" type="radio"/>	<input checked="" type="radio"/>
DAL 1970 AL 2006	<input type="radio"/>	<input checked="" type="radio"/>	<input type="radio"/>
DOPO IL 2006	<input type="radio"/>	<input checked="" type="radio"/>	<input type="radio"/>

Aree scoperte

CORTILE PARCHEGGIO
 GIARDINO DEPOSITO
 VERDE PRIVATO INCOLTO
 VERDE PUBBLICO NESSUNA

A = Di costruzione

B = Di ricostruzione

C = Di ristrutturazione totale con eventuali ampliamenti e/o addizioni

Destinazione d'uso prevalente

	Int.	P.T.	P.1°	P.2°	P.3°	P.4°	Altro
ACCESSORI RESIDENZA	<input checked="" type="radio"/>	<input type="radio"/>	<input type="radio"/>	<input checked="" type="radio"/>	<input checked="" type="radio"/>	<input checked="" type="radio"/>	<input checked="" type="radio"/>
RESIDENZA	<input checked="" type="radio"/>	<input checked="" type="radio"/>	<input checked="" type="radio"/>	<input checked="" type="radio"/>	<input checked="" type="radio"/>	<input checked="" type="radio"/>	<input checked="" type="radio"/>
ATTIVITA' COMMERCIALE	<input checked="" type="radio"/>	<input type="radio"/>	<input type="radio"/>	<input checked="" type="radio"/>	<input checked="" type="radio"/>	<input checked="" type="radio"/>	<input checked="" type="radio"/>
ATTIVITA' DIREZIONALE	<input checked="" type="radio"/>	<input type="radio"/>	<input type="radio"/>	<input checked="" type="radio"/>	<input checked="" type="radio"/>	<input checked="" type="radio"/>	<input checked="" type="radio"/>
STUDI PROFESSIONALI	<input checked="" type="radio"/>	<input type="radio"/>	<input type="radio"/>	<input checked="" type="radio"/>	<input checked="" type="radio"/>	<input checked="" type="radio"/>	<input checked="" type="radio"/>
ARTIGIANALE DI SERVIZIO	<input checked="" type="radio"/>	<input type="radio"/>	<input type="radio"/>	<input checked="" type="radio"/>	<input checked="" type="radio"/>	<input checked="" type="radio"/>	<input checked="" type="radio"/>
AUTORIMESSE	<input checked="" type="radio"/>	<input type="radio"/>	<input type="radio"/>	<input checked="" type="radio"/>	<input checked="" type="radio"/>	<input checked="" type="radio"/>	<input checked="" type="radio"/>
DEPOSITI	<input checked="" type="radio"/>	<input type="radio"/>	<input type="radio"/>	<input checked="" type="radio"/>	<input checked="" type="radio"/>	<input checked="" type="radio"/>	<input checked="" type="radio"/>
PUBBLICI ESERCIZI	<input checked="" type="radio"/>	<input type="radio"/>	<input type="radio"/>	<input checked="" type="radio"/>	<input checked="" type="radio"/>	<input checked="" type="radio"/>	<input checked="" type="radio"/>
SERVIZIO AGRICOLO	<input checked="" type="radio"/>	<input type="radio"/>	<input type="radio"/>	<input checked="" type="radio"/>	<input checked="" type="radio"/>	<input checked="" type="radio"/>	<input checked="" type="radio"/>
DESTINAZIONE PUBBLICA ISTRUZIONE	<input checked="" type="radio"/>	<input type="radio"/>	<input type="radio"/>	<input checked="" type="radio"/>	<input checked="" type="radio"/>	<input checked="" type="radio"/>	<input checked="" type="radio"/>
DESTINAZIONE PUBBL. CULTURA SPETTACOLO	<input checked="" type="radio"/>	<input type="radio"/>	<input type="radio"/>	<input checked="" type="radio"/>	<input checked="" type="radio"/>	<input checked="" type="radio"/>	<input checked="" type="radio"/>
DESTINAZIONE PUBBLICA UFFICI PUBBLICI	<input checked="" type="radio"/>	<input type="radio"/>	<input type="radio"/>	<input checked="" type="radio"/>	<input checked="" type="radio"/>	<input checked="" type="radio"/>	<input checked="" type="radio"/>
DESTINAZIONE PUBBLICA CULTO	<input checked="" type="radio"/>	<input type="radio"/>	<input type="radio"/>	<input checked="" type="radio"/>	<input checked="" type="radio"/>	<input checked="" type="radio"/>	<input checked="" type="radio"/>
DESTINAZIONE PUBBLICA SANITA'	<input checked="" type="radio"/>	<input type="radio"/>	<input type="radio"/>	<input checked="" type="radio"/>	<input checked="" type="radio"/>	<input checked="" type="radio"/>	<input checked="" type="radio"/>
DESTINAZIONE PUBBLICA ASSISTENZA	<input checked="" type="radio"/>	<input type="radio"/>	<input type="radio"/>	<input checked="" type="radio"/>	<input checked="" type="radio"/>	<input checked="" type="radio"/>	<input checked="" type="radio"/>
DESTINAZIONE PUBBLICA SICUREZZA	<input checked="" type="radio"/>	<input type="radio"/>	<input type="radio"/>	<input checked="" type="radio"/>	<input checked="" type="radio"/>	<input checked="" type="radio"/>	<input checked="" type="radio"/>
DESTINAZIONE PUBBLICA SPORT	<input checked="" type="radio"/>	<input type="radio"/>	<input type="radio"/>	<input checked="" type="radio"/>	<input checked="" type="radio"/>	<input checked="" type="radio"/>	<input checked="" type="radio"/>



SCHEDA DI ANALISI E PROGETTO DI TUTELA DEI NUCLEI DI ANTICA FORMAZIONE

Allegato al Piano delle Regole per il recupero, la tutela e la valorizzazione dei nuclei di antica formazione

Località:	Link: 16_08
Indirizzo: Via Solferino	Civico:
Nucleo: 16	Edificio: 08

Dotazione di parcheggi:

Stato di conservazione	
Coerenza e integrità tipologica	Compositivo/Architett.
<input checked="" type="radio"/> INTEGRO	<input type="radio"/> INTEGRO
<input type="radio"/> RIPRISTINATO	<input type="radio"/> POCO ALTERATO
<input type="radio"/> TRASFORMATO	<input checked="" type="radio"/> ALTERATO
<input type="radio"/> AMPIATO	<input type="radio"/> MOLTO ALTERATO
<input type="radio"/> RECENTE	<input type="radio"/> RECENTE

Stato di dissesto	
<input type="radio"/> NUMEROSI DANNI	<input checked="" type="radio"/> DANNI NON PRESENTI
<input type="radio"/> POCHI DANNI	

Elementi architettonici significativi		
<input type="checkbox"/> Archi-Volte	<input type="checkbox"/> Davanzali	<input type="checkbox"/> Abbaini
<input type="checkbox"/> Murature	<input type="checkbox"/> Contorni-Stipiti	<input type="checkbox"/> Affreschi
<input type="checkbox"/> Colonne	<input type="checkbox"/> Zoccolatura	<input type="checkbox"/> Decorazioni Pittoriche
<input type="checkbox"/> Logge	<input type="checkbox"/> Parapetti	<input type="checkbox"/> Decorazioni
<input type="checkbox"/> Portici	<input type="checkbox"/> Cortili antichi	<input type="checkbox"/> Intonaco
<input type="checkbox"/> Poggioli	<input type="checkbox"/> Gronde	<input type="checkbox"/> Tinteggiature
<input type="checkbox"/> Portali	<input type="checkbox"/> Inferriate	
<input type="checkbox"/> Infissi	<input type="checkbox"/> Coperture	

Valore architettonico	Tipo di interesse
<input type="radio"/> RILEVANTE	<input type="radio"/> STORICO
<input type="radio"/> BUONO	<input type="radio"/> ARCHITETTONICO
<input checked="" type="radio"/> MODESTO	<input type="radio"/> TIPOLOGICO
<input type="radio"/> NULLO	<input type="radio"/> AMBIENTALE / DI CONTESTO
	<input checked="" type="radio"/> NESSUNO-NEUTRO

Rilevanza paesistica	
<input type="radio"/> NEGATIVO, CONTRASTANT	<input type="radio"/> CARATTERIZZ. DEL PAESAGGIO
<input checked="" type="radio"/> NEUTRO O SENZA RILIEVO	<input type="radio"/> COMPLEMENTARE DEL PAESAGGIO

Interventi ammessi come da N.T.A.	
<input type="checkbox"/> Interventi 1 livello	<input type="checkbox"/> Interventi 5 livello
<input type="checkbox"/> Interventi 2 livello	<input type="checkbox"/> Interventi 6 livello
<input type="checkbox"/> Interventi 3 livello	<input type="checkbox"/> Piano attuativo
<input checked="" type="checkbox"/> Interventi 4 livello	

Note e prescrizioni aggiuntive:
In caso d'intervento si prescrive la sostituzione delle tapparelle attuali con ante consone al Nucleo di Antica Formazione.





SCHEDA DI ANALISI E PROGETTO DI TUTELA DEI NUCLEI DI ANTICA FORMAZIONE

Allegato al Piano delle Regole per il recupero, la tutela e la valorizzazione dei nuclei di antica formazione

Località:	Link: 16_09
Indirizzo: Via Solferino	Civico:
Nucleo: 16	Edificio: 09

Caratteristiche generali

 EDIFICIO PRINCIPALE
 EDIFICIO PERTINENZIALE

Proprietà

 PRIVATA
 PUBBLICA
 MISTA

Tipologia architettonica

 EDIFICIO A CORTE
 BLOCCO (isolato e non)
 EDIFICIO A SCHIERA/ IN LINEA
 VILLA
 PALAZZO SIGNORILE

Vincoli

 NESSUN VINCOLO
 VINCOLO MONUMENTALE
 VINCOLO PAESISTICO

Epoca storica

	A	B	C
FINO AL 1300	<input type="radio"/>	<input checked="" type="radio"/>	<input type="radio"/>
DAL 1300 AL 1500	<input type="radio"/>	<input checked="" type="radio"/>	<input type="radio"/>
DAL 1500 AL 1600	<input type="radio"/>	<input checked="" type="radio"/>	<input type="radio"/>
DAL 1600 AL 1700	<input type="radio"/>	<input checked="" type="radio"/>	<input type="radio"/>
DAL 1700 AL 1800	<input type="radio"/>	<input checked="" type="radio"/>	<input type="radio"/>
DAL 1810 AL 1854	<input type="radio"/>	<input checked="" type="radio"/>	<input type="radio"/>
DAL 1854 AL 1958	<input checked="" type="radio"/>	<input checked="" type="radio"/>	<input type="radio"/>
DAL 1958 AL 1970	<input type="radio"/>	<input checked="" type="radio"/>	<input type="radio"/>
DAL 1970 AL 2006	<input type="radio"/>	<input checked="" type="radio"/>	<input checked="" type="radio"/>
DOPO IL 2006	<input type="radio"/>	<input checked="" type="radio"/>	<input type="radio"/>

Aree scoperte

 CORTILE
 GIARDINO
 VERDE PRIVATO
 VERDE PUBBLICO
 PARCHEGGIO
 DEPOSITO
 INCOLTO
 NESSUNA

A = Di costruzione

B = Di ricostruzione

C = Di ristrutturazione totale con eventuali ampliamenti e/o addizioni

Destinazione d'uso prevalente

	Int.	P.T.	P.1°	P.2°	P.3°	P.4°	Altro
ACCESSORI RESIDENZA	<input checked="" type="radio"/>	<input type="radio"/>	<input type="radio"/>	<input checked="" type="radio"/>	<input checked="" type="radio"/>	<input checked="" type="radio"/>	<input checked="" type="radio"/>
RESIDENZA	<input checked="" type="radio"/>	<input checked="" type="radio"/>	<input checked="" type="radio"/>	<input checked="" type="radio"/>	<input checked="" type="radio"/>	<input checked="" type="radio"/>	<input checked="" type="radio"/>
ATTIVITA' COMMERCIALE	<input checked="" type="radio"/>	<input type="radio"/>	<input type="radio"/>	<input checked="" type="radio"/>	<input checked="" type="radio"/>	<input checked="" type="radio"/>	<input checked="" type="radio"/>
ATTIVITA' DIREZIONALE	<input checked="" type="radio"/>	<input type="radio"/>	<input type="radio"/>	<input checked="" type="radio"/>	<input checked="" type="radio"/>	<input checked="" type="radio"/>	<input checked="" type="radio"/>
STUDI PROFESSIONALI	<input checked="" type="radio"/>	<input type="radio"/>	<input type="radio"/>	<input checked="" type="radio"/>	<input checked="" type="radio"/>	<input checked="" type="radio"/>	<input checked="" type="radio"/>
ARTIGIANALE DI SERVIZIO	<input checked="" type="radio"/>	<input type="radio"/>	<input type="radio"/>	<input checked="" type="radio"/>	<input checked="" type="radio"/>	<input checked="" type="radio"/>	<input checked="" type="radio"/>
AUTORIMESSE	<input checked="" type="radio"/>	<input type="radio"/>	<input type="radio"/>	<input checked="" type="radio"/>	<input checked="" type="radio"/>	<input checked="" type="radio"/>	<input checked="" type="radio"/>
DEPOSITI	<input checked="" type="radio"/>	<input type="radio"/>	<input type="radio"/>	<input checked="" type="radio"/>	<input checked="" type="radio"/>	<input checked="" type="radio"/>	<input checked="" type="radio"/>
PUBBLICI ESERCIZI	<input checked="" type="radio"/>	<input type="radio"/>	<input type="radio"/>	<input checked="" type="radio"/>	<input checked="" type="radio"/>	<input checked="" type="radio"/>	<input checked="" type="radio"/>
SERVIZIO AGRICOLO	<input checked="" type="radio"/>	<input type="radio"/>	<input type="radio"/>	<input checked="" type="radio"/>	<input checked="" type="radio"/>	<input checked="" type="radio"/>	<input checked="" type="radio"/>
DESTINAZIONE PUBBLICA ISTRUZIONE	<input checked="" type="radio"/>	<input type="radio"/>	<input type="radio"/>	<input checked="" type="radio"/>	<input checked="" type="radio"/>	<input checked="" type="radio"/>	<input checked="" type="radio"/>
DESTINAZIONE PUBBL. CULTURA SPETTACOLO	<input checked="" type="radio"/>	<input type="radio"/>	<input type="radio"/>	<input checked="" type="radio"/>	<input checked="" type="radio"/>	<input checked="" type="radio"/>	<input checked="" type="radio"/>
DESTINAZIONE PUBBLICA UFFICI PUBBLICI	<input checked="" type="radio"/>	<input type="radio"/>	<input type="radio"/>	<input checked="" type="radio"/>	<input checked="" type="radio"/>	<input checked="" type="radio"/>	<input checked="" type="radio"/>
DESTINAZIONE PUBBLICA CULTO	<input checked="" type="radio"/>	<input type="radio"/>	<input type="radio"/>	<input checked="" type="radio"/>	<input checked="" type="radio"/>	<input checked="" type="radio"/>	<input checked="" type="radio"/>
DESTINAZIONE PUBBLICA SANITA'	<input checked="" type="radio"/>	<input type="radio"/>	<input type="radio"/>	<input checked="" type="radio"/>	<input checked="" type="radio"/>	<input checked="" type="radio"/>	<input checked="" type="radio"/>
DESTINAZIONE PUBBLICA ASSISTENZA	<input checked="" type="radio"/>	<input type="radio"/>	<input type="radio"/>	<input checked="" type="radio"/>	<input checked="" type="radio"/>	<input checked="" type="radio"/>	<input checked="" type="radio"/>
DESTINAZIONE PUBBLICA SICUREZZA	<input checked="" type="radio"/>	<input type="radio"/>	<input type="radio"/>	<input checked="" type="radio"/>	<input checked="" type="radio"/>	<input checked="" type="radio"/>	<input checked="" type="radio"/>
DESTINAZIONE PUBBLICA SPORT	<input checked="" type="radio"/>	<input type="radio"/>	<input type="radio"/>	<input checked="" type="radio"/>	<input checked="" type="radio"/>	<input checked="" type="radio"/>	<input checked="" type="radio"/>



SCHEDA DI ANALISI E PROGETTO DI TUTELA DEI NUCLEI DI ANTICA FORMAZIONE

Allegato al Piano delle Regole per il recupero, la tutela e la valorizzazione dei nuclei di antica formazione

Località:	Link: 16_09
Indirizzo: Via Solferino	Civico:
Nucleo: 16	Edificio: 09

Dotazione di parcheggi:

Stato di conservazione	
Coerenza e integrità tipologica	Compositivo/Architett.
<input checked="" type="radio"/> INTEGRO	<input type="radio"/> INTEGRO
<input type="radio"/> RIPRISTINATO	<input checked="" type="radio"/> POCO ALTERATO
<input type="radio"/> TRASFORMATO	<input type="radio"/> ALTERATO
<input type="radio"/> AMPLIATO	<input type="radio"/> MOLTO ALTERATO
<input type="radio"/> RECENTE	<input type="radio"/> RECENTE

Stato di dissesto	
<input type="radio"/> NUMEROSI DANNI	<input checked="" type="radio"/> DANNI NON PRESENTI
<input type="radio"/> POCHI DANNI	

Elementi architettonici significativi		
<input type="checkbox"/> Archi-Volte	<input type="checkbox"/> Davanzali	<input type="checkbox"/> Abbaini
<input type="checkbox"/> Murature	<input type="checkbox"/> Contorni-Stipiti	<input type="checkbox"/> Affreschi
<input type="checkbox"/> Colonne	<input type="checkbox"/> Zoccolatura	<input type="checkbox"/> Decorazioni Pittoriche
<input type="checkbox"/> Logge	<input type="checkbox"/> Parapetti	<input type="checkbox"/> Decorazioni
<input type="checkbox"/> Portici	<input type="checkbox"/> Cortili antichi	<input type="checkbox"/> Intonaco
<input type="checkbox"/> Poggioli	<input type="checkbox"/> Gronde	<input type="checkbox"/> Tinteggiature
<input type="checkbox"/> Portali	<input type="checkbox"/> Inferriate	
<input type="checkbox"/> Infissi	<input type="checkbox"/> Coperture	

Valore architettonico	Tipo di interesse
<input type="radio"/> RILEVANTE	<input type="radio"/> STORICO
<input type="radio"/> BUONO	<input type="radio"/> ARCHITETTONICO
<input checked="" type="radio"/> MODESTO	<input type="radio"/> TIPOLOGICO
<input type="radio"/> NULLO	<input type="radio"/> AMBIENTALE / DI CONTESTO
	<input checked="" type="radio"/> NESSUNO-NEUTRO

Rilevanza paesistica	
<input type="radio"/> NEGATIVO, CONTRASTANT	<input type="radio"/> CARATTERIZZ. DEL PAESAGGIO
<input type="radio"/> NEUTRO O SENZA RILIEVO	<input checked="" type="radio"/> COMPLEMENTARE DEL PAESAGGIO

Interventi ammessi come da N.T.A.	
<input type="checkbox"/> Interventi 1 livello	<input type="checkbox"/> Interventi 5 livello
<input type="checkbox"/> Interventi 2 livello	<input type="checkbox"/> Interventi 6 livello
<input checked="" type="checkbox"/> Interventi 3 livello	<input type="checkbox"/> Piano attuativo
<input type="checkbox"/> Interventi 4 livello	

Note e prescrizioni aggiuntive:
In caso di intervento dovrà essere studiata la rimozione di pensiline incongrue con il nucleo di antica formazione.





SCHEDA DI ANALISI E PROGETTO DI TUTELA DEI NUCLEI DI ANTICA FORMAZIONE

Allegato al Piano delle Regole per il recupero, la tutela e la valorizzazione dei nuclei di antica formazione

Località:	Link: 16_10
Indirizzo: Via Solferino	Civico:
Nucleo: 16	Edificio: 10

Caratteristiche generali

 EDIFICIO PRINCIPALE
 EDIFICIO PERTINENZIALE

Proprietà

 PRIVATA
 PUBBLICA
 MISTA

Tipologia architettonica

 EDIFICIO A CORTE
 BLOCCO (isolato e non)
 EDIFICIO A SCHIERA/ IN LINEA
 VILLA
 PALAZZO SIGNORILE

Vincoli

 NESSUN VINCOLO
 VINCOLO MONUMENTALE
 VINCOLO PAESISTICO

Epoca storica

	A	B	C
FINO AL 1300	<input type="radio"/>	<input checked="" type="radio"/>	<input type="radio"/>
DAL 1300 AL 1500	<input type="radio"/>	<input checked="" type="radio"/>	<input type="radio"/>
DAL 1500 AL 1600	<input type="radio"/>	<input checked="" type="radio"/>	<input type="radio"/>
DAL 1600 AL 1700	<input type="radio"/>	<input checked="" type="radio"/>	<input type="radio"/>
DAL 1700 AL 1800	<input type="radio"/>	<input checked="" type="radio"/>	<input type="radio"/>
DAL 1810 AL 1854	<input checked="" type="radio"/>	<input checked="" type="radio"/>	<input type="radio"/>
DAL 1854 AL 1958	<input type="radio"/>	<input checked="" type="radio"/>	<input type="radio"/>
DAL 1958 AL 1970	<input type="radio"/>	<input checked="" type="radio"/>	<input checked="" type="radio"/>
DAL 1970 AL 2006	<input type="radio"/>	<input checked="" type="radio"/>	<input type="radio"/>
DOPO IL 2006	<input type="radio"/>	<input checked="" type="radio"/>	<input type="radio"/>

Aree scoperte

 CORTILE
 GIARDINO
 VERDE PRIVATO
 VERDE PUBBLICO
 PARCHEGGIO
 DEPOSITO
 INCOLTO
 NESSUNA

A = Di costruzione

B = Di ricostruzione

C = Di ristrutturazione totale con eventuali ampliamenti e/o addizioni

Destinazione d'uso prevalente

	Int.	P.T.	P.1°	P.2°	P.3°	P.4°	Altro
ACCESSORI RESIDENZA	<input checked="" type="radio"/>	<input type="radio"/>	<input type="radio"/>	<input checked="" type="radio"/>	<input checked="" type="radio"/>	<input checked="" type="radio"/>	<input checked="" type="radio"/>
RESIDENZA	<input checked="" type="radio"/>	<input checked="" type="radio"/>	<input checked="" type="radio"/>	<input checked="" type="radio"/>	<input checked="" type="radio"/>	<input checked="" type="radio"/>	<input checked="" type="radio"/>
ATTIVITA' COMMERCIALE	<input checked="" type="radio"/>	<input type="radio"/>	<input type="radio"/>	<input checked="" type="radio"/>	<input checked="" type="radio"/>	<input checked="" type="radio"/>	<input checked="" type="radio"/>
ATTIVITA' DIREZIONALE	<input checked="" type="radio"/>	<input type="radio"/>	<input type="radio"/>	<input checked="" type="radio"/>	<input checked="" type="radio"/>	<input checked="" type="radio"/>	<input checked="" type="radio"/>
STUDI PROFESSIONALI	<input checked="" type="radio"/>	<input type="radio"/>	<input type="radio"/>	<input checked="" type="radio"/>	<input checked="" type="radio"/>	<input checked="" type="radio"/>	<input checked="" type="radio"/>
ARTIGIANALE DI SERVIZIO	<input checked="" type="radio"/>	<input type="radio"/>	<input type="radio"/>	<input checked="" type="radio"/>	<input checked="" type="radio"/>	<input checked="" type="radio"/>	<input checked="" type="radio"/>
AUTORIMESSE	<input checked="" type="radio"/>	<input type="radio"/>	<input type="radio"/>	<input checked="" type="radio"/>	<input checked="" type="radio"/>	<input checked="" type="radio"/>	<input checked="" type="radio"/>
DEPOSITI	<input checked="" type="radio"/>	<input type="radio"/>	<input type="radio"/>	<input checked="" type="radio"/>	<input checked="" type="radio"/>	<input checked="" type="radio"/>	<input checked="" type="radio"/>
PUBBLICI ESERCIZI	<input checked="" type="radio"/>	<input type="radio"/>	<input type="radio"/>	<input checked="" type="radio"/>	<input checked="" type="radio"/>	<input checked="" type="radio"/>	<input checked="" type="radio"/>
SERVIZIO AGRICOLO	<input checked="" type="radio"/>	<input type="radio"/>	<input type="radio"/>	<input checked="" type="radio"/>	<input checked="" type="radio"/>	<input checked="" type="radio"/>	<input checked="" type="radio"/>
DESTINAZIONE PUBBLICA ISTRUZIONE	<input checked="" type="radio"/>	<input type="radio"/>	<input type="radio"/>	<input checked="" type="radio"/>	<input checked="" type="radio"/>	<input checked="" type="radio"/>	<input checked="" type="radio"/>
DESTINAZIONE PUBBL. CULTURA SPETTACOLO	<input checked="" type="radio"/>	<input type="radio"/>	<input type="radio"/>	<input checked="" type="radio"/>	<input checked="" type="radio"/>	<input checked="" type="radio"/>	<input checked="" type="radio"/>
DESTINAZIONE PUBBLICA UFFICI PUBBLICI	<input checked="" type="radio"/>	<input type="radio"/>	<input type="radio"/>	<input checked="" type="radio"/>	<input checked="" type="radio"/>	<input checked="" type="radio"/>	<input checked="" type="radio"/>
DESTINAZIONE PUBBLICA CULTO	<input checked="" type="radio"/>	<input type="radio"/>	<input type="radio"/>	<input checked="" type="radio"/>	<input checked="" type="radio"/>	<input checked="" type="radio"/>	<input checked="" type="radio"/>
DESTINAZIONE PUBBLICA SANITA'	<input checked="" type="radio"/>	<input type="radio"/>	<input type="radio"/>	<input checked="" type="radio"/>	<input checked="" type="radio"/>	<input checked="" type="radio"/>	<input checked="" type="radio"/>
DESTINAZIONE PUBBLICA ASSISTENZA	<input checked="" type="radio"/>	<input type="radio"/>	<input type="radio"/>	<input checked="" type="radio"/>	<input checked="" type="radio"/>	<input checked="" type="radio"/>	<input checked="" type="radio"/>
DESTINAZIONE PUBBLICA SICUREZZA	<input checked="" type="radio"/>	<input type="radio"/>	<input type="radio"/>	<input checked="" type="radio"/>	<input checked="" type="radio"/>	<input checked="" type="radio"/>	<input checked="" type="radio"/>
DESTINAZIONE PUBBLICA SPORT	<input checked="" type="radio"/>	<input type="radio"/>	<input type="radio"/>	<input checked="" type="radio"/>	<input checked="" type="radio"/>	<input checked="" type="radio"/>	<input checked="" type="radio"/>



SCHEDA DI ANALISI E PROGETTO DI TUTELA DEI NUCLEI DI ANTICA FORMAZIONE

Allegato al Piano delle Regole per il recupero, la tutela e la valorizzazione dei nuclei di antica formazione

Località:	Link: 16_10
Indirizzo: Via Solferino	Civico:
Nucleo: 16	Edificio: 10

Dotazione di parcheggi:

Stato di conservazione	
Coerenza e integrità tipologica	Compositivo/Architett.
<input checked="" type="radio"/> INTEGRO	<input type="radio"/> INTEGRO
<input type="radio"/> RIPRISTINATO	<input checked="" type="radio"/> POCO ALTERATO
<input type="radio"/> TRASFORMATO	<input type="radio"/> ALTERATO
<input type="radio"/> AMPLIATO	<input type="radio"/> MOLTO ALTERATO
<input type="radio"/> RECENTE	<input type="radio"/> RECENTE

Stato di dissesto	
<input type="radio"/> NUMEROSI DANNI	<input checked="" type="radio"/> DANNI NON PRESENTI
<input type="radio"/> POCHI DANNI	

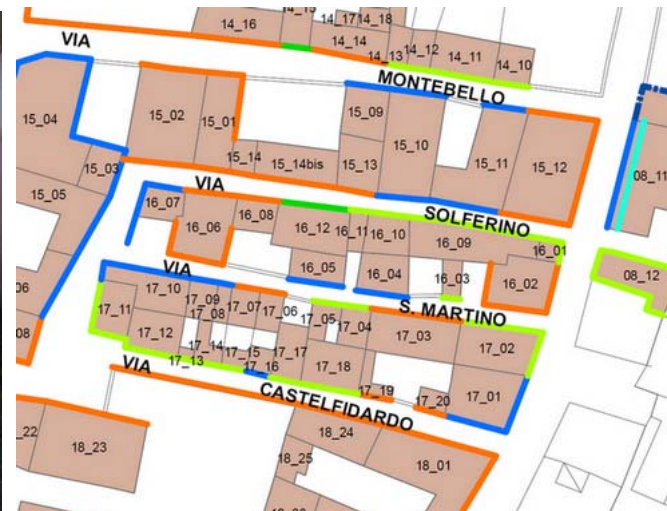
Elementi architettonici significativi		
<input type="checkbox"/> Archi-Volte	<input type="checkbox"/> Davanzali	<input type="checkbox"/> Abbaini
<input type="checkbox"/> Murature	<input type="checkbox"/> Contorni-Stipiti	<input type="checkbox"/> Affreschi
<input type="checkbox"/> Colonne	<input type="checkbox"/> Zoccolatura	<input type="checkbox"/> Decorazioni Pittoriche
<input type="checkbox"/> Logge	<input type="checkbox"/> Parapetti	<input type="checkbox"/> Decorazioni
<input type="checkbox"/> Portici	<input type="checkbox"/> Cortili antichi	<input type="checkbox"/> Intonaco
<input type="checkbox"/> Poggioli	<input type="checkbox"/> Gronde	<input type="checkbox"/> Tinteggiature
<input type="checkbox"/> Portali	<input type="checkbox"/> Inferriate	
<input type="checkbox"/> Infissi	<input type="checkbox"/> Coperture	

Valore architettonico	Tipo di interesse
<input type="radio"/> RILEVANTE	<input type="radio"/> STORICO
<input type="radio"/> BUONO	<input type="radio"/> ARCHITETTONICO
<input checked="" type="radio"/> MODESTO	<input type="radio"/> TIPOLOGICO
<input type="radio"/> NULLO	<input type="radio"/> AMBIENTALE / DI CONTESTO
	<input checked="" type="radio"/> NESSUNO-NEUTRO

Rilevanza paesistica	
<input type="radio"/> NEGATIVO, CONTRASTANT	<input type="radio"/> CARATTERIZZ. DEL PAESAGGIO
<input checked="" type="radio"/> NEUTRO O SENZA RILIEVO	<input type="radio"/> COMPLEMENTARE DEL PAESAGGIO

Interventi ammessi come da N.T.A.	
<input type="checkbox"/> Interventi 1 livello	<input type="checkbox"/> Interventi 5 livello
<input type="checkbox"/> Interventi 2 livello	<input type="checkbox"/> Interventi 6 livello
<input type="checkbox"/> Interventi 3 livello	<input type="checkbox"/> Piano attuativo
<input checked="" type="checkbox"/> Interventi 4 livello	

Note e prescrizioni aggiuntive:





SCHEDA DI ANALISI E PROGETTO DI TUTELA DEI NUCLEI DI ANTICA FORMAZIONE

Allegato al Piano delle Regole per il recupero, la tutela e la valorizzazione dei nuclei di antica formazione

Località:	Link: 16_11
Indirizzo: Via Solferino	Civico:
Nucleo: 16	Edificio: 11

Caratteristiche generali

 EDIFICIO PRINCIPALE
 EDIFICIO PERTINENZIALE

Proprietà

 PRIVATA
 PUBBLICA
 MISTA

Tipologia architettonica

 EDIFICIO A CORTE
 BLOCCO (isolato e non)
 EDIFICIO A SCHIERA/ IN LINEA
 VILLA
 PALAZZO SIGNORILE

Vincoli

 NESSUN VINCOLO
 VINCOLO MONUMENTALE
 VINCOLO PAESISTICO

Epoca storica

	A	B	C
FINO AL 1300	<input type="radio"/>	<input checked="" type="radio"/>	<input checked="" type="radio"/>
DAL 1300 AL 1500	<input type="radio"/>	<input checked="" type="radio"/>	<input checked="" type="radio"/>
DAL 1500 AL 1600	<input type="radio"/>	<input checked="" type="radio"/>	<input checked="" type="radio"/>
DAL 1600 AL 1700	<input type="radio"/>	<input checked="" type="radio"/>	<input checked="" type="radio"/>
DAL 1700 AL 1800	<input type="radio"/>	<input checked="" type="radio"/>	<input checked="" type="radio"/>
DAL 1810 AL 1854	<input checked="" type="radio"/>	<input checked="" type="radio"/>	<input checked="" type="radio"/>
DAL 1854 AL 1958	<input type="radio"/>	<input checked="" type="radio"/>	<input checked="" type="radio"/>
DAL 1958 AL 1970	<input type="radio"/>	<input checked="" type="radio"/>	<input checked="" type="radio"/>
DAL 1970 AL 2006	<input type="radio"/>	<input checked="" type="radio"/>	<input checked="" type="radio"/>
DOPO IL 2006	<input type="radio"/>	<input checked="" type="radio"/>	<input checked="" type="radio"/>

Aree scoperte

 CORTILE
 GIARDINO
 VERDE PRIVATO
 VERDE PUBBLICO
 PARCHEGGIO
 DEPOSITO
 INCOLTO
 NESSUNA

A = Di costruzione

B = Di ricostruzione

C = Di ristrutturazione totale con eventuali ampliamenti e/o addizioni

Destinazione d'uso prevalente

	Int.	P.T.	P.1°	P.2°	P.3°	P.4°	Altro
ACCESSORI RESIDENZA	<input checked="" type="radio"/>	<input type="radio"/>	<input type="radio"/>	<input checked="" type="radio"/>	<input checked="" type="radio"/>	<input checked="" type="radio"/>	<input checked="" type="radio"/>
RESIDENZA	<input checked="" type="radio"/>	<input checked="" type="radio"/>	<input checked="" type="radio"/>	<input checked="" type="radio"/>	<input checked="" type="radio"/>	<input checked="" type="radio"/>	<input checked="" type="radio"/>
ATTIVITA' COMMERCIALE	<input checked="" type="radio"/>	<input type="radio"/>	<input type="radio"/>	<input checked="" type="radio"/>	<input checked="" type="radio"/>	<input checked="" type="radio"/>	<input checked="" type="radio"/>
ATTIVITA' DIREZIONALE	<input checked="" type="radio"/>	<input type="radio"/>	<input type="radio"/>	<input checked="" type="radio"/>	<input checked="" type="radio"/>	<input checked="" type="radio"/>	<input checked="" type="radio"/>
STUDI PROFESSIONALI	<input checked="" type="radio"/>	<input type="radio"/>	<input type="radio"/>	<input checked="" type="radio"/>	<input checked="" type="radio"/>	<input checked="" type="radio"/>	<input checked="" type="radio"/>
ARTIGIANALE DI SERVIZIO	<input checked="" type="radio"/>	<input type="radio"/>	<input type="radio"/>	<input checked="" type="radio"/>	<input checked="" type="radio"/>	<input checked="" type="radio"/>	<input checked="" type="radio"/>
AUTORIMESSE	<input checked="" type="radio"/>	<input type="radio"/>	<input type="radio"/>	<input checked="" type="radio"/>	<input checked="" type="radio"/>	<input checked="" type="radio"/>	<input checked="" type="radio"/>
DEPOSITI	<input checked="" type="radio"/>	<input type="radio"/>	<input type="radio"/>	<input checked="" type="radio"/>	<input checked="" type="radio"/>	<input checked="" type="radio"/>	<input checked="" type="radio"/>
PUBBLICI ESERCIZI	<input checked="" type="radio"/>	<input type="radio"/>	<input type="radio"/>	<input checked="" type="radio"/>	<input checked="" type="radio"/>	<input checked="" type="radio"/>	<input checked="" type="radio"/>
SERVIZIO AGRICOLO	<input checked="" type="radio"/>	<input type="radio"/>	<input type="radio"/>	<input checked="" type="radio"/>	<input checked="" type="radio"/>	<input checked="" type="radio"/>	<input checked="" type="radio"/>
DESTINAZIONE PUBBLICA ISTRUZIONE	<input checked="" type="radio"/>	<input type="radio"/>	<input type="radio"/>	<input checked="" type="radio"/>	<input checked="" type="radio"/>	<input checked="" type="radio"/>	<input checked="" type="radio"/>
DESTINAZIONE PUBBL. CULTURA SPETTACOLO	<input checked="" type="radio"/>	<input type="radio"/>	<input type="radio"/>	<input checked="" type="radio"/>	<input checked="" type="radio"/>	<input checked="" type="radio"/>	<input checked="" type="radio"/>
DESTINAZIONE PUBBLICA UFFICI PUBBLICI	<input checked="" type="radio"/>	<input type="radio"/>	<input type="radio"/>	<input checked="" type="radio"/>	<input checked="" type="radio"/>	<input checked="" type="radio"/>	<input checked="" type="radio"/>
DESTINAZIONE PUBBLICA CULTO	<input checked="" type="radio"/>	<input type="radio"/>	<input type="radio"/>	<input checked="" type="radio"/>	<input checked="" type="radio"/>	<input checked="" type="radio"/>	<input checked="" type="radio"/>
DESTINAZIONE PUBBLICA SANITA'	<input checked="" type="radio"/>	<input type="radio"/>	<input type="radio"/>	<input checked="" type="radio"/>	<input checked="" type="radio"/>	<input checked="" type="radio"/>	<input checked="" type="radio"/>
DESTINAZIONE PUBBLICA ASSISTENZA	<input checked="" type="radio"/>	<input type="radio"/>	<input type="radio"/>	<input checked="" type="radio"/>	<input checked="" type="radio"/>	<input checked="" type="radio"/>	<input checked="" type="radio"/>
DESTINAZIONE PUBBLICA SICUREZZA	<input checked="" type="radio"/>	<input type="radio"/>	<input type="radio"/>	<input checked="" type="radio"/>	<input checked="" type="radio"/>	<input checked="" type="radio"/>	<input checked="" type="radio"/>
DESTINAZIONE PUBBLICA SPORT	<input checked="" type="radio"/>	<input type="radio"/>	<input type="radio"/>	<input checked="" type="radio"/>	<input checked="" type="radio"/>	<input checked="" type="radio"/>	<input checked="" type="radio"/>



SCHEDA DI ANALISI E PROGETTO DI TUTELA DEI NUCLEI DI ANTICA FORMAZIONE

Allegato al Piano delle Regole per il recupero, la tutela e la valorizzazione dei nuclei di antica formazione

Località:	Link: 16_11
Indirizzo: Via Solferino	Civico:
Nucleo: 16	Edificio: 11

Dotazione di parcheggi:

Stato di conservazione	
Coerenza e integrità tipologica	Compositivo/Architett.
<input checked="" type="radio"/> INTEGRO	<input type="radio"/> INTEGRO
<input type="radio"/> RIPRISTINATO	<input checked="" type="radio"/> POCO ALTERATO
<input type="radio"/> TRASFORMATO	<input type="radio"/> ALTERATO
<input type="radio"/> AMPLIATO	<input type="radio"/> MOLTO ALTERATO
<input type="radio"/> RECENTE	<input type="radio"/> RECENTE

Stato di dissesto	
<input type="radio"/> NUMEROSI DANNI	<input type="radio"/> DANNI NON PRESENTI
<input checked="" type="radio"/> POCHI DANNI	

Elementi architettonici significativi		
<input type="checkbox"/> Archi-Volte	<input type="checkbox"/> Davanzali	<input type="checkbox"/> Abbaini
<input type="checkbox"/> Murature	<input type="checkbox"/> Contorni-Stipiti	<input type="checkbox"/> Affreschi
<input type="checkbox"/> Colonne	<input type="checkbox"/> Zoccolatura	<input type="checkbox"/> Decorazioni Pittoriche
<input type="checkbox"/> Logge	<input type="checkbox"/> Parapetti	<input type="checkbox"/> Decorazioni
<input type="checkbox"/> Portici	<input type="checkbox"/> Cortili antichi	<input type="checkbox"/> Intonaco
<input type="checkbox"/> Poggioli	<input type="checkbox"/> Gronde	<input type="checkbox"/> Tinteggiature
<input type="checkbox"/> Portali	<input type="checkbox"/> Inferriate	
<input type="checkbox"/> Infissi	<input type="checkbox"/> Coperture	

Valore architettonico	Tipo di interesse
<input type="radio"/> RILEVANTE	<input type="radio"/> STORICO
<input type="radio"/> BUONO	<input type="radio"/> ARCHITETTONICO
<input checked="" type="radio"/> MODESTO	<input type="radio"/> TIPOLOGICO
<input type="radio"/> NULLO	<input type="radio"/> AMBIENTALE / DI CONTESTO
	<input checked="" type="radio"/> NESSUNO-NEUTRO

Rilevanza paesistica	
<input type="radio"/> NEGATIVO, CONTRASTANT	<input type="radio"/> CARATTERIZZ. DEL PAESAGGIO
<input checked="" type="radio"/> NEUTRO O SENZA RILIEVO	<input type="radio"/> COMPLEMENTARE DEL PAESAGGIO

Interventi ammessi come da N.T.A.	
<input type="checkbox"/> Interventi 1 livello	<input type="checkbox"/> Interventi 5 livello
<input type="checkbox"/> Interventi 2 livello	<input type="checkbox"/> Interventi 6 livello
<input type="checkbox"/> Interventi 3 livello	<input type="checkbox"/> Piano attuativo
<input checked="" type="checkbox"/> Interventi 4 livello	

Note e prescrizioni aggiuntive:
In caso di intervento dovrà essere studiata la rimozione di pensiline incongrue con il nucleo di antica formazione.





SCHEDA DI ANALISI E PROGETTO DI TUTELA DEI NUCLEI DI ANTICA FORMAZIONE

Allegato al Piano delle Regole per il recupero, la tutela e la valorizzazione dei nuclei di antica formazione

Località:	Link: 16_12
Indirizzo: Via Solferino	Civico:
Nucleo: 16	Edificio: 12

Caratteristiche generali

 EDIFICIO PRINCIPALE
 EDIFICIO PERTINENZIALE

Proprietà

 PRIVATA
 PUBBLICA
 MISTA

Tipologia architettonica

 EDIFICIO A CORTE
 BLOCCO (isolato e non)
 EDIFICIO A SCHIERA/ IN LINEA
 VILLA
 PALAZZO SIGNORILE

Vincoli

 NESSUN VINCOLO
 VINCOLO MONUMENTALE
 VINCOLO PAESISTICO

Epoca storica

	A	B	C
FINO AL 1300	<input type="radio"/>	<input checked="" type="radio"/>	<input type="radio"/>
DAL 1300 AL 1500	<input type="radio"/>	<input checked="" type="radio"/>	<input type="radio"/>
DAL 1500 AL 1600	<input type="radio"/>	<input checked="" type="radio"/>	<input type="radio"/>
DAL 1600 AL 1700	<input type="radio"/>	<input checked="" type="radio"/>	<input type="radio"/>
DAL 1700 AL 1800	<input type="radio"/>	<input checked="" type="radio"/>	<input type="radio"/>
DAL 1810 AL 1854	<input checked="" type="radio"/>	<input checked="" type="radio"/>	<input type="radio"/>
DAL 1854 AL 1958	<input type="radio"/>	<input checked="" type="radio"/>	<input type="radio"/>
DAL 1958 AL 1970	<input type="radio"/>	<input checked="" type="radio"/>	<input checked="" type="radio"/>
DAL 1970 AL 2006	<input type="radio"/>	<input checked="" type="radio"/>	<input type="radio"/>
DOPO IL 2006	<input type="radio"/>	<input checked="" type="radio"/>	<input type="radio"/>

Aree scoperte

 CORTILE
 GIARDINO
 VERDE PRIVATO
 VERDE PUBBLICO
 PARCHEGGIO
 DEPOSITO
 INCOLTO
 NESSUNA

A = Di costruzione

B = Di ricostruzione

C = Di ristrutturazione totale con eventuali ampliamenti e/o addizioni

Destinazione d'uso prevalente

	Int.	P.T.	P.1°	P.2°	P.3°	P.4°	Altro
ACCESSORI RESIDENZA	<input checked="" type="radio"/>	<input type="radio"/>	<input type="radio"/>	<input checked="" type="radio"/>	<input checked="" type="radio"/>	<input checked="" type="radio"/>	<input checked="" type="radio"/>
RESIDENZA	<input checked="" type="radio"/>	<input type="radio"/>	<input checked="" type="radio"/>	<input checked="" type="radio"/>	<input checked="" type="radio"/>	<input checked="" type="radio"/>	<input checked="" type="radio"/>
ATTIVITA' COMMERCIALE	<input checked="" type="radio"/>	<input type="radio"/>	<input type="radio"/>	<input checked="" type="radio"/>	<input checked="" type="radio"/>	<input checked="" type="radio"/>	<input checked="" type="radio"/>
ATTIVITA' DIREZIONALE	<input checked="" type="radio"/>	<input type="radio"/>	<input type="radio"/>	<input checked="" type="radio"/>	<input checked="" type="radio"/>	<input checked="" type="radio"/>	<input checked="" type="radio"/>
STUDI PROFESSIONALI	<input checked="" type="radio"/>	<input type="radio"/>	<input type="radio"/>	<input checked="" type="radio"/>	<input checked="" type="radio"/>	<input checked="" type="radio"/>	<input checked="" type="radio"/>
ARTIGIANALE DI SERVIZIO	<input checked="" type="radio"/>	<input type="radio"/>	<input type="radio"/>	<input checked="" type="radio"/>	<input checked="" type="radio"/>	<input checked="" type="radio"/>	<input checked="" type="radio"/>
AUTORIMESSE	<input checked="" type="radio"/>	<input checked="" type="radio"/>	<input type="radio"/>	<input checked="" type="radio"/>	<input checked="" type="radio"/>	<input checked="" type="radio"/>	<input checked="" type="radio"/>
DEPOSITI	<input checked="" type="radio"/>	<input type="radio"/>	<input type="radio"/>	<input checked="" type="radio"/>	<input checked="" type="radio"/>	<input checked="" type="radio"/>	<input checked="" type="radio"/>
PUBBLICI ESERCIZI	<input checked="" type="radio"/>	<input type="radio"/>	<input type="radio"/>	<input checked="" type="radio"/>	<input checked="" type="radio"/>	<input checked="" type="radio"/>	<input checked="" type="radio"/>
SERVIZIO AGRICOLO	<input checked="" type="radio"/>	<input type="radio"/>	<input type="radio"/>	<input checked="" type="radio"/>	<input checked="" type="radio"/>	<input checked="" type="radio"/>	<input checked="" type="radio"/>
DESTINAZIONE PUBBLICA ISTRUZIONE	<input checked="" type="radio"/>	<input type="radio"/>	<input type="radio"/>	<input checked="" type="radio"/>	<input checked="" type="radio"/>	<input checked="" type="radio"/>	<input checked="" type="radio"/>
DESTINAZIONE PUBBL. CULTURA SPETTACOLO	<input checked="" type="radio"/>	<input type="radio"/>	<input type="radio"/>	<input checked="" type="radio"/>	<input checked="" type="radio"/>	<input checked="" type="radio"/>	<input checked="" type="radio"/>
DESTINAZIONE PUBBLICA UFFICI PUBBLICI	<input checked="" type="radio"/>	<input type="radio"/>	<input type="radio"/>	<input checked="" type="radio"/>	<input checked="" type="radio"/>	<input checked="" type="radio"/>	<input checked="" type="radio"/>
DESTINAZIONE PUBBLICA CULTO	<input checked="" type="radio"/>	<input type="radio"/>	<input type="radio"/>	<input checked="" type="radio"/>	<input checked="" type="radio"/>	<input checked="" type="radio"/>	<input checked="" type="radio"/>
DESTINAZIONE PUBBLICA SANITA'	<input checked="" type="radio"/>	<input type="radio"/>	<input type="radio"/>	<input checked="" type="radio"/>	<input checked="" type="radio"/>	<input checked="" type="radio"/>	<input checked="" type="radio"/>
DESTINAZIONE PUBBLICA ASSISTENZA	<input checked="" type="radio"/>	<input type="radio"/>	<input type="radio"/>	<input checked="" type="radio"/>	<input checked="" type="radio"/>	<input checked="" type="radio"/>	<input checked="" type="radio"/>
DESTINAZIONE PUBBLICA SICUREZZA	<input checked="" type="radio"/>	<input type="radio"/>	<input type="radio"/>	<input checked="" type="radio"/>	<input checked="" type="radio"/>	<input checked="" type="radio"/>	<input checked="" type="radio"/>
DESTINAZIONE PUBBLICA SPORT	<input checked="" type="radio"/>	<input type="radio"/>	<input type="radio"/>	<input checked="" type="radio"/>	<input checked="" type="radio"/>	<input checked="" type="radio"/>	<input checked="" type="radio"/>



SCHEDA DI ANALISI E PROGETTO DI TUTELA DEI NUCLEI DI ANTICA FORMAZIONE

Allegato al Piano delle Regole per il recupero, la tutela e la valorizzazione dei nuclei di antica formazione

Località:	Link: 16_12
Indirizzo: Via Solferino	Civico:
Nucleo: 16	Edificio: 12

Dotazione di parcheggi:

Stato di conservazione	
Coerenza e integrità tipologica	Compositivo/Architett.
<input checked="" type="radio"/> INTEGRO	<input type="radio"/> INTEGRO
<input type="radio"/> RIPRISTINATO	<input type="radio"/> POCO ALTERATO
<input type="radio"/> TRASFORMATO	<input checked="" type="radio"/> ALTERATO
<input type="radio"/> AMPLIATO	<input type="radio"/> MOLTO ALTERATO
<input type="radio"/> RECENTE	<input type="radio"/> RECENTE

Stato di dissesto	
<input type="radio"/> NUMEROSI DANNI	<input checked="" type="radio"/> DANNI NON PRESENTI
<input type="radio"/> POCHI DANNI	

Elementi architettonici significativi		
<input type="checkbox"/> Archi-Volte	<input type="checkbox"/> Davanzali	<input type="checkbox"/> Abbaini
<input type="checkbox"/> Murature	<input type="checkbox"/> Contorni-Stipiti	<input type="checkbox"/> Affreschi
<input type="checkbox"/> Colonne	<input type="checkbox"/> Zoccolatura	<input type="checkbox"/> Decorazioni Pittoriche
<input type="checkbox"/> Logge	<input type="checkbox"/> Parapetti	<input type="checkbox"/> Decorazioni
<input type="checkbox"/> Portici	<input type="checkbox"/> Cortili antichi	<input type="checkbox"/> Intonaco
<input type="checkbox"/> Poggioli	<input type="checkbox"/> Gronde	<input type="checkbox"/> Tinteggiature
<input type="checkbox"/> Portali	<input type="checkbox"/> Inferriate	
<input type="checkbox"/> Infissi	<input type="checkbox"/> Coperture	

Valore architettonico	Tipo di interesse
<input type="radio"/> RILEVANTE	<input type="radio"/> STORICO
<input type="radio"/> BUONO	<input type="radio"/> ARCHITETTONICO
<input checked="" type="radio"/> MODESTO	<input type="radio"/> TIPOLOGICO
<input type="radio"/> NULLO	<input type="radio"/> AMBIENTALE / DI CONTESTO
	<input checked="" type="radio"/> NESSUNO-NEUTRO

Rilevanza paesistica	
<input type="radio"/> NEGATIVO, CONTRASTANT	<input type="radio"/> CARATTERIZZ. DEL PAESAGGIO
<input checked="" type="radio"/> NEUTRO O SENZA RILIEVO	<input type="radio"/> COMPLEMENTARE DEL PAESAGGIO

Interventi ammessi come da N.T.A.	
<input type="checkbox"/> Interventi 1 livello	<input type="checkbox"/> Interventi 5 livello
<input type="checkbox"/> Interventi 2 livello	<input type="checkbox"/> Interventi 6 livello
<input type="checkbox"/> Interventi 3 livello	<input type="checkbox"/> Piano attuativo
<input checked="" type="checkbox"/> Interventi 4 livello	

Note e prescrizioni aggiuntive:





SCHEDA DI ANALISI E PROGETTO DI TUTELA DEI NUCLEI DI ANTICA FORMAZIONE

Allegato al Piano delle Regole per il recupero, la tutela e la valorizzazione dei nuclei di antica formazione

Località:	Link: 17_01
Indirizzo: Via Piave	Civico:
Nucleo: 17	Edificio: 01

Dotazione di parcheggi:

Stato di conservazione	
Coerenza e integrità tipologica	Compositivo/Architett.
<input checked="" type="radio"/> INTEGRO	<input type="radio"/> INTEGRO
<input type="radio"/> RIPRISTINATO	<input type="radio"/> POCO ALTERATO
<input type="radio"/> TRASFORMATO	<input checked="" type="radio"/> ALTERATO
<input type="radio"/> AMPLIATO	<input type="radio"/> MOLTO ALTERATO
<input type="radio"/> RECENTE	<input type="radio"/> RECENTE

Stato di dissesto	
<input type="radio"/> NUMEROSI DANNI	<input checked="" type="radio"/> DANNI NON PRESENTI
<input type="radio"/> POCHI DANNI	

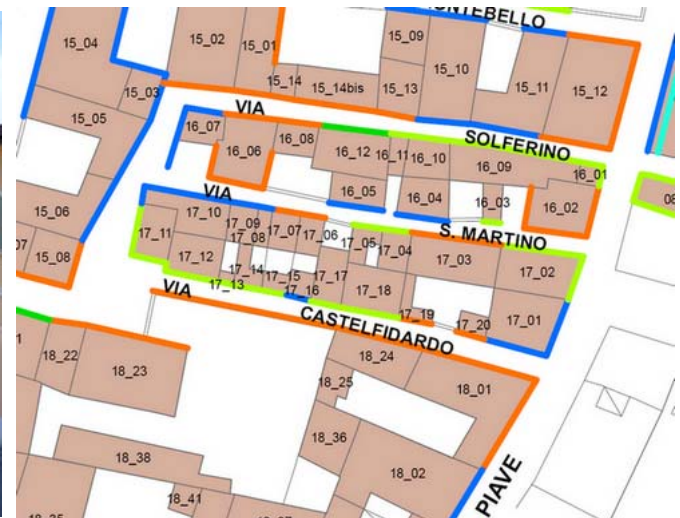
Elementi architettonici significativi		
<input type="checkbox"/> Archi-Volte	<input type="checkbox"/> Davanzali	<input type="checkbox"/> Abbaini
<input type="checkbox"/> Murature	<input type="checkbox"/> Contorni-Stipiti	<input type="checkbox"/> Affreschi
<input type="checkbox"/> Colonne	<input type="checkbox"/> Zoccolatura	<input type="checkbox"/> Decorazioni Pittoriche
<input type="checkbox"/> Logge	<input type="checkbox"/> Parapetti	<input type="checkbox"/> Decorazioni
<input type="checkbox"/> Portici	<input type="checkbox"/> Cortili antichi	<input type="checkbox"/> Intonaco
<input type="checkbox"/> Poggioli	<input type="checkbox"/> Gronde	<input type="checkbox"/> Tinteggiature
<input type="checkbox"/> Portali	<input type="checkbox"/> Inferriate	
<input type="checkbox"/> Infissi	<input type="checkbox"/> Coperture	

Valore architettonico	Tipo di interesse
<input type="radio"/> RILEVANTE	<input type="radio"/> STORICO
<input type="radio"/> BUONO	<input type="radio"/> ARCHITETTONICO
<input checked="" type="radio"/> MODESTO	<input type="radio"/> TIPOLOGICO
<input type="radio"/> NULLO	<input type="radio"/> AMBIENTALE / DI CONTESTO
	<input checked="" type="radio"/> NESSUNO-NEUTRO

Rilevanza paesistica	
<input type="radio"/> NEGATIVO, CONTRASTANT	<input type="radio"/> CARATTERIZZ. DEL PAESAGGIO
<input type="radio"/> NEUTRO O SENZA RILIEVO	<input checked="" type="radio"/> COMPLEMENTARE DEL PAESAGGIO

Interventi ammessi come da N.T.A.	
<input type="checkbox"/> Interventi 1 livello	<input type="checkbox"/> Interventi 5 livello
<input type="checkbox"/> Interventi 2 livello	<input type="checkbox"/> Interventi 6 livello
<input type="checkbox"/> Interventi 3 livello	<input type="checkbox"/> Piano attuativo
<input checked="" type="checkbox"/> Interventi 4 livello	

Note e prescrizioni aggiuntive:
In caso d'intervento si prescrive la rivisitazione delle forometrie attuali secondo rapporti L/H come le esistenti storiche





SCHEDA DI ANALISI E PROGETTO DI TUTELA DEI NUCLEI DI ANTICA FORMAZIONE

Allegato al Piano delle Regole per il recupero, la tutela e la valorizzazione dei nuclei di antica formazione

Località:	Link: 17_02
Indirizzo: Via Piave	Civico:
Nucleo: 17	Edificio: 02

Caratteristiche generali

 EDIFICIO PRINCIPALE
 EDIFICIO PERTINENZIALE

Proprietà

 PRIVATA
 PUBBLICA
 MISTA

Tipologia architettonica

 EDIFICIO A CORTE
 BLOCCO (isolato e non)
 EDIFICIO A SCHIERA/ IN LINEA
 VILLA
 PALAZZO SIGNORILE

Vincoli

 NESSUN VINCOLO
 VINCOLO MONUMENTALE
 VINCOLO PAESISTICO

Epoca storica

	A	B	C
FINO AL 1300	<input type="radio"/>	<input checked="" type="radio"/>	<input type="radio"/>
DAL 1300 AL 1500	<input type="radio"/>	<input checked="" type="radio"/>	<input type="radio"/>
DAL 1500 AL 1600	<input type="radio"/>	<input checked="" type="radio"/>	<input type="radio"/>
DAL 1600 AL 1700	<input type="radio"/>	<input checked="" type="radio"/>	<input type="radio"/>
DAL 1700 AL 1800	<input type="radio"/>	<input checked="" type="radio"/>	<input type="radio"/>
DAL 1810 AL 1854	<input checked="" type="radio"/>	<input checked="" type="radio"/>	<input type="radio"/>
DAL 1854 AL 1958	<input type="radio"/>	<input checked="" type="radio"/>	<input type="radio"/>
DAL 1958 AL 1970	<input type="radio"/>	<input checked="" type="radio"/>	<input type="radio"/>
DAL 1970 AL 2006	<input type="radio"/>	<input checked="" type="radio"/>	<input checked="" type="radio"/>
DOPO IL 2006	<input type="radio"/>	<input checked="" type="radio"/>	<input type="radio"/>

Aree scoperte

 CORTILE
 GIARDINO
 VERDE PRIVATO
 VERDE PUBBLICO
 PARCHEGGIO
 DEPOSITO
 INCOLTO
 NESSUNA

A = Di costruzione

B = Di ricostruzione

C = Di ristrutturazione totale con eventuali ampliamenti e/o addizioni

Destinazione d'uso prevalente

	Int.	P.T.	P.1°	P.2°	P.3°	P.4°	Altro
ACCESSORI RESIDENZA	<input checked="" type="radio"/>	<input type="radio"/>	<input type="radio"/>	<input checked="" type="radio"/>	<input checked="" type="radio"/>	<input checked="" type="radio"/>	<input checked="" type="radio"/>
RESIDENZA	<input checked="" type="radio"/>	<input checked="" type="radio"/>	<input checked="" type="radio"/>	<input checked="" type="radio"/>	<input checked="" type="radio"/>	<input checked="" type="radio"/>	<input checked="" type="radio"/>
ATTIVITA' COMMERCIALE	<input checked="" type="radio"/>	<input type="radio"/>	<input type="radio"/>	<input checked="" type="radio"/>	<input checked="" type="radio"/>	<input checked="" type="radio"/>	<input checked="" type="radio"/>
ATTIVITA' DIREZIONALE	<input checked="" type="radio"/>	<input type="radio"/>	<input type="radio"/>	<input checked="" type="radio"/>	<input checked="" type="radio"/>	<input checked="" type="radio"/>	<input checked="" type="radio"/>
STUDI PROFESSIONALI	<input checked="" type="radio"/>	<input type="radio"/>	<input type="radio"/>	<input checked="" type="radio"/>	<input checked="" type="radio"/>	<input checked="" type="radio"/>	<input checked="" type="radio"/>
ARTIGIANALE DI SERVIZIO	<input checked="" type="radio"/>	<input type="radio"/>	<input type="radio"/>	<input checked="" type="radio"/>	<input checked="" type="radio"/>	<input checked="" type="radio"/>	<input checked="" type="radio"/>
AUTORIMESSE	<input checked="" type="radio"/>	<input type="radio"/>	<input type="radio"/>	<input checked="" type="radio"/>	<input checked="" type="radio"/>	<input checked="" type="radio"/>	<input checked="" type="radio"/>
DEPOSITI	<input checked="" type="radio"/>	<input type="radio"/>	<input type="radio"/>	<input checked="" type="radio"/>	<input checked="" type="radio"/>	<input checked="" type="radio"/>	<input checked="" type="radio"/>
PUBBLICI ESERCIZI	<input checked="" type="radio"/>	<input type="radio"/>	<input type="radio"/>	<input checked="" type="radio"/>	<input checked="" type="radio"/>	<input checked="" type="radio"/>	<input checked="" type="radio"/>
SERVIZIO AGRICOLO	<input checked="" type="radio"/>	<input type="radio"/>	<input type="radio"/>	<input checked="" type="radio"/>	<input checked="" type="radio"/>	<input checked="" type="radio"/>	<input checked="" type="radio"/>
DESTINAZIONE PUBBLICA ISTRUZIONE	<input checked="" type="radio"/>	<input type="radio"/>	<input type="radio"/>	<input checked="" type="radio"/>	<input checked="" type="radio"/>	<input checked="" type="radio"/>	<input checked="" type="radio"/>
DESTINAZIONE PUBBL. CULTURA SPETTACOLO	<input checked="" type="radio"/>	<input type="radio"/>	<input type="radio"/>	<input checked="" type="radio"/>	<input checked="" type="radio"/>	<input checked="" type="radio"/>	<input checked="" type="radio"/>
DESTINAZIONE PUBBLICA UFFICI PUBBLICI	<input checked="" type="radio"/>	<input type="radio"/>	<input type="radio"/>	<input checked="" type="radio"/>	<input checked="" type="radio"/>	<input checked="" type="radio"/>	<input checked="" type="radio"/>
DESTINAZIONE PUBBLICA CULTO	<input checked="" type="radio"/>	<input type="radio"/>	<input type="radio"/>	<input checked="" type="radio"/>	<input checked="" type="radio"/>	<input checked="" type="radio"/>	<input checked="" type="radio"/>
DESTINAZIONE PUBBLICA SANITA'	<input checked="" type="radio"/>	<input type="radio"/>	<input type="radio"/>	<input checked="" type="radio"/>	<input checked="" type="radio"/>	<input checked="" type="radio"/>	<input checked="" type="radio"/>
DESTINAZIONE PUBBLICA ASSISTENZA	<input checked="" type="radio"/>	<input type="radio"/>	<input type="radio"/>	<input checked="" type="radio"/>	<input checked="" type="radio"/>	<input checked="" type="radio"/>	<input checked="" type="radio"/>
DESTINAZIONE PUBBLICA SICUREZZA	<input checked="" type="radio"/>	<input type="radio"/>	<input type="radio"/>	<input checked="" type="radio"/>	<input checked="" type="radio"/>	<input checked="" type="radio"/>	<input checked="" type="radio"/>
DESTINAZIONE PUBBLICA SPORT	<input checked="" type="radio"/>	<input type="radio"/>	<input type="radio"/>	<input checked="" type="radio"/>	<input checked="" type="radio"/>	<input checked="" type="radio"/>	<input checked="" type="radio"/>



SCHEDA DI ANALISI E PROGETTO DI TUTELA DEI NUCLEI DI ANTICA FORMAZIONE

Allegato al Piano delle Regole per il recupero, la tutela e la valorizzazione dei nuclei di antica formazione

Località:	Link: 17_02
Indirizzo: Via Piave	Civico:
Nucleo: 17	Edificio: 02

Dotazione di parcheggi:

Stato di conservazione	
Coerenza e integrità tipologica	Compositivo/Architett.
<input checked="" type="radio"/> INTEGRO	<input type="radio"/> INTEGRO
<input type="radio"/> RIPRISTINATO	<input checked="" type="radio"/> POCO ALTERATO
<input type="radio"/> TRASFORMATO	<input type="radio"/> ALTERATO
<input type="radio"/> AMPLIATO	<input type="radio"/> MOLTO ALTERATO
<input type="radio"/> RECENTE	<input type="radio"/> RECENTE

Stato di dissesto	
<input type="radio"/> NUMEROSI DANNI	<input checked="" type="radio"/> DANNI NON PRESENTI
<input type="radio"/> POCHI DANNI	

Elementi architettonici significativi		
<input type="checkbox"/> Archi-Volte	<input type="checkbox"/> Davanzali	<input type="checkbox"/> Abbaini
<input type="checkbox"/> Murature	<input type="checkbox"/> Contorni-Stipiti	<input type="checkbox"/> Affreschi
<input type="checkbox"/> Colonne	<input type="checkbox"/> Zoccolatura	<input type="checkbox"/> Decorazioni Pittoriche
<input type="checkbox"/> Logge	<input type="checkbox"/> Parapetti	<input type="checkbox"/> Decorazioni
<input type="checkbox"/> Portici	<input type="checkbox"/> Cortili antichi	<input type="checkbox"/> Intonaco
<input type="checkbox"/> Poggioli	<input type="checkbox"/> Gronde	<input type="checkbox"/> Tinteggiature
<input type="checkbox"/> Portali	<input type="checkbox"/> Inferriate	
<input type="checkbox"/> Infissi	<input type="checkbox"/> Coperture	

Valore architettonico	Tipo di interesse
<input type="radio"/> RILEVANTE	<input type="radio"/> STORICO
<input type="radio"/> BUONO	<input type="radio"/> ARCHITETTONICO
<input checked="" type="radio"/> MODESTO	<input type="radio"/> TIPOLOGICO
<input type="radio"/> NULLO	<input type="radio"/> AMBIENTALE / DI CONTESTO
	<input checked="" type="radio"/> NESSUNO-NEUTRO

Rilevanza paesistica	
<input type="radio"/> NEGATIVO, CONTRASTANT	<input type="radio"/> CARATTERIZZ. DEL PAESAGGIO
<input type="radio"/> NEUTRO O SENZA RILIEVO	<input checked="" type="radio"/> COMPLEMENTARE DEL PAESAGGIO

Interventi ammessi come da N.T.A.	
<input type="checkbox"/> Interventi 1 livello	<input type="checkbox"/> Interventi 5 livello
<input type="checkbox"/> Interventi 2 livello	<input type="checkbox"/> Interventi 6 livello
<input type="checkbox"/> Interventi 3 livello	<input type="checkbox"/> Piano attuativo
<input checked="" type="checkbox"/> Interventi 4 livello	

Note e prescrizioni aggiuntive:





SCHEDA DI ANALISI E PROGETTO DI TUTELA DEI NUCLEI DI ANTICA FORMAZIONE

Allegato al Piano delle Regole per il recupero, la tutela e la valorizzazione dei nuclei di antica formazione

Località:	Link: 17_03
Indirizzo: Via S.Martino	Civico:
Nucleo: 17	Edificio: 03

Caratteristiche generali

 EDIFICIO PRINCIPALE
 EDIFICIO PERTINENZIALE

Proprietà

 PRIVATA
 PUBBLICA
 MISTA

Tipologia architettonica

 EDIFICIO A CORTE
 BLOCCO (isolato e non)
 EDIFICIO A SCHIERA/ IN LINEA
 VILLA
 PALAZZO SIGNORILE

Vincoli

 NESSUN VINCOLO
 VINCOLO MONUMENTALE
 VINCOLO PAESISTICO

Epoca storica

	A	B	C
FINO AL 1300	<input type="radio"/>	<input checked="" type="radio"/>	<input checked="" type="radio"/>
DAL 1300 AL 1500	<input type="radio"/>	<input checked="" type="radio"/>	<input checked="" type="radio"/>
DAL 1500 AL 1600	<input type="radio"/>	<input checked="" type="radio"/>	<input checked="" type="radio"/>
DAL 1600 AL 1700	<input type="radio"/>	<input checked="" type="radio"/>	<input checked="" type="radio"/>
DAL 1700 AL 1800	<input type="radio"/>	<input checked="" type="radio"/>	<input checked="" type="radio"/>
DAL 1810 AL 1854	<input checked="" type="radio"/>	<input checked="" type="radio"/>	<input checked="" type="radio"/>
DAL 1854 AL 1958	<input type="radio"/>	<input checked="" type="radio"/>	<input checked="" type="radio"/>
DAL 1958 AL 1970	<input type="radio"/>	<input checked="" type="radio"/>	<input checked="" type="radio"/>
DAL 1970 AL 2006	<input type="radio"/>	<input checked="" type="radio"/>	<input checked="" type="radio"/>
DOPO IL 2006	<input type="radio"/>	<input checked="" type="radio"/>	<input checked="" type="radio"/>

Aree scoperte

 CORTILE
 GIARDINO
 VERDE PRIVATO
 VERDE PUBBLICO
 PARCHEGGIO
 DEPOSITO
 INCOLTO
 NESSUNA

A = Di costruzione

B = Di ricostruzione

C = Di ristrutturazione totale con eventuali ampliamenti e/o addizioni

Destinazione d'uso prevalente

	Int.	P.T.	P.1°	P.2°	P.3°	P.4°	Altro
ACCESSORI RESIDENZA	<input checked="" type="radio"/>	<input type="radio"/>	<input type="radio"/>	<input checked="" type="radio"/>	<input checked="" type="radio"/>	<input checked="" type="radio"/>	<input checked="" type="radio"/>
RESIDENZA	<input checked="" type="radio"/>	<input checked="" type="radio"/>	<input checked="" type="radio"/>	<input checked="" type="radio"/>	<input checked="" type="radio"/>	<input checked="" type="radio"/>	<input checked="" type="radio"/>
ATTIVITA' COMMERCIALE	<input checked="" type="radio"/>	<input type="radio"/>	<input type="radio"/>	<input checked="" type="radio"/>	<input checked="" type="radio"/>	<input checked="" type="radio"/>	<input checked="" type="radio"/>
ATTIVITA' DIREZIONALE	<input checked="" type="radio"/>	<input type="radio"/>	<input type="radio"/>	<input checked="" type="radio"/>	<input checked="" type="radio"/>	<input checked="" type="radio"/>	<input checked="" type="radio"/>
STUDI PROFESSIONALI	<input checked="" type="radio"/>	<input type="radio"/>	<input type="radio"/>	<input checked="" type="radio"/>	<input checked="" type="radio"/>	<input checked="" type="radio"/>	<input checked="" type="radio"/>
ARTIGIANALE DI SERVIZIO	<input checked="" type="radio"/>	<input type="radio"/>	<input type="radio"/>	<input checked="" type="radio"/>	<input checked="" type="radio"/>	<input checked="" type="radio"/>	<input checked="" type="radio"/>
AUTORIMESSE	<input checked="" type="radio"/>	<input type="radio"/>	<input type="radio"/>	<input checked="" type="radio"/>	<input checked="" type="radio"/>	<input checked="" type="radio"/>	<input checked="" type="radio"/>
DEPOSITI	<input checked="" type="radio"/>	<input type="radio"/>	<input type="radio"/>	<input checked="" type="radio"/>	<input checked="" type="radio"/>	<input checked="" type="radio"/>	<input checked="" type="radio"/>
PUBBLICI ESERCIZI	<input checked="" type="radio"/>	<input type="radio"/>	<input type="radio"/>	<input checked="" type="radio"/>	<input checked="" type="radio"/>	<input checked="" type="radio"/>	<input checked="" type="radio"/>
SERVIZIO AGRICOLO	<input checked="" type="radio"/>	<input type="radio"/>	<input type="radio"/>	<input checked="" type="radio"/>	<input checked="" type="radio"/>	<input checked="" type="radio"/>	<input checked="" type="radio"/>
DESTINAZIONE PUBBLICA ISTRUZIONE	<input checked="" type="radio"/>	<input type="radio"/>	<input type="radio"/>	<input checked="" type="radio"/>	<input checked="" type="radio"/>	<input checked="" type="radio"/>	<input checked="" type="radio"/>
DESTINAZIONE PUBBL. CULTURA SPETTACOLO	<input checked="" type="radio"/>	<input type="radio"/>	<input type="radio"/>	<input checked="" type="radio"/>	<input checked="" type="radio"/>	<input checked="" type="radio"/>	<input checked="" type="radio"/>
DESTINAZIONE PUBBLICA UFFICI PUBBLICI	<input checked="" type="radio"/>	<input type="radio"/>	<input type="radio"/>	<input checked="" type="radio"/>	<input checked="" type="radio"/>	<input checked="" type="radio"/>	<input checked="" type="radio"/>
DESTINAZIONE PUBBLICA CULTO	<input checked="" type="radio"/>	<input type="radio"/>	<input type="radio"/>	<input checked="" type="radio"/>	<input checked="" type="radio"/>	<input checked="" type="radio"/>	<input checked="" type="radio"/>
DESTINAZIONE PUBBLICA SANITA'	<input checked="" type="radio"/>	<input type="radio"/>	<input type="radio"/>	<input checked="" type="radio"/>	<input checked="" type="radio"/>	<input checked="" type="radio"/>	<input checked="" type="radio"/>
DESTINAZIONE PUBBLICA ASSISTENZA	<input checked="" type="radio"/>	<input type="radio"/>	<input type="radio"/>	<input checked="" type="radio"/>	<input checked="" type="radio"/>	<input checked="" type="radio"/>	<input checked="" type="radio"/>
DESTINAZIONE PUBBLICA SICUREZZA	<input checked="" type="radio"/>	<input type="radio"/>	<input type="radio"/>	<input checked="" type="radio"/>	<input checked="" type="radio"/>	<input checked="" type="radio"/>	<input checked="" type="radio"/>
DESTINAZIONE PUBBLICA SPORT	<input checked="" type="radio"/>	<input type="radio"/>	<input type="radio"/>	<input checked="" type="radio"/>	<input checked="" type="radio"/>	<input checked="" type="radio"/>	<input checked="" type="radio"/>



SCHEDA DI ANALISI E PROGETTO DI TUTELA DEI NUCLEI DI ANTICA FORMAZIONE

Allegato al Piano delle Regole per il recupero, la tutela e la valorizzazione dei nuclei di antica formazione

Località:	Link: 17_03
Indirizzo: Via S.Martino	Civico:
Nucleo: 17	Edificio: 03

Dotazione di parcheggi:

Stato di conservazione	
Coerenza e integrità tipologica	Compositivo/Architett.
<input checked="" type="radio"/> INTEGRO	<input type="radio"/> INTEGRO
<input type="radio"/> RIPRISTINATO	<input checked="" type="radio"/> POCO ALTERATO
<input type="radio"/> TRASFORMATO	<input type="radio"/> ALTERATO
<input type="radio"/> AMPLIATO	<input type="radio"/> MOLTO ALTERATO
<input type="radio"/> RECENTE	<input type="radio"/> RECENTE

Stato di dissesto	
<input type="radio"/> NUMEROSI DANNI	<input checked="" type="radio"/> DANNI NON PRESENTI
<input type="radio"/> POCHI DANNI	

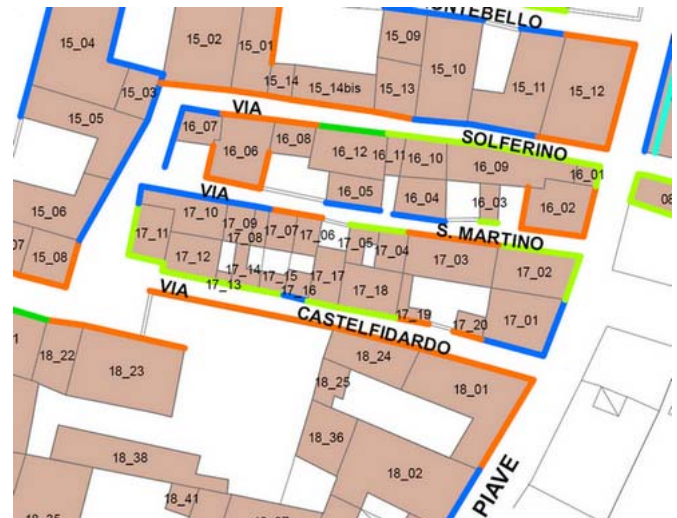
Elementi architettonici significativi		
<input type="checkbox"/> Archi-Volte	<input type="checkbox"/> Davanzali	<input type="checkbox"/> Abbaini
<input checked="" type="checkbox"/> Murature	<input type="checkbox"/> Contorni-Stipiti	<input type="checkbox"/> Affreschi
<input type="checkbox"/> Colonne	<input type="checkbox"/> Zoccolatura	<input type="checkbox"/> Decorazioni Pittoriche
<input type="checkbox"/> Logge	<input type="checkbox"/> Parapetti	<input type="checkbox"/> Decorazioni
<input type="checkbox"/> Portici	<input type="checkbox"/> Cortili antichi	<input type="checkbox"/> Intonaco
<input type="checkbox"/> Poggioli	<input type="checkbox"/> Gronde	<input type="checkbox"/> Tinteggiature
<input type="checkbox"/> Portali	<input type="checkbox"/> Inferriate	
<input type="checkbox"/> Infissi	<input type="checkbox"/> Coperture	

Valore architettonico	Tipo di interesse
<input type="radio"/> RILEVANTE	<input type="radio"/> STORICO
<input checked="" type="radio"/> BUONO	<input type="radio"/> ARCHITETTONICO
<input type="radio"/> MODESTO	<input checked="" type="radio"/> TIPOLOGICO
<input type="radio"/> NULLO	<input type="radio"/> AMBIENTALE / DI CONTESTO
	<input type="radio"/> NESSUNO-NEUTRO

Rilevanza paesistica	
<input type="radio"/> NEGATIVO, CONTRASTANT	<input type="radio"/> CARATTERIZZ. DEL PAESAGGIO
<input type="radio"/> NEUTRO O SENZA RILIEVO	<input checked="" type="radio"/> COMPLEMENTARE DEL PAESAGGIO

Interventi ammessi come da N.T.A.	
<input type="checkbox"/> Interventi 1 livello	<input type="checkbox"/> Interventi 5 livello
<input type="checkbox"/> Interventi 2 livello	<input type="checkbox"/> Interventi 6 livello
<input checked="" type="checkbox"/> Interventi 3 livello	<input type="checkbox"/> Piano attuativo
<input type="checkbox"/> Interventi 4 livello	

Note e prescrizioni aggiuntive:
In caso d'intervento si prescrive il mantenimento delle forometrie attuali secondo rapporti L/H come le esistenti.





SCHEDA DI ANALISI E PROGETTO DI TUTELA DEI NUCLEI DI ANTICA FORMAZIONE

Allegato al Piano delle Regole per il recupero, la tutela e la valorizzazione dei nuclei di antica formazione

Località:	Link: 17_04
Indirizzo: Via S.Martino	Civico:
Nucleo: 17	Edificio: 04

Caratteristiche generali

 EDIFICIO PRINCIPALE
 EDIFICIO PERTINENZIALE

Proprietà

 PRIVATA
 PUBBLICA
 MISTA

Tipologia architettonica

 EDIFICIO A CORTE
 BLOCCO (isolato e non)
 EDIFICIO A SCHIERA/ IN LINEA
 VILLA
 PALAZZO SIGNORILE

Vincoli

 NESSUN VINCOLO
 VINCOLO MONUMENTALE
 VINCOLO PAESISTICO

Epoca storica

	A	B	C
FINO AL 1300	<input type="radio"/>	<input checked="" type="radio"/>	<input type="radio"/>
DAL 1300 AL 1500	<input type="radio"/>	<input checked="" type="radio"/>	<input type="radio"/>
DAL 1500 AL 1600	<input type="radio"/>	<input checked="" type="radio"/>	<input type="radio"/>
DAL 1600 AL 1700	<input type="radio"/>	<input checked="" type="radio"/>	<input type="radio"/>
DAL 1700 AL 1800	<input type="radio"/>	<input checked="" type="radio"/>	<input type="radio"/>
DAL 1810 AL 1854	<input checked="" type="radio"/>	<input checked="" type="radio"/>	<input type="radio"/>
DAL 1854 AL 1958	<input type="radio"/>	<input checked="" type="radio"/>	<input type="radio"/>
DAL 1958 AL 1970	<input type="radio"/>	<input checked="" type="radio"/>	<input type="radio"/>
DAL 1970 AL 2006	<input type="radio"/>	<input checked="" type="radio"/>	<input checked="" type="radio"/>
DOPO IL 2006	<input type="radio"/>	<input checked="" type="radio"/>	<input type="radio"/>

Aree scoperte

 CORTILE
 GIARDINO
 VERDE PRIVATO
 VERDE PUBBLICO
 PARCHEGGIO
 DEPOSITO
 INCOLTO
 NESSUNA

A = Di costruzione

B = Di ricostruzione

C = Di ristrutturazione totale con eventuali ampliamenti e/o addizioni

Destinazione d'uso prevalente

	Int.	P.T.	P.1°	P.2°	P.3°	P.4°	Altro
ACCESSORI RESIDENZA	<input checked="" type="radio"/>	<input type="radio"/>	<input type="radio"/>	<input checked="" type="radio"/>	<input checked="" type="radio"/>	<input checked="" type="radio"/>	<input checked="" type="radio"/>
RESIDENZA	<input checked="" type="radio"/>	<input checked="" type="radio"/>	<input checked="" type="radio"/>	<input checked="" type="radio"/>	<input checked="" type="radio"/>	<input checked="" type="radio"/>	<input checked="" type="radio"/>
ATTIVITA' COMMERCIALE	<input checked="" type="radio"/>	<input type="radio"/>	<input type="radio"/>	<input checked="" type="radio"/>	<input checked="" type="radio"/>	<input checked="" type="radio"/>	<input checked="" type="radio"/>
ATTIVITA' DIREZIONALE	<input checked="" type="radio"/>	<input type="radio"/>	<input type="radio"/>	<input checked="" type="radio"/>	<input checked="" type="radio"/>	<input checked="" type="radio"/>	<input checked="" type="radio"/>
STUDI PROFESSIONALI	<input checked="" type="radio"/>	<input type="radio"/>	<input type="radio"/>	<input checked="" type="radio"/>	<input checked="" type="radio"/>	<input checked="" type="radio"/>	<input checked="" type="radio"/>
ARTIGIANALE DI SERVIZIO	<input checked="" type="radio"/>	<input type="radio"/>	<input type="radio"/>	<input checked="" type="radio"/>	<input checked="" type="radio"/>	<input checked="" type="radio"/>	<input checked="" type="radio"/>
AUTORIMESSE	<input checked="" type="radio"/>	<input type="radio"/>	<input type="radio"/>	<input checked="" type="radio"/>	<input checked="" type="radio"/>	<input checked="" type="radio"/>	<input checked="" type="radio"/>
DEPOSITI	<input checked="" type="radio"/>	<input type="radio"/>	<input type="radio"/>	<input checked="" type="radio"/>	<input checked="" type="radio"/>	<input checked="" type="radio"/>	<input checked="" type="radio"/>
PUBBLICI ESERCIZI	<input checked="" type="radio"/>	<input type="radio"/>	<input type="radio"/>	<input checked="" type="radio"/>	<input checked="" type="radio"/>	<input checked="" type="radio"/>	<input checked="" type="radio"/>
SERVIZIO AGRICOLO	<input checked="" type="radio"/>	<input type="radio"/>	<input type="radio"/>	<input checked="" type="radio"/>	<input checked="" type="radio"/>	<input checked="" type="radio"/>	<input checked="" type="radio"/>
DESTINAZIONE PUBBLICA ISTRUZIONE	<input checked="" type="radio"/>	<input type="radio"/>	<input type="radio"/>	<input checked="" type="radio"/>	<input checked="" type="radio"/>	<input checked="" type="radio"/>	<input checked="" type="radio"/>
DESTINAZIONE PUBBL. CULTURA SPETTACOLO	<input checked="" type="radio"/>	<input type="radio"/>	<input type="radio"/>	<input checked="" type="radio"/>	<input checked="" type="radio"/>	<input checked="" type="radio"/>	<input checked="" type="radio"/>
DESTINAZIONE PUBBLICA UFFICI PUBBLICI	<input checked="" type="radio"/>	<input type="radio"/>	<input type="radio"/>	<input checked="" type="radio"/>	<input checked="" type="radio"/>	<input checked="" type="radio"/>	<input checked="" type="radio"/>
DESTINAZIONE PUBBLICA CULTO	<input checked="" type="radio"/>	<input type="radio"/>	<input type="radio"/>	<input checked="" type="radio"/>	<input checked="" type="radio"/>	<input checked="" type="radio"/>	<input checked="" type="radio"/>
DESTINAZIONE PUBBLICA SANITA'	<input checked="" type="radio"/>	<input type="radio"/>	<input type="radio"/>	<input checked="" type="radio"/>	<input checked="" type="radio"/>	<input checked="" type="radio"/>	<input checked="" type="radio"/>
DESTINAZIONE PUBBLICA ASSISTENZA	<input checked="" type="radio"/>	<input type="radio"/>	<input type="radio"/>	<input checked="" type="radio"/>	<input checked="" type="radio"/>	<input checked="" type="radio"/>	<input checked="" type="radio"/>
DESTINAZIONE PUBBLICA SICUREZZA	<input checked="" type="radio"/>	<input type="radio"/>	<input type="radio"/>	<input checked="" type="radio"/>	<input checked="" type="radio"/>	<input checked="" type="radio"/>	<input checked="" type="radio"/>
DESTINAZIONE PUBBLICA SPORT	<input checked="" type="radio"/>	<input type="radio"/>	<input type="radio"/>	<input checked="" type="radio"/>	<input checked="" type="radio"/>	<input checked="" type="radio"/>	<input checked="" type="radio"/>



SCHEDA DI ANALISI E PROGETTO DI TUTELA DEI NUCLEI DI ANTICA FORMAZIONE

Allegato al Piano delle Regole per il recupero, la tutela e la valorizzazione dei nuclei di antica formazione

Località:	Link: 17_04
Indirizzo: Via S.Martino	Civico:
Nucleo: 17	Edificio: 04

Dotazione di parcheggi:

Stato di conservazione	
Coerenza e integrità tipologica	Compositivo/Architett.
<input type="radio"/> INTEGRO	<input type="radio"/> INTEGRO
<input checked="" type="radio"/> RIPRISTINATO	<input checked="" type="radio"/> POCO ALTERATO
<input type="radio"/> TRASFORMATO	<input type="radio"/> ALTERATO
<input type="radio"/> AMPLIATO	<input type="radio"/> MOLTO ALTERATO
<input type="radio"/> RECENTE	<input type="radio"/> RECENTE

Stato di dissesto	
<input type="radio"/> NUMEROSI DANNI	<input checked="" type="radio"/> DANNI NON PRESENTI
<input type="radio"/> POCHI DANNI	

Elementi architettonici significativi		
<input type="checkbox"/> Archi-Volte	<input checked="" type="checkbox"/> Davanzali	<input type="checkbox"/> Abbaini
<input checked="" type="checkbox"/> Murature	<input checked="" type="checkbox"/> Contorni-Stipiti	<input type="checkbox"/> Affreschi
<input type="checkbox"/> Colonne	<input type="checkbox"/> Zoccolatura	<input type="checkbox"/> Decorazioni Pittoriche
<input type="checkbox"/> Logge	<input type="checkbox"/> Parapetti	<input type="checkbox"/> Decorazioni
<input type="checkbox"/> Portici	<input type="checkbox"/> Cortili antichi	<input type="checkbox"/> Intonaco
<input type="checkbox"/> Poggioli	<input checked="" type="checkbox"/> Gronde	<input type="checkbox"/> Tinteggiature
<input type="checkbox"/> Portali	<input type="checkbox"/> Inferriate	
<input type="checkbox"/> Infissi	<input type="checkbox"/> Coperture	

Valore architettonico	Tipo di interesse
<input type="radio"/> RILEVANTE	<input type="radio"/> STORICO
<input checked="" type="radio"/> BUONO	<input type="radio"/> ARCHITETTONICO
<input type="radio"/> MODESTO	<input type="radio"/> TIPOLOGICO
<input type="radio"/> NULLO	<input checked="" type="radio"/> AMBIENTALE / DI CONTESTO
	<input type="radio"/> NESSUNO-NEUTRO

Rilevanza paesistica	
<input type="radio"/> NEGATIVO, CONTRASTANT	<input type="radio"/> CARATTERIZZ. DEL PAESAGGIO
<input type="radio"/> NEUTRO O SENZA RILIEVO	<input checked="" type="radio"/> COMPLEMENTARE DEL PAESAGGIO

Interventi ammessi come da N.T.A.	
<input type="checkbox"/> Interventi 1 livello	<input type="checkbox"/> Interventi 5 livello
<input type="checkbox"/> Interventi 2 livello	<input type="checkbox"/> Interventi 6 livello
<input checked="" type="checkbox"/> Interventi 3 livello	<input type="checkbox"/> Piano attuativo
<input type="checkbox"/> Interventi 4 livello	

Note e prescrizioni aggiuntive:
In caso d'intervento si prescrive la tutela e il mantenimento conservativo degli elementi architettonici significativi.





SCHEDA DI ANALISI E PROGETTO DI TUTELA DEI NUCLEI DI ANTICA FORMAZIONE

Allegato al Piano delle Regole per il recupero, la tutela e la valorizzazione dei nuclei di antica formazione

Località:	Link: 17_05
Indirizzo: Via S.Martino	Civico:
Nucleo: 17	Edificio: 05

Dotazione di parcheggi:

Stato di conservazione	
Coerenza e integrità tipologica	Compositivo/Architett.
<input checked="" type="radio"/> INTEGRO	<input type="radio"/> INTEGRO
<input type="radio"/> RIPRISTINATO	<input type="radio"/> POCO ALTERATO
<input type="radio"/> TRASFORMATO	<input type="radio"/> ALTERATO
<input type="radio"/> AMPLIATO	<input checked="" type="radio"/> MOLTO ALTERATO
<input type="radio"/> RECENTE	<input type="radio"/> RECENTE

Stato di dissesto	
<input type="radio"/> NUMEROSI DANNI	<input checked="" type="radio"/> DANNI NON PRESENTI
<input type="radio"/> POCHI DANNI	

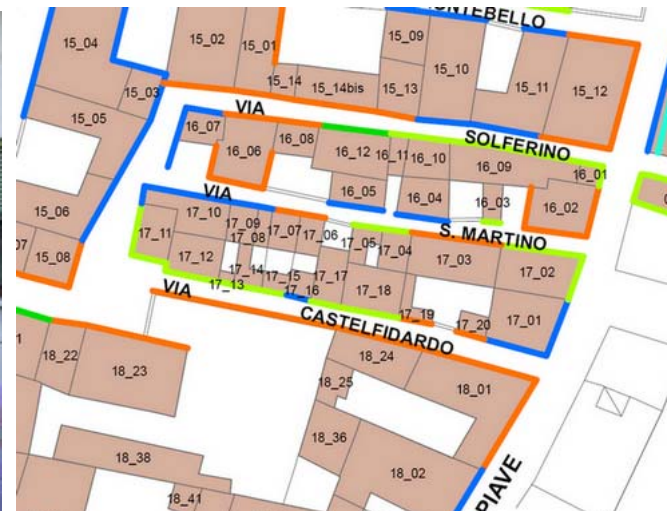
Elementi architettonici significativi		
<input type="checkbox"/> Archi-Volte	<input type="checkbox"/> Davanzali	<input type="checkbox"/> Abbaini
<input type="checkbox"/> Murature	<input type="checkbox"/> Contorni-Stipiti	<input type="checkbox"/> Affreschi
<input type="checkbox"/> Colonne	<input type="checkbox"/> Zoccolatura	<input type="checkbox"/> Decorazioni Pittoriche
<input type="checkbox"/> Logge	<input type="checkbox"/> Parapetti	<input type="checkbox"/> Decorazioni
<input type="checkbox"/> Portici	<input type="checkbox"/> Cortili antichi	<input type="checkbox"/> Intonaco
<input type="checkbox"/> Poggioli	<input type="checkbox"/> Gronde	<input type="checkbox"/> Tinteggiature
<input type="checkbox"/> Portali	<input type="checkbox"/> Inferriate	
<input type="checkbox"/> Infissi	<input type="checkbox"/> Coperture	

Valore architettonico	Tipo di interesse
<input type="radio"/> RILEVANTE	<input type="radio"/> STORICO
<input type="radio"/> BUONO	<input type="radio"/> ARCHITETTONICO
<input type="radio"/> MODESTO	<input type="radio"/> TIPOLOGICO
<input checked="" type="radio"/> NULLO	<input type="radio"/> AMBIENTALE / DI CONTESTO
	<input checked="" type="radio"/> NESSUNO-NEUTRO

Rilevanza paesistica	
<input checked="" type="radio"/> NEGATIVO, CONTRASTANT	<input type="radio"/> CARATTERIZZ. DEL PAESAGGIO
<input type="radio"/> NEUTRO O SENZA RILIEVO	<input type="radio"/> COMPLEMENTARE DEL PAESAGGIO

Interventi ammessi come da N.T.A.	
<input type="checkbox"/> Interventi 1 livello	<input type="checkbox"/> Interventi 5 livello
<input type="checkbox"/> Interventi 2 livello	<input type="checkbox"/> Interventi 6 livello
<input type="checkbox"/> Interventi 3 livello	<input type="checkbox"/> Piano attuativo
<input checked="" type="checkbox"/> Interventi 4 livello	

Note e prescrizioni aggiuntive:





SCHEDA DI ANALISI E PROGETTO DI TUTELA DEI NUCLEI DI ANTICA FORMAZIONE

Allegato al Piano delle Regole per il recupero, la tutela e la valorizzazione dei nuclei di antica formazione

Località:	Link: 17_06
Indirizzo: Via S.Martino	Civico:
Nucleo: 17	Edificio: 06

Caratteristiche generali

 EDIFICIO PRINCIPALE
 EDIFICIO PERTINENZIALE

Proprietà

 PRIVATA
 PUBBLICA
 MISTA

Tipologia architettonica

 EDIFICIO A CORTE
 BLOCCO (isolato e non)
 EDIFICIO A SCHIERA/ IN LINEA
 VILLA
 PALAZZO SIGNORILE

Vincoli

 NESSUN VINCOLO
 VINCOLO MONUMENTALE
 VINCOLO PAESISTICO

Epoca storica

	A	B	C
FINO AL 1300	<input type="radio"/>	<input checked="" type="radio"/>	<input type="radio"/>
DAL 1300 AL 1500	<input type="radio"/>	<input checked="" type="radio"/>	<input type="radio"/>
DAL 1500 AL 1600	<input type="radio"/>	<input checked="" type="radio"/>	<input type="radio"/>
DAL 1600 AL 1700	<input type="radio"/>	<input checked="" type="radio"/>	<input type="radio"/>
DAL 1700 AL 1800	<input type="radio"/>	<input checked="" type="radio"/>	<input type="radio"/>
DAL 1810 AL 1854	<input checked="" type="radio"/>	<input checked="" type="radio"/>	<input type="radio"/>
DAL 1854 AL 1958	<input type="radio"/>	<input checked="" type="radio"/>	<input type="radio"/>
DAL 1958 AL 1970	<input type="radio"/>	<input checked="" type="radio"/>	<input checked="" type="radio"/>
DAL 1970 AL 2006	<input type="radio"/>	<input checked="" type="radio"/>	<input type="radio"/>
DOPO IL 2006	<input type="radio"/>	<input checked="" type="radio"/>	<input type="radio"/>

Aree scoperte

 CORTILE
 GIARDINO
 VERDE PRIVATO
 VERDE PUBBLICO
 PARCHEGGIO
 DEPOSITO
 INCOLTO
 NESSUNA

A = Di costruzione

B = Di ricostruzione

C = Di ristrutturazione totale con eventuali ampliamenti e/o addizioni

Destinazione d'uso prevalente

	Int.	P.T.	P.1°	P.2°	P.3°	P.4°	Altro
ACCESSORI RESIDENZA	<input checked="" type="radio"/>	<input type="radio"/>	<input type="radio"/>	<input checked="" type="radio"/>	<input checked="" type="radio"/>	<input checked="" type="radio"/>	<input checked="" type="radio"/>
RESIDENZA	<input checked="" type="radio"/>	<input checked="" type="radio"/>	<input checked="" type="radio"/>	<input checked="" type="radio"/>	<input checked="" type="radio"/>	<input checked="" type="radio"/>	<input checked="" type="radio"/>
ATTIVITA' COMMERCIALE	<input checked="" type="radio"/>	<input type="radio"/>	<input type="radio"/>	<input checked="" type="radio"/>	<input checked="" type="radio"/>	<input checked="" type="radio"/>	<input checked="" type="radio"/>
ATTIVITA' DIREZIONALE	<input checked="" type="radio"/>	<input type="radio"/>	<input type="radio"/>	<input checked="" type="radio"/>	<input checked="" type="radio"/>	<input checked="" type="radio"/>	<input checked="" type="radio"/>
STUDI PROFESSIONALI	<input checked="" type="radio"/>	<input type="radio"/>	<input type="radio"/>	<input checked="" type="radio"/>	<input checked="" type="radio"/>	<input checked="" type="radio"/>	<input checked="" type="radio"/>
ARTIGIANALE DI SERVIZIO	<input checked="" type="radio"/>	<input type="radio"/>	<input type="radio"/>	<input checked="" type="radio"/>	<input checked="" type="radio"/>	<input checked="" type="radio"/>	<input checked="" type="radio"/>
AUTORIMESSE	<input checked="" type="radio"/>	<input type="radio"/>	<input type="radio"/>	<input checked="" type="radio"/>	<input checked="" type="radio"/>	<input checked="" type="radio"/>	<input checked="" type="radio"/>
DEPOSITI	<input checked="" type="radio"/>	<input type="radio"/>	<input type="radio"/>	<input checked="" type="radio"/>	<input checked="" type="radio"/>	<input checked="" type="radio"/>	<input checked="" type="radio"/>
PUBBLICI ESERCIZI	<input checked="" type="radio"/>	<input type="radio"/>	<input type="radio"/>	<input checked="" type="radio"/>	<input checked="" type="radio"/>	<input checked="" type="radio"/>	<input checked="" type="radio"/>
SERVIZIO AGRICOLO	<input checked="" type="radio"/>	<input type="radio"/>	<input type="radio"/>	<input checked="" type="radio"/>	<input checked="" type="radio"/>	<input checked="" type="radio"/>	<input checked="" type="radio"/>
DESTINAZIONE PUBBLICA ISTRUZIONE	<input checked="" type="radio"/>	<input type="radio"/>	<input type="radio"/>	<input checked="" type="radio"/>	<input checked="" type="radio"/>	<input checked="" type="radio"/>	<input checked="" type="radio"/>
DESTINAZIONE PUBBL. CULTURA SPETTACOLO	<input checked="" type="radio"/>	<input type="radio"/>	<input type="radio"/>	<input checked="" type="radio"/>	<input checked="" type="radio"/>	<input checked="" type="radio"/>	<input checked="" type="radio"/>
DESTINAZIONE PUBBLICA UFFICI PUBBLICI	<input checked="" type="radio"/>	<input type="radio"/>	<input type="radio"/>	<input checked="" type="radio"/>	<input checked="" type="radio"/>	<input checked="" type="radio"/>	<input checked="" type="radio"/>
DESTINAZIONE PUBBLICA CULTO	<input checked="" type="radio"/>	<input type="radio"/>	<input type="radio"/>	<input checked="" type="radio"/>	<input checked="" type="radio"/>	<input checked="" type="radio"/>	<input checked="" type="radio"/>
DESTINAZIONE PUBBLICA SANITA'	<input checked="" type="radio"/>	<input type="radio"/>	<input type="radio"/>	<input checked="" type="radio"/>	<input checked="" type="radio"/>	<input checked="" type="radio"/>	<input checked="" type="radio"/>
DESTINAZIONE PUBBLICA ASSISTENZA	<input checked="" type="radio"/>	<input type="radio"/>	<input type="radio"/>	<input checked="" type="radio"/>	<input checked="" type="radio"/>	<input checked="" type="radio"/>	<input checked="" type="radio"/>
DESTINAZIONE PUBBLICA SICUREZZA	<input checked="" type="radio"/>	<input type="radio"/>	<input type="radio"/>	<input checked="" type="radio"/>	<input checked="" type="radio"/>	<input checked="" type="radio"/>	<input checked="" type="radio"/>
DESTINAZIONE PUBBLICA SPORT	<input checked="" type="radio"/>	<input type="radio"/>	<input type="radio"/>	<input checked="" type="radio"/>	<input checked="" type="radio"/>	<input checked="" type="radio"/>	<input checked="" type="radio"/>



SCHEDA DI ANALISI E PROGETTO DI TUTELA DEI NUCLEI DI ANTICA FORMAZIONE

Allegato al Piano delle Regole per il recupero, la tutela e la valorizzazione dei nuclei di antica formazione

Località:	Link: 17_06
Indirizzo: Via S.Martino	Civico:
Nucleo: 17	Edificio: 06

Dotazione di parcheggi:

Stato di conservazione	
Coerenza e integrità tipologica	Compositivo/Architett.
<input checked="" type="radio"/> INTEGRO	<input type="radio"/> INTEGRO
<input type="radio"/> RIPRISTINATO	<input checked="" type="radio"/> POCO ALTERATO
<input type="radio"/> TRASFORMATO	<input type="radio"/> ALTERATO
<input type="radio"/> AMPLIATO	<input type="radio"/> MOLTO ALTERATO
<input type="radio"/> RECENTE	<input type="radio"/> RECENTE

Stato di dissesto	
<input type="radio"/> NUMEROSI DANNI	<input checked="" type="radio"/> DANNI NON PRESENTI
<input type="radio"/> POCHI DANNI	

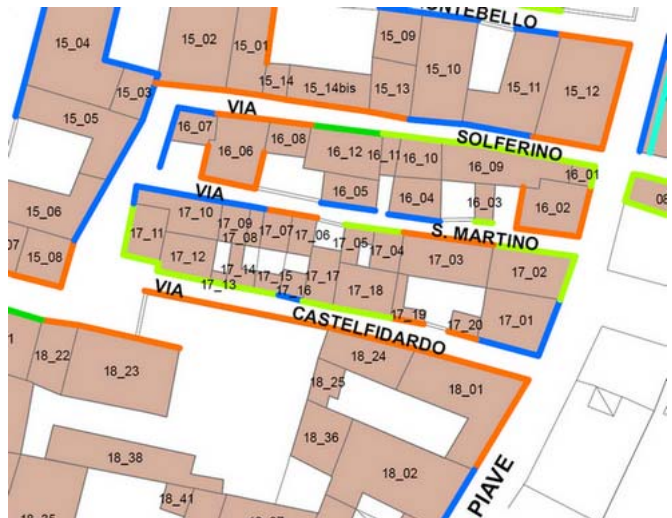
Elementi architettonici significativi		
<input type="checkbox"/> Archi-Volte	<input type="checkbox"/> Davanzali	<input type="checkbox"/> Abbaini
<input type="checkbox"/> Murature	<input type="checkbox"/> Contorni-Stipiti	<input type="checkbox"/> Affreschi
<input type="checkbox"/> Colonne	<input type="checkbox"/> Zoccolatura	<input type="checkbox"/> Decorazioni Pittoriche
<input type="checkbox"/> Logge	<input type="checkbox"/> Parapetti	<input type="checkbox"/> Decorazioni
<input type="checkbox"/> Portici	<input type="checkbox"/> Cortili antichi	<input type="checkbox"/> Intonaco
<input type="checkbox"/> Poggioli	<input type="checkbox"/> Gronde	<input type="checkbox"/> Tinteggiature
<input type="checkbox"/> Portali	<input type="checkbox"/> Inferriate	
<input type="checkbox"/> Infissi	<input type="checkbox"/> Coperture	

Valore architettonico	Tipo di interesse
<input type="radio"/> RILEVANTE	<input type="radio"/> STORICO
<input type="radio"/> BUONO	<input type="radio"/> ARCHITETTONICO
<input checked="" type="radio"/> MODESTO	<input checked="" type="radio"/> TIPOLOGICO
<input type="radio"/> NULLO	<input type="radio"/> AMBIENTALE / DI CONTESTO
	<input type="radio"/> NESSUNO-NEUTRO

Rilevanza paesistica	
<input type="radio"/> NEGATIVO, CONTRASTANT	<input type="radio"/> CARATTERIZZ. DEL PAESAGGIO
<input type="radio"/> NEUTRO O SENZA RILIEVO	<input checked="" type="radio"/> COMPLEMENTARE DEL PAESAGGIO

Interventi ammessi come da N.T.A.	
<input type="checkbox"/> Interventi 1 livello	<input type="checkbox"/> Interventi 5 livello
<input type="checkbox"/> Interventi 2 livello	<input type="checkbox"/> Interventi 6 livello
<input checked="" type="checkbox"/> Interventi 3 livello	<input type="checkbox"/> Piano attuativo
<input type="checkbox"/> Interventi 4 livello	

Note e prescrizioni aggiuntive:
In caso d'intervento si prescrive il mantenimento delle forometrie attuali secondo rapporti L/H come le esistenti.





SCHEDA DI ANALISI E PROGETTO DI TUTELA DEI NUCLEI DI ANTICA FORMAZIONE

Allegato al Piano delle Regole per il recupero, la tutela e la valorizzazione dei nuclei di antica formazione

Località:	Link: 17_07
Indirizzo: Via S.Martino	Civico:
Nucleo: 17	Edificio: 07

Caratteristiche generali

 EDIFICIO PRINCIPALE
 EDIFICIO PERTINENZIALE

Proprietà

 PRIVATA
 PUBBLICA
 MISTA

Tipologia architettonica

 EDIFICIO A CORTE
 BLOCCO (isolato e non)
 EDIFICIO A SCHIERA/ IN LINEA
 VILLA
 PALAZZO SIGNORILE

Vincoli

 NESSUN VINCOLO
 VINCOLO MONUMENTALE
 VINCOLO PAESISTICO

Epoca storica

	A	B	C
FINO AL 1300	<input type="radio"/>	<input checked="" type="radio"/>	<input type="radio"/>
DAL 1300 AL 1500	<input type="radio"/>	<input checked="" type="radio"/>	<input type="radio"/>
DAL 1500 AL 1600	<input type="radio"/>	<input checked="" type="radio"/>	<input type="radio"/>
DAL 1600 AL 1700	<input type="radio"/>	<input checked="" type="radio"/>	<input type="radio"/>
DAL 1700 AL 1800	<input type="radio"/>	<input checked="" type="radio"/>	<input type="radio"/>
DAL 1810 AL 1854	<input checked="" type="radio"/>	<input checked="" type="radio"/>	<input type="radio"/>
DAL 1854 AL 1958	<input type="radio"/>	<input checked="" type="radio"/>	<input type="radio"/>
DAL 1958 AL 1970	<input type="radio"/>	<input checked="" type="radio"/>	<input checked="" type="radio"/>
DAL 1970 AL 2006	<input type="radio"/>	<input checked="" type="radio"/>	<input type="radio"/>
DOPO IL 2006	<input type="radio"/>	<input checked="" type="radio"/>	<input type="radio"/>

Aree scoperte

 CORTILE
 GIARDINO
 VERDE PRIVATO
 VERDE PUBBLICO
 PARCHEGGIO
 DEPOSITO
 INCOLTO
 NESSUNA

A = Di costruzione

B = Di ricostruzione

C = Di ristrutturazione totale con eventuali ampliamenti e/o addizioni

Destinazione d'uso prevalente

	Int.	P.T.	P.1°	P.2°	P.3°	P.4°	Altro
ACCESSORI RESIDENZA	<input checked="" type="radio"/>	<input type="radio"/>	<input type="radio"/>	<input type="radio"/>	<input checked="" type="radio"/>	<input checked="" type="radio"/>	<input checked="" type="radio"/>
RESIDENZA	<input checked="" type="radio"/>	<input checked="" type="radio"/>	<input checked="" type="radio"/>	<input checked="" type="radio"/>	<input checked="" type="radio"/>	<input checked="" type="radio"/>	<input checked="" type="radio"/>
ATTIVITA' COMMERCIALE	<input checked="" type="radio"/>	<input type="radio"/>	<input type="radio"/>	<input type="radio"/>	<input checked="" type="radio"/>	<input checked="" type="radio"/>	<input checked="" type="radio"/>
ATTIVITA' DIREZIONALE	<input checked="" type="radio"/>	<input type="radio"/>	<input type="radio"/>	<input type="radio"/>	<input checked="" type="radio"/>	<input checked="" type="radio"/>	<input checked="" type="radio"/>
STUDI PROFESSIONALI	<input checked="" type="radio"/>	<input type="radio"/>	<input type="radio"/>	<input type="radio"/>	<input checked="" type="radio"/>	<input checked="" type="radio"/>	<input checked="" type="radio"/>
ARTIGIANALE DI SERVIZIO	<input checked="" type="radio"/>	<input type="radio"/>	<input type="radio"/>	<input type="radio"/>	<input checked="" type="radio"/>	<input checked="" type="radio"/>	<input checked="" type="radio"/>
AUTORIMESSE	<input checked="" type="radio"/>	<input type="radio"/>	<input type="radio"/>	<input type="radio"/>	<input checked="" type="radio"/>	<input checked="" type="radio"/>	<input checked="" type="radio"/>
DEPOSITI	<input checked="" type="radio"/>	<input type="radio"/>	<input type="radio"/>	<input type="radio"/>	<input checked="" type="radio"/>	<input checked="" type="radio"/>	<input checked="" type="radio"/>
PUBBLICI ESERCIZI	<input checked="" type="radio"/>	<input type="radio"/>	<input type="radio"/>	<input type="radio"/>	<input checked="" type="radio"/>	<input checked="" type="radio"/>	<input checked="" type="radio"/>
SERVIZIO AGRICOLO	<input checked="" type="radio"/>	<input type="radio"/>	<input type="radio"/>	<input type="radio"/>	<input checked="" type="radio"/>	<input checked="" type="radio"/>	<input checked="" type="radio"/>
DESTINAZIONE PUBBLICA ISTRUZIONE	<input checked="" type="radio"/>	<input type="radio"/>	<input type="radio"/>	<input type="radio"/>	<input checked="" type="radio"/>	<input checked="" type="radio"/>	<input checked="" type="radio"/>
DESTINAZIONE PUBBL. CULTURA SPETTACOLO	<input checked="" type="radio"/>	<input type="radio"/>	<input type="radio"/>	<input type="radio"/>	<input checked="" type="radio"/>	<input checked="" type="radio"/>	<input checked="" type="radio"/>
DESTINAZIONE PUBBLICA UFFICI PUBBLICI	<input checked="" type="radio"/>	<input type="radio"/>	<input type="radio"/>	<input type="radio"/>	<input checked="" type="radio"/>	<input checked="" type="radio"/>	<input checked="" type="radio"/>
DESTINAZIONE PUBBLICA CULTO	<input checked="" type="radio"/>	<input type="radio"/>	<input type="radio"/>	<input type="radio"/>	<input checked="" type="radio"/>	<input checked="" type="radio"/>	<input checked="" type="radio"/>
DESTINAZIONE PUBBLICA SANITA'	<input checked="" type="radio"/>	<input type="radio"/>	<input type="radio"/>	<input type="radio"/>	<input checked="" type="radio"/>	<input checked="" type="radio"/>	<input checked="" type="radio"/>
DESTINAZIONE PUBBLICA ASSISTENZA	<input checked="" type="radio"/>	<input type="radio"/>	<input type="radio"/>	<input type="radio"/>	<input checked="" type="radio"/>	<input checked="" type="radio"/>	<input checked="" type="radio"/>
DESTINAZIONE PUBBLICA SICUREZZA	<input checked="" type="radio"/>	<input type="radio"/>	<input type="radio"/>	<input type="radio"/>	<input checked="" type="radio"/>	<input checked="" type="radio"/>	<input checked="" type="radio"/>
DESTINAZIONE PUBBLICA SPORT	<input checked="" type="radio"/>	<input type="radio"/>	<input type="radio"/>	<input type="radio"/>	<input checked="" type="radio"/>	<input checked="" type="radio"/>	<input checked="" type="radio"/>



SCHEDA DI ANALISI E PROGETTO DI TUTELA DEI NUCLEI DI ANTICA FORMAZIONE

Allegato al Piano delle Regole per il recupero, la tutela e la valorizzazione dei nuclei di antica formazione

Località:	Link: 17_07
Indirizzo: Via S.Martino	Civico:
Nucleo: 17	Edificio: 07

Dotazione di parcheggi:

Stato di conservazione	
Coerenza e integrità tipologica	Compositivo/Architett.
<input checked="" type="radio"/> INTEGRO	<input type="radio"/> INTEGRO
<input type="radio"/> RIPRISTINATO	<input checked="" type="radio"/> POCO ALTERATO
<input type="radio"/> TRASFORMATO	<input type="radio"/> ALTERATO
<input type="radio"/> AMPLIATO	<input type="radio"/> MOLTO ALTERATO
<input type="radio"/> RECENTE	<input type="radio"/> RECENTE

Stato di dissesto	
<input type="radio"/> NUMEROSI DANNI	<input checked="" type="radio"/> DANNI NON PRESENTI
<input type="radio"/> POCHI DANNI	

Elementi architettonici significativi		
<input type="checkbox"/> Archi-Volte	<input type="checkbox"/> Davanzali	<input type="checkbox"/> Abbaini
<input type="checkbox"/> Murature	<input type="checkbox"/> Contorni-Stipiti	<input type="checkbox"/> Affreschi
<input type="checkbox"/> Colonne	<input type="checkbox"/> Zoccolatura	<input type="checkbox"/> Decorazioni Pittoriche
<input type="checkbox"/> Logge	<input type="checkbox"/> Parapetti	<input type="checkbox"/> Decorazioni
<input type="checkbox"/> Portici	<input type="checkbox"/> Cortili antichi	<input type="checkbox"/> Intonaco
<input type="checkbox"/> Poggioli	<input type="checkbox"/> Gronde	<input type="checkbox"/> Tinteggiature
<input type="checkbox"/> Portali	<input type="checkbox"/> Inferriate	
<input type="checkbox"/> Infissi	<input type="checkbox"/> Coperture	

Valore architettonico	Tipo di interesse
<input type="radio"/> RILEVANTE	<input type="radio"/> STORICO
<input type="radio"/> BUONO	<input type="radio"/> ARCHITETTONICO
<input checked="" type="radio"/> MODESTO	<input checked="" type="radio"/> TIPOLOGICO
<input type="radio"/> NULLO	<input type="radio"/> AMBIENTALE / DI CONTESTO
	<input type="radio"/> NESSUNO-NEUTRO

Rilevanza paesistica	
<input type="radio"/> NEGATIVO, CONTRASTANT	<input type="radio"/> CARATTERIZZ. DEL PAESAGGIO
<input type="radio"/> NEUTRO O SENZA RILIEVO	<input checked="" type="radio"/> COMPLEMENTARE DEL PAESAGGIO

Interventi ammessi come da N.T.A.	
<input type="checkbox"/> Interventi 1 livello	<input type="checkbox"/> Interventi 5 livello
<input type="checkbox"/> Interventi 2 livello	<input type="checkbox"/> Interventi 6 livello
<input checked="" type="checkbox"/> Interventi 3 livello	<input type="checkbox"/> Piano attuativo
<input type="checkbox"/> Interventi 4 livello	

Note e prescrizioni aggiuntive:
In caso d'intervento si prescrive il mantenimento delle forometrie attuali secondo rapporti L/H come le esistenti.





SCHEDA DI ANALISI E PROGETTO DI TUTELA DEI NUCLEI DI ANTICA FORMAZIONE

Allegato al Piano delle Regole per il recupero, la tutela e la valorizzazione dei nuclei di antica formazione

Località:	Link: 17_08
Indirizzo: Via S.Martino	Civico:
Nucleo: 17	Edificio: 08

Caratteristiche generali

 EDIFICIO PRINCIPALE
 EDIFICIO PERTINENZIALE

Proprietà

 PRIVATA
 PUBBLICA
 MISTA

Tipologia architettonica

 EDIFICIO A CORTE
 BLOCCO (isolato e non)
 EDIFICIO A SCHIERA/ IN LINEA
 VILLA
 PALAZZO SIGNORILE

Vincoli

 NESSUN VINCOLO
 VINCOLO MONUMENTALE
 VINCOLO PAESISTICO

Epoca storica

	A	B	C
FINO AL 1300	<input type="radio"/>	<input checked="" type="radio"/>	<input type="radio"/>
DAL 1300 AL 1500	<input type="radio"/>	<input checked="" type="radio"/>	<input type="radio"/>
DAL 1500 AL 1600	<input type="radio"/>	<input checked="" type="radio"/>	<input type="radio"/>
DAL 1600 AL 1700	<input type="radio"/>	<input checked="" type="radio"/>	<input type="radio"/>
DAL 1700 AL 1800	<input type="radio"/>	<input checked="" type="radio"/>	<input type="radio"/>
DAL 1810 AL 1854	<input checked="" type="radio"/>	<input checked="" type="radio"/>	<input type="radio"/>
DAL 1854 AL 1958	<input type="radio"/>	<input checked="" type="radio"/>	<input type="radio"/>
DAL 1958 AL 1970	<input type="radio"/>	<input checked="" type="radio"/>	<input checked="" type="radio"/>
DAL 1970 AL 2006	<input type="radio"/>	<input checked="" type="radio"/>	<input type="radio"/>
DOPO IL 2006	<input type="radio"/>	<input checked="" type="radio"/>	<input type="radio"/>

Aree scoperte

 CORTILE
 GIARDINO
 VERDE PRIVATO
 VERDE PUBBLICO
 PARCHEGGIO
 DEPOSITO
 INCOLTO
 NESSUNA

A = Di costruzione

B = Di ricostruzione

C = Di ristrutturazione totale con eventuali ampliamenti e/o addizioni

Destinazione d'uso prevalente

	Int.	P.T.	P.1°	P.2°	P.3°	P.4°	Altro
ACCESSORI RESIDENZA	<input checked="" type="radio"/>	<input type="radio"/>	<input type="radio"/>	<input type="radio"/>	<input checked="" type="radio"/>	<input checked="" type="radio"/>	<input checked="" type="radio"/>
RESIDENZA	<input checked="" type="radio"/>	<input checked="" type="radio"/>	<input checked="" type="radio"/>	<input checked="" type="radio"/>	<input checked="" type="radio"/>	<input checked="" type="radio"/>	<input checked="" type="radio"/>
ATTIVITA' COMMERCIALE	<input checked="" type="radio"/>	<input type="radio"/>	<input type="radio"/>	<input type="radio"/>	<input checked="" type="radio"/>	<input checked="" type="radio"/>	<input checked="" type="radio"/>
ATTIVITA' DIREZIONALE	<input checked="" type="radio"/>	<input type="radio"/>	<input type="radio"/>	<input type="radio"/>	<input checked="" type="radio"/>	<input checked="" type="radio"/>	<input checked="" type="radio"/>
STUDI PROFESSIONALI	<input checked="" type="radio"/>	<input type="radio"/>	<input type="radio"/>	<input type="radio"/>	<input checked="" type="radio"/>	<input checked="" type="radio"/>	<input checked="" type="radio"/>
ARTIGIANALE DI SERVIZIO	<input checked="" type="radio"/>	<input type="radio"/>	<input type="radio"/>	<input type="radio"/>	<input checked="" type="radio"/>	<input checked="" type="radio"/>	<input checked="" type="radio"/>
AUTORIMESSE	<input checked="" type="radio"/>	<input type="radio"/>	<input type="radio"/>	<input type="radio"/>	<input checked="" type="radio"/>	<input checked="" type="radio"/>	<input checked="" type="radio"/>
DEPOSITI	<input checked="" type="radio"/>	<input type="radio"/>	<input type="radio"/>	<input type="radio"/>	<input checked="" type="radio"/>	<input checked="" type="radio"/>	<input checked="" type="radio"/>
PUBBLICI ESERCIZI	<input checked="" type="radio"/>	<input type="radio"/>	<input type="radio"/>	<input type="radio"/>	<input checked="" type="radio"/>	<input checked="" type="radio"/>	<input checked="" type="radio"/>
SERVIZIO AGRICOLO	<input checked="" type="radio"/>	<input type="radio"/>	<input type="radio"/>	<input type="radio"/>	<input checked="" type="radio"/>	<input checked="" type="radio"/>	<input checked="" type="radio"/>
DESTINAZIONE PUBBLICA ISTRUZIONE	<input checked="" type="radio"/>	<input type="radio"/>	<input type="radio"/>	<input type="radio"/>	<input checked="" type="radio"/>	<input checked="" type="radio"/>	<input checked="" type="radio"/>
DESTINAZIONE PUBBL. CULTURA SPETTACOLO	<input checked="" type="radio"/>	<input type="radio"/>	<input type="radio"/>	<input type="radio"/>	<input checked="" type="radio"/>	<input checked="" type="radio"/>	<input checked="" type="radio"/>
DESTINAZIONE PUBBLICA UFFICI PUBBLICI	<input checked="" type="radio"/>	<input type="radio"/>	<input type="radio"/>	<input type="radio"/>	<input checked="" type="radio"/>	<input checked="" type="radio"/>	<input checked="" type="radio"/>
DESTINAZIONE PUBBLICA CULTO	<input checked="" type="radio"/>	<input type="radio"/>	<input type="radio"/>	<input type="radio"/>	<input checked="" type="radio"/>	<input checked="" type="radio"/>	<input checked="" type="radio"/>
DESTINAZIONE PUBBLICA SANITA'	<input checked="" type="radio"/>	<input type="radio"/>	<input type="radio"/>	<input type="radio"/>	<input checked="" type="radio"/>	<input checked="" type="radio"/>	<input checked="" type="radio"/>
DESTINAZIONE PUBBLICA ASSISTENZA	<input checked="" type="radio"/>	<input type="radio"/>	<input type="radio"/>	<input type="radio"/>	<input checked="" type="radio"/>	<input checked="" type="radio"/>	<input checked="" type="radio"/>
DESTINAZIONE PUBBLICA SICUREZZA	<input checked="" type="radio"/>	<input type="radio"/>	<input type="radio"/>	<input type="radio"/>	<input checked="" type="radio"/>	<input checked="" type="radio"/>	<input checked="" type="radio"/>
DESTINAZIONE PUBBLICA SPORT	<input checked="" type="radio"/>	<input type="radio"/>	<input type="radio"/>	<input type="radio"/>	<input checked="" type="radio"/>	<input checked="" type="radio"/>	<input checked="" type="radio"/>



SCHEDA DI ANALISI E PROGETTO DI TUTELA DEI NUCLEI DI ANTICA FORMAZIONE

Allegato al Piano delle Regole per il recupero, la tutela e la valorizzazione dei nuclei di antica formazione

Località:	Link: 17_08
Indirizzo: Via S.Martino	Civico:
Nucleo: 17	Edificio: 08

Dotazione di parcheggi:

Stato di conservazione	
Coerenza e integrità tipologica	Compositivo/Architett.
<input checked="" type="radio"/> INTEGRO	<input type="radio"/> INTEGRO
<input type="radio"/> RIPRISTINATO	<input type="radio"/> POCO ALTERATO
<input type="radio"/> TRASFORMATO	<input checked="" type="radio"/> ALTERATO
<input type="radio"/> AMPLIATO	<input type="radio"/> MOLTO ALTERATO
<input type="radio"/> RECENTE	<input type="radio"/> RECENTE

Stato di dissesto	
<input type="radio"/> NUMEROSI DANNI	<input checked="" type="radio"/> DANNI NON PRESENTI
<input type="radio"/> POCHI DANNI	

Elementi architettonici significativi		
<input type="checkbox"/> Archi-Volte	<input type="checkbox"/> Davanzali	<input type="checkbox"/> Abbaini
<input type="checkbox"/> Murature	<input type="checkbox"/> Contorni-Stipiti	<input type="checkbox"/> Affreschi
<input type="checkbox"/> Colonne	<input type="checkbox"/> Zoccolatura	<input type="checkbox"/> Decorazioni Pittoriche
<input type="checkbox"/> Logge	<input type="checkbox"/> Parapetti	<input type="checkbox"/> Decorazioni
<input type="checkbox"/> Portici	<input type="checkbox"/> Cortili antichi	<input type="checkbox"/> Intonaco
<input type="checkbox"/> Poggioli	<input type="checkbox"/> Gronde	<input type="checkbox"/> Tinteggiature
<input type="checkbox"/> Portali	<input type="checkbox"/> Inferriate	
<input type="checkbox"/> Infissi	<input type="checkbox"/> Coperture	

Valore architettonico	Tipo di interesse
<input type="radio"/> RILEVANTE	<input type="radio"/> STORICO
<input type="radio"/> BUONO	<input type="radio"/> ARCHITETTONICO
<input checked="" type="radio"/> MODESTO	<input type="radio"/> TIPOLOGICO
<input type="radio"/> NULLO	<input type="radio"/> AMBIENTALE / DI CONTESTO
	<input checked="" type="radio"/> NESSUNO-NEUTRO

Rilevanza paesistica	
<input type="radio"/> NEGATIVO, CONTRASTANT	<input type="radio"/> CARATTERIZZ. DEL PAESAGGIO
<input checked="" type="radio"/> NEUTRO O SENZA RILIEVO	<input type="radio"/> COMPLEMENTARE DEL PAESAGGIO

Interventi ammessi come da N.T.A.	
<input type="checkbox"/> Interventi 1 livello	<input type="checkbox"/> Interventi 5 livello
<input type="checkbox"/> Interventi 2 livello	<input type="checkbox"/> Interventi 6 livello
<input type="checkbox"/> Interventi 3 livello	<input type="checkbox"/> Piano attuativo
<input checked="" type="checkbox"/> Interventi 4 livello	

Note e prescrizioni aggiuntive:
In caso d'intervento si prescrive la ricomposizione della facciata, con rivisitazione delle forometrie con rapporti L/H come le esistenti storiche.





SCHEDA DI ANALISI E PROGETTO DI TUTELA DEI NUCLEI DI ANTICA FORMAZIONE

Allegato al Piano delle Regole per il recupero, la tutela e la valorizzazione dei nuclei di antica formazione

Località:	Link: 17_09
Indirizzo: Via S.Martino	Civico:
Nucleo: 17	Edificio: 09

Caratteristiche generali

 EDIFICIO PRINCIPALE
 EDIFICIO PERTINENZIALE

Proprietà

 PRIVATA
 PUBBLICA
 MISTA

Tipologia architettonica

 EDIFICIO A CORTE
 BLOCCO (isolato e non)
 EDIFICIO A SCHIERA/ IN LINEA
 VILLA
 PALAZZO SIGNORILE

Vincoli

 NESSUN VINCOLO
 VINCOLO MONUMENTALE
 VINCOLO PAESISTICO

Epoca storica

	A	B	C
FINO AL 1300	<input type="radio"/>	<input checked="" type="radio"/>	<input type="radio"/>
DAL 1300 AL 1500	<input type="radio"/>	<input checked="" type="radio"/>	<input type="radio"/>
DAL 1500 AL 1600	<input type="radio"/>	<input checked="" type="radio"/>	<input type="radio"/>
DAL 1600 AL 1700	<input type="radio"/>	<input checked="" type="radio"/>	<input type="radio"/>
DAL 1700 AL 1800	<input type="radio"/>	<input checked="" type="radio"/>	<input type="radio"/>
DAL 1810 AL 1854	<input checked="" type="radio"/>	<input checked="" type="radio"/>	<input type="radio"/>
DAL 1854 AL 1958	<input type="radio"/>	<input checked="" type="radio"/>	<input checked="" type="radio"/>
DAL 1958 AL 1970	<input type="radio"/>	<input checked="" type="radio"/>	<input type="radio"/>
DAL 1970 AL 2006	<input type="radio"/>	<input checked="" type="radio"/>	<input type="radio"/>
DOPO IL 2006	<input type="radio"/>	<input checked="" type="radio"/>	<input type="radio"/>

Aree scoperte

 CORTILE
 GIARDINO
 VERDE PRIVATO
 VERDE PUBBLICO
 PARCHEGGIO
 DEPOSITO
 INCOLTO
 NESSUNA

A = Di costruzione

B = Di ricostruzione

C = Di ristrutturazione totale con eventuali ampliamenti e/o addizioni

Destinazione d'uso prevalente

	Int.	P.T.	P.1°	P.2°	P.3°	P.4°	Altro
ACCESSORI RESIDENZA	<input checked="" type="radio"/>	<input type="radio"/>	<input type="radio"/>	<input type="radio"/>	<input checked="" type="radio"/>	<input checked="" type="radio"/>	<input checked="" type="radio"/>
RESIDENZA	<input checked="" type="radio"/>	<input checked="" type="radio"/>	<input checked="" type="radio"/>	<input checked="" type="radio"/>	<input checked="" type="radio"/>	<input checked="" type="radio"/>	<input checked="" type="radio"/>
ATTIVITA' COMMERCIALE	<input checked="" type="radio"/>	<input type="radio"/>	<input type="radio"/>	<input type="radio"/>	<input checked="" type="radio"/>	<input checked="" type="radio"/>	<input checked="" type="radio"/>
ATTIVITA' DIREZIONALE	<input checked="" type="radio"/>	<input type="radio"/>	<input type="radio"/>	<input type="radio"/>	<input checked="" type="radio"/>	<input checked="" type="radio"/>	<input checked="" type="radio"/>
STUDI PROFESSIONALI	<input checked="" type="radio"/>	<input type="radio"/>	<input type="radio"/>	<input type="radio"/>	<input checked="" type="radio"/>	<input checked="" type="radio"/>	<input checked="" type="radio"/>
ARTIGIANALE DI SERVIZIO	<input checked="" type="radio"/>	<input type="radio"/>	<input type="radio"/>	<input type="radio"/>	<input checked="" type="radio"/>	<input checked="" type="radio"/>	<input checked="" type="radio"/>
AUTORIMESSE	<input checked="" type="radio"/>	<input type="radio"/>	<input type="radio"/>	<input type="radio"/>	<input checked="" type="radio"/>	<input checked="" type="radio"/>	<input checked="" type="radio"/>
DEPOSITI	<input checked="" type="radio"/>	<input type="radio"/>	<input type="radio"/>	<input type="radio"/>	<input checked="" type="radio"/>	<input checked="" type="radio"/>	<input checked="" type="radio"/>
PUBBLICI ESERCIZI	<input checked="" type="radio"/>	<input type="radio"/>	<input type="radio"/>	<input type="radio"/>	<input checked="" type="radio"/>	<input checked="" type="radio"/>	<input checked="" type="radio"/>
SERVIZIO AGRICOLO	<input checked="" type="radio"/>	<input type="radio"/>	<input type="radio"/>	<input type="radio"/>	<input checked="" type="radio"/>	<input checked="" type="radio"/>	<input checked="" type="radio"/>
DESTINAZIONE PUBBLICA ISTRUZIONE	<input checked="" type="radio"/>	<input type="radio"/>	<input type="radio"/>	<input type="radio"/>	<input checked="" type="radio"/>	<input checked="" type="radio"/>	<input checked="" type="radio"/>
DESTINAZIONE PUBBL. CULTURA SPETTACOLO	<input checked="" type="radio"/>	<input type="radio"/>	<input type="radio"/>	<input type="radio"/>	<input checked="" type="radio"/>	<input checked="" type="radio"/>	<input checked="" type="radio"/>
DESTINAZIONE PUBBLICA UFFICI PUBBLICI	<input checked="" type="radio"/>	<input type="radio"/>	<input type="radio"/>	<input type="radio"/>	<input checked="" type="radio"/>	<input checked="" type="radio"/>	<input checked="" type="radio"/>
DESTINAZIONE PUBBLICA CULTO	<input checked="" type="radio"/>	<input type="radio"/>	<input type="radio"/>	<input type="radio"/>	<input checked="" type="radio"/>	<input checked="" type="radio"/>	<input checked="" type="radio"/>
DESTINAZIONE PUBBLICA SANITA'	<input checked="" type="radio"/>	<input type="radio"/>	<input type="radio"/>	<input type="radio"/>	<input checked="" type="radio"/>	<input checked="" type="radio"/>	<input checked="" type="radio"/>
DESTINAZIONE PUBBLICA ASSISTENZA	<input checked="" type="radio"/>	<input type="radio"/>	<input type="radio"/>	<input type="radio"/>	<input checked="" type="radio"/>	<input checked="" type="radio"/>	<input checked="" type="radio"/>
DESTINAZIONE PUBBLICA SICUREZZA	<input checked="" type="radio"/>	<input type="radio"/>	<input type="radio"/>	<input type="radio"/>	<input checked="" type="radio"/>	<input checked="" type="radio"/>	<input checked="" type="radio"/>
DESTINAZIONE PUBBLICA SPORT	<input checked="" type="radio"/>	<input type="radio"/>	<input type="radio"/>	<input type="radio"/>	<input checked="" type="radio"/>	<input checked="" type="radio"/>	<input checked="" type="radio"/>



SCHEDA DI ANALISI E PROGETTO DI TUTELA DEI NUCLEI DI ANTICA FORMAZIONE

Allegato al Piano delle Regole per il recupero, la tutela e la valorizzazione dei nuclei di antica formazione

Località:	Link: 17_09
Indirizzo: Via S.Martino	Civico:
Nucleo: 17	Edificio: 09

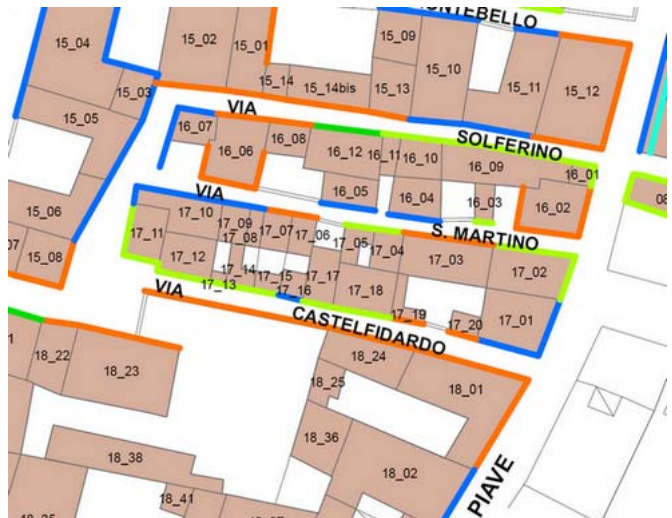
Dotazione di parcheggi:

Stato di conservazione	
Coerenza e integrità tipologica	Compositivo/Architett.
<input checked="" type="radio"/> INTEGRO <input type="radio"/> RIPRISTINATO <input type="radio"/> TRASFORMATO <input type="radio"/> AMPLIATO <input type="radio"/> RECENTE	<input checked="" type="radio"/> INTEGRO <input type="radio"/> POCO ALTERATO <input type="radio"/> ALTERATO <input type="radio"/> MOLTO ALTERATO <input type="radio"/> RECENTE
Stato di dissesto	
<input type="radio"/> NUMEROSI DANNI <input type="radio"/> POCHI DANNI	<input checked="" type="radio"/> DANNI NON PRESENTI
Elementi architettonici significativi	
<input type="checkbox"/> Archi-Volte <input type="checkbox"/> Murature <input type="checkbox"/> Colonne <input type="checkbox"/> Logge <input type="checkbox"/> Portici <input type="checkbox"/> Poggioli <input type="checkbox"/> Portali <input type="checkbox"/> Infissi	<input type="checkbox"/> Davanzali <input type="checkbox"/> Contorni-Stipiti <input type="checkbox"/> Zoccolatura <input type="checkbox"/> Parapetti <input type="checkbox"/> Cortili antichi <input type="checkbox"/> Gronde <input type="checkbox"/> Inferriate <input type="checkbox"/> Coperture
<input type="checkbox"/> Abbaini <input type="checkbox"/> Affreschi <input type="checkbox"/> Decorazioni Pittoriche <input type="checkbox"/> Decorazioni <input type="checkbox"/> Intonaco <input type="checkbox"/> Tinteggiature	

Valore architettonico	Tipo di interesse
<input type="radio"/> RILEVANTE <input type="radio"/> BUONO <input checked="" type="radio"/> MODESTO <input type="radio"/> NULLO	<input type="radio"/> STORICO <input type="radio"/> ARCHITETTONICO <input type="radio"/> TIPOLOGICO <input type="radio"/> AMBIENTALE / DI CONTESTO <input checked="" type="radio"/> NESSUNO-NEUTRO
Rilevanza paesistica	
<input type="radio"/> NEGATIVO, CONTRASTANT <input checked="" type="radio"/> NEUTRO O SENZA RILIEVO	<input type="radio"/> CARATTERIZZ. DEL PAESAGGIO <input type="radio"/> COMPLEMENTARE DEL PAESAGGIO

Interventi ammessi come da N.T.A.	
<input type="checkbox"/> Interventi 1 livello <input type="checkbox"/> Interventi 2 livello <input type="checkbox"/> Interventi 3 livello <input checked="" type="checkbox"/> Interventi 4 livello	<input type="checkbox"/> Interventi 5 livello <input type="checkbox"/> Interventi 6 livello <input type="checkbox"/> Piano attuativo

Note e prescrizioni aggiuntive:
In caso d'intervento si prescrive la ricomposizione della facciata, con rivisitazione delle forometrie con rapporti L/H come le esistenti storiche.





SCHEDA DI ANALISI E PROGETTO DI TUTELA DEI NUCLEI DI ANTICA FORMAZIONE

Allegato al Piano delle Regole per il recupero, la tutela e la valorizzazione dei nuclei di antica formazione

Località:	Link: 17_10
Indirizzo: Via S.Martino	Civico:
Nucleo: 17	Edificio: 10

Caratteristiche generali

 EDIFICIO PRINCIPALE
 EDIFICIO PERTINENZIALE

Proprietà

 PRIVATA
 PUBBLICA
 MISTA

Tipologia architettonica

 EDIFICIO A CORTE
 BLOCCO (isolato e non)
 EDIFICIO A SCHIERA/ IN LINEA
 VILLA
 PALAZZO SIGNORILE

Vincoli

 NESSUN VINCOLO
 VINCOLO MONUMENTALE
 VINCOLO PAESISTICO

Epoca storica

	A	B	C
FINO AL 1300	<input type="radio"/>	<input checked="" type="radio"/>	<input type="radio"/>
DAL 1300 AL 1500	<input type="radio"/>	<input checked="" type="radio"/>	<input type="radio"/>
DAL 1500 AL 1600	<input type="radio"/>	<input checked="" type="radio"/>	<input type="radio"/>
DAL 1600 AL 1700	<input type="radio"/>	<input checked="" type="radio"/>	<input type="radio"/>
DAL 1700 AL 1800	<input type="radio"/>	<input checked="" type="radio"/>	<input type="radio"/>
DAL 1810 AL 1854	<input checked="" type="radio"/>	<input checked="" type="radio"/>	<input type="radio"/>
DAL 1854 AL 1958	<input type="radio"/>	<input checked="" type="radio"/>	<input checked="" type="radio"/>
DAL 1958 AL 1970	<input type="radio"/>	<input checked="" type="radio"/>	<input type="radio"/>
DAL 1970 AL 2006	<input type="radio"/>	<input checked="" type="radio"/>	<input type="radio"/>
DOPO IL 2006	<input type="radio"/>	<input checked="" type="radio"/>	<input type="radio"/>

Aree scoperte

 CORTILE
 GIARDINO
 VERDE PRIVATO
 VERDE PUBBLICO
 PARCHEGGIO
 DEPOSITO
 INCOLTO
 NESSUNA

A = Di costruzione

B = Di ricostruzione

C = Di ristrutturazione totale con eventuali ampliamenti e/o addizioni

Destinazione d'uso prevalente

	Int.	P.T.	P.1°	P.2°	P.3°	P.4°	Altro
ACCESSORI RESIDENZA	<input checked="" type="radio"/>	<input type="radio"/>	<input type="radio"/>	<input checked="" type="radio"/>	<input checked="" type="radio"/>	<input checked="" type="radio"/>	<input checked="" type="radio"/>
RESIDENZA	<input checked="" type="radio"/>	<input checked="" type="radio"/>	<input checked="" type="radio"/>	<input checked="" type="radio"/>	<input checked="" type="radio"/>	<input checked="" type="radio"/>	<input checked="" type="radio"/>
ATTIVITA' COMMERCIALE	<input checked="" type="radio"/>	<input type="radio"/>	<input type="radio"/>	<input checked="" type="radio"/>	<input checked="" type="radio"/>	<input checked="" type="radio"/>	<input checked="" type="radio"/>
ATTIVITA' DIREZIONALE	<input checked="" type="radio"/>	<input type="radio"/>	<input type="radio"/>	<input checked="" type="radio"/>	<input checked="" type="radio"/>	<input checked="" type="radio"/>	<input checked="" type="radio"/>
STUDI PROFESSIONALI	<input checked="" type="radio"/>	<input type="radio"/>	<input type="radio"/>	<input checked="" type="radio"/>	<input checked="" type="radio"/>	<input checked="" type="radio"/>	<input checked="" type="radio"/>
ARTIGIANALE DI SERVIZIO	<input checked="" type="radio"/>	<input type="radio"/>	<input type="radio"/>	<input checked="" type="radio"/>	<input checked="" type="radio"/>	<input checked="" type="radio"/>	<input checked="" type="radio"/>
AUTORIMESSE	<input checked="" type="radio"/>	<input type="radio"/>	<input type="radio"/>	<input checked="" type="radio"/>	<input checked="" type="radio"/>	<input checked="" type="radio"/>	<input checked="" type="radio"/>
DEPOSITI	<input checked="" type="radio"/>	<input type="radio"/>	<input type="radio"/>	<input checked="" type="radio"/>	<input checked="" type="radio"/>	<input checked="" type="radio"/>	<input checked="" type="radio"/>
PUBBLICI ESERCIZI	<input checked="" type="radio"/>	<input type="radio"/>	<input type="radio"/>	<input checked="" type="radio"/>	<input checked="" type="radio"/>	<input checked="" type="radio"/>	<input checked="" type="radio"/>
SERVIZIO AGRICOLO	<input checked="" type="radio"/>	<input type="radio"/>	<input type="radio"/>	<input checked="" type="radio"/>	<input checked="" type="radio"/>	<input checked="" type="radio"/>	<input checked="" type="radio"/>
DESTINAZIONE PUBBLICA ISTRUZIONE	<input checked="" type="radio"/>	<input type="radio"/>	<input type="radio"/>	<input checked="" type="radio"/>	<input checked="" type="radio"/>	<input checked="" type="radio"/>	<input checked="" type="radio"/>
DESTINAZIONE PUBBL. CULTURA SPETTACOLO	<input checked="" type="radio"/>	<input type="radio"/>	<input type="radio"/>	<input checked="" type="radio"/>	<input checked="" type="radio"/>	<input checked="" type="radio"/>	<input checked="" type="radio"/>
DESTINAZIONE PUBBLICA UFFICI PUBBLICI	<input checked="" type="radio"/>	<input type="radio"/>	<input type="radio"/>	<input checked="" type="radio"/>	<input checked="" type="radio"/>	<input checked="" type="radio"/>	<input checked="" type="radio"/>
DESTINAZIONE PUBBLICA CULTO	<input checked="" type="radio"/>	<input type="radio"/>	<input type="radio"/>	<input checked="" type="radio"/>	<input checked="" type="radio"/>	<input checked="" type="radio"/>	<input checked="" type="radio"/>
DESTINAZIONE PUBBLICA SANITA'	<input checked="" type="radio"/>	<input type="radio"/>	<input type="radio"/>	<input checked="" type="radio"/>	<input checked="" type="radio"/>	<input checked="" type="radio"/>	<input checked="" type="radio"/>
DESTINAZIONE PUBBLICA ASSISTENZA	<input checked="" type="radio"/>	<input type="radio"/>	<input type="radio"/>	<input checked="" type="radio"/>	<input checked="" type="radio"/>	<input checked="" type="radio"/>	<input checked="" type="radio"/>
DESTINAZIONE PUBBLICA SICUREZZA	<input checked="" type="radio"/>	<input type="radio"/>	<input type="radio"/>	<input checked="" type="radio"/>	<input checked="" type="radio"/>	<input checked="" type="radio"/>	<input checked="" type="radio"/>
DESTINAZIONE PUBBLICA SPORT	<input checked="" type="radio"/>	<input type="radio"/>	<input type="radio"/>	<input checked="" type="radio"/>	<input checked="" type="radio"/>	<input checked="" type="radio"/>	<input checked="" type="radio"/>



SCHEDA DI ANALISI E PROGETTO DI TUTELA DEI NUCLEI DI ANTICA FORMAZIONE

Allegato al Piano delle Regole per il recupero, la tutela e la valorizzazione dei nuclei di antica formazione

Località:		Link:	17_10
Indirizzo:	Via S.Martino	Civico:	
Nucleo:	17	Edificio:	10

Dotazione di parcheggi:

Stato di conservazione	
Coerenza e integrità tipologica	Compositivo/Architett.
<input checked="" type="radio"/> INTEGRO	<input type="radio"/> INTEGRO
<input type="radio"/> RIPRISTINATO	<input type="radio"/> POCO ALTERATO
<input type="radio"/> TRASFORMATO	<input checked="" type="radio"/> ALTERATO
<input type="radio"/> AMPLIATO	<input type="radio"/> MOLTO ALTERATO
<input type="radio"/> RECENTE	<input type="radio"/> RECENTE

Stato di dissesto	
<input type="radio"/> NUMEROSI DANNI	<input type="radio"/> DANNI NON PRESENTI
<input checked="" type="radio"/> POCHI DANNI	

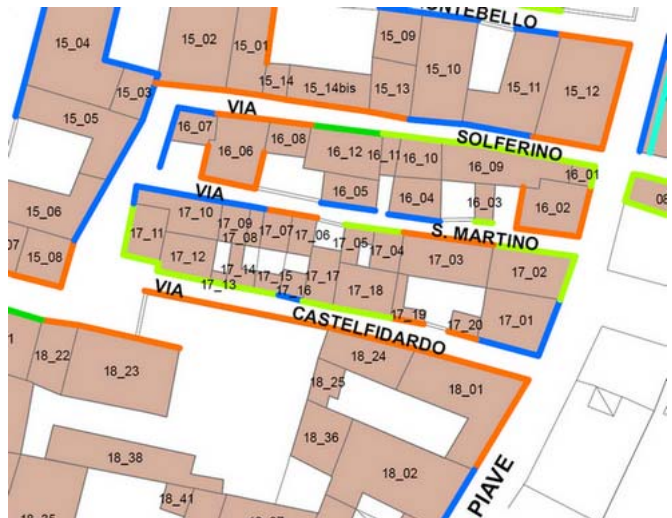
Elementi architettonici significativi		
<input type="checkbox"/> Archi-Volte	<input type="checkbox"/> Davanzali	<input type="checkbox"/> Abbaini
<input type="checkbox"/> Murature	<input type="checkbox"/> Contorni-Stipiti	<input type="checkbox"/> Affreschi
<input type="checkbox"/> Colonne	<input type="checkbox"/> Zoccolatura	<input type="checkbox"/> Decorazioni Pittoriche
<input type="checkbox"/> Logge	<input type="checkbox"/> Parapetti	<input type="checkbox"/> Decorazioni
<input type="checkbox"/> Portici	<input type="checkbox"/> Cortili antichi	<input type="checkbox"/> Intonaco
<input type="checkbox"/> Poggioli	<input type="checkbox"/> Gronde	<input type="checkbox"/> Tinteggiature
<input type="checkbox"/> Portali	<input type="checkbox"/> Inferriate	
<input type="checkbox"/> Infissi	<input type="checkbox"/> Coperture	

Valore architettonico	Tipo di interesse
<input type="radio"/> RILEVANTE	<input type="radio"/> STORICO
<input type="radio"/> BUONO	<input type="radio"/> ARCHITETTONICO
<input type="radio"/> MODESTO	<input type="radio"/> TIPOLOGICO
<input checked="" type="radio"/> NULLO	<input type="radio"/> AMBIENTALE / DI CONTESTO
	<input checked="" type="radio"/> NESSUNO-NEUTRO

Rilevanza paesistica	
<input checked="" type="radio"/> NEGATIVO, CONTRASTANT	<input type="radio"/> CARATTERIZZ. DEL PAESAGGIO
<input type="radio"/> NEUTRO O SENZA RILIEVO	<input type="radio"/> COMPLEMENTARE DEL PAESAGGIO

Interventi ammessi come da N.T.A.	
<input type="checkbox"/> Interventi 1 livello	<input type="checkbox"/> Interventi 5 livello
<input type="checkbox"/> Interventi 2 livello	<input type="checkbox"/> Interventi 6 livello
<input type="checkbox"/> Interventi 3 livello	<input type="checkbox"/> Piano attuativo
<input checked="" type="checkbox"/> Interventi 4 livello	

Note e prescrizioni aggiuntive:
In caso d'intervento si prescrive la ricomposizione della facciata, con rivisitazione delle forometrie con rapporti L/H come le esistenti storiche.





SCHEDA DI ANALISI E PROGETTO DI TUTELA DEI NUCLEI DI ANTICA FORMAZIONE

Allegato al Piano delle Regole per il recupero, la tutela e la valorizzazione dei nuclei di antica formazione

Località:	Link: 17_11
Indirizzo: Via Castelfidardo	Civico: 1
Nucleo: 17 Edificio: 11	

Caratteristiche generali

EDIFICIO PRINCIPALE
 EDIFICIO PERTINENZIALE

Proprietà

PRIVATA
 PUBBLICA
 MISTA

Tipologia architettonica

EDIFICIO A CORTE
 BLOCCO (isolato e non)
 EDIFICIO A SCHIERA/ IN LINEA
 VILLA
 PALAZZO SIGNORILE

Vincoli

NESSUN VINCOLO
 VINCOLO MONUMENTALE
 VINCOLO PAESISTICO

Epoca storica

	A	B	C
FINO AL 1300	<input type="radio"/>	<input checked="" type="radio"/>	<input type="radio"/>
DAL 1300 AL 1500	<input type="radio"/>	<input checked="" type="radio"/>	<input type="radio"/>
DAL 1500 AL 1600	<input type="radio"/>	<input checked="" type="radio"/>	<input type="radio"/>
DAL 1600 AL 1700	<input type="radio"/>	<input checked="" type="radio"/>	<input type="radio"/>
DAL 1700 AL 1800	<input type="radio"/>	<input checked="" type="radio"/>	<input type="radio"/>
DAL 1810 AL 1854	<input checked="" type="radio"/>	<input checked="" type="radio"/>	<input type="radio"/>
DAL 1854 AL 1958	<input type="radio"/>	<input checked="" type="radio"/>	<input type="radio"/>
DAL 1958 AL 1970	<input type="radio"/>	<input checked="" type="radio"/>	<input type="radio"/>
DAL 1970 AL 2006	<input type="radio"/>	<input checked="" type="radio"/>	<input checked="" type="radio"/>
DOPO IL 2006	<input type="radio"/>	<input checked="" type="radio"/>	<input type="radio"/>

Aree scoperte

CORTILE PARCHEGGIO
 GIARDINO DEPOSITO
 VERDE PRIVATO INCOLTO
 VERDE PUBBLICO NESSUNA

A = Di costruzione

B = Di ricostruzione

C = Di ristrutturazione totale con eventuali ampliamenti e/o addizioni

Destinazione d'uso prevalente

	Int.	P.T.	P.1°	P.2°	P.3°	P.4°	Altro
ACCESSORI RESIDENZA	<input checked="" type="radio"/>	<input type="radio"/>	<input type="radio"/>	<input checked="" type="radio"/>	<input checked="" type="radio"/>	<input checked="" type="radio"/>	<input checked="" type="radio"/>
RESIDENZA	<input checked="" type="radio"/>	<input type="radio"/>	<input checked="" type="radio"/>	<input checked="" type="radio"/>	<input checked="" type="radio"/>	<input checked="" type="radio"/>	<input checked="" type="radio"/>
ATTIVITA' COMMERCIALE	<input checked="" type="radio"/>	<input type="radio"/>	<input type="radio"/>	<input checked="" type="radio"/>	<input checked="" type="radio"/>	<input checked="" type="radio"/>	<input checked="" type="radio"/>
ATTIVITA' DIREZIONALE	<input checked="" type="radio"/>	<input type="radio"/>	<input type="radio"/>	<input checked="" type="radio"/>	<input checked="" type="radio"/>	<input checked="" type="radio"/>	<input checked="" type="radio"/>
STUDI PROFESSIONALI	<input checked="" type="radio"/>	<input checked="" type="radio"/>	<input type="radio"/>	<input checked="" type="radio"/>	<input checked="" type="radio"/>	<input checked="" type="radio"/>	<input checked="" type="radio"/>
ARTIGIANALE DI SERVIZIO	<input checked="" type="radio"/>	<input type="radio"/>	<input type="radio"/>	<input checked="" type="radio"/>	<input checked="" type="radio"/>	<input checked="" type="radio"/>	<input checked="" type="radio"/>
AUTORIMESSE	<input checked="" type="radio"/>	<input type="radio"/>	<input type="radio"/>	<input checked="" type="radio"/>	<input checked="" type="radio"/>	<input checked="" type="radio"/>	<input checked="" type="radio"/>
DEPOSITI	<input checked="" type="radio"/>	<input type="radio"/>	<input type="radio"/>	<input checked="" type="radio"/>	<input checked="" type="radio"/>	<input checked="" type="radio"/>	<input checked="" type="radio"/>
PUBBLICI ESERCIZI	<input checked="" type="radio"/>	<input type="radio"/>	<input type="radio"/>	<input checked="" type="radio"/>	<input checked="" type="radio"/>	<input checked="" type="radio"/>	<input checked="" type="radio"/>
SERVIZIO AGRICOLO	<input checked="" type="radio"/>	<input type="radio"/>	<input type="radio"/>	<input checked="" type="radio"/>	<input checked="" type="radio"/>	<input checked="" type="radio"/>	<input checked="" type="radio"/>
DESTINAZIONE PUBBLICA ISTRUZIONE	<input checked="" type="radio"/>	<input type="radio"/>	<input type="radio"/>	<input checked="" type="radio"/>	<input checked="" type="radio"/>	<input checked="" type="radio"/>	<input checked="" type="radio"/>
DESTINAZIONE PUBBL. CULTURA SPETTACOLO	<input checked="" type="radio"/>	<input type="radio"/>	<input type="radio"/>	<input checked="" type="radio"/>	<input checked="" type="radio"/>	<input checked="" type="radio"/>	<input checked="" type="radio"/>
DESTINAZIONE PUBBLICA UFFICI PUBBLICI	<input checked="" type="radio"/>	<input type="radio"/>	<input type="radio"/>	<input checked="" type="radio"/>	<input checked="" type="radio"/>	<input checked="" type="radio"/>	<input checked="" type="radio"/>
DESTINAZIONE PUBBLICA CULTO	<input checked="" type="radio"/>	<input type="radio"/>	<input type="radio"/>	<input checked="" type="radio"/>	<input checked="" type="radio"/>	<input checked="" type="radio"/>	<input checked="" type="radio"/>
DESTINAZIONE PUBBLICA SANITA'	<input checked="" type="radio"/>	<input type="radio"/>	<input type="radio"/>	<input checked="" type="radio"/>	<input checked="" type="radio"/>	<input checked="" type="radio"/>	<input checked="" type="radio"/>
DESTINAZIONE PUBBLICA ASSISTENZA	<input checked="" type="radio"/>	<input type="radio"/>	<input type="radio"/>	<input checked="" type="radio"/>	<input checked="" type="radio"/>	<input checked="" type="radio"/>	<input checked="" type="radio"/>
DESTINAZIONE PUBBLICA SICUREZZA	<input checked="" type="radio"/>	<input type="radio"/>	<input type="radio"/>	<input checked="" type="radio"/>	<input checked="" type="radio"/>	<input checked="" type="radio"/>	<input checked="" type="radio"/>
DESTINAZIONE PUBBLICA SPORT	<input checked="" type="radio"/>	<input type="radio"/>	<input type="radio"/>	<input checked="" type="radio"/>	<input checked="" type="radio"/>	<input checked="" type="radio"/>	<input checked="" type="radio"/>



SCHEDA DI ANALISI E PROGETTO DI TUTELA DEI NUCLEI DI ANTICA FORMAZIONE

Allegato al Piano delle Regole per il recupero, la tutela e la valorizzazione dei nuclei di antica formazione

Località:	Link:	17_11
Indirizzo: Via Castelfidardo	Civico:	1
Nucleo: 17	Edificio:	11

Dotazione di parcheggi:

Stato di conservazione

Coerenza e integrità tipologica

INTEGRO
 RIPRISTINATO
 TRASFORMATO
 AMPLIATO
 RECENTE

Compositivo/Architett.

INTEGRO
 POCO ALTERATO
 ALTERATO
 MOLTO ALTERATO
 RECENTE

Stato di dissesto

NUMEROSI DANNI
 POCHI DANNI
 DANNI NON PRESENTI

Elementi architettonici significativi

Archi-Volte Davanzali Abbaini
 Murature Contorni-Stipiti Affreschi
 Colonne Zoccolatura Decorazioni Pittoriche
 Logge Parapetti Decorazioni
 Portici Cortili antichi Intonaco
 Poggioli Gronde Tinteggiature
 Portali Inferriate
 Infissi Coperture

Valore architettonico

RILEVANTE
 BUONO
 MODESTO
 NULLO

Tipo di interesse

STORICO
 ARCHITETTONICO
 TIPOLOGICO
 AMBIENTALE / DI CONTESTO
 NESSUNO-NEUTRO

Rilevanza paesistica

NEGATIVO, CONTRASTANT
 CARATTERIZZ. DEL PAESAGGIO
 NEUTRO O SENZA RILIEVO
 COMPLEMENTARE DEL PAESAGGIO

Interventi ammessi come da N.T.A.

Interventi 1 livello Interventi 5 livello
 Interventi 2 livello Interventi 6 livello
 Interventi 3 livello Piano attuativo
 Interventi 4 livello

Note e prescrizioni aggiuntive:





SCHEDA DI ANALISI E PROGETTO DI TUTELA DEI NUCLEI DI ANTICA FORMAZIONE

Allegato al Piano delle Regole per il recupero, la tutela e la valorizzazione dei nuclei di antica formazione

Località:	Link: 17_12
Indirizzo: Via Castelfidardo	Civico:
Nucleo: 17	Edificio: 12

Caratteristiche generali

 EDIFICIO PRINCIPALE
 EDIFICIO PERTINENZIALE

Proprietà

 PRIVATA
 PUBBLICA
 MISTA

Tipologia architettonica

 EDIFICIO A CORTE
 BLOCCO (isolato e non)
 EDIFICIO A SCHIERA/ IN LINEA
 VILLA
 PALAZZO SIGNORILE

Vincoli

 NESSUN VINCOLO
 VINCOLO MONUMENTALE
 VINCOLO PAESISTICO

Epoca storica

	A	B	C
FINO AL 1300	<input type="radio"/>	<input checked="" type="radio"/>	<input type="radio"/>
DAL 1300 AL 1500	<input type="radio"/>	<input checked="" type="radio"/>	<input type="radio"/>
DAL 1500 AL 1600	<input type="radio"/>	<input checked="" type="radio"/>	<input type="radio"/>
DAL 1600 AL 1700	<input type="radio"/>	<input checked="" type="radio"/>	<input type="radio"/>
DAL 1700 AL 1800	<input type="radio"/>	<input checked="" type="radio"/>	<input type="radio"/>
DAL 1810 AL 1854	<input type="radio"/>	<input checked="" type="radio"/>	<input type="radio"/>
DAL 1854 AL 1958	<input checked="" type="radio"/>	<input checked="" type="radio"/>	<input type="radio"/>
DAL 1958 AL 1970	<input type="radio"/>	<input checked="" type="radio"/>	<input type="radio"/>
DAL 1970 AL 2006	<input type="radio"/>	<input checked="" type="radio"/>	<input checked="" type="radio"/>
DOPO IL 2006	<input type="radio"/>	<input checked="" type="radio"/>	<input type="radio"/>

Aree scoperte

 CORTILE
 GIARDINO
 VERDE PRIVATO
 VERDE PUBBLICO
 PARCHEGGIO
 DEPOSITO
 INCOLTO
 NESSUNA

A = Di costruzione

B = Di ricostruzione

C = Di ristrutturazione totale con eventuali ampliamenti e/o addizioni

Destinazione d'uso prevalente

	Int.	P.T.	P.1°	P.2°	P.3°	P.4°	Altro
ACCESSORI RESIDENZA	<input checked="" type="radio"/>	<input type="radio"/>	<input type="radio"/>	<input checked="" type="radio"/>	<input checked="" type="radio"/>	<input checked="" type="radio"/>	<input checked="" type="radio"/>
RESIDENZA	<input checked="" type="radio"/>	<input type="radio"/>	<input checked="" type="radio"/>	<input checked="" type="radio"/>	<input checked="" type="radio"/>	<input checked="" type="radio"/>	<input checked="" type="radio"/>
ATTIVITA' COMMERCIALE	<input checked="" type="radio"/>	<input type="radio"/>	<input type="radio"/>	<input checked="" type="radio"/>	<input checked="" type="radio"/>	<input checked="" type="radio"/>	<input checked="" type="radio"/>
ATTIVITA' DIREZIONALE	<input checked="" type="radio"/>	<input type="radio"/>	<input type="radio"/>	<input checked="" type="radio"/>	<input checked="" type="radio"/>	<input checked="" type="radio"/>	<input checked="" type="radio"/>
STUDI PROFESSIONALI	<input checked="" type="radio"/>	<input type="radio"/>	<input type="radio"/>	<input checked="" type="radio"/>	<input checked="" type="radio"/>	<input checked="" type="radio"/>	<input checked="" type="radio"/>
ARTIGIANALE DI SERVIZIO	<input checked="" type="radio"/>	<input type="radio"/>	<input type="radio"/>	<input checked="" type="radio"/>	<input checked="" type="radio"/>	<input checked="" type="radio"/>	<input checked="" type="radio"/>
AUTORIMESSE	<input checked="" type="radio"/>	<input checked="" type="radio"/>	<input type="radio"/>	<input checked="" type="radio"/>	<input checked="" type="radio"/>	<input checked="" type="radio"/>	<input checked="" type="radio"/>
DEPOSITI	<input checked="" type="radio"/>	<input type="radio"/>	<input type="radio"/>	<input checked="" type="radio"/>	<input checked="" type="radio"/>	<input checked="" type="radio"/>	<input checked="" type="radio"/>
PUBBLICI ESERCIZI	<input checked="" type="radio"/>	<input type="radio"/>	<input type="radio"/>	<input checked="" type="radio"/>	<input checked="" type="radio"/>	<input checked="" type="radio"/>	<input checked="" type="radio"/>
SERVIZIO AGRICOLO	<input checked="" type="radio"/>	<input type="radio"/>	<input type="radio"/>	<input checked="" type="radio"/>	<input checked="" type="radio"/>	<input checked="" type="radio"/>	<input checked="" type="radio"/>
DESTINAZIONE PUBBLICA ISTRUZIONE	<input checked="" type="radio"/>	<input type="radio"/>	<input type="radio"/>	<input checked="" type="radio"/>	<input checked="" type="radio"/>	<input checked="" type="radio"/>	<input checked="" type="radio"/>
DESTINAZIONE PUBBL. CULTURA SPETTACOLO	<input checked="" type="radio"/>	<input type="radio"/>	<input type="radio"/>	<input checked="" type="radio"/>	<input checked="" type="radio"/>	<input checked="" type="radio"/>	<input checked="" type="radio"/>
DESTINAZIONE PUBBLICA UFFICI PUBBLICI	<input checked="" type="radio"/>	<input type="radio"/>	<input type="radio"/>	<input checked="" type="radio"/>	<input checked="" type="radio"/>	<input checked="" type="radio"/>	<input checked="" type="radio"/>
DESTINAZIONE PUBBLICA CULTO	<input checked="" type="radio"/>	<input type="radio"/>	<input type="radio"/>	<input checked="" type="radio"/>	<input checked="" type="radio"/>	<input checked="" type="radio"/>	<input checked="" type="radio"/>
DESTINAZIONE PUBBLICA SANITA'	<input checked="" type="radio"/>	<input type="radio"/>	<input type="radio"/>	<input checked="" type="radio"/>	<input checked="" type="radio"/>	<input checked="" type="radio"/>	<input checked="" type="radio"/>
DESTINAZIONE PUBBLICA ASSISTENZA	<input checked="" type="radio"/>	<input type="radio"/>	<input type="radio"/>	<input checked="" type="radio"/>	<input checked="" type="radio"/>	<input checked="" type="radio"/>	<input checked="" type="radio"/>
DESTINAZIONE PUBBLICA SICUREZZA	<input checked="" type="radio"/>	<input type="radio"/>	<input type="radio"/>	<input checked="" type="radio"/>	<input checked="" type="radio"/>	<input checked="" type="radio"/>	<input checked="" type="radio"/>
DESTINAZIONE PUBBLICA SPORT	<input checked="" type="radio"/>	<input type="radio"/>	<input type="radio"/>	<input checked="" type="radio"/>	<input checked="" type="radio"/>	<input checked="" type="radio"/>	<input checked="" type="radio"/>



SCHEDA DI ANALISI E PROGETTO DI TUTELA DEI NUCLEI DI ANTICA FORMAZIONE

Allegato al Piano delle Regole per il recupero, la tutela e la valorizzazione dei nuclei di antica formazione

Località:	Link: 17_12
Indirizzo: Via Castelfidardo	Civico:
Nucleo: 17	Edificio: 12

Dotazione di parcheggi:

Stato di conservazione	
Coerenza e integrità tipologica	Compositivo/Architett.
<input checked="" type="radio"/> INTEGRO	<input type="radio"/> INTEGRO
<input type="radio"/> RIPRISTINATO	<input type="radio"/> POCO ALTERATO
<input type="radio"/> TRASFORMATO	<input type="radio"/> ALTERATO
<input type="radio"/> AMPLIATO	<input type="radio"/> MOLTO ALTERATO
<input type="radio"/> RECENTE	<input checked="" type="radio"/> RECENTE

Stato di dissesto	
<input type="radio"/> NUMEROSI DANNI	<input checked="" type="radio"/> DANNI NON PRESENTI
<input type="radio"/> POCHI DANNI	

Elementi architettonici significativi		
<input type="checkbox"/> Archi-Volte	<input type="checkbox"/> Davanzali	<input type="checkbox"/> Abbaini
<input type="checkbox"/> Murature	<input type="checkbox"/> Contorni-Stipiti	<input type="checkbox"/> Affreschi
<input type="checkbox"/> Colonne	<input type="checkbox"/> Zoccolatura	<input type="checkbox"/> Decorazioni Pittoriche
<input type="checkbox"/> Logge	<input type="checkbox"/> Parapetti	<input type="checkbox"/> Decorazioni
<input type="checkbox"/> Portici	<input type="checkbox"/> Cortili antichi	<input type="checkbox"/> Intonaco
<input type="checkbox"/> Poggioli	<input type="checkbox"/> Gronde	<input type="checkbox"/> Tinteggiature
<input type="checkbox"/> Portali	<input type="checkbox"/> Inferriate	
<input type="checkbox"/> Infissi	<input type="checkbox"/> Coperture	

Valore architettonico	Tipo di interesse
<input type="radio"/> RILEVANTE	<input type="radio"/> STORICO
<input type="radio"/> BUONO	<input type="radio"/> ARCHITETTONICO
<input type="radio"/> MODESTO	<input type="radio"/> TIPOLOGICO
<input checked="" type="radio"/> NULLO	<input type="radio"/> AMBIENTALE / DI CONTESTO
	<input checked="" type="radio"/> NESSUNO-NEUTRO

Rilevanza paesistica	
<input type="radio"/> NEGATIVO, CONTRASTANT	<input type="radio"/> CARATTERIZZ. DEL PAESAGGIO
<input checked="" type="radio"/> NEUTRO O SENZA RILIEVO	<input type="radio"/> COMPLEMENTARE DEL PAESAGGIO

Interventi ammessi come da N.T.A.	
<input type="checkbox"/> Interventi 1 livello	<input type="checkbox"/> Interventi 5 livello
<input type="checkbox"/> Interventi 2 livello	<input type="checkbox"/> Interventi 6 livello
<input type="checkbox"/> Interventi 3 livello	<input type="checkbox"/> Piano attuativo
<input checked="" type="checkbox"/> Interventi 4 livello	

Note e prescrizioni aggiuntive:





SCHEDA DI ANALISI E PROGETTO DI TUTELA DEI NUCLEI DI ANTICA FORMAZIONE

Allegato al Piano delle Regole per il recupero, la tutela e la valorizzazione dei nuclei di antica formazione

Località:		Link:	17_13
Indirizzo:	Via Castelfidardo	Civico:	3
Nucleo:	17	Edificio:	13

Dotazione di parcheggi:

Stato di conservazione	
Coerenza e integrità tipologica	Compositivo/Architett.
<input type="radio"/> INTEGRO	<input type="radio"/> INTEGRO
<input type="radio"/> RIPRISTINATO	<input type="radio"/> POCO ALTERATO
<input type="radio"/> TRASFORMATO	<input type="radio"/> ALTERATO
<input checked="" type="radio"/> AMPLIATO	<input checked="" type="radio"/> MOLTO ALTERATO
<input type="radio"/> RECENTE	<input type="radio"/> RECENTE

Stato di dissesto	
<input type="radio"/> NUMEROSI DANNI	<input checked="" type="radio"/> DANNI NON PRESENTI
<input type="radio"/> POCHI DANNI	

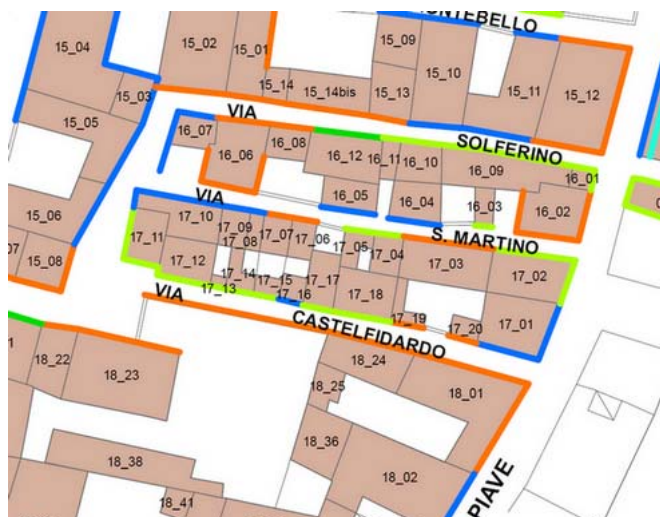
Elementi architettonici significativi		
<input type="checkbox"/> Archi-Volte	<input type="checkbox"/> Davanzali	<input type="checkbox"/> Abbaini
<input type="checkbox"/> Murature	<input type="checkbox"/> Contorni-Stipiti	<input type="checkbox"/> Affreschi
<input type="checkbox"/> Colonne	<input type="checkbox"/> Zoccolatura	<input type="checkbox"/> Decorazioni Pittoriche
<input type="checkbox"/> Logge	<input type="checkbox"/> Parapetti	<input type="checkbox"/> Decorazioni
<input type="checkbox"/> Portici	<input type="checkbox"/> Cortili antichi	<input type="checkbox"/> Intonaco
<input type="checkbox"/> Poggioli	<input type="checkbox"/> Gronde	<input type="checkbox"/> Tinteggiature
<input type="checkbox"/> Portali	<input type="checkbox"/> Inferriate	
<input type="checkbox"/> Infissi	<input type="checkbox"/> Coperture	

Valore architettonico	Tipo di interesse
<input type="radio"/> RILEVANTE	<input type="radio"/> STORICO
<input type="radio"/> BUONO	<input type="radio"/> ARCHITETTONICO
<input type="radio"/> MODESTO	<input type="radio"/> TIPOLOGICO
<input checked="" type="radio"/> NULLO	<input type="radio"/> AMBIENTALE / DI CONTESTO
	<input checked="" type="radio"/> NESSUNO-NEUTRO

Rilevanza paesistica	
<input checked="" type="radio"/> NEGATIVO, CONTRASTANT	<input type="radio"/> CARATTERIZZ. DEL PAESAGGIO
<input type="radio"/> NEUTRO O SENZA RILIEVO	<input type="radio"/> COMPLEMENTARE DEL PAESAGGIO

Interventi ammessi come da N.T.A.	
<input type="checkbox"/> Interventi 1 livello	<input type="checkbox"/> Interventi 5 livello
<input type="checkbox"/> Interventi 2 livello	<input type="checkbox"/> Interventi 6 livello
<input type="checkbox"/> Interventi 3 livello	<input type="checkbox"/> Piano attuativo
<input checked="" type="checkbox"/> Interventi 4 livello	

Note e prescrizioni aggiuntive:





SCHEDA DI ANALISI E PROGETTO DI TUTELA DEI NUCLEI DI ANTICA FORMAZIONE

Allegato al Piano delle Regole per il recupero, la tutela e la valorizzazione dei nuclei di antica formazione

Località:		Link:	17_14
Indirizzo:	Via Castelfidardo	Civico:	5
Nucleo:	17	Edificio:	14

Dotazione di parcheggi:

Stato di conservazione	
Coerenza e integrità tipologica	Compositivo/Architett.
<input type="radio"/> INTEGRO	<input type="radio"/> INTEGRO
<input type="radio"/> RIPRISTINATO	<input type="radio"/> POCO ALTERATO
<input type="radio"/> TRASFORMATO	<input type="radio"/> ALTERATO
<input checked="" type="radio"/> AMPLIATO	<input type="radio"/> MOLTO ALTERATO
<input type="radio"/> RECENTE	<input checked="" type="radio"/> RECENTE

Stato di dissesto	
<input type="radio"/> NUMEROSI DANNI	<input checked="" type="radio"/> DANNI NON PRESENTI
<input type="radio"/> POCHI DANNI	

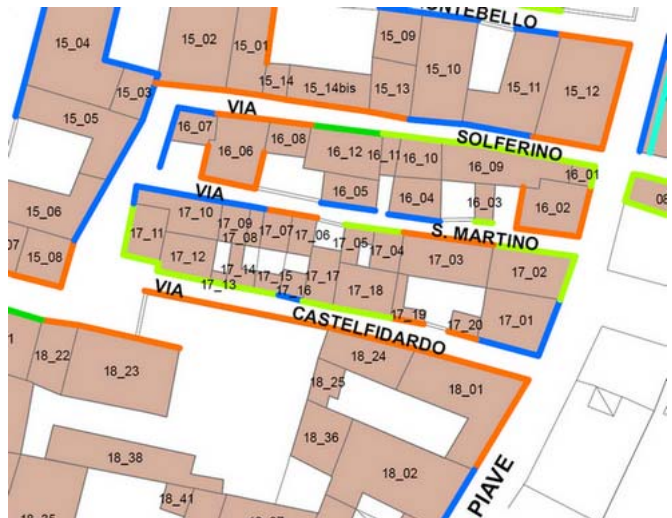
Elementi architettonici significativi		
<input type="checkbox"/> Archi-Volte	<input type="checkbox"/> Davanzali	<input type="checkbox"/> Abbaini
<input type="checkbox"/> Murature	<input type="checkbox"/> Contorni-Stipiti	<input type="checkbox"/> Affreschi
<input type="checkbox"/> Colonne	<input type="checkbox"/> Zoccolatura	<input type="checkbox"/> Decorazioni Pittoriche
<input type="checkbox"/> Logge	<input type="checkbox"/> Parapetti	<input type="checkbox"/> Decorazioni
<input type="checkbox"/> Portici	<input type="checkbox"/> Cortili antichi	<input type="checkbox"/> Intonaco
<input type="checkbox"/> Poggioli	<input type="checkbox"/> Gronde	<input type="checkbox"/> Tinteggiature
<input type="checkbox"/> Portali	<input type="checkbox"/> Inferriate	
<input type="checkbox"/> Infissi	<input type="checkbox"/> Coperture	

Valore architettonico	Tipo di interesse
<input type="radio"/> RILEVANTE	<input type="radio"/> STORICO
<input type="radio"/> BUONO	<input type="radio"/> ARCHITETTONICO
<input type="radio"/> MODESTO	<input type="radio"/> TIPOLOGICO
<input checked="" type="radio"/> NULLO	<input type="radio"/> AMBIENTALE / DI CONTESTO
	<input checked="" type="radio"/> NESSUNO-NEUTRO

Rilevanza paesistica	
<input checked="" type="radio"/> NEGATIVO, CONTRASTANT	<input type="radio"/> CARATTERIZZ. DEL PAESAGGIO
<input type="radio"/> NEUTRO O SENZA RILIEVO	<input type="radio"/> COMPLEMENTARE DEL PAESAGGIO

Interventi ammessi come da N.T.A.	
<input type="checkbox"/> Interventi 1 livello	<input type="checkbox"/> Interventi 5 livello
<input type="checkbox"/> Interventi 2 livello	<input type="checkbox"/> Interventi 6 livello
<input type="checkbox"/> Interventi 3 livello	<input type="checkbox"/> Piano attuativo
<input checked="" type="checkbox"/> Interventi 4 livello	

Note e prescrizioni aggiuntive:





SCHEDA DI ANALISI E PROGETTO DI TUTELA DEI NUCLEI DI ANTICA FORMAZIONE

Allegato al Piano delle Regole per il recupero, la tutela e la valorizzazione dei nuclei di antica formazione

Località:		Link:	17_15
Indirizzo:	Via Castelfidardo	Civico:	7
Nucleo:	17	Edificio:	15

Dotazione di parcheggi:

Stato di conservazione	
Coerenza e integrità tipologica	Compositivo/Architett.
<input checked="" type="radio"/> INTEGRO	<input type="radio"/> INTEGRO
<input type="radio"/> RIPRISTINATO	<input type="radio"/> POCO ALTERATO
<input type="radio"/> TRASFORMATO	<input checked="" type="radio"/> ALTERATO
<input type="radio"/> AMPLIATO	<input type="radio"/> MOLTO ALTERATO
<input type="radio"/> RECENTE	<input type="radio"/> RECENTE

Stato di dissesto

<input type="radio"/> NUMEROSI DANNI	<input type="radio"/> DANNI NON PRESENTI
<input checked="" type="radio"/> POCHI DANNI	

Elementi architettonici significativi

<input type="checkbox"/> Archi-Volte	<input type="checkbox"/> Davanzali	<input type="checkbox"/> Abbaini
<input type="checkbox"/> Murature	<input type="checkbox"/> Contorni-Stipiti	<input type="checkbox"/> Affreschi
<input type="checkbox"/> Colonne	<input type="checkbox"/> Zoccolatura	<input type="checkbox"/> Decorazioni Pittoriche
<input type="checkbox"/> Logge	<input type="checkbox"/> Parapetti	<input type="checkbox"/> Decorazioni
<input type="checkbox"/> Portici	<input type="checkbox"/> Cortili antichi	<input type="checkbox"/> Intonaco
<input type="checkbox"/> Poggioli	<input type="checkbox"/> Gronde	<input type="checkbox"/> Tinteggiature
<input type="checkbox"/> Portali	<input type="checkbox"/> Inferriate	
<input type="checkbox"/> Infissi	<input type="checkbox"/> Coperture	

Valore architettonico	Tipo di interesse
<input type="radio"/> RILEVANTE	<input type="radio"/> STORICO
<input type="radio"/> BUONO	<input type="radio"/> ARCHITETTONICO
<input checked="" type="radio"/> MODESTO	<input type="radio"/> TIPOLOGICO
<input type="radio"/> NULLO	<input type="radio"/> AMBIENTALE / DI CONTESTO
	<input checked="" type="radio"/> NESSUNO-NEUTRO

Rilevanza paesistica

<input type="radio"/> NEGATIVO, CONTRASTANT	<input type="radio"/> CARATTERIZZ. DEL PAESAGGIO
<input checked="" type="radio"/> NEUTRO O SENZA RILIEVO	<input type="radio"/> COMPLEMENTARE DEL PAESAGGIO

Interventi ammessi come da N.T.A.

<input type="checkbox"/> Interventi 1 livello	<input type="checkbox"/> Interventi 5 livello
<input type="checkbox"/> Interventi 2 livello	<input type="checkbox"/> Interventi 6 livello
<input type="checkbox"/> Interventi 3 livello	<input type="checkbox"/> Piano attuativo
<input checked="" type="checkbox"/> Interventi 4 livello	

Note e prescrizioni aggiuntive:





SCHEDA DI ANALISI E PROGETTO DI TUTELA DEI NUCLEI DI ANTICA FORMAZIONE

Allegato al Piano delle Regole per il recupero, la tutela e la valorizzazione dei nuclei di antica formazione

Località:		Link:	17_16
Indirizzo:	Via Castelfidardo	Civico:	9
Nucleo:	17	Edificio:	16

Caratteristiche generali

 EDIFICIO PRINCIPALE
 EDIFICIO PERTINENZIALE

Proprietà

 PRIVATA
 PUBBLICA
 MISTA

Tipologia architettonica

 EDIFICIO A CORTE
 BLOCCO (isolato e non)
 EDIFICIO A SCHIERA/ IN LINEA
 VILLA
 PALAZZO SIGNORILE

Vincoli

 NESSUN VINCOLO
 VINCOLO MONUMENTALE
 VINCOLO PAESISTICO

Epoca storica

	A	B	C
FINO AL 1300	<input type="radio"/>	<input checked="" type="radio"/>	<input type="radio"/>
DAL 1300 AL 1500	<input type="radio"/>	<input checked="" type="radio"/>	<input type="radio"/>
DAL 1500 AL 1600	<input type="radio"/>	<input checked="" type="radio"/>	<input type="radio"/>
DAL 1600 AL 1700	<input type="radio"/>	<input checked="" type="radio"/>	<input type="radio"/>
DAL 1700 AL 1800	<input type="radio"/>	<input checked="" type="radio"/>	<input type="radio"/>
DAL 1810 AL 1854	<input type="radio"/>	<input checked="" type="radio"/>	<input type="radio"/>
DAL 1854 AL 1958	<input checked="" type="radio"/>	<input checked="" type="radio"/>	<input type="radio"/>
DAL 1958 AL 1970	<input type="radio"/>	<input checked="" type="radio"/>	<input type="radio"/>
DAL 1970 AL 2006	<input type="radio"/>	<input checked="" type="radio"/>	<input checked="" type="radio"/>
DOPO IL 2006	<input type="radio"/>	<input checked="" type="radio"/>	<input type="radio"/>

Aree scoperte

 CORTILE
 GIARDINO
 VERDE PRIVATO
 VERDE PUBBLICO
 PARCHEGGIO
 DEPOSITO
 INCOLTO
 NESSUNA

A = Di costruzione

B = Di ricostruzione

C = Di ristrutturazione totale con eventuali ampliamenti e/o addizioni

Destinazione d'uso prevalente

	Int.	P.T.	P.1°	P.2°	P.3°	P.4°	Altro
ACCESSORI RESIDENZA	<input checked="" type="radio"/>	<input type="radio"/>	<input type="radio"/>	<input checked="" type="radio"/>	<input checked="" type="radio"/>	<input checked="" type="radio"/>	<input checked="" type="radio"/>
RESIDENZA	<input checked="" type="radio"/>	<input type="radio"/>	<input checked="" type="radio"/>	<input checked="" type="radio"/>	<input checked="" type="radio"/>	<input checked="" type="radio"/>	<input checked="" type="radio"/>
ATTIVITA' COMMERCIALE	<input checked="" type="radio"/>	<input type="radio"/>	<input type="radio"/>	<input checked="" type="radio"/>	<input checked="" type="radio"/>	<input checked="" type="radio"/>	<input checked="" type="radio"/>
ATTIVITA' DIREZIONALE	<input checked="" type="radio"/>	<input type="radio"/>	<input type="radio"/>	<input checked="" type="radio"/>	<input checked="" type="radio"/>	<input checked="" type="radio"/>	<input checked="" type="radio"/>
STUDI PROFESSIONALI	<input checked="" type="radio"/>	<input type="radio"/>	<input type="radio"/>	<input checked="" type="radio"/>	<input checked="" type="radio"/>	<input checked="" type="radio"/>	<input checked="" type="radio"/>
ARTIGIANALE DI SERVIZIO	<input checked="" type="radio"/>	<input type="radio"/>	<input type="radio"/>	<input checked="" type="radio"/>	<input checked="" type="radio"/>	<input checked="" type="radio"/>	<input checked="" type="radio"/>
AUTORIMESSE	<input checked="" type="radio"/>	<input checked="" type="radio"/>	<input type="radio"/>	<input checked="" type="radio"/>	<input checked="" type="radio"/>	<input checked="" type="radio"/>	<input checked="" type="radio"/>
DEPOSITI	<input checked="" type="radio"/>	<input type="radio"/>	<input type="radio"/>	<input checked="" type="radio"/>	<input checked="" type="radio"/>	<input checked="" type="radio"/>	<input checked="" type="radio"/>
PUBBLICI ESERCIZI	<input checked="" type="radio"/>	<input type="radio"/>	<input type="radio"/>	<input checked="" type="radio"/>	<input checked="" type="radio"/>	<input checked="" type="radio"/>	<input checked="" type="radio"/>
SERVIZIO AGRICOLO	<input checked="" type="radio"/>	<input type="radio"/>	<input type="radio"/>	<input checked="" type="radio"/>	<input checked="" type="radio"/>	<input checked="" type="radio"/>	<input checked="" type="radio"/>
DESTINAZIONE PUBBLICA ISTRUZIONE	<input checked="" type="radio"/>	<input type="radio"/>	<input type="radio"/>	<input checked="" type="radio"/>	<input checked="" type="radio"/>	<input checked="" type="radio"/>	<input checked="" type="radio"/>
DESTINAZIONE PUBBL. CULTURA SPETTACOLO	<input checked="" type="radio"/>	<input type="radio"/>	<input type="radio"/>	<input checked="" type="radio"/>	<input checked="" type="radio"/>	<input checked="" type="radio"/>	<input checked="" type="radio"/>
DESTINAZIONE PUBBLICA UFFICI PUBBLICI	<input checked="" type="radio"/>	<input type="radio"/>	<input type="radio"/>	<input checked="" type="radio"/>	<input checked="" type="radio"/>	<input checked="" type="radio"/>	<input checked="" type="radio"/>
DESTINAZIONE PUBBLICA CULTO	<input checked="" type="radio"/>	<input type="radio"/>	<input type="radio"/>	<input checked="" type="radio"/>	<input checked="" type="radio"/>	<input checked="" type="radio"/>	<input checked="" type="radio"/>
DESTINAZIONE PUBBLICA SANITA'	<input checked="" type="radio"/>	<input type="radio"/>	<input type="radio"/>	<input checked="" type="radio"/>	<input checked="" type="radio"/>	<input checked="" type="radio"/>	<input checked="" type="radio"/>
DESTINAZIONE PUBBLICA ASSISTENZA	<input checked="" type="radio"/>	<input type="radio"/>	<input type="radio"/>	<input checked="" type="radio"/>	<input checked="" type="radio"/>	<input checked="" type="radio"/>	<input checked="" type="radio"/>
DESTINAZIONE PUBBLICA SICUREZZA	<input checked="" type="radio"/>	<input type="radio"/>	<input type="radio"/>	<input checked="" type="radio"/>	<input checked="" type="radio"/>	<input checked="" type="radio"/>	<input checked="" type="radio"/>
DESTINAZIONE PUBBLICA SPORT	<input checked="" type="radio"/>	<input type="radio"/>	<input type="radio"/>	<input checked="" type="radio"/>	<input checked="" type="radio"/>	<input checked="" type="radio"/>	<input checked="" type="radio"/>



SCHEDA DI ANALISI E PROGETTO DI TUTELA DEI NUCLEI DI ANTICA FORMAZIONE

Allegato al Piano delle Regole per il recupero, la tutela e la valorizzazione dei nuclei di antica formazione

Località:		Link:	17_16
Indirizzo:	Via Castelfidardo	Civico:	9
Nucleo:	17	Edificio:	16

Dotazione di parcheggi:

Stato di conservazione

Coerenza e integrità tipologica	Compositivo/Architett.
<input type="radio"/> INTEGRO <input checked="" type="radio"/> RIPRISTINATO <input type="radio"/> TRASFORMATO <input type="radio"/> AMPLIATO <input type="radio"/> RECENTE	<input type="radio"/> INTEGRO <input checked="" type="radio"/> POCO ALTERATO <input type="radio"/> ALTERATO <input type="radio"/> MOLTO ALTERATO <input type="radio"/> RECENTE

Stato di dissesto

NUMEROSI DANNI DANNI NON PRESENTI
 POCHI DANNI

Elementi architettonici significativi

<input type="checkbox"/> Archi-Volte	<input type="checkbox"/> Davanzali	<input type="checkbox"/> Abbaini
<input type="checkbox"/> Murature	<input type="checkbox"/> Contorni-Stipiti	<input type="checkbox"/> Affreschi
<input type="checkbox"/> Colonne	<input type="checkbox"/> Zoccolatura	<input type="checkbox"/> Decorazioni Pittoriche
<input type="checkbox"/> Logge	<input type="checkbox"/> Parapetti	<input type="checkbox"/> Decorazioni
<input type="checkbox"/> Portici	<input type="checkbox"/> Cortili antichi	<input type="checkbox"/> Intonaco
<input type="checkbox"/> Poggioli	<input type="checkbox"/> Gronde	<input type="checkbox"/> Tinteggiature
<input type="checkbox"/> Portali	<input type="checkbox"/> Inferriate	
<input type="checkbox"/> Infissi	<input type="checkbox"/> Coperture	

Valore architettonico

RILEVANTE
 BUONO
 MODESTO
 NULLO

Tipo di interesse

STORICO
 ARCHITETTONICO
 TIPOLOGICO
 AMBIENTALE / DI CONTESTO
 NESSUNO-NEUTRO

Rilevanza paesistica

NEGATIVO, CONTRASTANT
 CARATTERIZZ. DEL PAESAGGIO
 NEUTRO O SENZA RILIEVO
 COMPLEMENTARE DEL PAESAGGIO

Interventi ammessi come da N.T.A.

Interventi 1 livello Interventi 5 livello
 Interventi 2 livello Interventi 6 livello
 Interventi 3 livello Piano attuativo
 Interventi 4 livello

Note e prescrizioni aggiuntive:

In caso d'intervento si prescrive la ricomposizione della facciata, con rivisitazione delle forometrie con rapporti L/H come le esistenti storiche.





SCHEDA DI ANALISI E PROGETTO DI TUTELA DEI NUCLEI DI ANTICA FORMAZIONE

Allegato al Piano delle Regole per il recupero, la tutela e la valorizzazione dei nuclei di antica formazione

Località:	Link: 17_17
Indirizzo: Via Castelfidardo	Civico: 11
Nucleo: 17	Edificio: 17

Caratteristiche generali

 EDIFICIO PRINCIPALE
 EDIFICIO PERTINENZIALE

Proprietà

 PRIVATA
 PUBBLICA
 MISTA

Tipologia architettonica

 EDIFICIO A CORTE
 BLOCCO (isolato e non)
 EDIFICIO A SCHIERA/ IN LINEA
 VILLA
 PALAZZO SIGNORILE

Vincoli

 NESSUN VINCOLO
 VINCOLO MONUMENTALE
 VINCOLO PAESISTICO

Epoca storica

	A	B	C
FINO AL 1300	<input type="radio"/>	<input checked="" type="radio"/>	<input type="radio"/>
DAL 1300 AL 1500	<input type="radio"/>	<input checked="" type="radio"/>	<input type="radio"/>
DAL 1500 AL 1600	<input type="radio"/>	<input checked="" type="radio"/>	<input type="radio"/>
DAL 1600 AL 1700	<input type="radio"/>	<input checked="" type="radio"/>	<input type="radio"/>
DAL 1700 AL 1800	<input type="radio"/>	<input checked="" type="radio"/>	<input type="radio"/>
DAL 1810 AL 1854	<input checked="" type="radio"/>	<input checked="" type="radio"/>	<input type="radio"/>
DAL 1854 AL 1958	<input type="radio"/>	<input checked="" type="radio"/>	<input type="radio"/>
DAL 1958 AL 1970	<input type="radio"/>	<input checked="" type="radio"/>	<input type="radio"/>
DAL 1970 AL 2006	<input type="radio"/>	<input checked="" type="radio"/>	<input checked="" type="radio"/>
DOPO IL 2006	<input type="radio"/>	<input checked="" type="radio"/>	<input type="radio"/>

Aree scoperte

 CORTILE
 GIARDINO
 VERDE PRIVATO
 VERDE PUBBLICO
 PARCHEGGIO
 DEPOSITO
 INCOLTO
 NESSUNA

A = Di costruzione

B = Di ricostruzione

C = Di ristrutturazione totale con eventuali ampliamenti e/o addizioni

Destinazione d'uso prevalente

	Int.	P.T.	P.1°	P.2°	P.3°	P.4°	Altro
ACCESSORI RESIDENZA	<input checked="" type="radio"/>	<input type="radio"/>	<input type="radio"/>	<input type="radio"/>	<input checked="" type="radio"/>	<input checked="" type="radio"/>	<input checked="" type="radio"/>
RESIDENZA	<input checked="" type="radio"/>	<input checked="" type="radio"/>	<input checked="" type="radio"/>	<input checked="" type="radio"/>	<input checked="" type="radio"/>	<input checked="" type="radio"/>	<input checked="" type="radio"/>
ATTIVITA' COMMERCIALE	<input checked="" type="radio"/>	<input type="radio"/>	<input type="radio"/>	<input type="radio"/>	<input checked="" type="radio"/>	<input checked="" type="radio"/>	<input checked="" type="radio"/>
ATTIVITA' DIREZIONALE	<input checked="" type="radio"/>	<input type="radio"/>	<input type="radio"/>	<input type="radio"/>	<input checked="" type="radio"/>	<input checked="" type="radio"/>	<input checked="" type="radio"/>
STUDI PROFESSIONALI	<input checked="" type="radio"/>	<input type="radio"/>	<input type="radio"/>	<input type="radio"/>	<input checked="" type="radio"/>	<input checked="" type="radio"/>	<input checked="" type="radio"/>
ARTIGIANALE DI SERVIZIO	<input checked="" type="radio"/>	<input type="radio"/>	<input type="radio"/>	<input type="radio"/>	<input checked="" type="radio"/>	<input checked="" type="radio"/>	<input checked="" type="radio"/>
AUTORIMESSE	<input checked="" type="radio"/>	<input type="radio"/>	<input type="radio"/>	<input type="radio"/>	<input checked="" type="radio"/>	<input checked="" type="radio"/>	<input checked="" type="radio"/>
DEPOSITI	<input checked="" type="radio"/>	<input type="radio"/>	<input type="radio"/>	<input type="radio"/>	<input checked="" type="radio"/>	<input checked="" type="radio"/>	<input checked="" type="radio"/>
PUBBLICI ESERCIZI	<input checked="" type="radio"/>	<input type="radio"/>	<input type="radio"/>	<input type="radio"/>	<input checked="" type="radio"/>	<input checked="" type="radio"/>	<input checked="" type="radio"/>
SERVIZIO AGRICOLO	<input checked="" type="radio"/>	<input type="radio"/>	<input type="radio"/>	<input type="radio"/>	<input checked="" type="radio"/>	<input checked="" type="radio"/>	<input checked="" type="radio"/>
DESTINAZIONE PUBBLICA ISTRUZIONE	<input checked="" type="radio"/>	<input type="radio"/>	<input type="radio"/>	<input type="radio"/>	<input checked="" type="radio"/>	<input checked="" type="radio"/>	<input checked="" type="radio"/>
DESTINAZIONE PUBBL. CULTURA SPETTACOLO	<input checked="" type="radio"/>	<input type="radio"/>	<input type="radio"/>	<input type="radio"/>	<input checked="" type="radio"/>	<input checked="" type="radio"/>	<input checked="" type="radio"/>
DESTINAZIONE PUBBLICA UFFICI PUBBLICI	<input checked="" type="radio"/>	<input type="radio"/>	<input type="radio"/>	<input type="radio"/>	<input checked="" type="radio"/>	<input checked="" type="radio"/>	<input checked="" type="radio"/>
DESTINAZIONE PUBBLICA CULTO	<input checked="" type="radio"/>	<input type="radio"/>	<input type="radio"/>	<input type="radio"/>	<input checked="" type="radio"/>	<input checked="" type="radio"/>	<input checked="" type="radio"/>
DESTINAZIONE PUBBLICA SANITA'	<input checked="" type="radio"/>	<input type="radio"/>	<input type="radio"/>	<input type="radio"/>	<input checked="" type="radio"/>	<input checked="" type="radio"/>	<input checked="" type="radio"/>
DESTINAZIONE PUBBLICA ASSISTENZA	<input checked="" type="radio"/>	<input type="radio"/>	<input type="radio"/>	<input type="radio"/>	<input checked="" type="radio"/>	<input checked="" type="radio"/>	<input checked="" type="radio"/>
DESTINAZIONE PUBBLICA SICUREZZA	<input checked="" type="radio"/>	<input type="radio"/>	<input type="radio"/>	<input type="radio"/>	<input checked="" type="radio"/>	<input checked="" type="radio"/>	<input checked="" type="radio"/>
DESTINAZIONE PUBBLICA SPORT	<input checked="" type="radio"/>	<input type="radio"/>	<input type="radio"/>	<input type="radio"/>	<input checked="" type="radio"/>	<input checked="" type="radio"/>	<input checked="" type="radio"/>



SCHEDA DI ANALISI E PROGETTO DI TUTELA DEI NUCLEI DI ANTICA FORMAZIONE

Allegato al Piano delle Regole per il recupero, la tutela e la valorizzazione dei nuclei di antica formazione

Località:		Link:	17_17
Indirizzo:	Via Castelfidardo	Civico:	11
Nucleo:	17	Edificio:	17

Dotazione di parcheggi:

Stato di conservazione	
Coerenza e integrità tipologica	Compositivo/Architett.
<input type="radio"/> INTEGRO	<input type="radio"/> INTEGRO
<input checked="" type="radio"/> RIPRISTINATO	<input type="radio"/> POCO ALTERATO
<input type="radio"/> TRASFORMATO	<input checked="" type="radio"/> ALTERATO
<input type="radio"/> AMPLIATO	<input type="radio"/> MOLTO ALTERATO
<input type="radio"/> RECENTE	<input type="radio"/> RECENTE

Stato di dissesto	
<input type="radio"/> NUMEROSI DANNI	<input checked="" type="radio"/> DANNI NON PRESENTI
<input type="radio"/> POCHI DANNI	

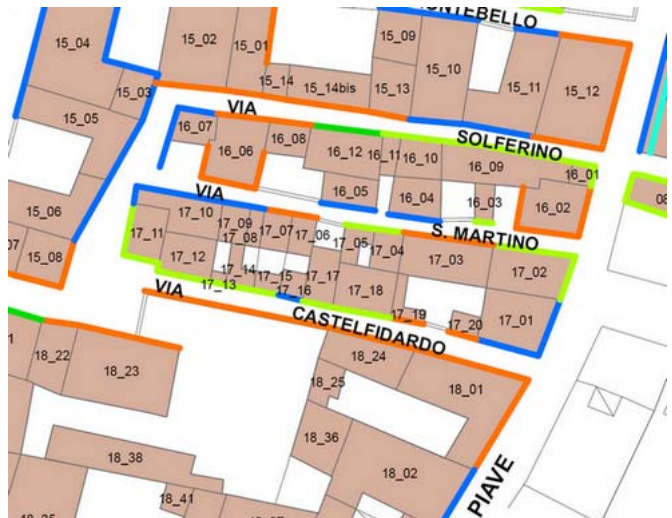
Elementi architettonici significativi		
<input type="checkbox"/> Archi-Volte	<input type="checkbox"/> Davanzali	<input type="checkbox"/> Abbaini
<input type="checkbox"/> Murature	<input type="checkbox"/> Contorni-Stipiti	<input type="checkbox"/> Affreschi
<input type="checkbox"/> Colonne	<input type="checkbox"/> Zoccolatura	<input type="checkbox"/> Decorazioni Pittoriche
<input type="checkbox"/> Logge	<input type="checkbox"/> Parapetti	<input type="checkbox"/> Decorazioni
<input type="checkbox"/> Portici	<input type="checkbox"/> Cortili antichi	<input type="checkbox"/> Intonaco
<input type="checkbox"/> Poggioli	<input type="checkbox"/> Gronde	<input type="checkbox"/> Tinteggiature
<input type="checkbox"/> Portali	<input type="checkbox"/> Inferriate	
<input type="checkbox"/> Infissi	<input type="checkbox"/> Coperture	

Valore architettonico	Tipo di interesse
<input type="radio"/> RILEVANTE	<input type="radio"/> STORICO
<input type="radio"/> BUONO	<input type="radio"/> ARCHITETTONICO
<input checked="" type="radio"/> MODESTO	<input type="radio"/> TIPOLOGICO
<input type="radio"/> NULLO	<input type="radio"/> AMBIENTALE / DI CONTESTO
	<input checked="" type="radio"/> NESSUNO-NEUTRO

Rilevanza paesistica	
<input type="radio"/> NEGATIVO, CONTRASTANT	<input type="radio"/> CARATTERIZZ. DEL PAESAGGIO
<input type="radio"/> NEUTRO O SENZA RILIEVO	<input checked="" type="radio"/> COMPLEMENTARE DEL PAESAGGIO

Interventi ammessi come da N.T.A.	
<input type="checkbox"/> Interventi 1 livello	<input type="checkbox"/> Interventi 5 livello
<input type="checkbox"/> Interventi 2 livello	<input type="checkbox"/> Interventi 6 livello
<input type="checkbox"/> Interventi 3 livello	<input type="checkbox"/> Piano attuativo
<input checked="" type="checkbox"/> Interventi 4 livello	

Note e prescrizioni aggiuntive:





SCHEDA DI ANALISI E PROGETTO DI TUTELA DEI NUCLEI DI ANTICA FORMAZIONE

Allegato al Piano delle Regole per il recupero, la tutela e la valorizzazione dei nuclei di antica formazione

Località:	Link: 17_18
Indirizzo: Via Castelfidardo	Civico: 13
Nucleo: 17	Edificio: 18

Caratteristiche generali

 EDIFICIO PRINCIPALE
 EDIFICIO PERTINENZIALE

Proprietà

 PRIVATA
 PUBBLICA
 MISTA

Tipologia architettonica

 EDIFICIO A CORTE
 BLOCCO (isolato e non)
 EDIFICIO A SCHIERA/ IN LINEA
 VILLA
 PALAZZO SIGNORILE

Vincoli

 NESSUN VINCOLO
 VINCOLO MONUMENTALE
 VINCOLO PAESISTICO

Epoca storica

	A	B	C
FINO AL 1300	<input type="radio"/>	<input checked="" type="radio"/>	<input type="radio"/>
DAL 1300 AL 1500	<input type="radio"/>	<input checked="" type="radio"/>	<input type="radio"/>
DAL 1500 AL 1600	<input type="radio"/>	<input checked="" type="radio"/>	<input type="radio"/>
DAL 1600 AL 1700	<input type="radio"/>	<input checked="" type="radio"/>	<input type="radio"/>
DAL 1700 AL 1800	<input type="radio"/>	<input checked="" type="radio"/>	<input type="radio"/>
DAL 1810 AL 1854	<input checked="" type="radio"/>	<input checked="" type="radio"/>	<input type="radio"/>
DAL 1854 AL 1958	<input type="radio"/>	<input checked="" type="radio"/>	<input type="radio"/>
DAL 1958 AL 1970	<input type="radio"/>	<input checked="" type="radio"/>	<input type="radio"/>
DAL 1970 AL 2006	<input type="radio"/>	<input checked="" type="radio"/>	<input checked="" type="radio"/>
DOPO IL 2006	<input type="radio"/>	<input checked="" type="radio"/>	<input type="radio"/>

Aree scoperte

 CORTILE
 GIARDINO
 VERDE PRIVATO
 VERDE PUBBLICO
 PARCHEGGIO
 DEPOSITO
 INCOLTO
 NESSUNA

A = Di costruzione

B = Di ricostruzione

C = Di ristrutturazione totale con eventuali ampliamenti e/o addizioni

Destinazione d'uso prevalente

	Int.	P.T.	P.1°	P.2°	P.3°	P.4°	Altro
ACCESSORI RESIDENZA	<input checked="" type="radio"/>	<input type="radio"/>	<input type="radio"/>	<input type="radio"/>	<input checked="" type="radio"/>	<input checked="" type="radio"/>	<input checked="" type="radio"/>
RESIDENZA	<input checked="" type="radio"/>	<input checked="" type="radio"/>	<input checked="" type="radio"/>	<input checked="" type="radio"/>	<input checked="" type="radio"/>	<input checked="" type="radio"/>	<input checked="" type="radio"/>
ATTIVITA' COMMERCIALE	<input checked="" type="radio"/>	<input type="radio"/>	<input type="radio"/>	<input type="radio"/>	<input checked="" type="radio"/>	<input checked="" type="radio"/>	<input checked="" type="radio"/>
ATTIVITA' DIREZIONALE	<input checked="" type="radio"/>	<input type="radio"/>	<input type="radio"/>	<input type="radio"/>	<input checked="" type="radio"/>	<input checked="" type="radio"/>	<input checked="" type="radio"/>
STUDI PROFESSIONALI	<input checked="" type="radio"/>	<input type="radio"/>	<input type="radio"/>	<input type="radio"/>	<input checked="" type="radio"/>	<input checked="" type="radio"/>	<input checked="" type="radio"/>
ARTIGIANALE DI SERVIZIO	<input checked="" type="radio"/>	<input type="radio"/>	<input type="radio"/>	<input type="radio"/>	<input checked="" type="radio"/>	<input checked="" type="radio"/>	<input checked="" type="radio"/>
AUTORIMESSE	<input checked="" type="radio"/>	<input type="radio"/>	<input type="radio"/>	<input type="radio"/>	<input checked="" type="radio"/>	<input checked="" type="radio"/>	<input checked="" type="radio"/>
DEPOSITI	<input checked="" type="radio"/>	<input type="radio"/>	<input type="radio"/>	<input type="radio"/>	<input checked="" type="radio"/>	<input checked="" type="radio"/>	<input checked="" type="radio"/>
PUBBLICI ESERCIZI	<input checked="" type="radio"/>	<input type="radio"/>	<input type="radio"/>	<input type="radio"/>	<input checked="" type="radio"/>	<input checked="" type="radio"/>	<input checked="" type="radio"/>
SERVIZIO AGRICOLO	<input checked="" type="radio"/>	<input type="radio"/>	<input type="radio"/>	<input type="radio"/>	<input checked="" type="radio"/>	<input checked="" type="radio"/>	<input checked="" type="radio"/>
DESTINAZIONE PUBBLICA ISTRUZIONE	<input checked="" type="radio"/>	<input type="radio"/>	<input type="radio"/>	<input type="radio"/>	<input checked="" type="radio"/>	<input checked="" type="radio"/>	<input checked="" type="radio"/>
DESTINAZIONE PUBBL. CULTURA SPETTACOLO	<input checked="" type="radio"/>	<input type="radio"/>	<input type="radio"/>	<input type="radio"/>	<input checked="" type="radio"/>	<input checked="" type="radio"/>	<input checked="" type="radio"/>
DESTINAZIONE PUBBLICA UFFICI PUBBLICI	<input checked="" type="radio"/>	<input type="radio"/>	<input type="radio"/>	<input type="radio"/>	<input checked="" type="radio"/>	<input checked="" type="radio"/>	<input checked="" type="radio"/>
DESTINAZIONE PUBBLICA CULTO	<input checked="" type="radio"/>	<input type="radio"/>	<input type="radio"/>	<input type="radio"/>	<input checked="" type="radio"/>	<input checked="" type="radio"/>	<input checked="" type="radio"/>
DESTINAZIONE PUBBLICA SANITA'	<input checked="" type="radio"/>	<input type="radio"/>	<input type="radio"/>	<input type="radio"/>	<input checked="" type="radio"/>	<input checked="" type="radio"/>	<input checked="" type="radio"/>
DESTINAZIONE PUBBLICA ASSISTENZA	<input checked="" type="radio"/>	<input type="radio"/>	<input type="radio"/>	<input type="radio"/>	<input checked="" type="radio"/>	<input checked="" type="radio"/>	<input checked="" type="radio"/>
DESTINAZIONE PUBBLICA SICUREZZA	<input checked="" type="radio"/>	<input type="radio"/>	<input type="radio"/>	<input type="radio"/>	<input checked="" type="radio"/>	<input checked="" type="radio"/>	<input checked="" type="radio"/>
DESTINAZIONE PUBBLICA SPORT	<input checked="" type="radio"/>	<input type="radio"/>	<input type="radio"/>	<input type="radio"/>	<input checked="" type="radio"/>	<input checked="" type="radio"/>	<input checked="" type="radio"/>



SCHEDA DI ANALISI E PROGETTO DI TUTELA DEI NUCLEI DI ANTICA FORMAZIONE

Allegato al Piano delle Regole per il recupero, la tutela e la valorizzazione dei nuclei di antica formazione

Località:		Link:	17_18
Indirizzo:	Via Castelfidardo	Civico:	13
Nucleo:	17	Edificio:	18

Dotazione di parcheggi:

Stato di conservazione	
Coerenza e integrità tipologica	Compositivo/Architett.
<input type="radio"/> INTEGRO	<input type="radio"/> INTEGRO
<input checked="" type="radio"/> RIPRISTINATO	<input checked="" type="radio"/> POCO ALTERATO
<input type="radio"/> TRASFORMATO	<input type="radio"/> ALTERATO
<input type="radio"/> AMPLIATO	<input type="radio"/> MOLTO ALTERATO
<input type="radio"/> RECENTE	<input type="radio"/> RECENTE

Stato di dissesto	
<input type="radio"/> NUMEROSI DANNI	<input checked="" type="radio"/> DANNI NON PRESENTI
<input type="radio"/> POCHI DANNI	

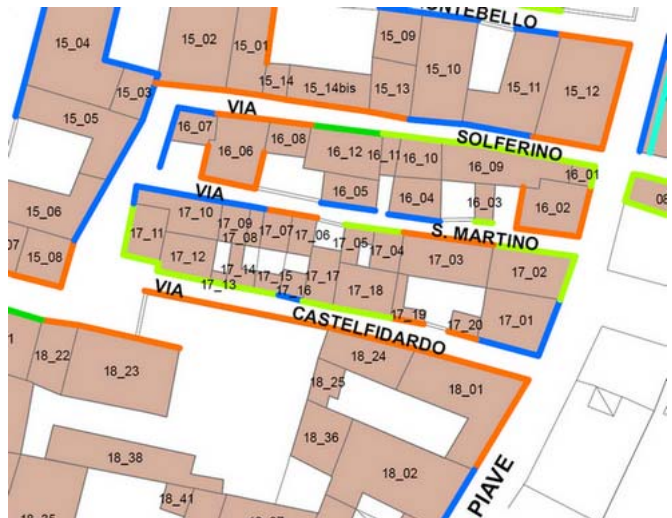
Elementi architettonici significativi		
<input type="checkbox"/> Archi-Volte	<input checked="" type="checkbox"/> Davanzali	<input type="checkbox"/> Abbaini
<input checked="" type="checkbox"/> Murature	<input checked="" type="checkbox"/> Contorni-Stipiti	<input type="checkbox"/> Affreschi
<input type="checkbox"/> Colonne	<input type="checkbox"/> Zoccolatura	<input type="checkbox"/> Decorazioni Pittoriche
<input type="checkbox"/> Logge	<input type="checkbox"/> Parapetti	<input checked="" type="checkbox"/> Decorazioni
<input type="checkbox"/> Portici	<input type="checkbox"/> Cortili antichi	<input type="checkbox"/> Intonaco
<input type="checkbox"/> Poggioli	<input checked="" type="checkbox"/> Gronde	<input type="checkbox"/> Tinteggiature
<input type="checkbox"/> Portali	<input type="checkbox"/> Inferriate	
<input type="checkbox"/> Infissi	<input type="checkbox"/> Coperture	

Valore architettonico	Tipo di interesse
<input type="radio"/> RILEVANTE	<input type="radio"/> STORICO
<input checked="" type="radio"/> BUONO	<input type="radio"/> ARCHITETTONICO
<input type="radio"/> MODESTO	<input type="radio"/> TIPOLOGICO
<input type="radio"/> NULLO	<input checked="" type="radio"/> AMBIENTALE / DI CONTESTO
	<input type="radio"/> NESSUNO-NEUTRO

Rilevanza paesistica	
<input type="radio"/> NEGATIVO, CONTRASTANT	<input type="radio"/> CARATTERIZZ. DEL PAESAGGIO
<input type="radio"/> NEUTRO O SENZA RILIEVO	<input checked="" type="radio"/> COMPLEMENTARE DEL PAESAGGIO

Interventi ammessi come da N.T.A.	
<input type="checkbox"/> Interventi 1 livello	<input type="checkbox"/> Interventi 5 livello
<input type="checkbox"/> Interventi 2 livello	<input type="checkbox"/> Interventi 6 livello
<input checked="" type="checkbox"/> Interventi 3 livello	<input type="checkbox"/> Piano attuativo
<input type="checkbox"/> Interventi 4 livello	

Note e prescrizioni aggiuntive:
In caso d'intervento si prescrive la tutela e il mantenimento conservativo degli elementi architettonici significativi.





SCHEDA DI ANALISI E PROGETTO DI TUTELA DEI NUCLEI DI ANTICA FORMAZIONE

Allegato al Piano delle Regole per il recupero, la tutela e la valorizzazione dei nuclei di antica formazione

Località:		Link:	17_19
Indirizzo:	Via Castelfidardo	Civico:	15
Nucleo:	17	Edificio:	19

Dotazione di parcheggi:

Stato di conservazione	
Coerenza e integrità tipologica	Compositivo/Architett.
<input checked="" type="radio"/> INTEGRO	<input checked="" type="radio"/> INTEGRO
<input type="radio"/> RIPRISTINATO	<input type="radio"/> POCO ALTERATO
<input type="radio"/> TRASFORMATO	<input type="radio"/> ALTERATO
<input type="radio"/> AMPLIATO	<input type="radio"/> MOLTO ALTERATO
<input type="radio"/> RECENTE	<input type="radio"/> RECENTE

Stato di dissesto	
<input type="radio"/> NUMEROSI DANNI	<input checked="" type="radio"/> DANNI NON PRESENTI
<input type="radio"/> POCHI DANNI	

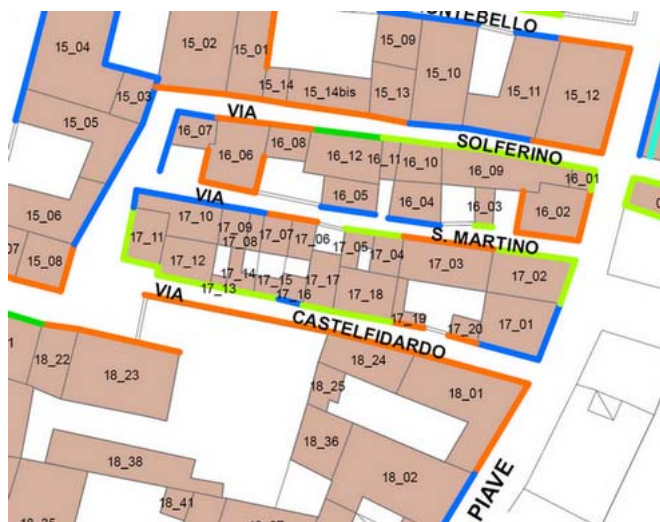
Elementi architettonici significativi		
<input type="checkbox"/> Archi-Volte	<input type="checkbox"/> Davanzali	<input type="checkbox"/> Abbaini
<input type="checkbox"/> Murature	<input type="checkbox"/> Contorni-Stipiti	<input type="checkbox"/> Affreschi
<input type="checkbox"/> Colonne	<input type="checkbox"/> Zoccolatura	<input type="checkbox"/> Decorazioni Pittoriche
<input type="checkbox"/> Logge	<input type="checkbox"/> Parapetti	<input type="checkbox"/> Decorazioni
<input type="checkbox"/> Portici	<input type="checkbox"/> Cortili antichi	<input type="checkbox"/> Intonaco
<input type="checkbox"/> Poggioli	<input type="checkbox"/> Gronde	<input type="checkbox"/> Tinteggiature
<input type="checkbox"/> Portali	<input type="checkbox"/> Inferriate	
<input type="checkbox"/> Infissi	<input type="checkbox"/> Coperture	

Valore architettonico	Tipo di interesse
<input type="radio"/> RILEVANTE	<input type="radio"/> STORICO
<input type="radio"/> BUONO	<input type="radio"/> ARCHITETTONICO
<input type="radio"/> MODESTO	<input type="radio"/> TIPOLOGICO
<input checked="" type="radio"/> NULLO	<input type="radio"/> AMBIENTALE / DI CONTESTO
	<input checked="" type="radio"/> NESSUNO-NEUTRO

Rilevanza paesistica	
<input type="radio"/> NEGATIVO, CONTRASTANT	<input type="radio"/> CARATTERIZZ. DEL PAESAGGIO
<input checked="" type="radio"/> NEUTRO O SENZA RILIEVO	<input type="radio"/> COMPLEMENTARE DEL PAESAGGIO

Interventi ammessi come da N.T.A.	
<input type="checkbox"/> Interventi 1 livello	<input type="checkbox"/> Interventi 5 livello
<input type="checkbox"/> Interventi 2 livello	<input type="checkbox"/> Interventi 6 livello
<input type="checkbox"/> Interventi 3 livello	<input type="checkbox"/> Piano attuativo
<input checked="" type="checkbox"/> Interventi 4 livello	

Note e prescrizioni aggiuntive:





SCHEDA DI ANALISI E PROGETTO DI TUTELA DEI NUCLEI DI ANTICA FORMAZIONE

Allegato al Piano delle Regole per il recupero, la tutela e la valorizzazione dei nuclei di antica formazione

Località:		Link:	17_20
Indirizzo:	Via Castelfidardo	Civico:	15
Nucleo:	17	Edificio:	20

Dotazione di parcheggi:

Stato di conservazione	
Coerenza e integrità tipologica	Compositivo/Architett.
<input checked="" type="radio"/> INTEGRO <input type="radio"/> RIPRISTINATO <input type="radio"/> TRASFORMATO <input type="radio"/> AMPLIATO <input type="radio"/> RECENTE	<input checked="" type="radio"/> INTEGRO <input type="radio"/> POCO ALTERATO <input type="radio"/> ALTERATO <input type="radio"/> MOLTO ALTERATO <input type="radio"/> RECENTE
Stato di dissesto	
<input type="radio"/> NUMEROSI DANNI <input type="radio"/> POCHI DANNI	<input checked="" type="radio"/> DANNI NON PRESENTI
Elementi architettonici significativi	
<input type="checkbox"/> Archi-Volte <input type="checkbox"/> Murature <input type="checkbox"/> Colonne <input type="checkbox"/> Logge <input type="checkbox"/> Portici <input type="checkbox"/> Poggioli <input type="checkbox"/> Portali <input type="checkbox"/> Infissi	<input type="checkbox"/> Davanzali <input type="checkbox"/> Contorni-Stipiti <input type="checkbox"/> Zoccolatura <input type="checkbox"/> Parapetti <input type="checkbox"/> Cortili antichi <input type="checkbox"/> Gronde <input type="checkbox"/> Inferriate <input type="checkbox"/> Coperture
<input type="checkbox"/> Abbaini <input type="checkbox"/> Affreschi <input type="checkbox"/> Decorazioni Pittoriche <input type="checkbox"/> Decorazioni <input type="checkbox"/> Intonaco <input type="checkbox"/> Tinteggiature	

Valore architettonico	Tipo di interesse
<input type="radio"/> RILEVANTE <input type="radio"/> BUONO <input checked="" type="radio"/> MODESTO <input type="radio"/> NULLO	<input type="radio"/> STORICO <input type="radio"/> ARCHITETTONICO <input checked="" type="radio"/> TIPOLOGICO <input type="radio"/> AMBIENTALE / DI CONTESTO <input type="radio"/> NESSUNO-NEUTRO
Rilevanza paesistica	
<input type="radio"/> NEGATIVO, CONTRASTANT <input type="radio"/> NEUTRO O SENZA RILIEVO	<input type="radio"/> CARATTERIZZ. DEL PAESAGGIO <input checked="" type="radio"/> COMPLEMENTARE DEL PAESAGGIO

Interventi ammessi come da N.T.A.	
<input type="checkbox"/> Interventi 1 livello <input type="checkbox"/> Interventi 2 livello <input type="checkbox"/> Interventi 3 livello <input checked="" type="checkbox"/> Interventi 4 livello	<input type="checkbox"/> Interventi 5 livello <input type="checkbox"/> Interventi 6 livello <input type="checkbox"/> Piano attuativo

Note e prescrizioni aggiuntive:





SCHEDA DI ANALISI E PROGETTO DI TUTELA DEI NUCLEI DI ANTICA FORMAZIONE

Allegato al Piano delle Regole per il recupero, la tutela e la valorizzazione dei nuclei di antica formazione

Località:	Link: 18_01
Indirizzo: Via Piave	Civico:
Nucleo: 18	Edificio: 01

Dotazione di parcheggi:

Stato di conservazione	
Coerenza e integrità tipologica	Compositivo/Architett.
<input type="radio"/> INTEGRO	<input type="radio"/> INTEGRO
<input type="radio"/> RIPRISTINATO	<input checked="" type="radio"/> POCO ALTERATO
<input type="radio"/> TRASFORMATO	<input type="radio"/> ALTERATO
<input checked="" type="radio"/> AMPLIATO	<input type="radio"/> MOLTO ALTERATO
<input type="radio"/> RECENTE	<input type="radio"/> RECENTE

Stato di dissesto	
<input type="radio"/> NUMEROSI DANNI	<input checked="" type="radio"/> DANNI NON PRESENTI
<input type="radio"/> POCHI DANNI	

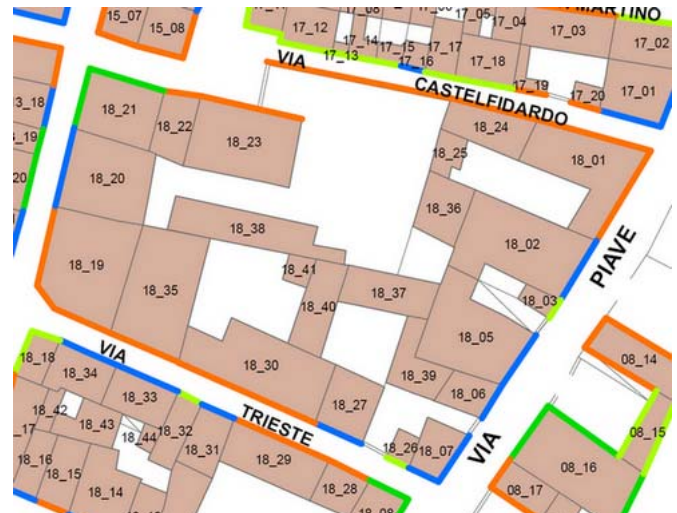
Elementi architettonici significativi		
<input checked="" type="checkbox"/> Archi-Volte	<input type="checkbox"/> Davanzali	<input type="checkbox"/> Abbaini
<input type="checkbox"/> Murature	<input checked="" type="checkbox"/> Contorni-Stipiti	<input type="checkbox"/> Affreschi
<input type="checkbox"/> Colonne	<input type="checkbox"/> Zoccolatura	<input type="checkbox"/> Decorazioni Pittoriche
<input type="checkbox"/> Logge	<input type="checkbox"/> Parapetti	<input type="checkbox"/> Decorazioni
<input type="checkbox"/> Portici	<input type="checkbox"/> Cortili antichi	<input type="checkbox"/> Intonaco
<input checked="" type="checkbox"/> Poggioli	<input type="checkbox"/> Gronde	<input type="checkbox"/> Tinteggiature
<input checked="" type="checkbox"/> Portali	<input type="checkbox"/> Inferriate	
<input type="checkbox"/> Infissi	<input type="checkbox"/> Coperture	

Valore architettonico	Tipo di interesse
<input type="radio"/> RILEVANTE	<input type="radio"/> STORICO
<input type="radio"/> BUONO	<input type="radio"/> ARCHITETTONICO
<input checked="" type="radio"/> MODESTO	<input type="radio"/> TIPOLOGICO
<input type="radio"/> NULLO	<input checked="" type="radio"/> AMBIENTALE / DI CONTESTO
	<input type="radio"/> NESSUNO-NEUTRO

Rilevanza paesistica	
<input type="radio"/> NEGATIVO, CONTRASTANT	<input type="radio"/> CARATTERIZZ. DEL PAESAGGIO
<input type="radio"/> NEUTRO O SENZA RILIEVO	<input checked="" type="radio"/> COMPLEMENTARE DEL PAESAGGIO

Interventi ammessi come da N.T.A.	
<input type="checkbox"/> Interventi 1 livello	<input type="checkbox"/> Interventi 5 livello
<input type="checkbox"/> Interventi 2 livello	<input type="checkbox"/> Interventi 6 livello
<input type="checkbox"/> Interventi 3 livello	<input type="checkbox"/> Piano attuativo
<input checked="" type="checkbox"/> Interventi 4 livello	

Note e prescrizioni aggiuntive:
In caso d'intervento si prescrive il mantenimento delle attuali forometrie e dell'arco in facciata lungo via Piave.





SCHEDA DI ANALISI E PROGETTO DI TUTELA DEI NUCLEI DI ANTICA FORMAZIONE

Allegato al Piano delle Regole per il recupero, la tutela e la valorizzazione dei nuclei di antica formazione

Località:	Link: 18_02
Indirizzo: Via Piave	Civico:
Nucleo: 18	Edificio: 02

Caratteristiche generali

 EDIFICIO PRINCIPALE
 EDIFICIO PERTINENZIALE

Proprietà

 PRIVATA
 PUBBLICA
 MISTA

Tipologia architettonica

 EDIFICIO A CORTE
 BLOCCO (isolato e non)
 EDIFICIO A SCHIERA/ IN LINEA
 VILLA
 PALAZZO SIGNORILE

Vincoli

 NESSUN VINCOLO
 VINCOLO MONUMENTALE
 VINCOLO PAESISTICO

Epoca storica

	A	B	C
FINO AL 1300	<input type="radio"/>	<input checked="" type="radio"/>	<input type="radio"/>
DAL 1300 AL 1500	<input type="radio"/>	<input checked="" type="radio"/>	<input type="radio"/>
DAL 1500 AL 1600	<input type="radio"/>	<input checked="" type="radio"/>	<input type="radio"/>
DAL 1600 AL 1700	<input type="radio"/>	<input checked="" type="radio"/>	<input type="radio"/>
DAL 1700 AL 1800	<input type="radio"/>	<input checked="" type="radio"/>	<input type="radio"/>
DAL 1810 AL 1854	<input type="radio"/>	<input checked="" type="radio"/>	<input type="radio"/>
DAL 1854 AL 1958	<input checked="" type="radio"/>	<input checked="" type="radio"/>	<input type="radio"/>
DAL 1958 AL 1970	<input type="radio"/>	<input checked="" type="radio"/>	<input type="radio"/>
DAL 1970 AL 2006	<input type="radio"/>	<input checked="" type="radio"/>	<input checked="" type="radio"/>
DOPO IL 2006	<input type="radio"/>	<input checked="" type="radio"/>	<input type="radio"/>

Aree scoperte

 CORTILE
 GIARDINO
 VERDE PRIVATO
 VERDE PUBBLICO
 PARCHEGGIO
 DEPOSITO
 INCOLTO
 NESSUNA

A = Di costruzione

B = Di ricostruzione

C = Di ristrutturazione totale con eventuali ampliamenti e/o addizioni

Destinazione d'uso prevalente

	Int.	P.T.	P.1°	P.2°	P.3°	P.4°	Altro
ACCESSORI RESIDENZA	<input checked="" type="radio"/>	<input type="radio"/>	<input type="radio"/>	<input checked="" type="radio"/>	<input checked="" type="radio"/>	<input checked="" type="radio"/>	<input checked="" type="radio"/>
RESIDENZA	<input checked="" type="radio"/>	<input type="radio"/>	<input checked="" type="radio"/>	<input checked="" type="radio"/>	<input checked="" type="radio"/>	<input checked="" type="radio"/>	<input checked="" type="radio"/>
ATTIVITA' COMMERCIALE	<input checked="" type="radio"/>	<input checked="" type="radio"/>	<input type="radio"/>	<input checked="" type="radio"/>	<input checked="" type="radio"/>	<input checked="" type="radio"/>	<input checked="" type="radio"/>
ATTIVITA' DIREZIONALE	<input checked="" type="radio"/>	<input type="radio"/>	<input type="radio"/>	<input checked="" type="radio"/>	<input checked="" type="radio"/>	<input checked="" type="radio"/>	<input checked="" type="radio"/>
STUDI PROFESSIONALI	<input checked="" type="radio"/>	<input type="radio"/>	<input type="radio"/>	<input checked="" type="radio"/>	<input checked="" type="radio"/>	<input checked="" type="radio"/>	<input checked="" type="radio"/>
ARTIGIANALE DI SERVIZIO	<input checked="" type="radio"/>	<input type="radio"/>	<input type="radio"/>	<input checked="" type="radio"/>	<input checked="" type="radio"/>	<input checked="" type="radio"/>	<input checked="" type="radio"/>
AUTORIMESSE	<input checked="" type="radio"/>	<input type="radio"/>	<input type="radio"/>	<input checked="" type="radio"/>	<input checked="" type="radio"/>	<input checked="" type="radio"/>	<input checked="" type="radio"/>
DEPOSITI	<input checked="" type="radio"/>	<input type="radio"/>	<input type="radio"/>	<input checked="" type="radio"/>	<input checked="" type="radio"/>	<input checked="" type="radio"/>	<input checked="" type="radio"/>
PUBBLICI ESERCIZI	<input checked="" type="radio"/>	<input type="radio"/>	<input type="radio"/>	<input checked="" type="radio"/>	<input checked="" type="radio"/>	<input checked="" type="radio"/>	<input checked="" type="radio"/>
SERVIZIO AGRICOLO	<input checked="" type="radio"/>	<input type="radio"/>	<input type="radio"/>	<input checked="" type="radio"/>	<input checked="" type="radio"/>	<input checked="" type="radio"/>	<input checked="" type="radio"/>
DESTINAZIONE PUBBLICA ISTRUZIONE	<input checked="" type="radio"/>	<input type="radio"/>	<input type="radio"/>	<input checked="" type="radio"/>	<input checked="" type="radio"/>	<input checked="" type="radio"/>	<input checked="" type="radio"/>
DESTINAZIONE PUBBL. CULTURA SPETTACOLO	<input checked="" type="radio"/>	<input type="radio"/>	<input type="radio"/>	<input checked="" type="radio"/>	<input checked="" type="radio"/>	<input checked="" type="radio"/>	<input checked="" type="radio"/>
DESTINAZIONE PUBBLICA UFFICI PUBBLICI	<input checked="" type="radio"/>	<input type="radio"/>	<input type="radio"/>	<input checked="" type="radio"/>	<input checked="" type="radio"/>	<input checked="" type="radio"/>	<input checked="" type="radio"/>
DESTINAZIONE PUBBLICA CULTO	<input checked="" type="radio"/>	<input type="radio"/>	<input type="radio"/>	<input checked="" type="radio"/>	<input checked="" type="radio"/>	<input checked="" type="radio"/>	<input checked="" type="radio"/>
DESTINAZIONE PUBBLICA SANITA'	<input checked="" type="radio"/>	<input type="radio"/>	<input type="radio"/>	<input checked="" type="radio"/>	<input checked="" type="radio"/>	<input checked="" type="radio"/>	<input checked="" type="radio"/>
DESTINAZIONE PUBBLICA ASSISTENZA	<input checked="" type="radio"/>	<input type="radio"/>	<input type="radio"/>	<input checked="" type="radio"/>	<input checked="" type="radio"/>	<input checked="" type="radio"/>	<input checked="" type="radio"/>
DESTINAZIONE PUBBLICA SICUREZZA	<input checked="" type="radio"/>	<input type="radio"/>	<input type="radio"/>	<input checked="" type="radio"/>	<input checked="" type="radio"/>	<input checked="" type="radio"/>	<input checked="" type="radio"/>
DESTINAZIONE PUBBLICA SPORT	<input checked="" type="radio"/>	<input type="radio"/>	<input type="radio"/>	<input checked="" type="radio"/>	<input checked="" type="radio"/>	<input checked="" type="radio"/>	<input checked="" type="radio"/>



SCHEDA DI ANALISI E PROGETTO DI TUTELA DEI NUCLEI DI ANTICA FORMAZIONE

Allegato al Piano delle Regole per il recupero, la tutela e la valorizzazione dei nuclei di antica formazione

Località:	Link:	18_02
Indirizzo: Via Piave	Civico:	
Nucleo: 18	Edificio:	02

Dotazione di parcheggi:

Stato di conservazione

Coerenza e integrità tipologica	Compositivo/Architett.
<input checked="" type="radio"/> INTEGRO <input type="radio"/> RIPRISTINATO <input type="radio"/> TRASFORMATO <input type="radio"/> AMPLIATO <input type="radio"/> RECENTE	<input type="radio"/> INTEGRO <input type="radio"/> POCO ALTERATO <input checked="" type="radio"/> ALTERATO <input type="radio"/> MOLTO ALTERATO <input type="radio"/> RECENTE

Stato di dissesto

NUMEROSI DANNI DANNI NON PRESENTI
 POCHI DANNI

Elementi architettonici significativi

<input type="checkbox"/> Archi-Volte	<input type="checkbox"/> Davanzali	<input type="checkbox"/> Abbaini
<input type="checkbox"/> Murature	<input type="checkbox"/> Contorni-Stipiti	<input type="checkbox"/> Affreschi
<input type="checkbox"/> Colonne	<input type="checkbox"/> Zoccolatura	<input type="checkbox"/> Decorazioni Pittoriche
<input type="checkbox"/> Logge	<input type="checkbox"/> Parapetti	<input type="checkbox"/> Decorazioni
<input type="checkbox"/> Portici	<input type="checkbox"/> Cortili antichi	<input type="checkbox"/> Intonaco
<input type="checkbox"/> Poggioli	<input type="checkbox"/> Gronde	<input type="checkbox"/> Tinteggiature
<input type="checkbox"/> Portali	<input type="checkbox"/> Inferriate	
<input type="checkbox"/> Infissi	<input type="checkbox"/> Coperture	

Valore architettonico

RILEVANTE
 BUONO
 MODESTO
 NULLO

Tipo di interesse

STORICO
 ARCHITETTONICO
 TIPOLOGICO
 AMBIENTALE / DI CONTESTO
 NESSUNO-NEUTRO

Rilevanza paesistica

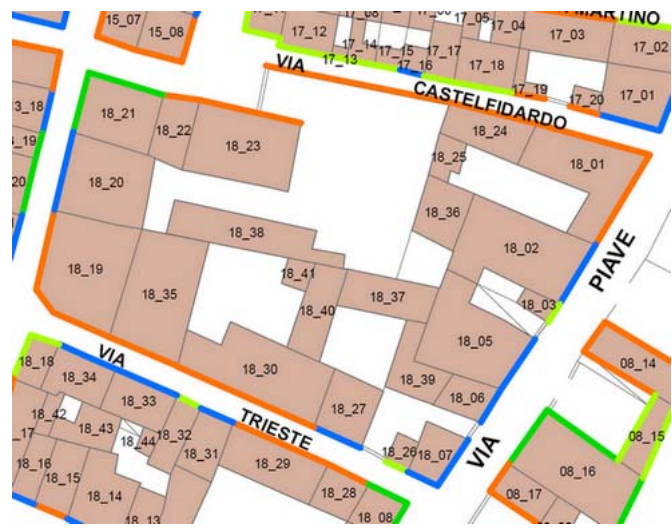
NEGATIVO, CONTRASTANT CARATTERIZZ. DEL PAESAGGIO
 NEUTRO O SENZA RILIEVO COMPLEMENTARE DEL PAESAGGIO

Interventi ammessi come da N.T.A.

Interventi 1 livello Interventi 5 livello
 Interventi 2 livello Interventi 6 livello
 Interventi 3 livello Piano attuativo
 Interventi 4 livello

Note e prescrizioni aggiuntive:

In caso di intervento dovrà essere studiata la rimozione di pensiline incongrue con il nucleo di antica formazione e il ripristino delle forometrie secondo le esistenti storiche in particolare al piano terra.





SCHEDA DI ANALISI E PROGETTO DI TUTELA DEI NUCLEI DI ANTICA FORMAZIONE

Allegato al Piano delle Regole per il recupero, la tutela e la valorizzazione dei nuclei di antica formazione

Località:	Link: 18_03
Indirizzo: Via Piave	Civico:
Nucleo: 18	Edificio: 03

Dotazione di parcheggi:

Stato di conservazione	
Coerenza e integrità tipologica	Compositivo/Architett.
<input type="radio"/> INTEGRO	<input type="radio"/> INTEGRO
<input type="radio"/> RIPRISTINATO	<input type="radio"/> POCO ALTERATO
<input type="radio"/> TRASFORMATO	<input type="radio"/> ALTERATO
<input type="radio"/> AMPLIATO	<input type="radio"/> MOLTO ALTERATO
<input checked="" type="radio"/> RECENTE	<input checked="" type="radio"/> RECENTE

Stato di dissesto	
<input type="radio"/> NUMEROSI DANNI	<input checked="" type="radio"/> DANNI NON PRESENTI
<input type="radio"/> POCHI DANNI	

Elementi architettonici significativi		
<input type="checkbox"/> Archi-Volte	<input type="checkbox"/> Davanzali	<input type="checkbox"/> Abbaini
<input type="checkbox"/> Murature	<input type="checkbox"/> Contorni-Stipiti	<input type="checkbox"/> Affreschi
<input type="checkbox"/> Colonne	<input type="checkbox"/> Zoccolatura	<input type="checkbox"/> Decorazioni Pittoriche
<input type="checkbox"/> Logge	<input type="checkbox"/> Parapetti	<input type="checkbox"/> Decorazioni
<input type="checkbox"/> Portici	<input type="checkbox"/> Cortili antichi	<input type="checkbox"/> Intonaco
<input type="checkbox"/> Poggioli	<input type="checkbox"/> Gronde	<input type="checkbox"/> Tinteggiature
<input type="checkbox"/> Portali	<input type="checkbox"/> Inferriate	
<input type="checkbox"/> Infissi	<input type="checkbox"/> Coperture	

Valore architettonico	Tipo di interesse
<input type="radio"/> RILEVANTE	<input type="radio"/> STORICO
<input type="radio"/> BUONO	<input type="radio"/> ARCHITETTONICO
<input type="radio"/> MODESTO	<input type="radio"/> TIPOLOGICO
<input checked="" type="radio"/> NULLO	<input type="radio"/> AMBIENTALE / DI CONTESTO
	<input checked="" type="radio"/> NESSUNO-NEUTRO

Rilevanza paesistica	
<input type="radio"/> NEGATIVO, CONTRASTANT	<input type="radio"/> CARATTERIZZ. DEL PAESAGGIO
<input checked="" type="radio"/> NEUTRO O SENZA RILIEVO	<input type="radio"/> COMPLEMENTARE DEL PAESAGGIO

Interventi ammessi come da N.T.A.	
<input type="checkbox"/> Interventi 1 livello	<input type="checkbox"/> Interventi 5 livello
<input type="checkbox"/> Interventi 2 livello	<input type="checkbox"/> Interventi 6 livello
<input type="checkbox"/> Interventi 3 livello	<input type="checkbox"/> Piano attuativo
<input checked="" type="checkbox"/> Interventi 4 livello	

Note e prescrizioni aggiuntive:





SCHEDA DI ANALISI E PROGETTO DI TUTELA DEI NUCLEI DI ANTICA FORMAZIONE

Allegato al Piano delle Regole per il recupero, la tutela e la valorizzazione dei nuclei di antica formazione

Località:	Link: 18_05
Indirizzo: Via Piave	Civico: 11
Nucleo: 18	Edificio: 05

Caratteristiche generali

 EDIFICIO PRINCIPALE
 EDIFICIO PERTINENZIALE

Proprietà

 PRIVATA
 PUBBLICA
 MISTA

Tipologia architettonica

 EDIFICIO A CORTE
 BLOCCO (isolato e non)
 EDIFICIO A SCHIERA/ IN LINEA
 VILLA
 PALAZZO SIGNORILE

Vincoli

 NESSUN VINCOLO
 VINCOLO MONUMENTALE
 VINCOLO PAESISTICO

Epoca storica

	A	B	C
FINO AL 1300	<input type="radio"/>	<input checked="" type="radio"/>	<input type="radio"/>
DAL 1300 AL 1500	<input type="radio"/>	<input checked="" type="radio"/>	<input type="radio"/>
DAL 1500 AL 1600	<input type="radio"/>	<input checked="" type="radio"/>	<input type="radio"/>
DAL 1600 AL 1700	<input type="radio"/>	<input checked="" type="radio"/>	<input type="radio"/>
DAL 1700 AL 1800	<input type="radio"/>	<input checked="" type="radio"/>	<input type="radio"/>
DAL 1810 AL 1854	<input type="radio"/>	<input checked="" type="radio"/>	<input type="radio"/>
DAL 1854 AL 1958	<input checked="" type="radio"/>	<input checked="" type="radio"/>	<input type="radio"/>
DAL 1958 AL 1970	<input type="radio"/>	<input checked="" type="radio"/>	<input checked="" type="radio"/>
DAL 1970 AL 2006	<input type="radio"/>	<input checked="" type="radio"/>	<input type="radio"/>
DOPO IL 2006	<input type="radio"/>	<input checked="" type="radio"/>	<input type="radio"/>

Aree scoperte

 CORTILE
 GIARDINO
 VERDE PRIVATO
 VERDE PUBBLICO
 PARCHEGGIO
 DEPOSITO
 INCOLTO
 NESSUNA

A = Di costruzione

B = Di ricostruzione

C = Di ristrutturazione totale con eventuali ampliamenti e/o addizioni

Destinazione d'uso prevalente

	Int.	P.T.	P.1°	P.2°	P.3°	P.4°	Altro
ACCESSORI RESIDENZA	<input checked="" type="radio"/>	<input type="radio"/>	<input type="radio"/>	<input checked="" type="radio"/>	<input checked="" type="radio"/>	<input checked="" type="radio"/>	<input checked="" type="radio"/>
RESIDENZA	<input checked="" type="radio"/>	<input type="radio"/>	<input checked="" type="radio"/>	<input checked="" type="radio"/>	<input checked="" type="radio"/>	<input checked="" type="radio"/>	<input checked="" type="radio"/>
ATTIVITA' COMMERCIALE	<input checked="" type="radio"/>	<input type="radio"/>	<input type="radio"/>	<input checked="" type="radio"/>	<input checked="" type="radio"/>	<input checked="" type="radio"/>	<input checked="" type="radio"/>
ATTIVITA' DIREZIONALE	<input checked="" type="radio"/>	<input type="radio"/>	<input type="radio"/>	<input checked="" type="radio"/>	<input checked="" type="radio"/>	<input checked="" type="radio"/>	<input checked="" type="radio"/>
STUDI PROFESSIONALI	<input checked="" type="radio"/>	<input checked="" type="radio"/>	<input type="radio"/>	<input checked="" type="radio"/>	<input checked="" type="radio"/>	<input checked="" type="radio"/>	<input checked="" type="radio"/>
ARTIGIANALE DI SERVIZIO	<input checked="" type="radio"/>	<input type="radio"/>	<input type="radio"/>	<input checked="" type="radio"/>	<input checked="" type="radio"/>	<input checked="" type="radio"/>	<input checked="" type="radio"/>
AUTORIMESSE	<input checked="" type="radio"/>	<input type="radio"/>	<input type="radio"/>	<input checked="" type="radio"/>	<input checked="" type="radio"/>	<input checked="" type="radio"/>	<input checked="" type="radio"/>
DEPOSITI	<input checked="" type="radio"/>	<input type="radio"/>	<input type="radio"/>	<input checked="" type="radio"/>	<input checked="" type="radio"/>	<input checked="" type="radio"/>	<input checked="" type="radio"/>
PUBBLICI ESERCIZI	<input checked="" type="radio"/>	<input type="radio"/>	<input type="radio"/>	<input checked="" type="radio"/>	<input checked="" type="radio"/>	<input checked="" type="radio"/>	<input checked="" type="radio"/>
SERVIZIO AGRICOLO	<input checked="" type="radio"/>	<input type="radio"/>	<input type="radio"/>	<input checked="" type="radio"/>	<input checked="" type="radio"/>	<input checked="" type="radio"/>	<input checked="" type="radio"/>
DESTINAZIONE PUBBLICA ISTRUZIONE	<input checked="" type="radio"/>	<input type="radio"/>	<input type="radio"/>	<input checked="" type="radio"/>	<input checked="" type="radio"/>	<input checked="" type="radio"/>	<input checked="" type="radio"/>
DESTINAZIONE PUBBL. CULTURA SPETTACOLO	<input checked="" type="radio"/>	<input type="radio"/>	<input type="radio"/>	<input checked="" type="radio"/>	<input checked="" type="radio"/>	<input checked="" type="radio"/>	<input checked="" type="radio"/>
DESTINAZIONE PUBBLICA UFFICI PUBBLICI	<input checked="" type="radio"/>	<input type="radio"/>	<input type="radio"/>	<input checked="" type="radio"/>	<input checked="" type="radio"/>	<input checked="" type="radio"/>	<input checked="" type="radio"/>
DESTINAZIONE PUBBLICA CULTO	<input checked="" type="radio"/>	<input type="radio"/>	<input type="radio"/>	<input checked="" type="radio"/>	<input checked="" type="radio"/>	<input checked="" type="radio"/>	<input checked="" type="radio"/>
DESTINAZIONE PUBBLICA SANITA'	<input checked="" type="radio"/>	<input type="radio"/>	<input type="radio"/>	<input checked="" type="radio"/>	<input checked="" type="radio"/>	<input checked="" type="radio"/>	<input checked="" type="radio"/>
DESTINAZIONE PUBBLICA ASSISTENZA	<input checked="" type="radio"/>	<input type="radio"/>	<input type="radio"/>	<input checked="" type="radio"/>	<input checked="" type="radio"/>	<input checked="" type="radio"/>	<input checked="" type="radio"/>
DESTINAZIONE PUBBLICA SICUREZZA	<input checked="" type="radio"/>	<input type="radio"/>	<input type="radio"/>	<input checked="" type="radio"/>	<input checked="" type="radio"/>	<input checked="" type="radio"/>	<input checked="" type="radio"/>
DESTINAZIONE PUBBLICA SPORT	<input checked="" type="radio"/>	<input type="radio"/>	<input type="radio"/>	<input checked="" type="radio"/>	<input checked="" type="radio"/>	<input checked="" type="radio"/>	<input checked="" type="radio"/>



SCHEDA DI ANALISI E PROGETTO DI TUTELA DEI NUCLEI DI ANTICA FORMAZIONE

Allegato al Piano delle Regole per il recupero, la tutela e la valorizzazione dei nuclei di antica formazione

Località:	Link: 18_05
Indirizzo: Via Piave	Civico: 11
Nucleo: 18	Edificio: 05

Dotazione di parcheggi:

Stato di conservazione	
Coerenza e integrità tipologica	Compositivo/Architett.
<input type="radio"/> INTEGRO	<input type="radio"/> INTEGRO
<input type="radio"/> RIPRISTINATO	<input type="radio"/> POCO ALTERATO
<input type="radio"/> TRASFORMATO	<input type="radio"/> ALTERATO
<input checked="" type="radio"/> AMPLIATO	<input checked="" type="radio"/> MOLTO ALTERATO
<input type="radio"/> RECENTE	<input type="radio"/> RECENTE

Stato di dissesto	
<input type="radio"/> NUMEROSI DANNI	<input checked="" type="radio"/> DANNI NON PRESENTI
<input type="radio"/> POCHI DANNI	

Elementi architettonici significativi		
<input type="checkbox"/> Archi-Volte	<input type="checkbox"/> Davanzali	<input type="checkbox"/> Abbaini
<input type="checkbox"/> Murature	<input type="checkbox"/> Contorni-Stipiti	<input type="checkbox"/> Affreschi
<input type="checkbox"/> Colonne	<input type="checkbox"/> Zoccolatura	<input type="checkbox"/> Decorazioni Pittoriche
<input type="checkbox"/> Logge	<input type="checkbox"/> Parapetti	<input type="checkbox"/> Decorazioni
<input type="checkbox"/> Portici	<input type="checkbox"/> Cortili antichi	<input type="checkbox"/> Intonaco
<input type="checkbox"/> Poggioli	<input type="checkbox"/> Gronde	<input type="checkbox"/> Tinteggiature
<input type="checkbox"/> Portali	<input type="checkbox"/> Inferriate	
<input type="checkbox"/> Infissi	<input type="checkbox"/> Coperture	

Valore architettonico	Tipo di interesse
<input type="radio"/> RILEVANTE	<input type="radio"/> STORICO
<input type="radio"/> BUONO	<input type="radio"/> ARCHITETTONICO
<input checked="" type="radio"/> MODESTO	<input type="radio"/> TIPOLOGICO
<input type="radio"/> NULLO	<input type="radio"/> AMBIENTALE / DI CONTESTO
	<input checked="" type="radio"/> NESSUNO-NEUTRO

Rilevanza paesistica	
<input type="radio"/> NEGATIVO, CONTRASTANT	<input type="radio"/> CARATTERIZZ. DEL PAESAGGIO
<input checked="" type="radio"/> NEUTRO O SENZA RILIEVO	<input type="radio"/> COMPLEMENTARE DEL PAESAGGIO

Interventi ammessi come da N.T.A.	
<input type="checkbox"/> Interventi 1 livello	<input type="checkbox"/> Interventi 5 livello
<input type="checkbox"/> Interventi 2 livello	<input type="checkbox"/> Interventi 6 livello
<input type="checkbox"/> Interventi 3 livello	<input type="checkbox"/> Piano attuativo
<input checked="" type="checkbox"/> Interventi 4 livello	

Note e prescrizioni aggiuntive:
In caso d'intervento si prescrive la rimozione ed eventuale sostituzione con materiali idonei, della copertura posta sul lato Nord-Est dell'edificio. Si indica inoltre la ricomposizione della facciata con rivisitazione delle forometrie secondo le preesistenti storiche, nonché la sostituzione degli infissi con tipologia inerente al Nucleo di Antica Formazione.





SCHEDA DI ANALISI E PROGETTO DI TUTELA DEI NUCLEI DI ANTICA FORMAZIONE

Allegato al Piano delle Regole per il recupero, la tutela e la valorizzazione dei nuclei di antica formazione

Località:	Link: 18_06
Indirizzo: Via Piave	Civico: 9
Nucleo: 18 Edificio: 06	

Caratteristiche generali

EDIFICIO PRINCIPALE
 EDIFICIO PERTINENZIALE

Proprietà

PRIVATA
 PUBBLICA
 MISTA

Tipologia architettonica

EDIFICIO A CORTE
 BLOCCO (isolato e non)
 EDIFICIO A SCHIERA/ IN LINEA
 VILLA
 PALAZZO SIGNORILE

Vincoli

NESSUN VINCOLO
 VINCOLO MONUMENTALE
 VINCOLO PAESISTICO

Epoca storica

	A	B	C
FINO AL 1300	<input type="radio"/>	<input checked="" type="radio"/>	<input type="radio"/>
DAL 1300 AL 1500	<input type="radio"/>	<input checked="" type="radio"/>	<input type="radio"/>
DAL 1500 AL 1600	<input type="radio"/>	<input checked="" type="radio"/>	<input type="radio"/>
DAL 1600 AL 1700	<input type="radio"/>	<input checked="" type="radio"/>	<input type="radio"/>
DAL 1700 AL 1800	<input type="radio"/>	<input checked="" type="radio"/>	<input type="radio"/>
DAL 1810 AL 1854	<input checked="" type="radio"/>	<input checked="" type="radio"/>	<input type="radio"/>
DAL 1854 AL 1958	<input type="radio"/>	<input checked="" type="radio"/>	<input type="radio"/>
DAL 1958 AL 1970	<input type="radio"/>	<input checked="" type="radio"/>	<input checked="" type="radio"/>
DAL 1970 AL 2006	<input type="radio"/>	<input checked="" type="radio"/>	<input type="radio"/>
DOPO IL 2006	<input type="radio"/>	<input checked="" type="radio"/>	<input type="radio"/>

Aree scoperte

CORTILE PARCHEGGIO
 GIARDINO DEPOSITO
 VERDE PRIVATO INCOLTO
 VERDE PUBBLICO NESSUNA

A = Di costruzione

B = Di ricostruzione

C = Di ristrutturazione totale con eventuali ampliamenti e/o addizioni

Destinazione d'uso prevalente

	Int.	P.T.	P.1°	P.2°	P.3°	P.4°	Altro
ACCESSORI RESIDENZA	<input checked="" type="radio"/>	<input type="radio"/>	<input type="radio"/>	<input checked="" type="radio"/>	<input checked="" type="radio"/>	<input checked="" type="radio"/>	<input checked="" type="radio"/>
RESIDENZA	<input checked="" type="radio"/>	<input checked="" type="radio"/>	<input checked="" type="radio"/>	<input checked="" type="radio"/>	<input checked="" type="radio"/>	<input checked="" type="radio"/>	<input checked="" type="radio"/>
ATTIVITA' COMMERCIALE	<input checked="" type="radio"/>	<input type="radio"/>	<input type="radio"/>	<input checked="" type="radio"/>	<input checked="" type="radio"/>	<input checked="" type="radio"/>	<input checked="" type="radio"/>
ATTIVITA' DIREZIONALE	<input checked="" type="radio"/>	<input type="radio"/>	<input type="radio"/>	<input checked="" type="radio"/>	<input checked="" type="radio"/>	<input checked="" type="radio"/>	<input checked="" type="radio"/>
STUDI PROFESSIONALI	<input checked="" type="radio"/>	<input type="radio"/>	<input type="radio"/>	<input checked="" type="radio"/>	<input checked="" type="radio"/>	<input checked="" type="radio"/>	<input checked="" type="radio"/>
ARTIGIANALE DI SERVIZIO	<input checked="" type="radio"/>	<input type="radio"/>	<input type="radio"/>	<input checked="" type="radio"/>	<input checked="" type="radio"/>	<input checked="" type="radio"/>	<input checked="" type="radio"/>
AUTORIMESSE	<input checked="" type="radio"/>	<input type="radio"/>	<input type="radio"/>	<input checked="" type="radio"/>	<input checked="" type="radio"/>	<input checked="" type="radio"/>	<input checked="" type="radio"/>
DEPOSITI	<input checked="" type="radio"/>	<input type="radio"/>	<input type="radio"/>	<input checked="" type="radio"/>	<input checked="" type="radio"/>	<input checked="" type="radio"/>	<input checked="" type="radio"/>
PUBBLICI ESERCIZI	<input checked="" type="radio"/>	<input type="radio"/>	<input type="radio"/>	<input checked="" type="radio"/>	<input checked="" type="radio"/>	<input checked="" type="radio"/>	<input checked="" type="radio"/>
SERVIZIO AGRICOLO	<input checked="" type="radio"/>	<input type="radio"/>	<input type="radio"/>	<input checked="" type="radio"/>	<input checked="" type="radio"/>	<input checked="" type="radio"/>	<input checked="" type="radio"/>
DESTINAZIONE PUBBLICA ISTRUZIONE	<input checked="" type="radio"/>	<input type="radio"/>	<input type="radio"/>	<input checked="" type="radio"/>	<input checked="" type="radio"/>	<input checked="" type="radio"/>	<input checked="" type="radio"/>
DESTINAZIONE PUBBL. CULTURA SPETTACOLO	<input checked="" type="radio"/>	<input type="radio"/>	<input type="radio"/>	<input checked="" type="radio"/>	<input checked="" type="radio"/>	<input checked="" type="radio"/>	<input checked="" type="radio"/>
DESTINAZIONE PUBBLICA UFFICI PUBBLICI	<input checked="" type="radio"/>	<input type="radio"/>	<input type="radio"/>	<input checked="" type="radio"/>	<input checked="" type="radio"/>	<input checked="" type="radio"/>	<input checked="" type="radio"/>
DESTINAZIONE PUBBLICA CULTO	<input checked="" type="radio"/>	<input type="radio"/>	<input type="radio"/>	<input checked="" type="radio"/>	<input checked="" type="radio"/>	<input checked="" type="radio"/>	<input checked="" type="radio"/>
DESTINAZIONE PUBBLICA SANITA'	<input checked="" type="radio"/>	<input type="radio"/>	<input type="radio"/>	<input checked="" type="radio"/>	<input checked="" type="radio"/>	<input checked="" type="radio"/>	<input checked="" type="radio"/>
DESTINAZIONE PUBBLICA ASSISTENZA	<input checked="" type="radio"/>	<input type="radio"/>	<input type="radio"/>	<input checked="" type="radio"/>	<input checked="" type="radio"/>	<input checked="" type="radio"/>	<input checked="" type="radio"/>
DESTINAZIONE PUBBLICA SICUREZZA	<input checked="" type="radio"/>	<input type="radio"/>	<input type="radio"/>	<input checked="" type="radio"/>	<input checked="" type="radio"/>	<input checked="" type="radio"/>	<input checked="" type="radio"/>
DESTINAZIONE PUBBLICA SPORT	<input checked="" type="radio"/>	<input type="radio"/>	<input type="radio"/>	<input checked="" type="radio"/>	<input checked="" type="radio"/>	<input checked="" type="radio"/>	<input checked="" type="radio"/>



SCHEDA DI ANALISI E PROGETTO DI TUTELA DEI NUCLEI DI ANTICA FORMAZIONE

Allegato al Piano delle Regole per il recupero, la tutela e la valorizzazione dei nuclei di antica formazione

Località:	Link:	18_06
Indirizzo: Via Piave	Civico:	9
Nucleo: 18	Edificio:	06

Dotazione di parcheggi:

Stato di conservazione	
Coerenza e integrità tipologica	Compositivo/Architett.
<input checked="" type="radio"/> INTEGRO	<input type="radio"/> INTEGRO
<input type="radio"/> RIPRISTINATO	<input checked="" type="radio"/> POCO ALTERATO
<input type="radio"/> TRASFORMATO	<input type="radio"/> ALTERATO
<input type="radio"/> AMPLIATO	<input type="radio"/> MOLTO ALTERATO
<input type="radio"/> RECENTE	<input type="radio"/> RECENTE

Stato di dissesto	
<input type="radio"/> NUMEROSI DANNI	<input checked="" type="radio"/> DANNI NON PRESENTI
<input type="radio"/> POCHI DANNI	

Elementi architettonici significativi		
<input type="checkbox"/> Archi-Volte	<input type="checkbox"/> Davanzali	<input type="checkbox"/> Abbaini
<input type="checkbox"/> Murature	<input type="checkbox"/> Contorni-Stipiti	<input type="checkbox"/> Affreschi
<input type="checkbox"/> Colonne	<input type="checkbox"/> Zoccolatura	<input type="checkbox"/> Decorazioni Pittoriche
<input type="checkbox"/> Logge	<input type="checkbox"/> Parapetti	<input type="checkbox"/> Decorazioni
<input type="checkbox"/> Portici	<input type="checkbox"/> Cortili antichi	<input type="checkbox"/> Intonaco
<input type="checkbox"/> Poggioli	<input type="checkbox"/> Gronde	<input type="checkbox"/> Tinteggiature
<input type="checkbox"/> Portali	<input type="checkbox"/> Inferriate	
<input type="checkbox"/> Infissi	<input type="checkbox"/> Coperture	

Valore architettonico	Tipo di interesse
<input type="radio"/> RILEVANTE	<input type="radio"/> STORICO
<input type="radio"/> BUONO	<input type="radio"/> ARCHITETTONICO
<input checked="" type="radio"/> MODESTO	<input type="radio"/> TIPOLOGICO
<input type="radio"/> NULLO	<input type="radio"/> AMBIENTALE / DI CONTESTO
	<input checked="" type="radio"/> NESSUNO-NEUTRO

Rilevanza paesistica	
<input type="radio"/> NEGATIVO, CONTRASTANT	<input type="radio"/> CARATTERIZZ. DEL PAESAGGIO
<input checked="" type="radio"/> NEUTRO O SENZA RILIEVO	<input type="radio"/> COMPLEMENTARE DEL PAESAGGIO

Interventi ammessi come da N.T.A.	
<input type="checkbox"/> Interventi 1 livello	<input type="checkbox"/> Interventi 5 livello
<input type="checkbox"/> Interventi 2 livello	<input type="checkbox"/> Interventi 6 livello
<input type="checkbox"/> Interventi 3 livello	<input type="checkbox"/> Piano attuativo
<input checked="" type="checkbox"/> Interventi 4 livello	

Note e prescrizioni aggiuntive:
In caso di intervento dovrà essere studiata la rimozione di pensiline incongrue con il nucleo di antica formazione e il ripristino delle forometrie secondo le esistenti storiche.





SCHEDA DI ANALISI E PROGETTO DI TUTELA DEI NUCLEI DI ANTICA FORMAZIONE

Allegato al Piano delle Regole per il recupero, la tutela e la valorizzazione dei nuclei di antica formazione

Località:		Link:	18_07
Indirizzo:	Via Trieste	Civico:	19
Nucleo:	18	Edificio:	07

Caratteristiche generali

 EDIFICIO PRINCIPALE
 EDIFICIO PERTINENZIALE

Proprietà

 PRIVATA
 PUBBLICA
 MISTA

Tipologia architettonica

 EDIFICIO A CORTE
 BLOCCO (isolato e non)
 EDIFICIO A SCHIERA/ IN LINEA
 VILLA
 PALAZZO SIGNORILE

Vincoli

 NESSUN VINCOLO
 VINCOLO MONUMENTALE
 VINCOLO PAESISTICO

Epoca storica

	A	B	C
FINO AL 1300	<input type="radio"/>	<input checked="" type="radio"/>	<input type="radio"/>
DAL 1300 AL 1500	<input type="radio"/>	<input checked="" type="radio"/>	<input type="radio"/>
DAL 1500 AL 1600	<input type="radio"/>	<input checked="" type="radio"/>	<input type="radio"/>
DAL 1600 AL 1700	<input type="radio"/>	<input checked="" type="radio"/>	<input type="radio"/>
DAL 1700 AL 1800	<input type="radio"/>	<input checked="" type="radio"/>	<input type="radio"/>
DAL 1810 AL 1854	<input checked="" type="radio"/>	<input checked="" type="radio"/>	<input type="radio"/>
DAL 1854 AL 1958	<input type="radio"/>	<input checked="" type="radio"/>	<input type="radio"/>
DAL 1958 AL 1970	<input type="radio"/>	<input checked="" type="radio"/>	<input checked="" type="radio"/>
DAL 1970 AL 2006	<input type="radio"/>	<input checked="" type="radio"/>	<input type="radio"/>
DOPO IL 2006	<input type="radio"/>	<input checked="" type="radio"/>	<input type="radio"/>

Aree scoperte

 CORTILE
 GIARDINO
 VERDE PRIVATO
 VERDE PUBBLICO
 PARCHEGGIO
 DEPOSITO
 INCOLTO
 NESSUNA

A = Di costruzione

B = Di ricostruzione

C = Di ristrutturazione totale con eventuali ampliamenti e/o addizioni

Destinazione d'uso prevalente

	Int.	P.T.	P.1°	P.2°	P.3°	P.4°	Altro
ACCESSORI RESIDENZA	<input checked="" type="radio"/>	<input type="radio"/>	<input type="radio"/>	<input checked="" type="radio"/>	<input checked="" type="radio"/>	<input checked="" type="radio"/>	<input checked="" type="radio"/>
RESIDENZA	<input checked="" type="radio"/>	<input checked="" type="radio"/>	<input checked="" type="radio"/>	<input checked="" type="radio"/>	<input checked="" type="radio"/>	<input checked="" type="radio"/>	<input checked="" type="radio"/>
ATTIVITA' COMMERCIALE	<input checked="" type="radio"/>	<input type="radio"/>	<input type="radio"/>	<input checked="" type="radio"/>	<input checked="" type="radio"/>	<input checked="" type="radio"/>	<input checked="" type="radio"/>
ATTIVITA' DIREZIONALE	<input checked="" type="radio"/>	<input type="radio"/>	<input type="radio"/>	<input checked="" type="radio"/>	<input checked="" type="radio"/>	<input checked="" type="radio"/>	<input checked="" type="radio"/>
STUDI PROFESSIONALI	<input checked="" type="radio"/>	<input type="radio"/>	<input type="radio"/>	<input checked="" type="radio"/>	<input checked="" type="radio"/>	<input checked="" type="radio"/>	<input checked="" type="radio"/>
ARTIGIANALE DI SERVIZIO	<input checked="" type="radio"/>	<input type="radio"/>	<input type="radio"/>	<input checked="" type="radio"/>	<input checked="" type="radio"/>	<input checked="" type="radio"/>	<input checked="" type="radio"/>
AUTORIMESSE	<input checked="" type="radio"/>	<input type="radio"/>	<input type="radio"/>	<input checked="" type="radio"/>	<input checked="" type="radio"/>	<input checked="" type="radio"/>	<input checked="" type="radio"/>
DEPOSITI	<input checked="" type="radio"/>	<input type="radio"/>	<input type="radio"/>	<input checked="" type="radio"/>	<input checked="" type="radio"/>	<input checked="" type="radio"/>	<input checked="" type="radio"/>
PUBBLICI ESERCIZI	<input checked="" type="radio"/>	<input type="radio"/>	<input type="radio"/>	<input checked="" type="radio"/>	<input checked="" type="radio"/>	<input checked="" type="radio"/>	<input checked="" type="radio"/>
SERVIZIO AGRICOLO	<input checked="" type="radio"/>	<input type="radio"/>	<input type="radio"/>	<input checked="" type="radio"/>	<input checked="" type="radio"/>	<input checked="" type="radio"/>	<input checked="" type="radio"/>
DESTINAZIONE PUBBLICA ISTRUZIONE	<input checked="" type="radio"/>	<input type="radio"/>	<input type="radio"/>	<input checked="" type="radio"/>	<input checked="" type="radio"/>	<input checked="" type="radio"/>	<input checked="" type="radio"/>
DESTINAZIONE PUBBL. CULTURA SPETTACOLO	<input checked="" type="radio"/>	<input type="radio"/>	<input type="radio"/>	<input checked="" type="radio"/>	<input checked="" type="radio"/>	<input checked="" type="radio"/>	<input checked="" type="radio"/>
DESTINAZIONE PUBBLICA UFFICI PUBBLICI	<input checked="" type="radio"/>	<input type="radio"/>	<input type="radio"/>	<input checked="" type="radio"/>	<input checked="" type="radio"/>	<input checked="" type="radio"/>	<input checked="" type="radio"/>
DESTINAZIONE PUBBLICA CULTO	<input checked="" type="radio"/>	<input type="radio"/>	<input type="radio"/>	<input checked="" type="radio"/>	<input checked="" type="radio"/>	<input checked="" type="radio"/>	<input checked="" type="radio"/>
DESTINAZIONE PUBBLICA SANITA'	<input checked="" type="radio"/>	<input type="radio"/>	<input type="radio"/>	<input checked="" type="radio"/>	<input checked="" type="radio"/>	<input checked="" type="radio"/>	<input checked="" type="radio"/>
DESTINAZIONE PUBBLICA ASSISTENZA	<input checked="" type="radio"/>	<input type="radio"/>	<input type="radio"/>	<input checked="" type="radio"/>	<input checked="" type="radio"/>	<input checked="" type="radio"/>	<input checked="" type="radio"/>
DESTINAZIONE PUBBLICA SICUREZZA	<input checked="" type="radio"/>	<input type="radio"/>	<input type="radio"/>	<input checked="" type="radio"/>	<input checked="" type="radio"/>	<input checked="" type="radio"/>	<input checked="" type="radio"/>
DESTINAZIONE PUBBLICA SPORT	<input checked="" type="radio"/>	<input type="radio"/>	<input type="radio"/>	<input checked="" type="radio"/>	<input checked="" type="radio"/>	<input checked="" type="radio"/>	<input checked="" type="radio"/>



SCHEDA DI ANALISI E PROGETTO DI TUTELA DEI NUCLEI DI ANTICA FORMAZIONE

Allegato al Piano delle Regole per il recupero, la tutela e la valorizzazione dei nuclei di antica formazione

Località:		Link:	18_07
Indirizzo:	Via Trieste	Civico:	19
Nucleo:	18	Edificio:	07

Dotazione di parcheggi:

Stato di conservazione	
Coerenza e integrità tipologica	Compositivo/Architett.
<input type="radio"/> INTEGRO	<input type="radio"/> INTEGRO
<input type="radio"/> RIPRISTINATO	<input type="radio"/> POCO ALTERATO
<input type="radio"/> TRASFORMATO	<input type="radio"/> ALTERATO
<input checked="" type="radio"/> AMPLIATO	<input checked="" type="radio"/> MOLTO ALTERATO
<input type="radio"/> RECENTE	<input type="radio"/> RECENTE

Stato di dissesto	
<input type="radio"/> NUMEROSI DANNI	<input checked="" type="radio"/> DANNI NON PRESENTI
<input type="radio"/> POCHI DANNI	

Elementi architettonici significativi		
<input type="checkbox"/> Archi-Volte	<input type="checkbox"/> Davanzali	<input type="checkbox"/> Abbaini
<input type="checkbox"/> Murature	<input type="checkbox"/> Contorni-Stipiti	<input type="checkbox"/> Affreschi
<input type="checkbox"/> Colonne	<input type="checkbox"/> Zoccolatura	<input type="checkbox"/> Decorazioni Pittoriche
<input type="checkbox"/> Logge	<input type="checkbox"/> Parapetti	<input type="checkbox"/> Decorazioni
<input type="checkbox"/> Portici	<input type="checkbox"/> Cortili antichi	<input type="checkbox"/> Intonaco
<input type="checkbox"/> Poggioli	<input type="checkbox"/> Gronde	<input type="checkbox"/> Tinteggiature
<input type="checkbox"/> Portali	<input type="checkbox"/> Inferriate	
<input type="checkbox"/> Infissi	<input type="checkbox"/> Coperture	

Valore architettonico	Tipo di interesse
<input type="radio"/> RILEVANTE	<input type="radio"/> STORICO
<input type="radio"/> BUONO	<input type="radio"/> ARCHITETTONICO
<input type="radio"/> MODESTO	<input type="radio"/> TIPOLOGICO
<input checked="" type="radio"/> NULLO	<input type="radio"/> AMBIENTALE / DI CONTESTO
	<input checked="" type="radio"/> NESSUNO-NEUTRO

Rilevanza paesistica	
<input type="radio"/> NEGATIVO, CONTRASTANT	<input type="radio"/> CARATTERIZZ. DEL PAESAGGIO
<input checked="" type="radio"/> NEUTRO O SENZA RILIEVO	<input type="radio"/> COMPLEMENTARE DEL PAESAGGIO

Interventi ammessi come da N.T.A.	
<input type="checkbox"/> Interventi 1 livello	<input type="checkbox"/> Interventi 5 livello
<input type="checkbox"/> Interventi 2 livello	<input type="checkbox"/> Interventi 6 livello
<input type="checkbox"/> Interventi 3 livello	<input type="checkbox"/> Piano attuativo
<input checked="" type="checkbox"/> Interventi 4 livello	

Note e prescrizioni aggiuntive:
In caso d'intervento si prescrive la ricomposizione della facciata con rivisitazione delle forometrie secondo le preesistenti storiche.





SCHEDA DI ANALISI E PROGETTO DI TUTELA DEI NUCLEI DI ANTICA FORMAZIONE

Allegato al Piano delle Regole per il recupero, la tutela e la valorizzazione dei nuclei di antica formazione

Località:	Link: 18_08
Indirizzo: Via Piave	Civico:
Nucleo: 18	Edificio: 08

Caratteristiche generali

 EDIFICIO PRINCIPALE
 EDIFICIO PERTINENZIALE

Proprietà

 PRIVATA
 PUBBLICA
 MISTA

Tipologia architettonica

 EDIFICIO A CORTE
 BLOCCO (isolato e non)
 EDIFICIO A SCHIERA/ IN LINEA
 VILLA
 PALAZZO SIGNORILE

Vincoli

 NESSUN VINCOLO
 VINCOLO MONUMENTALE
 VINCOLO PAESISTICO

Epoca storica

	A	B	C
FINO AL 1300	<input type="radio"/>	<input checked="" type="radio"/>	<input type="radio"/>
DAL 1300 AL 1500	<input type="radio"/>	<input checked="" type="radio"/>	<input type="radio"/>
DAL 1500 AL 1600	<input type="radio"/>	<input checked="" type="radio"/>	<input type="radio"/>
DAL 1600 AL 1700	<input type="radio"/>	<input checked="" type="radio"/>	<input type="radio"/>
DAL 1700 AL 1800	<input type="radio"/>	<input checked="" type="radio"/>	<input type="radio"/>
DAL 1810 AL 1854	<input checked="" type="radio"/>	<input checked="" type="radio"/>	<input type="radio"/>
DAL 1854 AL 1958	<input type="radio"/>	<input checked="" type="radio"/>	<input type="radio"/>
DAL 1958 AL 1970	<input type="radio"/>	<input checked="" type="radio"/>	<input checked="" type="radio"/>
DAL 1970 AL 2006	<input type="radio"/>	<input checked="" type="radio"/>	<input type="radio"/>
DOPO IL 2006	<input type="radio"/>	<input checked="" type="radio"/>	<input type="radio"/>

Aree scoperte

 CORTILE
 GIARDINO
 VERDE PRIVATO
 VERDE PUBBLICO
 PARCHEGGIO
 DEPOSITO
 INCOLTO
 NESSUNA

A = Di costruzione

B = Di ricostruzione

C = Di ristrutturazione totale con eventuali ampliamenti e/o addizioni

Destinazione d'uso prevalente

	Int.	P.T.	P.1°	P.2°	P.3°	P.4°	Altro
ACCESSORI RESIDENZA	<input checked="" type="radio"/>	<input type="radio"/>	<input type="radio"/>	<input checked="" type="radio"/>	<input checked="" type="radio"/>	<input checked="" type="radio"/>	<input checked="" type="radio"/>
RESIDENZA	<input type="radio"/>	<input checked="" type="radio"/>	<input checked="" type="radio"/>	<input checked="" type="radio"/>	<input checked="" type="radio"/>	<input checked="" type="radio"/>	<input checked="" type="radio"/>
ATTIVITA' COMMERCIALE	<input type="radio"/>	<input type="radio"/>	<input type="radio"/>	<input checked="" type="radio"/>	<input checked="" type="radio"/>	<input checked="" type="radio"/>	<input checked="" type="radio"/>
ATTIVITA' DIREZIONALE	<input type="radio"/>	<input type="radio"/>	<input type="radio"/>	<input checked="" type="radio"/>	<input checked="" type="radio"/>	<input checked="" type="radio"/>	<input checked="" type="radio"/>
STUDI PROFESSIONALI	<input type="radio"/>	<input type="radio"/>	<input type="radio"/>	<input checked="" type="radio"/>	<input checked="" type="radio"/>	<input checked="" type="radio"/>	<input checked="" type="radio"/>
ARTIGIANALE DI SERVIZIO	<input type="radio"/>	<input type="radio"/>	<input type="radio"/>	<input checked="" type="radio"/>	<input checked="" type="radio"/>	<input checked="" type="radio"/>	<input checked="" type="radio"/>
AUTORIMESSE	<input type="radio"/>	<input type="radio"/>	<input type="radio"/>	<input checked="" type="radio"/>	<input checked="" type="radio"/>	<input checked="" type="radio"/>	<input checked="" type="radio"/>
DEPOSITI	<input type="radio"/>	<input type="radio"/>	<input type="radio"/>	<input checked="" type="radio"/>	<input checked="" type="radio"/>	<input checked="" type="radio"/>	<input checked="" type="radio"/>
PUBBLICI ESERCIZI	<input type="radio"/>	<input type="radio"/>	<input type="radio"/>	<input checked="" type="radio"/>	<input checked="" type="radio"/>	<input checked="" type="radio"/>	<input checked="" type="radio"/>
SERVIZIO AGRICOLO	<input type="radio"/>	<input type="radio"/>	<input type="radio"/>	<input checked="" type="radio"/>	<input checked="" type="radio"/>	<input checked="" type="radio"/>	<input checked="" type="radio"/>
DESTINAZIONE PUBBLICA ISTRUZIONE	<input type="radio"/>	<input type="radio"/>	<input type="radio"/>	<input checked="" type="radio"/>	<input checked="" type="radio"/>	<input checked="" type="radio"/>	<input checked="" type="radio"/>
DESTINAZIONE PUBBL. CULTURA SPETTACOLO	<input type="radio"/>	<input type="radio"/>	<input type="radio"/>	<input checked="" type="radio"/>	<input checked="" type="radio"/>	<input checked="" type="radio"/>	<input checked="" type="radio"/>
DESTINAZIONE PUBBLICA UFFICI PUBBLICI	<input type="radio"/>	<input type="radio"/>	<input type="radio"/>	<input checked="" type="radio"/>	<input checked="" type="radio"/>	<input checked="" type="radio"/>	<input checked="" type="radio"/>
DESTINAZIONE PUBBLICA CULTO	<input type="radio"/>	<input type="radio"/>	<input type="radio"/>	<input checked="" type="radio"/>	<input checked="" type="radio"/>	<input checked="" type="radio"/>	<input checked="" type="radio"/>
DESTINAZIONE PUBBLICA SANITA'	<input type="radio"/>	<input type="radio"/>	<input type="radio"/>	<input checked="" type="radio"/>	<input checked="" type="radio"/>	<input checked="" type="radio"/>	<input checked="" type="radio"/>
DESTINAZIONE PUBBLICA ASSISTENZA	<input type="radio"/>	<input type="radio"/>	<input type="radio"/>	<input checked="" type="radio"/>	<input checked="" type="radio"/>	<input checked="" type="radio"/>	<input checked="" type="radio"/>
DESTINAZIONE PUBBLICA SICUREZZA	<input type="radio"/>	<input type="radio"/>	<input type="radio"/>	<input checked="" type="radio"/>	<input checked="" type="radio"/>	<input checked="" type="radio"/>	<input checked="" type="radio"/>
DESTINAZIONE PUBBLICA SPORT	<input type="radio"/>	<input type="radio"/>	<input type="radio"/>	<input checked="" type="radio"/>	<input checked="" type="radio"/>	<input checked="" type="radio"/>	<input checked="" type="radio"/>



SCHEDA DI ANALISI E PROGETTO DI TUTELA DEI NUCLEI DI ANTICA FORMAZIONE

Allegato al Piano delle Regole per il recupero, la tutela e la valorizzazione dei nuclei di antica formazione

Località:	Link: 18_08
Indirizzo: Via Piave	Civico:
Nucleo: 18	Edificio: 08

Dotazione di parcheggi:

Stato di conservazione Coerenza e integrità tipologica <input checked="" type="radio"/> INTEGRO <input type="radio"/> RIPRISTINATO <input type="radio"/> TRASFORMATO <input type="radio"/> AMPLIATO <input type="radio"/> RECENTE Compositivo/Architett. <input type="radio"/> INTEGRO <input checked="" type="radio"/> POCO ALTERATO <input type="radio"/> ALTERATO <input type="radio"/> MOLTO ALTERATO <input type="radio"/> RECENTE	Valore architettonico <input type="radio"/> RILEVANTE <input type="radio"/> BUONO <input checked="" type="radio"/> MODESTO <input type="radio"/> NULLO	Tipo di interesse <input type="radio"/> STORICO <input type="radio"/> ARCHITETTONICO <input checked="" type="radio"/> TIPOLOGICO <input type="radio"/> AMBIENTALE / DI CONTESTO <input type="radio"/> NESSUNO-NEUTRO
Stato di dissesto <input type="radio"/> NUMEROSI DANNI <input type="radio"/> POCHI DANNI <input checked="" type="radio"/> DANNI NON PRESENTI	Rilevanza paesistica <input type="radio"/> NEGATIVO, CONTRASTANT <input type="radio"/> NEUTRO O SENZA RILIEVO <input type="radio"/> CARATTERIZZ. DEL PAESAGGIO <input checked="" type="radio"/> COMPLEMENTARE DEL PAESAGGIO	Interventi ammessi come da N.T.A. <input type="checkbox"/> Interventi 1 livello <input type="checkbox"/> Interventi 2 livello <input type="checkbox"/> Interventi 3 livello <input checked="" type="checkbox"/> Interventi 4 livello <input type="checkbox"/> Interventi 5 livello <input type="checkbox"/> Interventi 6 livello <input type="checkbox"/> Piano attuativo
Elementi architettonici significativi <input type="checkbox"/> Archi-Volte <input type="checkbox"/> Murature <input type="checkbox"/> Colonne <input type="checkbox"/> Logge <input type="checkbox"/> Portici <input type="checkbox"/> Poggioli <input type="checkbox"/> Portali <input type="checkbox"/> Infissi <input type="checkbox"/> Davanzali <input type="checkbox"/> Contorni-Stipiti <input type="checkbox"/> Zoccolatura <input type="checkbox"/> Parapetti <input type="checkbox"/> Cortili antichi <input type="checkbox"/> Gronde <input type="checkbox"/> Inferriate <input type="checkbox"/> Coperture <input type="checkbox"/> Abbaini <input type="checkbox"/> Affreschi <input type="checkbox"/> Decorazioni Pittoriche <input type="checkbox"/> Decorazioni <input type="checkbox"/> Intonaco <input type="checkbox"/> Tinteggiature		

Note e prescrizioni aggiuntive:
In caso di intervento dovrà essere studiata la rimozione di pensiline incongrue con il nucleo di antica formazione.





SCHEDA DI ANALISI E PROGETTO DI TUTELA DEI NUCLEI DI ANTICA FORMAZIONE

Allegato al Piano delle Regole per il recupero, la tutela e la valorizzazione dei nuclei di antica formazione

Località:	Link:	18_09
Indirizzo: Via Piave	Civico:	3
Nucleo: 18	Edificio:	09

Dotazione di parcheggi:

Stato di conservazione	
Coerenza e integrità tipologica	Compositivo/Architett.
<input checked="" type="radio"/> INTEGRO	<input type="radio"/> INTEGRO
<input type="radio"/> RIPRISTINATO	<input type="radio"/> POCO ALTERATO
<input type="radio"/> TRASFORMATO	<input checked="" type="radio"/> ALTERATO
<input type="radio"/> AMPLIATO	<input type="radio"/> MOLTO ALTERATO
<input type="radio"/> RECENTE	<input type="radio"/> RECENTE

Stato di dissesto	
<input type="radio"/> NUMEROSI DANNI	<input checked="" type="radio"/> DANNI NON PRESENTI
<input type="radio"/> POCHI DANNI	

Elementi architettonici significativi		
<input type="checkbox"/> Archi-Volte	<input type="checkbox"/> Davanzali	<input type="checkbox"/> Abbaini
<input type="checkbox"/> Murature	<input type="checkbox"/> Contorni-Stipiti	<input type="checkbox"/> Affreschi
<input type="checkbox"/> Colonne	<input type="checkbox"/> Zoccolatura	<input type="checkbox"/> Decorazioni Pittoriche
<input type="checkbox"/> Logge	<input checked="" type="checkbox"/> Parapetti	<input type="checkbox"/> Decorazioni
<input type="checkbox"/> Portici	<input type="checkbox"/> Cortili antichi	<input type="checkbox"/> Intonaco
<input type="checkbox"/> Poggioli	<input type="checkbox"/> Gronde	<input type="checkbox"/> Tinteggiature
<input type="checkbox"/> Portali	<input type="checkbox"/> Inferriate	
<input type="checkbox"/> Infissi	<input type="checkbox"/> Coperture	

Valore architettonico	Tipo di interesse
<input type="radio"/> RILEVANTE	<input type="radio"/> STORICO
<input type="radio"/> BUONO	<input type="radio"/> ARCHITETTONICO
<input type="radio"/> MODESTO	<input type="radio"/> TIPOLOGICO
<input checked="" type="radio"/> NULLO	<input type="radio"/> AMBIENTALE / DI CONTESTO
	<input checked="" type="radio"/> NESSUNO-NEUTRO

Rilevanza paesistica	
<input type="radio"/> NEGATIVO, CONTRASTANT	<input type="radio"/> CARATTERIZZ. DEL PAESAGGIO
<input checked="" type="radio"/> NEUTRO O SENZA RILIEVO	<input type="radio"/> COMPLEMENTARE DEL PAESAGGIO

Interventi ammessi come da N.T.A.	
<input type="checkbox"/> Interventi 1 livello	<input type="checkbox"/> Interventi 5 livello
<input type="checkbox"/> Interventi 2 livello	<input type="checkbox"/> Interventi 6 livello
<input type="checkbox"/> Interventi 3 livello	<input type="checkbox"/> Piano attuativo
<input checked="" type="checkbox"/> Interventi 4 livello	

Note e prescrizioni aggiuntive:
In caso d'intervento si prescrive la ricomposizione della facciata con rivisitazione delle forometrie secondo le preesistenti storiche e la conservazione degli elementi architettonici significativi.





SCHEDA DI ANALISI E PROGETTO DI TUTELA DEI NUCLEI DI ANTICA FORMAZIONE

Allegato al Piano delle Regole per il recupero, la tutela e la valorizzazione dei nuclei di antica formazione

Località:	Link: 18_10
Indirizzo: Via Piave	Civico: 1
Nucleo: 18	Edificio: 10

Caratteristiche generali

 EDIFICIO PRINCIPALE
 EDIFICIO PERTINENZIALE

Proprietà

 PRIVATA
 PUBBLICA
 MISTA

Tipologia architettonica

 EDIFICIO A CORTE
 BLOCCO (isolato e non)
 EDIFICIO A SCHIERA/ IN LINEA
 VILLA
 PALAZZO SIGNORILE

Vincoli

 NESSUN VINCOLO
 VINCOLO MONUMENTALE
 VINCOLO PAESISTICO

Epoca storica

	A	B	C
FINO AL 1300	<input type="radio"/>	<input checked="" type="radio"/>	<input type="radio"/>
DAL 1300 AL 1500	<input type="radio"/>	<input checked="" type="radio"/>	<input type="radio"/>
DAL 1500 AL 1600	<input type="radio"/>	<input checked="" type="radio"/>	<input type="radio"/>
DAL 1600 AL 1700	<input type="radio"/>	<input checked="" type="radio"/>	<input type="radio"/>
DAL 1700 AL 1800	<input type="radio"/>	<input checked="" type="radio"/>	<input type="radio"/>
DAL 1810 AL 1854	<input checked="" type="radio"/>	<input checked="" type="radio"/>	<input type="radio"/>
DAL 1854 AL 1958	<input type="radio"/>	<input checked="" type="radio"/>	<input type="radio"/>
DAL 1958 AL 1970	<input type="radio"/>	<input checked="" type="radio"/>	<input checked="" type="radio"/>
DAL 1970 AL 2006	<input type="radio"/>	<input checked="" type="radio"/>	<input type="radio"/>
DOPO IL 2006	<input type="radio"/>	<input checked="" type="radio"/>	<input type="radio"/>

Aree scoperte

 CORTILE
 GIARDINO
 VERDE PRIVATO
 VERDE PUBBLICO
 PARCHEGGIO
 DEPOSITO
 INCOLTO
 NESSUNA

A = Di costruzione

B = Di ricostruzione

C = Di ristrutturazione totale con eventuali ampliamenti e/o addizioni

Destinazione d'uso prevalente

	Int.	P.T.	P.1°	P.2°	P.3°	P.4°	Altro
ACCESSORI RESIDENZA	<input checked="" type="radio"/>	<input type="radio"/>	<input type="radio"/>	<input checked="" type="radio"/>	<input checked="" type="radio"/>	<input checked="" type="radio"/>	<input checked="" type="radio"/>
RESIDENZA	<input checked="" type="radio"/>	<input checked="" type="radio"/>	<input checked="" type="radio"/>	<input type="radio"/>	<input checked="" type="radio"/>	<input checked="" type="radio"/>	<input checked="" type="radio"/>
ATTIVITA' COMMERCIALE	<input checked="" type="radio"/>	<input type="radio"/>	<input type="radio"/>	<input type="radio"/>	<input checked="" type="radio"/>	<input checked="" type="radio"/>	<input checked="" type="radio"/>
ATTIVITA' DIREZIONALE	<input checked="" type="radio"/>	<input type="radio"/>	<input type="radio"/>	<input type="radio"/>	<input checked="" type="radio"/>	<input checked="" type="radio"/>	<input checked="" type="radio"/>
STUDI PROFESSIONALI	<input checked="" type="radio"/>	<input type="radio"/>	<input type="radio"/>	<input type="radio"/>	<input checked="" type="radio"/>	<input checked="" type="radio"/>	<input checked="" type="radio"/>
ARTIGIANALE DI SERVIZIO	<input checked="" type="radio"/>	<input type="radio"/>	<input type="radio"/>	<input type="radio"/>	<input checked="" type="radio"/>	<input checked="" type="radio"/>	<input checked="" type="radio"/>
AUTORIMESSE	<input checked="" type="radio"/>	<input type="radio"/>	<input type="radio"/>	<input type="radio"/>	<input checked="" type="radio"/>	<input checked="" type="radio"/>	<input checked="" type="radio"/>
DEPOSITI	<input checked="" type="radio"/>	<input type="radio"/>	<input type="radio"/>	<input type="radio"/>	<input checked="" type="radio"/>	<input checked="" type="radio"/>	<input checked="" type="radio"/>
PUBBLICI ESERCIZI	<input checked="" type="radio"/>	<input type="radio"/>	<input type="radio"/>	<input type="radio"/>	<input checked="" type="radio"/>	<input checked="" type="radio"/>	<input checked="" type="radio"/>
SERVIZIO AGRICOLO	<input checked="" type="radio"/>	<input type="radio"/>	<input type="radio"/>	<input type="radio"/>	<input checked="" type="radio"/>	<input checked="" type="radio"/>	<input checked="" type="radio"/>
DESTINAZIONE PUBBLICA ISTRUZIONE	<input checked="" type="radio"/>	<input type="radio"/>	<input type="radio"/>	<input type="radio"/>	<input checked="" type="radio"/>	<input checked="" type="radio"/>	<input checked="" type="radio"/>
DESTINAZIONE PUBBL. CULTURA SPETTACOLO	<input checked="" type="radio"/>	<input type="radio"/>	<input type="radio"/>	<input type="radio"/>	<input checked="" type="radio"/>	<input checked="" type="radio"/>	<input checked="" type="radio"/>
DESTINAZIONE PUBBLICA UFFICI PUBBLICI	<input checked="" type="radio"/>	<input type="radio"/>	<input type="radio"/>	<input type="radio"/>	<input checked="" type="radio"/>	<input checked="" type="radio"/>	<input checked="" type="radio"/>
DESTINAZIONE PUBBLICA CULTO	<input checked="" type="radio"/>	<input type="radio"/>	<input type="radio"/>	<input type="radio"/>	<input checked="" type="radio"/>	<input checked="" type="radio"/>	<input checked="" type="radio"/>
DESTINAZIONE PUBBLICA SANITA'	<input checked="" type="radio"/>	<input type="radio"/>	<input type="radio"/>	<input type="radio"/>	<input checked="" type="radio"/>	<input checked="" type="radio"/>	<input checked="" type="radio"/>
DESTINAZIONE PUBBLICA ASSISTENZA	<input checked="" type="radio"/>	<input type="radio"/>	<input type="radio"/>	<input type="radio"/>	<input checked="" type="radio"/>	<input checked="" type="radio"/>	<input checked="" type="radio"/>
DESTINAZIONE PUBBLICA SICUREZZA	<input checked="" type="radio"/>	<input type="radio"/>	<input type="radio"/>	<input type="radio"/>	<input checked="" type="radio"/>	<input checked="" type="radio"/>	<input checked="" type="radio"/>
DESTINAZIONE PUBBLICA SPORT	<input checked="" type="radio"/>	<input type="radio"/>	<input type="radio"/>	<input type="radio"/>	<input checked="" type="radio"/>	<input checked="" type="radio"/>	<input checked="" type="radio"/>



SCHEDA DI ANALISI E PROGETTO DI TUTELA DEI NUCLEI DI ANTICA FORMAZIONE

Allegato al Piano delle Regole per il recupero, la tutela e la valorizzazione dei nuclei di antica formazione

Località:	Link:	18_10
Indirizzo: Via Piave	Civico:	1
Nucleo: 18	Edificio:	10

Dotazione di parcheggi:

Stato di conservazione		Valore architettonico	Tipo di interesse
Coerenza e integrità tipologica	Compositivo/Architett.	<input type="radio"/> RILEVANTE <input type="radio"/> BUONO <input checked="" type="radio"/> MODESTO <input type="radio"/> NULLO	<input type="radio"/> STORICO <input type="radio"/> ARCHITETTONICO <input checked="" type="radio"/> TIPOLOGICO <input type="radio"/> AMBIENTALE / DI CONTESTO <input type="radio"/> NESSUNO-NEUTRO
Stato di dissesto		Rilevanza paesistica	
<input type="radio"/> NUMEROSI DANNI <input type="radio"/> POCHI DANNI		<input type="radio"/> NEGATIVO, CONTRASTANT <input type="radio"/> NEUTRO O SENZA RILIEVO	
<input checked="" type="radio"/> DANNI NON PRESENTI		<input type="radio"/> CARATTERIZZ. DEL PAESAGGIO <input checked="" type="radio"/> COMPLEMENTARE DEL PAESAGGIO	
Elementi architettonici significativi			
<input type="checkbox"/> Archi-Volte <input type="checkbox"/> Davanzali <input type="checkbox"/> Abbaini <input type="checkbox"/> Murature <input type="checkbox"/> Contorni-Stipiti <input type="checkbox"/> Affreschi <input type="checkbox"/> Colonne <input type="checkbox"/> Zoccolatura <input type="checkbox"/> Decorazioni Pittoriche <input type="checkbox"/> Logge <input type="checkbox"/> Parapetti <input type="checkbox"/> Decorazioni <input type="checkbox"/> Portici <input type="checkbox"/> Cortili antichi <input type="checkbox"/> Intonaco <input type="checkbox"/> Poggioli <input type="checkbox"/> Gronde <input type="checkbox"/> Tinteggiature <input type="checkbox"/> Portali <input type="checkbox"/> Inferriate <input type="checkbox"/> Infissi <input type="checkbox"/> Coperture			
Interventi ammessi come da N.T.A.			
<input type="checkbox"/> Interventi 1 livello <input type="checkbox"/> Interventi 5 livello <input type="checkbox"/> Interventi 2 livello <input type="checkbox"/> Interventi 6 livello <input checked="" type="checkbox"/> Interventi 3 livello <input type="checkbox"/> Piano attuativo <input type="checkbox"/> Interventi 4 livello			

Note e prescrizioni aggiuntive:
In caso d'intervento si prescrive il mantenimento delle forometrie con rapporti L/H come le esistenti.





SCHEDA DI ANALISI E PROGETTO DI TUTELA DEI NUCLEI DI ANTICA FORMAZIONE

Allegato al Piano delle Regole per il recupero, la tutela e la valorizzazione dei nuclei di antica formazione

Località:	Link: 18_11
Indirizzo: P.zza Vittorio Emanuele	Civico: 12
Nucleo: 18	Edificio: 11

Caratteristiche generali

 EDIFICIO PRINCIPALE
 EDIFICIO PERTINENZIALE

Proprietà

 PRIVATA
 PUBBLICA
 MISTA

Tipologia architettonica

 EDIFICIO A CORTE
 BLOCCO (isolato e non)
 EDIFICIO A SCHIERA/ IN LINEA
 VILLA
 PALAZZO SIGNORILE

Vincoli

 NESSUN VINCOLO
 VINCOLO MONUMENTALE
 VINCOLO PAESISTICO

Epoca storica

	A	B	C
FINO AL 1300	<input type="radio"/>	<input checked="" type="radio"/>	<input type="radio"/>
DAL 1300 AL 1500	<input type="radio"/>	<input checked="" type="radio"/>	<input type="radio"/>
DAL 1500 AL 1600	<input type="radio"/>	<input checked="" type="radio"/>	<input type="radio"/>
DAL 1600 AL 1700	<input type="radio"/>	<input checked="" type="radio"/>	<input type="radio"/>
DAL 1700 AL 1800	<input type="radio"/>	<input checked="" type="radio"/>	<input type="radio"/>
DAL 1810 AL 1854	<input checked="" type="radio"/>	<input checked="" type="radio"/>	<input type="radio"/>
DAL 1854 AL 1958	<input type="radio"/>	<input checked="" type="radio"/>	<input type="radio"/>
DAL 1958 AL 1970	<input type="radio"/>	<input checked="" type="radio"/>	<input type="radio"/>
DAL 1970 AL 2006	<input type="radio"/>	<input checked="" type="radio"/>	<input checked="" type="radio"/>
DOPO IL 2006	<input type="radio"/>	<input checked="" type="radio"/>	<input type="radio"/>

Aree scoperte

 CORTILE
 GIARDINO
 VERDE PRIVATO
 VERDE PUBBLICO
 PARCHEGGIO
 DEPOSITO
 INCOLTO
 NESSUNA

A = Di costruzione

B = Di ricostruzione

C = Di ristrutturazione totale con eventuali ampliamenti e/o addizioni

Destinazione d'uso prevalente

	Int.	P.T.	P.1°	P.2°	P.3°	P.4°	Altro
ACCESSORI RESIDENZA	<input checked="" type="radio"/>	<input type="radio"/>	<input type="radio"/>	<input type="radio"/>	<input checked="" type="radio"/>	<input checked="" type="radio"/>	<input checked="" type="radio"/>
RESIDENZA	<input checked="" type="radio"/>	<input type="radio"/>	<input checked="" type="radio"/>	<input checked="" type="radio"/>	<input checked="" type="radio"/>	<input checked="" type="radio"/>	<input checked="" type="radio"/>
ATTIVITA' COMMERCIALE	<input checked="" type="radio"/>	<input type="radio"/>	<input type="radio"/>	<input type="radio"/>	<input checked="" type="radio"/>	<input checked="" type="radio"/>	<input checked="" type="radio"/>
ATTIVITA' DIREZIONALE	<input checked="" type="radio"/>	<input type="radio"/>	<input type="radio"/>	<input type="radio"/>	<input checked="" type="radio"/>	<input checked="" type="radio"/>	<input checked="" type="radio"/>
STUDI PROFESSIONALI	<input checked="" type="radio"/>	<input type="radio"/>	<input type="radio"/>	<input type="radio"/>	<input checked="" type="radio"/>	<input checked="" type="radio"/>	<input checked="" type="radio"/>
ARTIGIANALE DI SERVIZIO	<input checked="" type="radio"/>	<input type="radio"/>	<input type="radio"/>	<input type="radio"/>	<input checked="" type="radio"/>	<input checked="" type="radio"/>	<input checked="" type="radio"/>
AUTORIMESSE	<input checked="" type="radio"/>	<input checked="" type="radio"/>	<input type="radio"/>	<input type="radio"/>	<input checked="" type="radio"/>	<input checked="" type="radio"/>	<input checked="" type="radio"/>
DEPOSITI	<input checked="" type="radio"/>	<input type="radio"/>	<input type="radio"/>	<input type="radio"/>	<input checked="" type="radio"/>	<input checked="" type="radio"/>	<input checked="" type="radio"/>
PUBBLICI ESERCIZI	<input checked="" type="radio"/>	<input type="radio"/>	<input type="radio"/>	<input type="radio"/>	<input checked="" type="radio"/>	<input checked="" type="radio"/>	<input checked="" type="radio"/>
SERVIZIO AGRICOLO	<input checked="" type="radio"/>	<input type="radio"/>	<input type="radio"/>	<input type="radio"/>	<input checked="" type="radio"/>	<input checked="" type="radio"/>	<input checked="" type="radio"/>
DESTINAZIONE PUBBLICA ISTRUZIONE	<input checked="" type="radio"/>	<input type="radio"/>	<input type="radio"/>	<input type="radio"/>	<input checked="" type="radio"/>	<input checked="" type="radio"/>	<input checked="" type="radio"/>
DESTINAZIONE PUBBL. CULTURA SPETTACOLO	<input checked="" type="radio"/>	<input type="radio"/>	<input type="radio"/>	<input type="radio"/>	<input checked="" type="radio"/>	<input checked="" type="radio"/>	<input checked="" type="radio"/>
DESTINAZIONE PUBBLICA UFFICI PUBBLICI	<input checked="" type="radio"/>	<input type="radio"/>	<input type="radio"/>	<input type="radio"/>	<input checked="" type="radio"/>	<input checked="" type="radio"/>	<input checked="" type="radio"/>
DESTINAZIONE PUBBLICA CULTO	<input checked="" type="radio"/>	<input type="radio"/>	<input type="radio"/>	<input type="radio"/>	<input checked="" type="radio"/>	<input checked="" type="radio"/>	<input checked="" type="radio"/>
DESTINAZIONE PUBBLICA SANITA'	<input checked="" type="radio"/>	<input type="radio"/>	<input type="radio"/>	<input type="radio"/>	<input checked="" type="radio"/>	<input checked="" type="radio"/>	<input checked="" type="radio"/>
DESTINAZIONE PUBBLICA ASSISTENZA	<input checked="" type="radio"/>	<input type="radio"/>	<input type="radio"/>	<input type="radio"/>	<input checked="" type="radio"/>	<input checked="" type="radio"/>	<input checked="" type="radio"/>
DESTINAZIONE PUBBLICA SICUREZZA	<input checked="" type="radio"/>	<input type="radio"/>	<input type="radio"/>	<input type="radio"/>	<input checked="" type="radio"/>	<input checked="" type="radio"/>	<input checked="" type="radio"/>
DESTINAZIONE PUBBLICA SPORT	<input checked="" type="radio"/>	<input type="radio"/>	<input type="radio"/>	<input type="radio"/>	<input checked="" type="radio"/>	<input checked="" type="radio"/>	<input checked="" type="radio"/>



SCHEMA DI ANALISI E PROGETTO DI TUTELA DEI NUCLEI DI ANTICA FORMAZIONE

Allegato al Piano delle Regole per il recupero, la tutela e la valorizzazione dei nuclei di antica formazione

Località:		Link:	18_11
Indirizzo:	P.zza Vittorio Emanuele	Civico:	12
Nucleo:	18	Edificio:	11

Dotazione di parcheggi:

Stato di conservazione	
Coerenza e integrità tipologica	Compositivo/Architett.
<input checked="" type="radio"/> INTEGRO	<input type="radio"/> INTEGRO
<input type="radio"/> RIPRISTINATO	<input type="radio"/> POCO ALTERATO
<input type="radio"/> TRASFORMATO	<input checked="" type="radio"/> ALTERATO
<input type="radio"/> AMPLIATO	<input type="radio"/> MOLTO ALTERATO
<input type="radio"/> RECENTE	<input type="radio"/> RECENTE

Stato di dissesto	
<input type="radio"/> NUMEROSI DANNI	<input checked="" type="radio"/> DANNI NON PRESENTI
<input type="radio"/> POCHI DANNI	

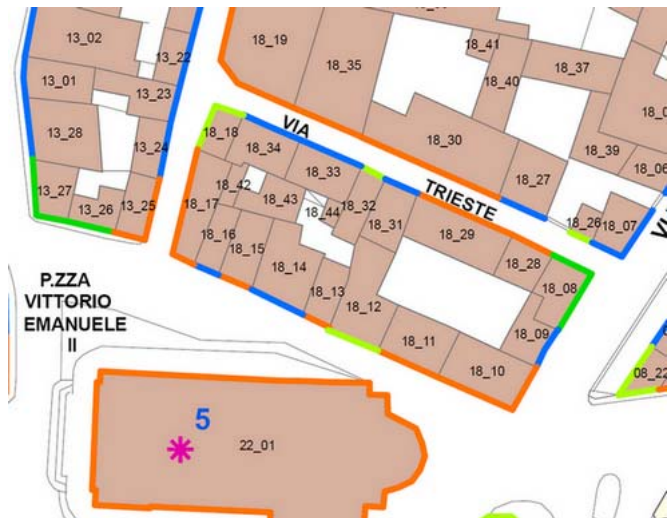
Elementi architettonici significativi		
<input type="checkbox"/> Archi-Volte	<input type="checkbox"/> Davanzali	<input type="checkbox"/> Abbaini
<input type="checkbox"/> Murature	<input type="checkbox"/> Contorni-Stipiti	<input type="checkbox"/> Affreschi
<input type="checkbox"/> Colonne	<input type="checkbox"/> Zoccolatura	<input type="checkbox"/> Decorazioni Pittoriche
<input type="checkbox"/> Logge	<input type="checkbox"/> Parapetti	<input type="checkbox"/> Decorazioni
<input type="checkbox"/> Portici	<input type="checkbox"/> Cortili antichi	<input type="checkbox"/> Intonaco
<input type="checkbox"/> Poggioli	<input type="checkbox"/> Gronde	<input type="checkbox"/> Tinteggiature
<input checked="" type="checkbox"/> Portali	<input type="checkbox"/> Inferriate	
<input type="checkbox"/> Infissi	<input type="checkbox"/> Coperture	

Valore architettonico	Tipo di interesse
<input type="radio"/> RILEVANTE	<input type="radio"/> STORICO
<input type="radio"/> BUONO	<input type="radio"/> ARCHITETTONICO
<input checked="" type="radio"/> MODESTO	<input checked="" type="radio"/> TIPOLOGICO
<input type="radio"/> NULLO	<input type="radio"/> AMBIENTALE / DI CONTESTO
	<input type="radio"/> NESSUNO-NEUTRO

Rilevanza paesistica	
<input type="radio"/> NEGATIVO, CONTRASTANT	<input type="radio"/> CARATTERIZZ. DEL PAESAGGIO
<input type="radio"/> NEUTRO O SENZA RILIEVO	<input checked="" type="radio"/> COMPLEMENTARE DEL PAESAGGIO

Interventi ammessi come da N.T.A.	
<input type="checkbox"/> Interventi 1 livello	<input type="checkbox"/> Interventi 5 livello
<input type="checkbox"/> Interventi 2 livello	<input type="checkbox"/> Interventi 6 livello
<input type="checkbox"/> Interventi 3 livello	<input type="checkbox"/> Piano attuativo
<input checked="" type="checkbox"/> Interventi 4 livello	

Note e prescrizioni aggiuntive:
In caso di intervento si indica il mantenimento dell'arco in facciata.





SCHEDA DI ANALISI E PROGETTO DI TUTELA DEI NUCLEI DI ANTICA FORMAZIONE

Allegato al Piano delle Regole per il recupero, la tutela e la valorizzazione dei nuclei di antica formazione

Località:	Link: 18_12
Indirizzo: P.zza Vittorio Emanuele	Civico: 10
Nucleo: 18	Edificio: 12

Caratteristiche generali

EDIFICIO PRINCIPALE
 EDIFICIO PERTINENZIALE

Proprietà

PRIVATA
 PUBBLICA
 MISTA

Tipologia architettonica

EDIFICIO A CORTE
 BLOCCO (isolato e non)
 EDIFICIO A SCHIERA/ IN LINEA
 VILLA
 PALAZZO SIGNORILE

Vincoli

NESSUN VINCOLO
 VINCOLO MONUMENTALE
 VINCOLO PAESISTICO

Epoca storica

	A	B	C
FINO AL 1300	<input type="radio"/>	<input checked="" type="radio"/>	<input type="radio"/>
DAL 1300 AL 1500	<input type="radio"/>	<input checked="" type="radio"/>	<input type="radio"/>
DAL 1500 AL 1600	<input type="radio"/>	<input checked="" type="radio"/>	<input type="radio"/>
DAL 1600 AL 1700	<input type="radio"/>	<input checked="" type="radio"/>	<input type="radio"/>
DAL 1700 AL 1800	<input type="radio"/>	<input checked="" type="radio"/>	<input type="radio"/>
DAL 1810 AL 1854	<input checked="" type="radio"/>	<input checked="" type="radio"/>	<input type="radio"/>
DAL 1854 AL 1958	<input type="radio"/>	<input checked="" type="radio"/>	<input type="radio"/>
DAL 1958 AL 1970	<input type="radio"/>	<input checked="" type="radio"/>	<input type="radio"/>
DAL 1970 AL 2006	<input type="radio"/>	<input checked="" type="radio"/>	<input checked="" type="radio"/>
DOPO IL 2006	<input type="radio"/>	<input checked="" type="radio"/>	<input type="radio"/>

Aree scoperte

CORTILE
 PARCHEGGIO
 GIARDINO
 DEPOSITO
 VERDE PRIVATO
 INCOLTO
 VERDE PUBBLICO
 NESSUNA

A = Di costruzione

B = Di ricostruzione

C = Di ristrutturazione totale con eventuali ampliamenti e/o addizioni

Destinazione d'uso prevalente

	Int.	P.T.	P.1°	P.2°	P.3°	P.4°	Altro
ACCESSORI RESIDENZA	<input checked="" type="radio"/>	<input type="radio"/>	<input type="radio"/>	<input type="radio"/>	<input checked="" type="radio"/>	<input checked="" type="radio"/>	<input checked="" type="radio"/>
RESIDENZA	<input checked="" type="radio"/>	<input type="radio"/>	<input checked="" type="radio"/>	<input checked="" type="radio"/>	<input checked="" type="radio"/>	<input checked="" type="radio"/>	<input checked="" type="radio"/>
ATTIVITA' COMMERCIALE	<input checked="" type="radio"/>	<input checked="" type="radio"/>	<input type="radio"/>	<input type="radio"/>	<input checked="" type="radio"/>	<input checked="" type="radio"/>	<input checked="" type="radio"/>
ATTIVITA' DIREZIONALE	<input checked="" type="radio"/>	<input type="radio"/>	<input type="radio"/>	<input type="radio"/>	<input checked="" type="radio"/>	<input checked="" type="radio"/>	<input checked="" type="radio"/>
STUDI PROFESSIONALI	<input checked="" type="radio"/>	<input type="radio"/>	<input type="radio"/>	<input type="radio"/>	<input checked="" type="radio"/>	<input checked="" type="radio"/>	<input checked="" type="radio"/>
ARTIGIANALE DI SERVIZIO	<input checked="" type="radio"/>	<input type="radio"/>	<input type="radio"/>	<input type="radio"/>	<input checked="" type="radio"/>	<input checked="" type="radio"/>	<input checked="" type="radio"/>
AUTORIMESSE	<input checked="" type="radio"/>	<input type="radio"/>	<input type="radio"/>	<input type="radio"/>	<input checked="" type="radio"/>	<input checked="" type="radio"/>	<input checked="" type="radio"/>
DEPOSITI	<input checked="" type="radio"/>	<input type="radio"/>	<input type="radio"/>	<input type="radio"/>	<input checked="" type="radio"/>	<input checked="" type="radio"/>	<input checked="" type="radio"/>
PUBBLICI ESERCIZI	<input checked="" type="radio"/>	<input type="radio"/>	<input type="radio"/>	<input type="radio"/>	<input checked="" type="radio"/>	<input checked="" type="radio"/>	<input checked="" type="radio"/>
SERVIZIO AGRICOLO	<input checked="" type="radio"/>	<input type="radio"/>	<input type="radio"/>	<input type="radio"/>	<input checked="" type="radio"/>	<input checked="" type="radio"/>	<input checked="" type="radio"/>
DESTINAZIONE PUBBLICA ISTRUZIONE	<input checked="" type="radio"/>	<input type="radio"/>	<input type="radio"/>	<input type="radio"/>	<input checked="" type="radio"/>	<input checked="" type="radio"/>	<input checked="" type="radio"/>
DESTINAZIONE PUBBL. CULTURA SPETTACOLO	<input checked="" type="radio"/>	<input type="radio"/>	<input type="radio"/>	<input type="radio"/>	<input checked="" type="radio"/>	<input checked="" type="radio"/>	<input checked="" type="radio"/>
DESTINAZIONE PUBBLICA UFFICI PUBBLICI	<input checked="" type="radio"/>	<input type="radio"/>	<input type="radio"/>	<input type="radio"/>	<input checked="" type="radio"/>	<input checked="" type="radio"/>	<input checked="" type="radio"/>
DESTINAZIONE PUBBLICA CULTO	<input checked="" type="radio"/>	<input type="radio"/>	<input type="radio"/>	<input type="radio"/>	<input checked="" type="radio"/>	<input checked="" type="radio"/>	<input checked="" type="radio"/>
DESTINAZIONE PUBBLICA SANITA'	<input checked="" type="radio"/>	<input type="radio"/>	<input type="radio"/>	<input type="radio"/>	<input checked="" type="radio"/>	<input checked="" type="radio"/>	<input checked="" type="radio"/>
DESTINAZIONE PUBBLICA ASSISTENZA	<input checked="" type="radio"/>	<input type="radio"/>	<input type="radio"/>	<input type="radio"/>	<input checked="" type="radio"/>	<input checked="" type="radio"/>	<input checked="" type="radio"/>
DESTINAZIONE PUBBLICA SICUREZZA	<input checked="" type="radio"/>	<input type="radio"/>	<input type="radio"/>	<input type="radio"/>	<input checked="" type="radio"/>	<input checked="" type="radio"/>	<input checked="" type="radio"/>
DESTINAZIONE PUBBLICA SPORT	<input checked="" type="radio"/>	<input type="radio"/>	<input type="radio"/>	<input type="radio"/>	<input checked="" type="radio"/>	<input checked="" type="radio"/>	<input checked="" type="radio"/>



SCHEDA DI ANALISI E PROGETTO DI TUTELA DEI NUCLEI DI ANTICA FORMAZIONE

Allegato al Piano delle Regole per il recupero, la tutela e la valorizzazione dei nuclei di antica formazione

Località:	Link: 18_12
Indirizzo: P.zza Vittorio Emanuele	Civico: 10
Nucleo: 18	Edificio: 12

Dotazione di parcheggi:

Stato di conservazione	
Coerenza e integrità tipologica	Compositivo/Architett.
<input checked="" type="radio"/> INTEGRO	<input type="radio"/> INTEGRO
<input type="radio"/> RIPRISTINATO	<input checked="" type="radio"/> POCO ALTERATO
<input type="radio"/> TRASFORMATO	<input type="radio"/> ALTERATO
<input type="radio"/> AMPLIATO	<input type="radio"/> MOLTO ALTERATO
<input type="radio"/> RECENTE	<input type="radio"/> RECENTE

Stato di dissesto

NUMEROSI DANNI DANNI NON PRESENTI

POCHI DANNI

Elementi architettonici significativi

<input type="checkbox"/> Archi-Volte	<input type="checkbox"/> Davanzali	<input type="checkbox"/> Abbaini
<input type="checkbox"/> Murature	<input type="checkbox"/> Contorni-Stipiti	<input type="checkbox"/> Affreschi
<input type="checkbox"/> Colonne	<input type="checkbox"/> Zoccolatura	<input type="checkbox"/> Decorazioni Pittoriche
<input type="checkbox"/> Logge	<input type="checkbox"/> Parapetti	<input type="checkbox"/> Decorazioni
<input type="checkbox"/> Portici	<input type="checkbox"/> Cortili antichi	<input type="checkbox"/> Intonaco
<input type="checkbox"/> Poggioli	<input type="checkbox"/> Gronde	<input type="checkbox"/> Tinteggiature
<input type="checkbox"/> Portali	<input type="checkbox"/> Inferriate	
<input type="checkbox"/> Infissi	<input type="checkbox"/> Coperture	

Valore architettonico	Tipo di interesse
<input type="radio"/> RILEVANTE	<input type="radio"/> STORICO
<input type="radio"/> BUONO	<input type="radio"/> ARCHITETTONICO
<input checked="" type="radio"/> MODESTO	<input checked="" type="radio"/> TIPOLOGICO
<input type="radio"/> NULLO	<input type="radio"/> AMBIENTALE / DI CONTESTO
	<input type="radio"/> NESSUNO-NEUTRO

Rilevanza paesistica

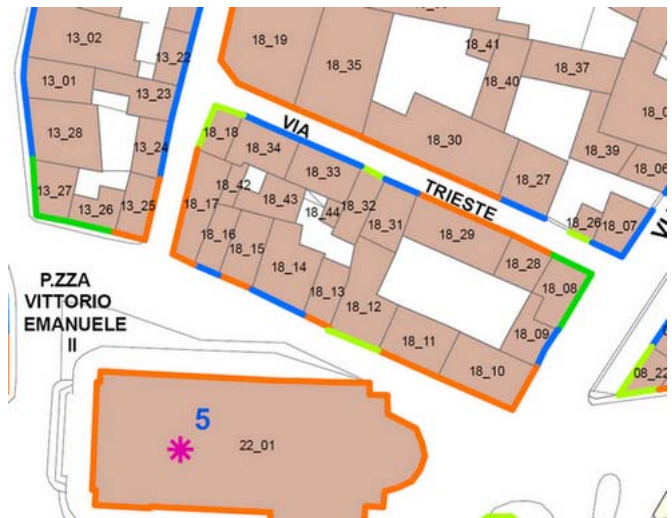
NEGATIVO, CONTRASTANT CARATTERIZZ. DEL PAESAGGIO

NEUTRO O SENZA RILIEVO COMPLEMENTARE DEL PAESAGGIO

Interventi ammessi come da N.T.A.

<input type="checkbox"/> Interventi 1 livello	<input type="checkbox"/> Interventi 5 livello
<input type="checkbox"/> Interventi 2 livello	<input type="checkbox"/> Interventi 6 livello
<input type="checkbox"/> Interventi 3 livello	<input type="checkbox"/> Piano attuativo
<input checked="" type="checkbox"/> Interventi 4 livello	

Note e prescrizioni aggiuntive:
Rimozione impianto di condizionamento fronte strada.





SCHEDA DI ANALISI E PROGETTO DI TUTELA DEI NUCLEI DI ANTICA FORMAZIONE

Allegato al Piano delle Regole per il recupero, la tutela e la valorizzazione dei nuclei di antica formazione

Località:		Link:	18_13
Indirizzo:	P.zza Vittorio Emanuele	Civico:	8
Nucleo:	18	Edificio:	13

Caratteristiche generali

 EDIFICIO PRINCIPALE
 EDIFICIO PERTINENZIALE

Proprietà

 PRIVATA
 PUBBLICA
 MISTA

Tipologia architettonica

 EDIFICIO A CORTE
 BLOCCO (isolato e non)
 EDIFICIO A SCHIERA/ IN LINEA
 VILLA
 PALAZZO SIGNORILE

Vincoli

 NESSUN VINCOLO
 VINCOLO MONUMENTALE
 VINCOLO PAESISTICO

Epoca storica

	A	B	C
FINO AL 1300	<input type="radio"/>	<input checked="" type="radio"/>	<input type="radio"/>
DAL 1300 AL 1500	<input type="radio"/>	<input checked="" type="radio"/>	<input type="radio"/>
DAL 1500 AL 1600	<input type="radio"/>	<input checked="" type="radio"/>	<input type="radio"/>
DAL 1600 AL 1700	<input type="radio"/>	<input checked="" type="radio"/>	<input type="radio"/>
DAL 1700 AL 1800	<input type="radio"/>	<input checked="" type="radio"/>	<input type="radio"/>
DAL 1810 AL 1854	<input checked="" type="radio"/>	<input checked="" type="radio"/>	<input type="radio"/>
DAL 1854 AL 1958	<input type="radio"/>	<input checked="" type="radio"/>	<input type="radio"/>
DAL 1958 AL 1970	<input type="radio"/>	<input checked="" type="radio"/>	<input type="radio"/>
DAL 1970 AL 2006	<input type="radio"/>	<input checked="" type="radio"/>	<input checked="" type="radio"/>
DOPO IL 2006	<input type="radio"/>	<input checked="" type="radio"/>	<input type="radio"/>

Aree scoperte

 CORTILE
 GIARDINO
 VERDE PRIVATO
 VERDE PUBBLICO
 PARCHEGGIO
 DEPOSITO
 INCOLTO
 NESSUNA

A = Di costruzione

B = Di ricostruzione

C = Di ristrutturazione totale con eventuali ampliamenti e/o addizioni

Destinazione d'uso prevalente

	Int.	P.T.	P.1°	P.2°	P.3°	P.4°	Altro
ACCESSORI RESIDENZA	<input checked="" type="radio"/>	<input type="radio"/>	<input type="radio"/>	<input type="radio"/>	<input checked="" type="radio"/>	<input checked="" type="radio"/>	<input checked="" type="radio"/>
RESIDENZA	<input checked="" type="radio"/>	<input checked="" type="radio"/>	<input checked="" type="radio"/>	<input checked="" type="radio"/>	<input checked="" type="radio"/>	<input checked="" type="radio"/>	<input checked="" type="radio"/>
ATTIVITA' COMMERCIALE	<input checked="" type="radio"/>	<input type="radio"/>	<input type="radio"/>	<input type="radio"/>	<input checked="" type="radio"/>	<input checked="" type="radio"/>	<input checked="" type="radio"/>
ATTIVITA' DIREZIONALE	<input checked="" type="radio"/>	<input type="radio"/>	<input type="radio"/>	<input type="radio"/>	<input checked="" type="radio"/>	<input checked="" type="radio"/>	<input checked="" type="radio"/>
STUDI PROFESSIONALI	<input checked="" type="radio"/>	<input type="radio"/>	<input type="radio"/>	<input type="radio"/>	<input checked="" type="radio"/>	<input checked="" type="radio"/>	<input checked="" type="radio"/>
ARTIGIANALE DI SERVIZIO	<input checked="" type="radio"/>	<input type="radio"/>	<input type="radio"/>	<input type="radio"/>	<input checked="" type="radio"/>	<input checked="" type="radio"/>	<input checked="" type="radio"/>
AUTORIMESSE	<input checked="" type="radio"/>	<input type="radio"/>	<input type="radio"/>	<input type="radio"/>	<input checked="" type="radio"/>	<input checked="" type="radio"/>	<input checked="" type="radio"/>
DEPOSITI	<input checked="" type="radio"/>	<input type="radio"/>	<input type="radio"/>	<input type="radio"/>	<input checked="" type="radio"/>	<input checked="" type="radio"/>	<input checked="" type="radio"/>
PUBBLICI ESERCIZI	<input checked="" type="radio"/>	<input type="radio"/>	<input type="radio"/>	<input type="radio"/>	<input checked="" type="radio"/>	<input checked="" type="radio"/>	<input checked="" type="radio"/>
SERVIZIO AGRICOLO	<input checked="" type="radio"/>	<input type="radio"/>	<input type="radio"/>	<input type="radio"/>	<input checked="" type="radio"/>	<input checked="" type="radio"/>	<input checked="" type="radio"/>
DESTINAZIONE PUBBLICA ISTRUZIONE	<input checked="" type="radio"/>	<input type="radio"/>	<input type="radio"/>	<input type="radio"/>	<input checked="" type="radio"/>	<input checked="" type="radio"/>	<input checked="" type="radio"/>
DESTINAZIONE PUBBL. CULTURA SPETTACOLO	<input checked="" type="radio"/>	<input type="radio"/>	<input type="radio"/>	<input type="radio"/>	<input checked="" type="radio"/>	<input checked="" type="radio"/>	<input checked="" type="radio"/>
DESTINAZIONE PUBBLICA UFFICI PUBBLICI	<input checked="" type="radio"/>	<input type="radio"/>	<input type="radio"/>	<input type="radio"/>	<input checked="" type="radio"/>	<input checked="" type="radio"/>	<input checked="" type="radio"/>
DESTINAZIONE PUBBLICA CULTO	<input checked="" type="radio"/>	<input type="radio"/>	<input type="radio"/>	<input type="radio"/>	<input checked="" type="radio"/>	<input checked="" type="radio"/>	<input checked="" type="radio"/>
DESTINAZIONE PUBBLICA SANITA'	<input checked="" type="radio"/>	<input type="radio"/>	<input type="radio"/>	<input type="radio"/>	<input checked="" type="radio"/>	<input checked="" type="radio"/>	<input checked="" type="radio"/>
DESTINAZIONE PUBBLICA ASSISTENZA	<input checked="" type="radio"/>	<input type="radio"/>	<input type="radio"/>	<input type="radio"/>	<input checked="" type="radio"/>	<input checked="" type="radio"/>	<input checked="" type="radio"/>
DESTINAZIONE PUBBLICA SICUREZZA	<input checked="" type="radio"/>	<input type="radio"/>	<input type="radio"/>	<input type="radio"/>	<input checked="" type="radio"/>	<input checked="" type="radio"/>	<input checked="" type="radio"/>
DESTINAZIONE PUBBLICA SPORT	<input checked="" type="radio"/>	<input type="radio"/>	<input type="radio"/>	<input type="radio"/>	<input checked="" type="radio"/>	<input checked="" type="radio"/>	<input checked="" type="radio"/>



SCHEDA DI ANALISI E PROGETTO DI TUTELA DEI NUCLEI DI ANTICA FORMAZIONE

Allegato al Piano delle Regole per il recupero, la tutela e la valorizzazione dei nuclei di antica formazione

Località:	Link: 18_13
Indirizzo: P.zza Vittorio Emanuele	Civico: 8
Nucleo: 18	Edificio: 13

Dotazione di parcheggi:

Stato di conservazione	
Coerenza e integrità tipologica	Compositivo/Architett.
<input checked="" type="radio"/> INTEGRO	<input type="radio"/> INTEGRO
<input type="radio"/> RIPRISTINATO	<input checked="" type="radio"/> POCO ALTERATO
<input type="radio"/> TRASFORMATO	<input type="radio"/> ALTERATO
<input type="radio"/> AMPLIATO	<input type="radio"/> MOLTO ALTERATO
<input type="radio"/> RECENTE	<input type="radio"/> RECENTE

Stato di dissesto	
<input type="radio"/> NUMEROSI DANNI	<input checked="" type="radio"/> DANNI NON PRESENTI
<input type="radio"/> POCHI DANNI	

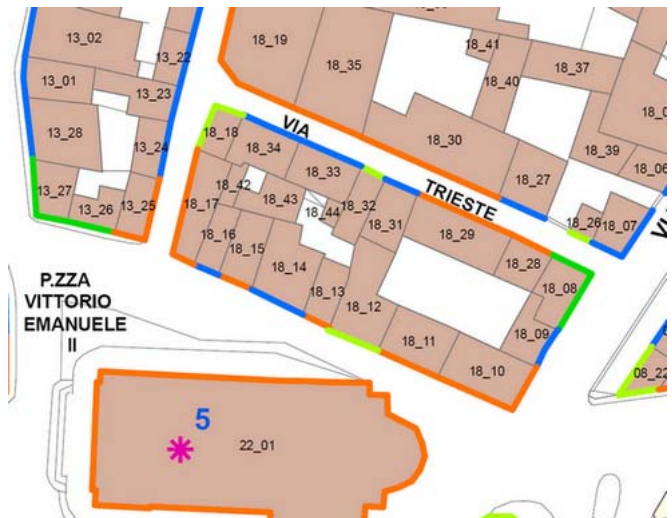
Elementi architettonici significativi		
<input type="checkbox"/> Archi-Volte	<input type="checkbox"/> Davanzali	<input type="checkbox"/> Abbaini
<input type="checkbox"/> Murature	<input type="checkbox"/> Contorni-Stipiti	<input type="checkbox"/> Affreschi
<input type="checkbox"/> Colonne	<input type="checkbox"/> Zoccolatura	<input type="checkbox"/> Decorazioni Pittoriche
<input type="checkbox"/> Logge	<input type="checkbox"/> Parapetti	<input type="checkbox"/> Decorazioni
<input type="checkbox"/> Portici	<input type="checkbox"/> Cortili antichi	<input type="checkbox"/> Intonaco
<input type="checkbox"/> Poggioli	<input type="checkbox"/> Gronde	<input type="checkbox"/> Tinteggiature
<input type="checkbox"/> Portali	<input type="checkbox"/> Inferriate	
<input type="checkbox"/> Infissi	<input type="checkbox"/> Coperture	

Valore architettonico	Tipo di interesse
<input type="radio"/> RILEVANTE	<input type="radio"/> STORICO
<input type="radio"/> BUONO	<input type="radio"/> ARCHITETTONICO
<input checked="" type="radio"/> MODESTO	<input checked="" type="radio"/> TIPOLOGICO
<input type="radio"/> NULLO	<input type="radio"/> AMBIENTALE / DI CONTESTO
	<input type="radio"/> NESSUNO-NEUTRO

Rilevanza paesistica	
<input type="radio"/> NEGATIVO, CONTRASTANT	<input type="radio"/> CARATTERIZZ. DEL PAESAGGIO
<input type="radio"/> NEUTRO O SENZA RILIEVO	<input checked="" type="radio"/> COMPLEMENTARE DEL PAESAGGIO

Interventi ammessi come da N.T.A.	
<input type="checkbox"/> Interventi 1 livello	<input type="checkbox"/> Interventi 5 livello
<input type="checkbox"/> Interventi 2 livello	<input type="checkbox"/> Interventi 6 livello
<input checked="" type="checkbox"/> Interventi 3 livello	<input type="checkbox"/> Piano attuativo
<input type="checkbox"/> Interventi 4 livello	

Note e prescrizioni aggiuntive:





SCHEDA DI ANALISI E PROGETTO DI TUTELA DEI NUCLEI DI ANTICA FORMAZIONE

Allegato al Piano delle Regole per il recupero, la tutela e la valorizzazione dei nuclei di antica formazione

Località:	Link: 18_14
Indirizzo: P.zza Vittorio Emanuele	Civico:
Nucleo: 18	Edificio: 14

Caratteristiche generali

 EDIFICIO PRINCIPALE
 EDIFICIO PERTINENZIALE

Proprietà

 PRIVATA
 PUBBLICA
 MISTA

Tipologia architettonica

 EDIFICIO A CORTE
 BLOCCO (isolato e non)
 EDIFICIO A SCHIERA/ IN LINEA
 VILLA
 PALAZZO SIGNORILE

Vincoli

 NESSUN VINCOLO
 VINCOLO MONUMENTALE
 VINCOLO PAESISTICO

Epoca storica

	A	B	C
FINO AL 1300	<input type="radio"/>	<input checked="" type="radio"/>	<input type="radio"/>
DAL 1300 AL 1500	<input type="radio"/>	<input checked="" type="radio"/>	<input type="radio"/>
DAL 1500 AL 1600	<input type="radio"/>	<input checked="" type="radio"/>	<input type="radio"/>
DAL 1600 AL 1700	<input type="radio"/>	<input checked="" type="radio"/>	<input type="radio"/>
DAL 1700 AL 1800	<input type="radio"/>	<input checked="" type="radio"/>	<input type="radio"/>
DAL 1810 AL 1854	<input checked="" type="radio"/>	<input checked="" type="radio"/>	<input type="radio"/>
DAL 1854 AL 1958	<input type="radio"/>	<input checked="" type="radio"/>	<input type="radio"/>
DAL 1958 AL 1970	<input type="radio"/>	<input checked="" type="radio"/>	<input checked="" type="radio"/>
DAL 1970 AL 2006	<input type="radio"/>	<input checked="" type="radio"/>	<input type="radio"/>
DOPO IL 2006	<input type="radio"/>	<input checked="" type="radio"/>	<input type="radio"/>

Aree scoperte

 CORTILE
 GIARDINO
 VERDE PRIVATO
 VERDE PUBBLICO
 PARCHEGGIO
 DEPOSITO
 INCOLTO
 NESSUNA

A = Di costruzione

B = Di ricostruzione

C = Di ristrutturazione totale con eventuali ampliamenti e/o addizioni

Destinazione d'uso prevalente

	Int.	P.T.	P.1°	P.2°	P.3°	P.4°	Altro
ACCESSORI RESIDENZA	<input checked="" type="radio"/>	<input type="radio"/>	<input type="radio"/>	<input type="radio"/>	<input checked="" type="radio"/>	<input checked="" type="radio"/>	<input checked="" type="radio"/>
RESIDENZA	<input checked="" type="radio"/>	<input type="radio"/>	<input checked="" type="radio"/>	<input checked="" type="radio"/>	<input checked="" type="radio"/>	<input checked="" type="radio"/>	<input checked="" type="radio"/>
ATTIVITA' COMMERCIALE	<input checked="" type="radio"/>	<input checked="" type="radio"/>	<input type="radio"/>	<input type="radio"/>	<input checked="" type="radio"/>	<input checked="" type="radio"/>	<input checked="" type="radio"/>
ATTIVITA' DIREZIONALE	<input checked="" type="radio"/>	<input type="radio"/>	<input type="radio"/>	<input type="radio"/>	<input checked="" type="radio"/>	<input checked="" type="radio"/>	<input checked="" type="radio"/>
STUDI PROFESSIONALI	<input checked="" type="radio"/>	<input type="radio"/>	<input type="radio"/>	<input type="radio"/>	<input checked="" type="radio"/>	<input checked="" type="radio"/>	<input checked="" type="radio"/>
ARTIGIANALE DI SERVIZIO	<input checked="" type="radio"/>	<input type="radio"/>	<input type="radio"/>	<input type="radio"/>	<input checked="" type="radio"/>	<input checked="" type="radio"/>	<input checked="" type="radio"/>
AUTORIMESSE	<input checked="" type="radio"/>	<input type="radio"/>	<input type="radio"/>	<input type="radio"/>	<input checked="" type="radio"/>	<input checked="" type="radio"/>	<input checked="" type="radio"/>
DEPOSITI	<input checked="" type="radio"/>	<input type="radio"/>	<input type="radio"/>	<input type="radio"/>	<input checked="" type="radio"/>	<input checked="" type="radio"/>	<input checked="" type="radio"/>
PUBBLICI ESERCIZI	<input checked="" type="radio"/>	<input type="radio"/>	<input type="radio"/>	<input type="radio"/>	<input checked="" type="radio"/>	<input checked="" type="radio"/>	<input checked="" type="radio"/>
SERVIZIO AGRICOLO	<input checked="" type="radio"/>	<input type="radio"/>	<input type="radio"/>	<input type="radio"/>	<input checked="" type="radio"/>	<input checked="" type="radio"/>	<input checked="" type="radio"/>
DESTINAZIONE PUBBLICA ISTRUZIONE	<input checked="" type="radio"/>	<input type="radio"/>	<input type="radio"/>	<input type="radio"/>	<input checked="" type="radio"/>	<input checked="" type="radio"/>	<input checked="" type="radio"/>
DESTINAZIONE PUBBL. CULTURA SPETTACOLO	<input checked="" type="radio"/>	<input type="radio"/>	<input type="radio"/>	<input type="radio"/>	<input checked="" type="radio"/>	<input checked="" type="radio"/>	<input checked="" type="radio"/>
DESTINAZIONE PUBBLICA UFFICI PUBBLICI	<input checked="" type="radio"/>	<input type="radio"/>	<input type="radio"/>	<input type="radio"/>	<input checked="" type="radio"/>	<input checked="" type="radio"/>	<input checked="" type="radio"/>
DESTINAZIONE PUBBLICA CULTO	<input checked="" type="radio"/>	<input type="radio"/>	<input type="radio"/>	<input type="radio"/>	<input checked="" type="radio"/>	<input checked="" type="radio"/>	<input checked="" type="radio"/>
DESTINAZIONE PUBBLICA SANITA'	<input checked="" type="radio"/>	<input type="radio"/>	<input type="radio"/>	<input type="radio"/>	<input checked="" type="radio"/>	<input checked="" type="radio"/>	<input checked="" type="radio"/>
DESTINAZIONE PUBBLICA ASSISTENZA	<input checked="" type="radio"/>	<input type="radio"/>	<input type="radio"/>	<input type="radio"/>	<input checked="" type="radio"/>	<input checked="" type="radio"/>	<input checked="" type="radio"/>
DESTINAZIONE PUBBLICA SICUREZZA	<input checked="" type="radio"/>	<input type="radio"/>	<input type="radio"/>	<input type="radio"/>	<input checked="" type="radio"/>	<input checked="" type="radio"/>	<input checked="" type="radio"/>
DESTINAZIONE PUBBLICA SPORT	<input checked="" type="radio"/>	<input type="radio"/>	<input type="radio"/>	<input type="radio"/>	<input checked="" type="radio"/>	<input checked="" type="radio"/>	<input checked="" type="radio"/>



SCHEDA DI ANALISI E PROGETTO DI TUTELA DEI NUCLEI DI ANTICA FORMAZIONE

Allegato al Piano delle Regole per il recupero, la tutela e la valorizzazione dei nuclei di antica formazione

Località:	Link: 18_14
Indirizzo: P.zza Vittorio Emanuele	Civico:
Nucleo: 18	Edificio: 14

Dotazione di parcheggi:

Stato di conservazione	
Coerenza e integrità tipologica	Compositivo/Architett.
<input checked="" type="radio"/> INTEGRO	<input type="radio"/> INTEGRO
<input type="radio"/> RIPRISTINATO	<input type="radio"/> POCO ALTERATO
<input type="radio"/> TRASFORMATO	<input checked="" type="radio"/> ALTERATO
<input type="radio"/> AMPLIATO	<input type="radio"/> MOLTO ALTERATO
<input type="radio"/> RECENTE	<input type="radio"/> RECENTE

Stato di dissesto	
<input type="radio"/> NUMEROSI DANNI	<input checked="" type="radio"/> DANNI NON PRESENTI
<input type="radio"/> POCHI DANNI	

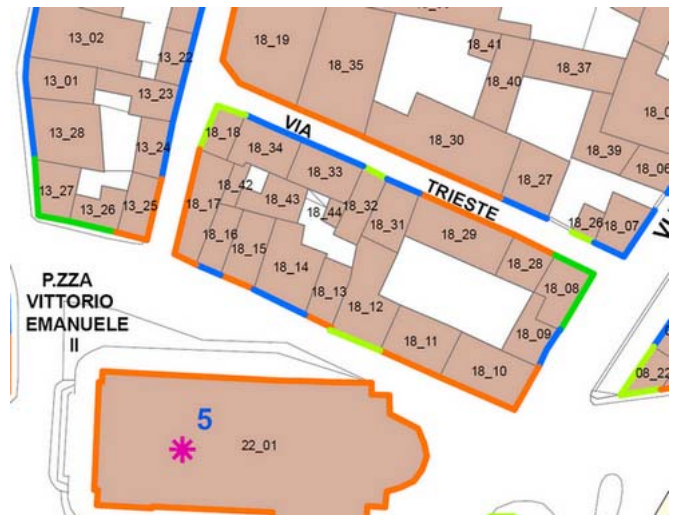
Elementi architettonici significativi		
<input type="checkbox"/> Archi-Volte	<input checked="" type="checkbox"/> Davanzali	<input type="checkbox"/> Abbaini
<input type="checkbox"/> Murature	<input type="checkbox"/> Contorni-Stipiti	<input type="checkbox"/> Affreschi
<input type="checkbox"/> Colonne	<input type="checkbox"/> Zoccolatura	<input type="checkbox"/> Decorazioni Pittoriche
<input type="checkbox"/> Logge	<input type="checkbox"/> Parapetti	<input type="checkbox"/> Decorazioni
<input type="checkbox"/> Portici	<input type="checkbox"/> Cortili antichi	<input type="checkbox"/> Intonaco
<input type="checkbox"/> Poggioli	<input checked="" type="checkbox"/> Gronde	<input type="checkbox"/> Tinteggiature
<input type="checkbox"/> Portali	<input type="checkbox"/> Inferriate	
<input type="checkbox"/> Infissi	<input type="checkbox"/> Coperture	

Valore architettonico	Tipo di interesse
<input type="radio"/> RILEVANTE	<input type="radio"/> STORICO
<input type="radio"/> BUONO	<input type="radio"/> ARCHITETTONICO
<input checked="" type="radio"/> MODESTO	<input type="radio"/> TIPOLOGICO
<input type="radio"/> NULLO	<input type="radio"/> AMBIENTALE / DI CONTESTO
	<input checked="" type="radio"/> NESSUNO-NEUTRO

Rilevanza paesistica	
<input type="radio"/> NEGATIVO, CONTRASTANT	<input type="radio"/> CARATTERIZZ. DEL PAESAGGIO
<input type="radio"/> NEUTRO O SENZA RILIEVO	<input checked="" type="radio"/> COMPLEMENTARE DEL PAESAGGIO

Interventi ammessi come da N.T.A.	
<input type="checkbox"/> Interventi 1 livello	<input type="checkbox"/> Interventi 5 livello
<input type="checkbox"/> Interventi 2 livello	<input type="checkbox"/> Interventi 6 livello
<input type="checkbox"/> Interventi 3 livello	<input type="checkbox"/> Piano attuativo
<input checked="" type="checkbox"/> Interventi 4 livello	

Note e prescrizioni aggiuntive:
In caso d'intervento si indica il ripristino delle forometrie secondo le esistenti originarie in particolar modo al piano terra e al primo piano; nonché il mantenimento conservativo degli elementi architettonici significativi.





SCHEDA DI ANALISI E PROGETTO DI TUTELA DEI NUCLEI DI ANTICA FORMAZIONE

Allegato al Piano delle Regole per il recupero, la tutela e la valorizzazione dei nuclei di antica formazione

Località:		Link:	18_15
Indirizzo:	P.zza Vittorio Emanuele	Civico:	7
Nucleo:	18	Edificio:	15

Caratteristiche generali

 EDIFICIO PRINCIPALE
 EDIFICIO PERTINENZIALE

Proprietà

 PRIVATA
 PUBBLICA
 MISTA

Tipologia architettonica

 EDIFICIO A CORTE
 BLOCCO (isolato e non)
 EDIFICIO A SCHIERA/ IN LINEA
 VILLA
 PALAZZO SIGNORILE

Vincoli

 NESSUN VINCOLO
 VINCOLO MONUMENTALE
 VINCOLO PAESISTICO

Epoca storica

	A	B	C
FINO AL 1300	<input type="radio"/>	<input checked="" type="radio"/>	<input type="radio"/>
DAL 1300 AL 1500	<input type="radio"/>	<input checked="" type="radio"/>	<input type="radio"/>
DAL 1500 AL 1600	<input type="radio"/>	<input checked="" type="radio"/>	<input type="radio"/>
DAL 1600 AL 1700	<input type="radio"/>	<input checked="" type="radio"/>	<input type="radio"/>
DAL 1700 AL 1800	<input type="radio"/>	<input checked="" type="radio"/>	<input type="radio"/>
DAL 1810 AL 1854	<input checked="" type="radio"/>	<input checked="" type="radio"/>	<input type="radio"/>
DAL 1854 AL 1958	<input type="radio"/>	<input checked="" type="radio"/>	<input type="radio"/>
DAL 1958 AL 1970	<input type="radio"/>	<input checked="" type="radio"/>	<input checked="" type="radio"/>
DAL 1970 AL 2006	<input type="radio"/>	<input checked="" type="radio"/>	<input type="radio"/>
DOPO IL 2006	<input type="radio"/>	<input checked="" type="radio"/>	<input type="radio"/>

Aree scoperte

 CORTILE
 GIARDINO
 VERDE PRIVATO
 VERDE PUBBLICO
 PARCHEGGIO
 DEPOSITO
 INCOLTO
 NESSUNA

A = Di costruzione

B = Di ricostruzione

C = Di ristrutturazione totale con eventuali ampliamenti e/o addizioni

Destinazione d'uso prevalente

	Int.	P.T.	P.1°	P.2°	P.3°	P.4°	Altro
ACCESSORI RESIDENZA	<input checked="" type="radio"/>	<input type="radio"/>	<input type="radio"/>	<input type="radio"/>	<input checked="" type="radio"/>	<input checked="" type="radio"/>	<input checked="" type="radio"/>
RESIDENZA	<input checked="" type="radio"/>	<input type="radio"/>	<input checked="" type="radio"/>	<input checked="" type="radio"/>	<input checked="" type="radio"/>	<input checked="" type="radio"/>	<input checked="" type="radio"/>
ATTIVITA' COMMERCIALE	<input checked="" type="radio"/>	<input checked="" type="radio"/>	<input type="radio"/>	<input type="radio"/>	<input checked="" type="radio"/>	<input checked="" type="radio"/>	<input checked="" type="radio"/>
ATTIVITA' DIREZIONALE	<input checked="" type="radio"/>	<input type="radio"/>	<input type="radio"/>	<input type="radio"/>	<input checked="" type="radio"/>	<input checked="" type="radio"/>	<input checked="" type="radio"/>
STUDI PROFESSIONALI	<input checked="" type="radio"/>	<input type="radio"/>	<input type="radio"/>	<input type="radio"/>	<input checked="" type="radio"/>	<input checked="" type="radio"/>	<input checked="" type="radio"/>
ARTIGIANALE DI SERVIZIO	<input checked="" type="radio"/>	<input type="radio"/>	<input type="radio"/>	<input type="radio"/>	<input checked="" type="radio"/>	<input checked="" type="radio"/>	<input checked="" type="radio"/>
AUTORIMESSE	<input checked="" type="radio"/>	<input type="radio"/>	<input type="radio"/>	<input type="radio"/>	<input checked="" type="radio"/>	<input checked="" type="radio"/>	<input checked="" type="radio"/>
DEPOSITI	<input checked="" type="radio"/>	<input type="radio"/>	<input type="radio"/>	<input type="radio"/>	<input checked="" type="radio"/>	<input checked="" type="radio"/>	<input checked="" type="radio"/>
PUBBLICI ESERCIZI	<input checked="" type="radio"/>	<input type="radio"/>	<input type="radio"/>	<input type="radio"/>	<input checked="" type="radio"/>	<input checked="" type="radio"/>	<input checked="" type="radio"/>
SERVIZIO AGRICOLO	<input checked="" type="radio"/>	<input type="radio"/>	<input type="radio"/>	<input type="radio"/>	<input checked="" type="radio"/>	<input checked="" type="radio"/>	<input checked="" type="radio"/>
DESTINAZIONE PUBBLICA ISTRUZIONE	<input checked="" type="radio"/>	<input type="radio"/>	<input type="radio"/>	<input type="radio"/>	<input checked="" type="radio"/>	<input checked="" type="radio"/>	<input checked="" type="radio"/>
DESTINAZIONE PUBBL. CULTURA SPETTACOLO	<input checked="" type="radio"/>	<input type="radio"/>	<input type="radio"/>	<input type="radio"/>	<input checked="" type="radio"/>	<input checked="" type="radio"/>	<input checked="" type="radio"/>
DESTINAZIONE PUBBLICA UFFICI PUBBLICI	<input checked="" type="radio"/>	<input type="radio"/>	<input type="radio"/>	<input type="radio"/>	<input checked="" type="radio"/>	<input checked="" type="radio"/>	<input checked="" type="radio"/>
DESTINAZIONE PUBBLICA CULTO	<input checked="" type="radio"/>	<input type="radio"/>	<input type="radio"/>	<input type="radio"/>	<input checked="" type="radio"/>	<input checked="" type="radio"/>	<input checked="" type="radio"/>
DESTINAZIONE PUBBLICA SANITA'	<input checked="" type="radio"/>	<input type="radio"/>	<input type="radio"/>	<input type="radio"/>	<input checked="" type="radio"/>	<input checked="" type="radio"/>	<input checked="" type="radio"/>
DESTINAZIONE PUBBLICA ASSISTENZA	<input checked="" type="radio"/>	<input type="radio"/>	<input type="radio"/>	<input type="radio"/>	<input checked="" type="radio"/>	<input checked="" type="radio"/>	<input checked="" type="radio"/>
DESTINAZIONE PUBBLICA SICUREZZA	<input checked="" type="radio"/>	<input type="radio"/>	<input type="radio"/>	<input type="radio"/>	<input checked="" type="radio"/>	<input checked="" type="radio"/>	<input checked="" type="radio"/>
DESTINAZIONE PUBBLICA SPORT	<input checked="" type="radio"/>	<input type="radio"/>	<input type="radio"/>	<input type="radio"/>	<input checked="" type="radio"/>	<input checked="" type="radio"/>	<input checked="" type="radio"/>



SCHEDA DI ANALISI E PROGETTO DI TUTELA DEI NUCLEI DI ANTICA FORMAZIONE

Allegato al Piano delle Regole per il recupero, la tutela e la valorizzazione dei nuclei di antica formazione

Località:	Link:	18_15
Indirizzo: P.zza Vittorio Emanuele	Civico:	7
Nucleo: 18	Edificio:	15

Dotazione di parcheggi:

Stato di conservazione

Coerenza e integrità tipologica	Compositivo/Architett.
<input checked="" type="radio"/> INTEGRO <input type="radio"/> RIPRISTINATO <input type="radio"/> TRASFORMATO <input type="radio"/> AMPLIATO <input type="radio"/> RECENTE	<input type="radio"/> INTEGRO <input checked="" type="radio"/> POCO ALTERATO <input type="radio"/> ALTERATO <input type="radio"/> MOLTO ALTERATO <input type="radio"/> RECENTE

Stato di dissesto

NUMEROSI DANNI DANNI NON PRESENTI
 POCHI DANNI

Elementi architettonici significativi

<input type="checkbox"/> Archi-Volte	<input type="checkbox"/> Davanzali	<input type="checkbox"/> Abbaini
<input type="checkbox"/> Murature	<input type="checkbox"/> Contorni-Stipiti	<input type="checkbox"/> Affreschi
<input type="checkbox"/> Colonne	<input type="checkbox"/> Zoccolatura	<input type="checkbox"/> Decorazioni Pittoriche
<input type="checkbox"/> Logge	<input type="checkbox"/> Parapetti	<input type="checkbox"/> Decorazioni
<input type="checkbox"/> Portici	<input type="checkbox"/> Cortili antichi	<input type="checkbox"/> Intonaco
<input type="checkbox"/> Poggioli	<input type="checkbox"/> Gronde	<input type="checkbox"/> Tinteggiature
<input type="checkbox"/> Portali	<input type="checkbox"/> Inferriate	
<input type="checkbox"/> Infissi	<input type="checkbox"/> Coperture	

Valore architettonico

RILEVANTE
 BUONO
 MODESTO
 NULLO

Tipo di interesse

STORICO
 ARCHITETTONICO
 TIPOLOGICO
 AMBIENTALE / DI CONTESTO
 NESSUNO-NEUTRO

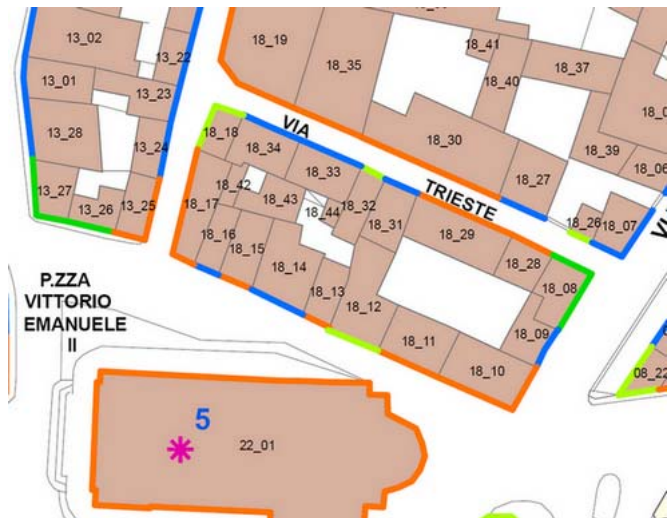
Rilevanza paesistica

NEGATIVO, CONTRASTANT
 CARATTERIZZ. DEL PAESAGGIO
 NEUTRO O SENZA RILIEVO
 COMPLEMENTARE DEL PAESAGGIO

Interventi ammessi come da N.T.A.

Interventi 1 livello Interventi 5 livello
 Interventi 2 livello Interventi 6 livello
 Interventi 3 livello Piano attuativo
 Interventi 4 livello

Note e prescrizioni aggiuntive:





SCHEDA DI ANALISI E PROGETTO DI TUTELA DEI NUCLEI DI ANTICA FORMAZIONE

Allegato al Piano delle Regole per il recupero, la tutela e la valorizzazione dei nuclei di antica formazione

Località:	Link: 18_16
Indirizzo: P.zza Vittorio Emanuele	Civico:
Nucleo: 18 Edificio: 16	

Caratteristiche generali

EDIFICIO PRINCIPALE
 EDIFICIO PERTINENZIALE

Proprietà

PRIVATA
 PUBBLICA
 MISTA

Tipologia architettonica

EDIFICIO A CORTE
 BLOCCO (isolato e non)
 EDIFICIO A SCHIERA/ IN LINEA
 VILLA
 PALAZZO SIGNORILE

Vincoli

NESSUN VINCOLO
 VINCOLO MONUMENTALE
 VINCOLO PAESISTICO

Epoca storica

	A	B	C
FINO AL 1300	<input type="radio"/>	<input checked="" type="radio"/>	<input type="radio"/>
DAL 1300 AL 1500	<input type="radio"/>	<input checked="" type="radio"/>	<input type="radio"/>
DAL 1500 AL 1600	<input type="radio"/>	<input checked="" type="radio"/>	<input type="radio"/>
DAL 1600 AL 1700	<input type="radio"/>	<input checked="" type="radio"/>	<input type="radio"/>
DAL 1700 AL 1800	<input type="radio"/>	<input checked="" type="radio"/>	<input type="radio"/>
DAL 1810 AL 1854	<input checked="" type="radio"/>	<input checked="" type="radio"/>	<input type="radio"/>
DAL 1854 AL 1958	<input type="radio"/>	<input checked="" type="radio"/>	<input type="radio"/>
DAL 1958 AL 1970	<input type="radio"/>	<input checked="" type="radio"/>	<input checked="" type="radio"/>
DAL 1970 AL 2006	<input type="radio"/>	<input checked="" type="radio"/>	<input type="radio"/>
DOPO IL 2006	<input type="radio"/>	<input checked="" type="radio"/>	<input type="radio"/>

Aree scoperte

CORTILE PARCHEGGIO
 GIARDINO DEPOSITO
 VERDE PRIVATO INCOLTO
 VERDE PUBBLICO NESSUNA

A = Di costruzione

B = Di ricostruzione

C = Di ristrutturazione totale con eventuali ampliamenti e/o addizioni

Destinazione d'uso prevalente

	Int.	P.T.	P.1°	P.2°	P.3°	P.4°	Altro
ACCESSORI RESIDENZA	<input checked="" type="radio"/>	<input type="radio"/>	<input type="radio"/>	<input type="radio"/>	<input checked="" type="radio"/>	<input checked="" type="radio"/>	<input checked="" type="radio"/>
RESIDENZA	<input checked="" type="radio"/>	<input type="radio"/>	<input checked="" type="radio"/>	<input checked="" type="radio"/>	<input checked="" type="radio"/>	<input checked="" type="radio"/>	<input checked="" type="radio"/>
ATTIVITA' COMMERCIALE	<input checked="" type="radio"/>	<input checked="" type="radio"/>	<input type="radio"/>	<input type="radio"/>	<input checked="" type="radio"/>	<input checked="" type="radio"/>	<input checked="" type="radio"/>
ATTIVITA' DIREZIONALE	<input checked="" type="radio"/>	<input type="radio"/>	<input type="radio"/>	<input type="radio"/>	<input checked="" type="radio"/>	<input checked="" type="radio"/>	<input checked="" type="radio"/>
STUDI PROFESSIONALI	<input checked="" type="radio"/>	<input type="radio"/>	<input type="radio"/>	<input type="radio"/>	<input checked="" type="radio"/>	<input checked="" type="radio"/>	<input checked="" type="radio"/>
ARTIGIANALE DI SERVIZIO	<input checked="" type="radio"/>	<input type="radio"/>	<input type="radio"/>	<input type="radio"/>	<input checked="" type="radio"/>	<input checked="" type="radio"/>	<input checked="" type="radio"/>
AUTORIMESSE	<input checked="" type="radio"/>	<input type="radio"/>	<input type="radio"/>	<input type="radio"/>	<input checked="" type="radio"/>	<input checked="" type="radio"/>	<input checked="" type="radio"/>
DEPOSITI	<input checked="" type="radio"/>	<input type="radio"/>	<input type="radio"/>	<input type="radio"/>	<input checked="" type="radio"/>	<input checked="" type="radio"/>	<input checked="" type="radio"/>
PUBBLICI ESERCIZI	<input checked="" type="radio"/>	<input type="radio"/>	<input type="radio"/>	<input type="radio"/>	<input checked="" type="radio"/>	<input checked="" type="radio"/>	<input checked="" type="radio"/>
SERVIZIO AGRICOLO	<input checked="" type="radio"/>	<input type="radio"/>	<input type="radio"/>	<input type="radio"/>	<input checked="" type="radio"/>	<input checked="" type="radio"/>	<input checked="" type="radio"/>
DESTINAZIONE PUBBLICA ISTRUZIONE	<input checked="" type="radio"/>	<input type="radio"/>	<input type="radio"/>	<input type="radio"/>	<input checked="" type="radio"/>	<input checked="" type="radio"/>	<input checked="" type="radio"/>
DESTINAZIONE PUBBL. CULTURA SPETTACOLO	<input checked="" type="radio"/>	<input type="radio"/>	<input type="radio"/>	<input type="radio"/>	<input checked="" type="radio"/>	<input checked="" type="radio"/>	<input checked="" type="radio"/>
DESTINAZIONE PUBBLICA UFFICI PUBBLICI	<input checked="" type="radio"/>	<input type="radio"/>	<input type="radio"/>	<input type="radio"/>	<input checked="" type="radio"/>	<input checked="" type="radio"/>	<input checked="" type="radio"/>
DESTINAZIONE PUBBLICA CULTO	<input checked="" type="radio"/>	<input type="radio"/>	<input type="radio"/>	<input type="radio"/>	<input checked="" type="radio"/>	<input checked="" type="radio"/>	<input checked="" type="radio"/>
DESTINAZIONE PUBBLICA SANITA'	<input checked="" type="radio"/>	<input type="radio"/>	<input type="radio"/>	<input type="radio"/>	<input checked="" type="radio"/>	<input checked="" type="radio"/>	<input checked="" type="radio"/>
DESTINAZIONE PUBBLICA ASSISTENZA	<input checked="" type="radio"/>	<input type="radio"/>	<input type="radio"/>	<input type="radio"/>	<input checked="" type="radio"/>	<input checked="" type="radio"/>	<input checked="" type="radio"/>
DESTINAZIONE PUBBLICA SICUREZZA	<input checked="" type="radio"/>	<input type="radio"/>	<input type="radio"/>	<input type="radio"/>	<input checked="" type="radio"/>	<input checked="" type="radio"/>	<input checked="" type="radio"/>
DESTINAZIONE PUBBLICA SPORT	<input checked="" type="radio"/>	<input type="radio"/>	<input type="radio"/>	<input type="radio"/>	<input checked="" type="radio"/>	<input checked="" type="radio"/>	<input checked="" type="radio"/>



SCHEDA DI ANALISI E PROGETTO DI TUTELA DEI NUCLEI DI ANTICA FORMAZIONE

Allegato al Piano delle Regole per il recupero, la tutela e la valorizzazione dei nuclei di antica formazione

Località:	Link: 18_16
Indirizzo: P.zza Vittorio Emanuele	Civico:
Nucleo: 18 Edificio: 16	

Dotazione di parcheggi:

Stato di conservazione	
Coerenza e integrità tipologica	Compositivo/Architett.
<input checked="" type="radio"/> INTEGRO	<input type="radio"/> INTEGRO
<input type="radio"/> RIPRISTINATO	<input type="radio"/> POCO ALTERATO
<input type="radio"/> TRASFORMATO	<input checked="" type="radio"/> ALTERATO
<input type="radio"/> AMPLIATO	<input type="radio"/> MOLTO ALTERATO
<input type="radio"/> RECENTE	<input type="radio"/> RECENTE

Stato di dissesto	
<input type="radio"/> NUMEROSI DANNI	<input checked="" type="radio"/> DANNI NON PRESENTI
<input type="radio"/> POCHI DANNI	

Elementi architettonici significativi		
<input type="checkbox"/> Archi-Volte	<input type="checkbox"/> Davanzali	<input type="checkbox"/> Abbaini
<input type="checkbox"/> Murature	<input type="checkbox"/> Contorni-Stipiti	<input type="checkbox"/> Affreschi
<input type="checkbox"/> Colonne	<input type="checkbox"/> Zoccolatura	<input type="checkbox"/> Decorazioni Pittoriche
<input type="checkbox"/> Logge	<input type="checkbox"/> Parapetti	<input type="checkbox"/> Decorazioni
<input type="checkbox"/> Portici	<input type="checkbox"/> Cortili antichi	<input type="checkbox"/> Intonaco
<input type="checkbox"/> Poggioli	<input type="checkbox"/> Gronde	<input type="checkbox"/> Tinteggiature
<input type="checkbox"/> Portali	<input type="checkbox"/> Inferriate	
<input type="checkbox"/> Infissi	<input type="checkbox"/> Coperture	

Valore architettonico	Tipo di interesse
<input type="radio"/> RILEVANTE	<input type="radio"/> STORICO
<input type="radio"/> BUONO	<input type="radio"/> ARCHITETTONICO
<input checked="" type="radio"/> MODESTO	<input type="radio"/> TIPOLOGICO
<input type="radio"/> NULLO	<input type="radio"/> AMBIENTALE / DI CONTESTO
	<input checked="" type="radio"/> NESSUNO-NEUTRO

Rilevanza paesistica	
<input type="radio"/> NEGATIVO, CONTRASTANT	<input type="radio"/> CARATTERIZZ. DEL PAESAGGIO
<input checked="" type="radio"/> NEUTRO O SENZA RILIEVO	<input type="radio"/> COMPLEMENTARE DEL PAESAGGIO

Interventi ammessi come da N.T.A.	
<input type="checkbox"/> Interventi 1 livello	<input type="checkbox"/> Interventi 5 livello
<input type="checkbox"/> Interventi 2 livello	<input type="checkbox"/> Interventi 6 livello
<input type="checkbox"/> Interventi 3 livello	<input type="checkbox"/> Piano attuativo
<input checked="" type="checkbox"/> Interventi 4 livello	

Note e prescrizioni aggiuntive:
In caso d'intervento si indica il ripristino delle forometrie secondo le esistenti storiche.





SCHEDA DI ANALISI E PROGETTO DI TUTELA DEI NUCLEI DI ANTICA FORMAZIONE

Allegato al Piano delle Regole per il recupero, la tutela e la valorizzazione dei nuclei di antica formazione

Località:	Link: 18_17
Indirizzo: P.zza Vittorio Emanuele	Civico:
Nucleo: 18	Edificio: 17

Caratteristiche generali

 EDIFICIO PRINCIPALE
 EDIFICIO PERTINENZIALE

Proprietà

 PRIVATA
 PUBBLICA
 MISTA

Tipologia architettonica

 EDIFICIO A CORTE
 BLOCCO (isolato e non)
 EDIFICIO A SCHIERA/ IN LINEA
 VILLA
 PALAZZO SIGNORILE

Vincoli

 NESSUN VINCOLO
 VINCOLO MONUMENTALE
 VINCOLO PAESISTICO

Epoca storica

	A	B	C
FINO AL 1300	<input type="radio"/>	<input checked="" type="radio"/>	<input type="radio"/>
DAL 1300 AL 1500	<input type="radio"/>	<input checked="" type="radio"/>	<input type="radio"/>
DAL 1500 AL 1600	<input type="radio"/>	<input checked="" type="radio"/>	<input type="radio"/>
DAL 1600 AL 1700	<input type="radio"/>	<input checked="" type="radio"/>	<input type="radio"/>
DAL 1700 AL 1800	<input type="radio"/>	<input checked="" type="radio"/>	<input type="radio"/>
DAL 1810 AL 1854	<input checked="" type="radio"/>	<input checked="" type="radio"/>	<input type="radio"/>
DAL 1854 AL 1958	<input type="radio"/>	<input checked="" type="radio"/>	<input type="radio"/>
DAL 1958 AL 1970	<input type="radio"/>	<input checked="" type="radio"/>	<input type="radio"/>
DAL 1970 AL 2006	<input type="radio"/>	<input checked="" type="radio"/>	<input checked="" type="radio"/>
DOPO IL 2006	<input type="radio"/>	<input checked="" type="radio"/>	<input type="radio"/>

Aree scoperte

 CORTILE
 GIARDINO
 VERDE PRIVATO
 VERDE PUBBLICO
 PARCHEGGIO
 DEPOSITO
 INCOLTO
 NESSUNA

A = Di costruzione

B = Di ricostruzione

C = Di ristrutturazione totale con eventuali ampliamenti e/o addizioni

Destinazione d'uso prevalente

	Int.	P.T.	P.1°	P.2°	P.3°	P.4°	Altro
ACCESSORI RESIDENZA	<input checked="" type="radio"/>	<input type="radio"/>	<input type="radio"/>	<input type="radio"/>	<input checked="" type="radio"/>	<input checked="" type="radio"/>	<input checked="" type="radio"/>
RESIDENZA	<input checked="" type="radio"/>	<input type="radio"/>	<input checked="" type="radio"/>	<input checked="" type="radio"/>	<input checked="" type="radio"/>	<input checked="" type="radio"/>	<input checked="" type="radio"/>
ATTIVITA' COMMERCIALE	<input checked="" type="radio"/>	<input checked="" type="radio"/>	<input type="radio"/>	<input type="radio"/>	<input checked="" type="radio"/>	<input checked="" type="radio"/>	<input checked="" type="radio"/>
ATTIVITA' DIREZIONALE	<input checked="" type="radio"/>	<input type="radio"/>	<input type="radio"/>	<input type="radio"/>	<input checked="" type="radio"/>	<input checked="" type="radio"/>	<input checked="" type="radio"/>
STUDI PROFESSIONALI	<input checked="" type="radio"/>	<input type="radio"/>	<input type="radio"/>	<input type="radio"/>	<input checked="" type="radio"/>	<input checked="" type="radio"/>	<input checked="" type="radio"/>
ARTIGIANALE DI SERVIZIO	<input checked="" type="radio"/>	<input type="radio"/>	<input type="radio"/>	<input type="radio"/>	<input checked="" type="radio"/>	<input checked="" type="radio"/>	<input checked="" type="radio"/>
AUTORIMESSE	<input checked="" type="radio"/>	<input type="radio"/>	<input type="radio"/>	<input type="radio"/>	<input checked="" type="radio"/>	<input checked="" type="radio"/>	<input checked="" type="radio"/>
DEPOSITI	<input checked="" type="radio"/>	<input type="radio"/>	<input type="radio"/>	<input type="radio"/>	<input checked="" type="radio"/>	<input checked="" type="radio"/>	<input checked="" type="radio"/>
PUBBLICI ESERCIZI	<input checked="" type="radio"/>	<input type="radio"/>	<input type="radio"/>	<input type="radio"/>	<input checked="" type="radio"/>	<input checked="" type="radio"/>	<input checked="" type="radio"/>
SERVIZIO AGRICOLO	<input checked="" type="radio"/>	<input type="radio"/>	<input type="radio"/>	<input type="radio"/>	<input checked="" type="radio"/>	<input checked="" type="radio"/>	<input checked="" type="radio"/>
DESTINAZIONE PUBBLICA ISTRUZIONE	<input checked="" type="radio"/>	<input type="radio"/>	<input type="radio"/>	<input type="radio"/>	<input checked="" type="radio"/>	<input checked="" type="radio"/>	<input checked="" type="radio"/>
DESTINAZIONE PUBBL. CULTURA SPETTACOLO	<input checked="" type="radio"/>	<input type="radio"/>	<input type="radio"/>	<input type="radio"/>	<input checked="" type="radio"/>	<input checked="" type="radio"/>	<input checked="" type="radio"/>
DESTINAZIONE PUBBLICA UFFICI PUBBLICI	<input checked="" type="radio"/>	<input type="radio"/>	<input type="radio"/>	<input type="radio"/>	<input checked="" type="radio"/>	<input checked="" type="radio"/>	<input checked="" type="radio"/>
DESTINAZIONE PUBBLICA CULTO	<input checked="" type="radio"/>	<input type="radio"/>	<input type="radio"/>	<input type="radio"/>	<input checked="" type="radio"/>	<input checked="" type="radio"/>	<input checked="" type="radio"/>
DESTINAZIONE PUBBLICA SANITA'	<input checked="" type="radio"/>	<input type="radio"/>	<input type="radio"/>	<input type="radio"/>	<input checked="" type="radio"/>	<input checked="" type="radio"/>	<input checked="" type="radio"/>
DESTINAZIONE PUBBLICA ASSISTENZA	<input checked="" type="radio"/>	<input type="radio"/>	<input type="radio"/>	<input type="radio"/>	<input checked="" type="radio"/>	<input checked="" type="radio"/>	<input checked="" type="radio"/>
DESTINAZIONE PUBBLICA SICUREZZA	<input checked="" type="radio"/>	<input type="radio"/>	<input type="radio"/>	<input type="radio"/>	<input checked="" type="radio"/>	<input checked="" type="radio"/>	<input checked="" type="radio"/>
DESTINAZIONE PUBBLICA SPORT	<input checked="" type="radio"/>	<input type="radio"/>	<input type="radio"/>	<input type="radio"/>	<input checked="" type="radio"/>	<input checked="" type="radio"/>	<input checked="" type="radio"/>



SCHEDA DI ANALISI E PROGETTO DI TUTELA DEI NUCLEI DI ANTICA FORMAZIONE

Allegato al Piano delle Regole per il recupero, la tutela e la valorizzazione dei nuclei di antica formazione

Località:	Link: 18_17
Indirizzo: P.zza Vittorio Emanuele	Civico:
Nucleo: 18	Edificio: 17

Dotazione di parcheggi:

Stato di conservazione

Coerenza e integrità tipologica	Compositivo/Architett.
<input checked="" type="radio"/> INTEGRO <input type="radio"/> RIPRISTINATO <input type="radio"/> TRASFORMATO <input type="radio"/> AMPLIATO <input type="radio"/> RECENTE	<input type="radio"/> INTEGRO <input checked="" type="radio"/> POCO ALTERATO <input type="radio"/> ALTERATO <input type="radio"/> MOLTO ALTERATO <input type="radio"/> RECENTE

Stato di dissesto

NUMEROSI DANNI DANNI NON PRESENTI
 POCHI DANNI

Elementi architettonici significativi

<input type="checkbox"/> Archi-Volte	<input type="checkbox"/> Davanzali	<input type="checkbox"/> Abbaini
<input type="checkbox"/> Murature	<input type="checkbox"/> Contorni-Stipiti	<input type="checkbox"/> Affreschi
<input type="checkbox"/> Colonne	<input type="checkbox"/> Zoccolatura	<input type="checkbox"/> Decorazioni Pittoriche
<input type="checkbox"/> Logge	<input type="checkbox"/> Parapetti	<input type="checkbox"/> Decorazioni
<input type="checkbox"/> Portici	<input type="checkbox"/> Cortili antichi	<input type="checkbox"/> Intonaco
<input type="checkbox"/> Poggioli	<input type="checkbox"/> Gronde	<input type="checkbox"/> Tinteggiature
<input type="checkbox"/> Portali	<input type="checkbox"/> Inferriate	
<input type="checkbox"/> Infissi	<input type="checkbox"/> Coperture	

Valore architettonico

RILEVANTE
 BUONO
 MODESTO
 NULLO

Tipo di interesse

STORICO
 ARCHITETTONICO
 TIPOLOGICO
 AMBIENTALE / DI CONTESTO
 NESSUNO-NEUTRO

Rilevanza paesistica

NEGATIVO, CONTRASTANT CARATTERIZZ. DEL PAESAGGIO
 NEUTRO O SENZA RILIEVO COMPLEMENTARE DEL PAESAGGIO

Interventi ammessi come da N.T.A.

Interventi 1 livello Interventi 5 livello
 Interventi 2 livello Interventi 6 livello
 Interventi 3 livello Piano attuativo
 Interventi 4 livello

Note e prescrizioni aggiuntive:
 In caso d'intervento si prescrive il mantenimento dei rapporti forometrici e ritmici esistenti.





SCHEDA DI ANALISI E PROGETTO DI TUTELA DEI NUCLEI DI ANTICA FORMAZIONE

Allegato al Piano delle Regole per il recupero, la tutela e la valorizzazione dei nuclei di antica formazione

Località:	Link: 18_18
Indirizzo: Via Umberto I	Civico:
Nucleo: 18	Edificio: 18

Caratteristiche generali

 EDIFICIO PRINCIPALE
 EDIFICIO PERTINENZIALE

Proprietà

 PRIVATA
 PUBBLICA
 MISTA

Tipologia architettonica

 EDIFICIO A CORTE
 BLOCCO (isolato e non)
 EDIFICIO A SCHIERA/ IN LINEA
 VILLA
 PALAZZO SIGNORILE

Vincoli

 NESSUN VINCOLO
 VINCOLO MONUMENTALE
 VINCOLO PAESISTICO

Epoca storica

	A	B	C
FINO AL 1300	<input type="radio"/>	<input checked="" type="radio"/>	<input type="radio"/>
DAL 1300 AL 1500	<input type="radio"/>	<input checked="" type="radio"/>	<input type="radio"/>
DAL 1500 AL 1600	<input type="radio"/>	<input checked="" type="radio"/>	<input type="radio"/>
DAL 1600 AL 1700	<input type="radio"/>	<input checked="" type="radio"/>	<input type="radio"/>
DAL 1700 AL 1800	<input type="radio"/>	<input checked="" type="radio"/>	<input type="radio"/>
DAL 1810 AL 1854	<input checked="" type="radio"/>	<input checked="" type="radio"/>	<input type="radio"/>
DAL 1854 AL 1958	<input type="radio"/>	<input checked="" type="radio"/>	<input type="radio"/>
DAL 1958 AL 1970	<input type="radio"/>	<input checked="" type="radio"/>	<input type="radio"/>
DAL 1970 AL 2006	<input type="radio"/>	<input checked="" type="radio"/>	<input checked="" type="radio"/>
DOPO IL 2006	<input type="radio"/>	<input checked="" type="radio"/>	<input type="radio"/>

Aree scoperte

 CORTILE
 GIARDINO
 VERDE PRIVATO
 VERDE PUBBLICO
 PARCHEGGIO
 DEPOSITO
 INCOLTO
 NESSUNA

A = Di costruzione

B = Di ricostruzione

C = Di ristrutturazione totale con eventuali ampliamenti e/o addizioni

Destinazione d'uso prevalente

	Int.	P.T.	P.1°	P.2°	P.3°	P.4°	Altro
ACCESSORI RESIDENZA	<input checked="" type="radio"/>	<input type="radio"/>	<input type="radio"/>	<input type="radio"/>	<input checked="" type="radio"/>	<input checked="" type="radio"/>	<input checked="" type="radio"/>
RESIDENZA	<input checked="" type="radio"/>	<input checked="" type="radio"/>	<input checked="" type="radio"/>	<input checked="" type="radio"/>	<input checked="" type="radio"/>	<input checked="" type="radio"/>	<input checked="" type="radio"/>
ATTIVITA' COMMERCIALE	<input checked="" type="radio"/>	<input type="radio"/>	<input type="radio"/>	<input type="radio"/>	<input checked="" type="radio"/>	<input checked="" type="radio"/>	<input checked="" type="radio"/>
ATTIVITA' DIREZIONALE	<input checked="" type="radio"/>	<input type="radio"/>	<input type="radio"/>	<input type="radio"/>	<input checked="" type="radio"/>	<input checked="" type="radio"/>	<input checked="" type="radio"/>
STUDI PROFESSIONALI	<input checked="" type="radio"/>	<input type="radio"/>	<input type="radio"/>	<input type="radio"/>	<input checked="" type="radio"/>	<input checked="" type="radio"/>	<input checked="" type="radio"/>
ARTIGIANALE DI SERVIZIO	<input checked="" type="radio"/>	<input type="radio"/>	<input type="radio"/>	<input type="radio"/>	<input checked="" type="radio"/>	<input checked="" type="radio"/>	<input checked="" type="radio"/>
AUTORIMESSE	<input checked="" type="radio"/>	<input type="radio"/>	<input type="radio"/>	<input type="radio"/>	<input checked="" type="radio"/>	<input checked="" type="radio"/>	<input checked="" type="radio"/>
DEPOSITI	<input checked="" type="radio"/>	<input type="radio"/>	<input type="radio"/>	<input type="radio"/>	<input checked="" type="radio"/>	<input checked="" type="radio"/>	<input checked="" type="radio"/>
PUBBLICI ESERCIZI	<input checked="" type="radio"/>	<input type="radio"/>	<input type="radio"/>	<input type="radio"/>	<input checked="" type="radio"/>	<input checked="" type="radio"/>	<input checked="" type="radio"/>
SERVIZIO AGRICOLO	<input checked="" type="radio"/>	<input type="radio"/>	<input type="radio"/>	<input type="radio"/>	<input checked="" type="radio"/>	<input checked="" type="radio"/>	<input checked="" type="radio"/>
DESTINAZIONE PUBBLICA ISTRUZIONE	<input checked="" type="radio"/>	<input type="radio"/>	<input type="radio"/>	<input type="radio"/>	<input checked="" type="radio"/>	<input checked="" type="radio"/>	<input checked="" type="radio"/>
DESTINAZIONE PUBBL. CULTURA SPETTACOLO	<input checked="" type="radio"/>	<input type="radio"/>	<input type="radio"/>	<input type="radio"/>	<input checked="" type="radio"/>	<input checked="" type="radio"/>	<input checked="" type="radio"/>
DESTINAZIONE PUBBLICA UFFICI PUBBLICI	<input checked="" type="radio"/>	<input type="radio"/>	<input type="radio"/>	<input type="radio"/>	<input checked="" type="radio"/>	<input checked="" type="radio"/>	<input checked="" type="radio"/>
DESTINAZIONE PUBBLICA CULTO	<input checked="" type="radio"/>	<input type="radio"/>	<input type="radio"/>	<input type="radio"/>	<input checked="" type="radio"/>	<input checked="" type="radio"/>	<input checked="" type="radio"/>
DESTINAZIONE PUBBLICA SANITA'	<input checked="" type="radio"/>	<input type="radio"/>	<input type="radio"/>	<input type="radio"/>	<input checked="" type="radio"/>	<input checked="" type="radio"/>	<input checked="" type="radio"/>
DESTINAZIONE PUBBLICA ASSISTENZA	<input checked="" type="radio"/>	<input type="radio"/>	<input type="radio"/>	<input type="radio"/>	<input checked="" type="radio"/>	<input checked="" type="radio"/>	<input checked="" type="radio"/>
DESTINAZIONE PUBBLICA SICUREZZA	<input checked="" type="radio"/>	<input type="radio"/>	<input type="radio"/>	<input type="radio"/>	<input checked="" type="radio"/>	<input checked="" type="radio"/>	<input checked="" type="radio"/>
DESTINAZIONE PUBBLICA SPORT	<input checked="" type="radio"/>	<input type="radio"/>	<input type="radio"/>	<input type="radio"/>	<input checked="" type="radio"/>	<input checked="" type="radio"/>	<input checked="" type="radio"/>



SCHEDA DI ANALISI E PROGETTO DI TUTELA DEI NUCLEI DI ANTICA FORMAZIONE

Allegato al Piano delle Regole per il recupero, la tutela e la valorizzazione dei nuclei di antica formazione

Località:	Link: 18_18
Indirizzo: Via Umberto I	Civico:
Nucleo: 18	Edificio: 18

Dotazione di parcheggi:

Stato di conservazione	
Coerenza e integrità tipologica	Compositivo/Architett.
<input checked="" type="radio"/> INTEGRO	<input type="radio"/> INTEGRO
<input type="radio"/> RIPRISTINATO	<input checked="" type="radio"/> POCO ALTERATO
<input type="radio"/> TRASFORMATO	<input type="radio"/> ALTERATO
<input type="radio"/> AMPLIATO	<input type="radio"/> MOLTO ALTERATO
<input type="radio"/> RECENTE	<input type="radio"/> RECENTE

Stato di dissesto

<input type="radio"/> NUMEROSI DANNI	<input checked="" type="radio"/> DANNI NON PRESENTI
<input type="radio"/> POCHI DANNI	

Elementi architettonici significativi

<input type="checkbox"/> Archi-Volte	<input type="checkbox"/> Davanzali	<input type="checkbox"/> Abbaini
<input type="checkbox"/> Murature	<input type="checkbox"/> Contorni-Stipiti	<input type="checkbox"/> Affreschi
<input type="checkbox"/> Colonne	<input type="checkbox"/> Zoccolatura	<input type="checkbox"/> Decorazioni Pittoriche
<input type="checkbox"/> Logge	<input type="checkbox"/> Parapetti	<input type="checkbox"/> Decorazioni
<input type="checkbox"/> Portici	<input type="checkbox"/> Cortili antichi	<input type="checkbox"/> Intonaco
<input type="checkbox"/> Poggioli	<input type="checkbox"/> Gronde	<input type="checkbox"/> Tinteggiature
<input type="checkbox"/> Portali	<input type="checkbox"/> Inferriate	
<input type="checkbox"/> Infissi	<input type="checkbox"/> Coperture	

Valore architettonico	Tipo di interesse
<input type="radio"/> RILEVANTE	<input type="radio"/> STORICO
<input type="radio"/> BUONO	<input type="radio"/> ARCHITETTONICO
<input checked="" type="radio"/> MODESTO	<input type="radio"/> TIPOLOGICO
<input type="radio"/> NULLO	<input type="radio"/> AMBIENTALE / DI CONTESTO
	<input checked="" type="radio"/> NESSUNO-NEUTRO

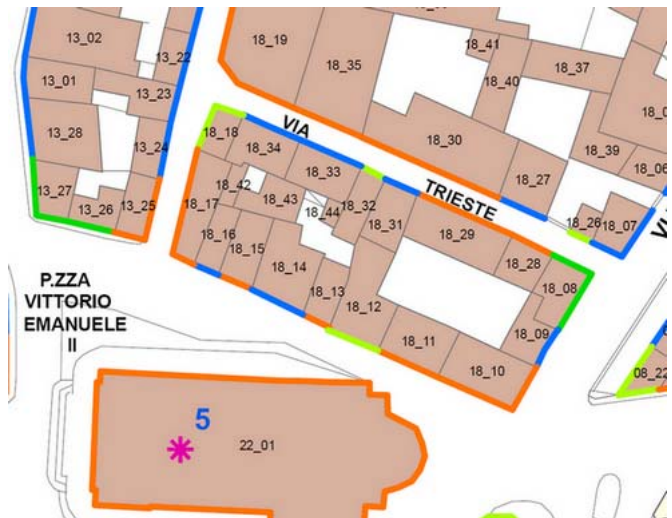
Rilevanza paesistica

<input type="radio"/> NEGATIVO, CONTRASTANT	<input type="radio"/> CARATTERIZZ. DEL PAESAGGIO
<input type="radio"/> NEUTRO O SENZA RILIEVO	<input checked="" type="radio"/> COMPLEMENTARE DEL PAESAGGIO

Interventi ammessi come da N.T.A.

<input type="checkbox"/> Interventi 1 livello	<input type="checkbox"/> Interventi 5 livello
<input type="checkbox"/> Interventi 2 livello	<input type="checkbox"/> Interventi 6 livello
<input checked="" type="checkbox"/> Interventi 3 livello	<input type="checkbox"/> Piano attuativo
<input type="checkbox"/> Interventi 4 livello	

Note e prescrizioni aggiuntive:





SCHEDA DI ANALISI E PROGETTO DI TUTELA DEI NUCLEI DI ANTICA FORMAZIONE

Allegato al Piano delle Regole per il recupero, la tutela e la valorizzazione dei nuclei di antica formazione

Località:		Link:	18_19
Indirizzo:	Via Trieste	Civico:	1
Nucleo:	18	Edificio:	19

Dotazione di parcheggi:

Stato di conservazione	
Coerenza e integrità tipologica	Compositivo/Architett.
<input type="radio"/> INTEGRO	<input type="radio"/> INTEGRO
<input type="radio"/> RIPRISTINATO	<input checked="" type="radio"/> POCO ALTERATO
<input type="radio"/> TRASFORMATO	<input type="radio"/> ALTERATO
<input checked="" type="radio"/> AMPLIATO	<input type="radio"/> MOLTO ALTERATO
<input type="radio"/> RECENTE	<input type="radio"/> RECENTE

Stato di dissesto	
<input type="radio"/> NUMEROSI DANNI	<input checked="" type="radio"/> DANNI NON PRESENTI
<input type="radio"/> POCHI DANNI	

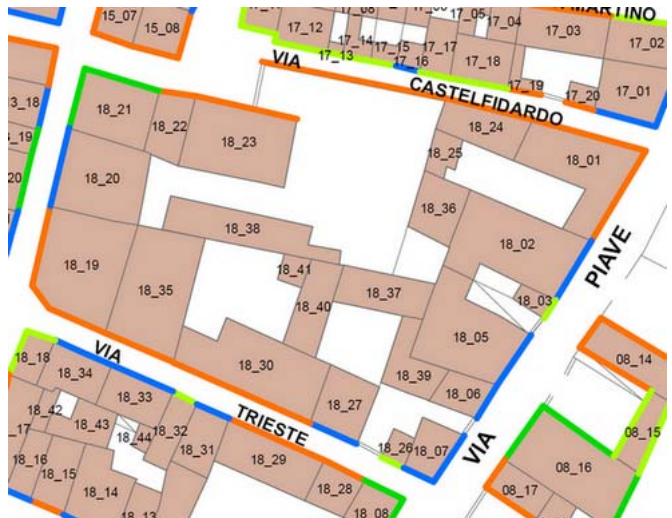
Elementi architettonici significativi		
<input type="checkbox"/> Archi-Volte	<input type="checkbox"/> Davanzali	<input type="checkbox"/> Abbaini
<input type="checkbox"/> Murature	<input type="checkbox"/> Contorni-Stipiti	<input type="checkbox"/> Affreschi
<input type="checkbox"/> Colonne	<input type="checkbox"/> Zoccolatura	<input type="checkbox"/> Decorazioni Pittoriche
<input type="checkbox"/> Logge	<input type="checkbox"/> Parapetti	<input type="checkbox"/> Decorazioni
<input type="checkbox"/> Portici	<input type="checkbox"/> Cortili antichi	<input type="checkbox"/> Intonaco
<input type="checkbox"/> Poggioli	<input type="checkbox"/> Gronde	<input type="checkbox"/> Tinteggiature
<input type="checkbox"/> Portali	<input type="checkbox"/> Inferriate	
<input type="checkbox"/> Infissi	<input type="checkbox"/> Coperture	

Valore architettonico	Tipo di interesse
<input type="radio"/> RILEVANTE	<input type="radio"/> STORICO
<input type="radio"/> BUONO	<input type="radio"/> ARCHITETTONICO
<input checked="" type="radio"/> MODESTO	<input checked="" type="radio"/> TIPOLOGICO
<input type="radio"/> NULLO	<input type="radio"/> AMBIENTALE / DI CONTESTO
	<input type="radio"/> NESSUNO-NEUTRO

Rilevanza paesistica	
<input type="radio"/> NEGATIVO, CONTRASTANT	<input type="radio"/> CARATTERIZZ. DEL PAESAGGIO
<input checked="" type="radio"/> NEUTRO O SENZA RILIEVO	<input type="radio"/> COMPLEMENTARE DEL PAESAGGIO

Interventi ammessi come da N.T.A.	
<input type="checkbox"/> Interventi 1 livello	<input type="checkbox"/> Interventi 5 livello
<input type="checkbox"/> Interventi 2 livello	<input type="checkbox"/> Interventi 6 livello
<input checked="" type="checkbox"/> Interventi 3 livello	<input type="checkbox"/> Piano attuativo
<input type="checkbox"/> Interventi 4 livello	

Note e prescrizioni aggiuntive:





SCHEDA DI ANALISI E PROGETTO DI TUTELA DEI NUCLEI DI ANTICA FORMAZIONE

Allegato al Piano delle Regole per il recupero, la tutela e la valorizzazione dei nuclei di antica formazione

Località:	Link: 18_20
Indirizzo: Via Umberto I	Civico:
Nucleo: 18	Edificio: 20

Dotazione di parcheggi:

Stato di conservazione	
Coerenza e integrità tipologica	Compositivo/Architett.
<input type="radio"/> INTEGRO	<input type="radio"/> INTEGRO
<input type="radio"/> RIPRISTINATO	<input type="radio"/> POCO ALTERATO
<input type="radio"/> TRASFORMATO	<input type="radio"/> ALTERATO
<input type="radio"/> AMPLIATO	<input type="radio"/> MOLTO ALTERATO
<input checked="" type="radio"/> RECENTE	<input checked="" type="radio"/> RECENTE

Stato di dissesto	
<input type="radio"/> NUMEROSI DANNI	<input checked="" type="radio"/> DANNI NON PRESENTI
<input type="radio"/> POCHI DANNI	

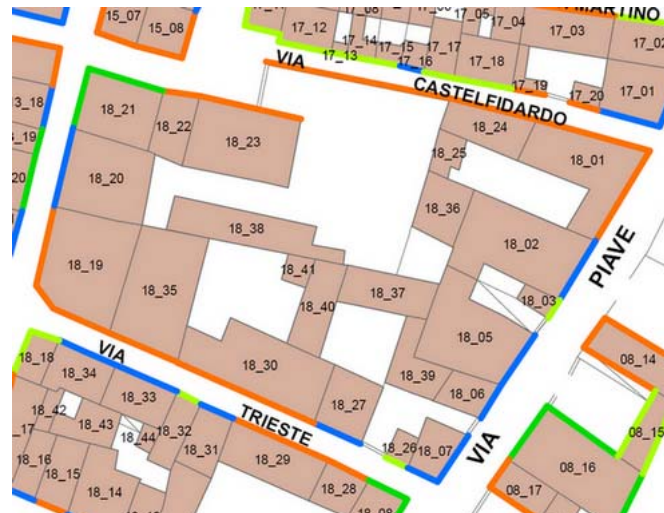
Elementi architettonici significativi		
<input type="checkbox"/> Archi-Volte	<input type="checkbox"/> Davanzali	<input type="checkbox"/> Abbaini
<input type="checkbox"/> Murature	<input type="checkbox"/> Contorni-Stipiti	<input type="checkbox"/> Affreschi
<input type="checkbox"/> Colonne	<input type="checkbox"/> Zoccolatura	<input type="checkbox"/> Decorazioni Pittoriche
<input type="checkbox"/> Logge	<input type="checkbox"/> Parapetti	<input type="checkbox"/> Decorazioni
<input type="checkbox"/> Portici	<input type="checkbox"/> Cortili antichi	<input type="checkbox"/> Intonaco
<input type="checkbox"/> Poggioli	<input type="checkbox"/> Gronde	<input type="checkbox"/> Tinteggiature
<input type="checkbox"/> Portali	<input type="checkbox"/> Inferriate	
<input type="checkbox"/> Infissi	<input type="checkbox"/> Coperture	

Valore architettonico	Tipo di interesse
<input type="radio"/> RILEVANTE	<input type="radio"/> STORICO
<input type="radio"/> BUONO	<input type="radio"/> ARCHITETTONICO
<input type="radio"/> MODESTO	<input type="radio"/> TIPOLOGICO
<input checked="" type="radio"/> NULLO	<input type="radio"/> AMBIENTALE / DI CONTESTO
	<input checked="" type="radio"/> NESSUNO-NEUTRO

Rilevanza paesistica	
<input type="radio"/> NEGATIVO, CONTRASTANT	<input type="radio"/> CARATTERIZZ. DEL PAESAGGIO
<input checked="" type="radio"/> NEUTRO O SENZA RILIEVO	<input type="radio"/> COMPLEMENTARE DEL PAESAGGIO

Interventi ammessi come da N.T.A.	
<input type="checkbox"/> Interventi 1 livello	<input type="checkbox"/> Interventi 5 livello
<input type="checkbox"/> Interventi 2 livello	<input type="checkbox"/> Interventi 6 livello
<input type="checkbox"/> Interventi 3 livello	<input type="checkbox"/> Piano attuativo
<input checked="" type="checkbox"/> Interventi 4 livello	

Note e prescrizioni aggiuntive:
In caso d'intervento si prescrive il ripristino delle forometrie secondo rapporti L/H come le esistenti storiche.





SCHEDA DI ANALISI E PROGETTO DI TUTELA DEI NUCLEI DI ANTICA FORMAZIONE

Allegato al Piano delle Regole per il recupero, la tutela e la valorizzazione dei nuclei di antica formazione

Località:	Link: 18_21
Indirizzo: Via Umberto I	Civico:
Nucleo: 18	Edificio: 21

Caratteristiche generali

 EDIFICIO PRINCIPALE
 EDIFICIO PERTINENZIALE

Proprietà

 PRIVATA
 PUBBLICA
 MISTA

Tipologia architettonica

 EDIFICIO A CORTE
 BLOCCO (isolato e non)
 EDIFICIO A SCHIERA/ IN LINEA
 VILLA
 PALAZZO SIGNORILE

Vincoli

 NESSUN VINCOLO
 VINCOLO MONUMENTALE
 VINCOLO PAESISTICO

Epoca storica

	A	B	C
FINO AL 1300	<input type="radio"/>	<input checked="" type="radio"/>	<input type="radio"/>
DAL 1300 AL 1500	<input type="radio"/>	<input checked="" type="radio"/>	<input type="radio"/>
DAL 1500 AL 1600	<input type="radio"/>	<input checked="" type="radio"/>	<input type="radio"/>
DAL 1600 AL 1700	<input type="radio"/>	<input checked="" type="radio"/>	<input type="radio"/>
DAL 1700 AL 1800	<input type="radio"/>	<input checked="" type="radio"/>	<input type="radio"/>
DAL 1810 AL 1854	<input checked="" type="radio"/>	<input checked="" type="radio"/>	<input type="radio"/>
DAL 1854 AL 1958	<input type="radio"/>	<input checked="" type="radio"/>	<input type="radio"/>
DAL 1958 AL 1970	<input type="radio"/>	<input checked="" type="radio"/>	<input checked="" type="radio"/>
DAL 1970 AL 2006	<input type="radio"/>	<input checked="" type="radio"/>	<input type="radio"/>
DOPO IL 2006	<input type="radio"/>	<input checked="" type="radio"/>	<input type="radio"/>

Aree scoperte

 CORTILE
 GIARDINO
 VERDE PRIVATO
 VERDE PUBBLICO
 PARCHEGGIO
 DEPOSITO
 INCOLTO
 NESSUNA

A = Di costruzione

B = Di ricostruzione

C = Di ristrutturazione totale con eventuali ampliamenti e/o addizioni

Destinazione d'uso prevalente

	Int.	P.T.	P.1°	P.2°	P.3°	P.4°	Altro
ACCESSORI RESIDENZA	<input checked="" type="radio"/>	<input type="radio"/>	<input type="radio"/>	<input type="radio"/>	<input checked="" type="radio"/>	<input checked="" type="radio"/>	<input checked="" type="radio"/>
RESIDENZA	<input checked="" type="radio"/>	<input type="radio"/>	<input checked="" type="radio"/>	<input checked="" type="radio"/>	<input checked="" type="radio"/>	<input checked="" type="radio"/>	<input checked="" type="radio"/>
ATTIVITA' COMMERCIALE	<input checked="" type="radio"/>	<input checked="" type="radio"/>	<input type="radio"/>	<input type="radio"/>	<input checked="" type="radio"/>	<input checked="" type="radio"/>	<input checked="" type="radio"/>
ATTIVITA' DIREZIONALE	<input checked="" type="radio"/>	<input type="radio"/>	<input type="radio"/>	<input type="radio"/>	<input checked="" type="radio"/>	<input checked="" type="radio"/>	<input checked="" type="radio"/>
STUDI PROFESSIONALI	<input checked="" type="radio"/>	<input type="radio"/>	<input type="radio"/>	<input type="radio"/>	<input checked="" type="radio"/>	<input checked="" type="radio"/>	<input checked="" type="radio"/>
ARTIGIANALE DI SERVIZIO	<input checked="" type="radio"/>	<input type="radio"/>	<input type="radio"/>	<input type="radio"/>	<input checked="" type="radio"/>	<input checked="" type="radio"/>	<input checked="" type="radio"/>
AUTORIMESSE	<input checked="" type="radio"/>	<input type="radio"/>	<input type="radio"/>	<input type="radio"/>	<input checked="" type="radio"/>	<input checked="" type="radio"/>	<input checked="" type="radio"/>
DEPOSITI	<input checked="" type="radio"/>	<input type="radio"/>	<input type="radio"/>	<input type="radio"/>	<input checked="" type="radio"/>	<input checked="" type="radio"/>	<input checked="" type="radio"/>
PUBBLICI ESERCIZI	<input checked="" type="radio"/>	<input type="radio"/>	<input type="radio"/>	<input type="radio"/>	<input checked="" type="radio"/>	<input checked="" type="radio"/>	<input checked="" type="radio"/>
SERVIZIO AGRICOLO	<input checked="" type="radio"/>	<input type="radio"/>	<input type="radio"/>	<input type="radio"/>	<input checked="" type="radio"/>	<input checked="" type="radio"/>	<input checked="" type="radio"/>
DESTINAZIONE PUBBLICA ISTRUZIONE	<input checked="" type="radio"/>	<input type="radio"/>	<input type="radio"/>	<input type="radio"/>	<input checked="" type="radio"/>	<input checked="" type="radio"/>	<input checked="" type="radio"/>
DESTINAZIONE PUBBL. CULTURA SPETTACOLO	<input checked="" type="radio"/>	<input type="radio"/>	<input type="radio"/>	<input type="radio"/>	<input checked="" type="radio"/>	<input checked="" type="radio"/>	<input checked="" type="radio"/>
DESTINAZIONE PUBBLICA UFFICI PUBBLICI	<input checked="" type="radio"/>	<input type="radio"/>	<input type="radio"/>	<input type="radio"/>	<input checked="" type="radio"/>	<input checked="" type="radio"/>	<input checked="" type="radio"/>
DESTINAZIONE PUBBLICA CULTO	<input checked="" type="radio"/>	<input type="radio"/>	<input type="radio"/>	<input type="radio"/>	<input checked="" type="radio"/>	<input checked="" type="radio"/>	<input checked="" type="radio"/>
DESTINAZIONE PUBBLICA SANITA'	<input checked="" type="radio"/>	<input type="radio"/>	<input type="radio"/>	<input type="radio"/>	<input checked="" type="radio"/>	<input checked="" type="radio"/>	<input checked="" type="radio"/>
DESTINAZIONE PUBBLICA ASSISTENZA	<input checked="" type="radio"/>	<input type="radio"/>	<input type="radio"/>	<input type="radio"/>	<input checked="" type="radio"/>	<input checked="" type="radio"/>	<input checked="" type="radio"/>
DESTINAZIONE PUBBLICA SICUREZZA	<input checked="" type="radio"/>	<input type="radio"/>	<input type="radio"/>	<input type="radio"/>	<input checked="" type="radio"/>	<input checked="" type="radio"/>	<input checked="" type="radio"/>
DESTINAZIONE PUBBLICA SPORT	<input checked="" type="radio"/>	<input type="radio"/>	<input type="radio"/>	<input type="radio"/>	<input checked="" type="radio"/>	<input checked="" type="radio"/>	<input checked="" type="radio"/>



SCHEDA DI ANALISI E PROGETTO DI TUTELA DEI NUCLEI DI ANTICA FORMAZIONE

Allegato al Piano delle Regole per il recupero, la tutela e la valorizzazione dei nuclei di antica formazione

Località:	Link: 18_21
Indirizzo: Via Umberto I	Civico:
Nucleo: 18	Edificio: 21

Dotazione di parcheggi:

Stato di conservazione	
Coerenza e integrità tipologica	Compositivo/Architett.
<input checked="" type="radio"/> INTEGRO	<input type="radio"/> INTEGRO
<input type="radio"/> RIPRISTINATO	<input checked="" type="radio"/> POCO ALTERATO
<input type="radio"/> TRASFORMATO	<input type="radio"/> ALTERATO
<input type="radio"/> AMPLIATO	<input type="radio"/> MOLTO ALTERATO
<input type="radio"/> RECENTE	<input type="radio"/> RECENTE

Stato di dissesto	
<input type="radio"/> NUMEROSI DANNI	<input checked="" type="radio"/> DANNI NON PRESENTI
<input type="radio"/> POCHI DANNI	

Elementi architettonici significativi		
<input type="checkbox"/> Archi-Volte	<input type="checkbox"/> Davanzali	<input type="checkbox"/> Abbaini
<input type="checkbox"/> Murature	<input type="checkbox"/> Contorni-Stipiti	<input type="checkbox"/> Affreschi
<input type="checkbox"/> Colonne	<input type="checkbox"/> Zoccolatura	<input type="checkbox"/> Decorazioni Pittoriche
<input type="checkbox"/> Logge	<input type="checkbox"/> Parapetti	<input type="checkbox"/> Decorazioni
<input type="checkbox"/> Portici	<input type="checkbox"/> Cortili antichi	<input type="checkbox"/> Intonaco
<input type="checkbox"/> Poggioli	<input type="checkbox"/> Gronde	<input type="checkbox"/> Tinteggiature
<input type="checkbox"/> Portali	<input type="checkbox"/> Inferriate	
<input type="checkbox"/> Infissi	<input type="checkbox"/> Coperture	

Valore architettonico	Tipo di interesse
<input type="radio"/> RILEVANTE	<input type="radio"/> STORICO
<input type="radio"/> BUONO	<input type="radio"/> ARCHITETTONICO
<input checked="" type="radio"/> MODESTO	<input type="radio"/> TIPOLOGICO
<input type="radio"/> NULLO	<input checked="" type="radio"/> AMBIENTALE / DI CONTESTO
	<input type="radio"/> NESSUNO-NEUTRO

Rilevanza paesistica	
<input type="radio"/> NEGATIVO, CONTRASTANT	<input type="radio"/> CARATTERIZZ. DEL PAESAGGIO
<input type="radio"/> NEUTRO O SENZA RILIEVO	<input checked="" type="radio"/> COMPLEMENTARE DEL PAESAGGIO

Interventi ammessi come da N.T.A.	
<input type="checkbox"/> Interventi 1 livello	<input type="checkbox"/> Interventi 5 livello
<input type="checkbox"/> Interventi 2 livello	<input type="checkbox"/> Interventi 6 livello
<input checked="" type="checkbox"/> Interventi 3 livello	<input type="checkbox"/> Piano attuativo
<input type="checkbox"/> Interventi 4 livello	

Note e prescrizioni aggiuntive:





SCHEDA DI ANALISI E PROGETTO DI TUTELA DEI NUCLEI DI ANTICA FORMAZIONE

Allegato al Piano delle Regole per il recupero, la tutela e la valorizzazione dei nuclei di antica formazione

Località:	Link: 18_22
Indirizzo: Via Castelfidardo	Civico:
Nucleo: 18	Edificio: 22

Caratteristiche generali

 EDIFICIO PRINCIPALE
 EDIFICIO PERTINENZIALE

Proprietà

 PRIVATA
 PUBBLICA
 MISTA

Tipologia architettonica

 EDIFICIO A CORTE
 BLOCCO (isolato e non)
 EDIFICIO A SCHIERA/ IN LINEA
 VILLA
 PALAZZO SIGNORILE

Vincoli

 NESSUN VINCOLO
 VINCOLO MONUMENTALE
 VINCOLO PAESISTICO

Epoca storica

	A	B	C
FINO AL 1300	<input type="radio"/>	<input checked="" type="radio"/>	<input type="radio"/>
DAL 1300 AL 1500	<input type="radio"/>	<input checked="" type="radio"/>	<input type="radio"/>
DAL 1500 AL 1600	<input type="radio"/>	<input checked="" type="radio"/>	<input type="radio"/>
DAL 1600 AL 1700	<input type="radio"/>	<input checked="" type="radio"/>	<input type="radio"/>
DAL 1700 AL 1800	<input type="radio"/>	<input checked="" type="radio"/>	<input type="radio"/>
DAL 1810 AL 1854	<input checked="" type="radio"/>	<input checked="" type="radio"/>	<input type="radio"/>
DAL 1854 AL 1958	<input type="radio"/>	<input checked="" type="radio"/>	<input checked="" type="radio"/>
DAL 1958 AL 1970	<input type="radio"/>	<input checked="" type="radio"/>	<input type="radio"/>
DAL 1970 AL 2006	<input type="radio"/>	<input checked="" type="radio"/>	<input type="radio"/>
DOPO IL 2006	<input type="radio"/>	<input checked="" type="radio"/>	<input type="radio"/>

Aree scoperte

 CORTILE
 GIARDINO
 VERDE PRIVATO
 VERDE PUBBLICO
 PARCHEGGIO
 DEPOSITO
 INCOLTO
 NESSUNA

A = Di costruzione

B = Di ricostruzione

C = Di ristrutturazione totale con eventuali ampliamenti e/o addizioni

Destinazione d'uso prevalente

	Int.	P.T.	P.1°	P.2°	P.3°	P.4°	Altro
ACCESSORI RESIDENZA	<input checked="" type="radio"/>	<input type="radio"/>	<input type="radio"/>	<input checked="" type="radio"/>	<input checked="" type="radio"/>	<input checked="" type="radio"/>	<input checked="" type="radio"/>
RESIDENZA	<input checked="" type="radio"/>	<input type="radio"/>	<input checked="" type="radio"/>	<input checked="" type="radio"/>	<input checked="" type="radio"/>	<input checked="" type="radio"/>	<input checked="" type="radio"/>
ATTIVITA' COMMERCIALE	<input checked="" type="radio"/>	<input type="radio"/>	<input type="radio"/>	<input checked="" type="radio"/>	<input checked="" type="radio"/>	<input checked="" type="radio"/>	<input checked="" type="radio"/>
ATTIVITA' DIREZIONALE	<input checked="" type="radio"/>	<input type="radio"/>	<input type="radio"/>	<input checked="" type="radio"/>	<input checked="" type="radio"/>	<input checked="" type="radio"/>	<input checked="" type="radio"/>
STUDI PROFESSIONALI	<input checked="" type="radio"/>	<input type="radio"/>	<input type="radio"/>	<input checked="" type="radio"/>	<input checked="" type="radio"/>	<input checked="" type="radio"/>	<input checked="" type="radio"/>
ARTIGIANALE DI SERVIZIO	<input checked="" type="radio"/>	<input type="radio"/>	<input type="radio"/>	<input checked="" type="radio"/>	<input checked="" type="radio"/>	<input checked="" type="radio"/>	<input checked="" type="radio"/>
AUTORIMESSE	<input checked="" type="radio"/>	<input checked="" type="radio"/>	<input type="radio"/>	<input checked="" type="radio"/>	<input checked="" type="radio"/>	<input checked="" type="radio"/>	<input checked="" type="radio"/>
DEPOSITI	<input checked="" type="radio"/>	<input type="radio"/>	<input type="radio"/>	<input checked="" type="radio"/>	<input checked="" type="radio"/>	<input checked="" type="radio"/>	<input checked="" type="radio"/>
PUBBLICI ESERCIZI	<input checked="" type="radio"/>	<input type="radio"/>	<input type="radio"/>	<input checked="" type="radio"/>	<input checked="" type="radio"/>	<input checked="" type="radio"/>	<input checked="" type="radio"/>
SERVIZIO AGRICOLO	<input checked="" type="radio"/>	<input type="radio"/>	<input type="radio"/>	<input checked="" type="radio"/>	<input checked="" type="radio"/>	<input checked="" type="radio"/>	<input checked="" type="radio"/>
DESTINAZIONE PUBBLICA ISTRUZIONE	<input checked="" type="radio"/>	<input type="radio"/>	<input type="radio"/>	<input checked="" type="radio"/>	<input checked="" type="radio"/>	<input checked="" type="radio"/>	<input checked="" type="radio"/>
DESTINAZIONE PUBBL. CULTURA SPETTACOLO	<input checked="" type="radio"/>	<input type="radio"/>	<input type="radio"/>	<input checked="" type="radio"/>	<input checked="" type="radio"/>	<input checked="" type="radio"/>	<input checked="" type="radio"/>
DESTINAZIONE PUBBLICA UFFICI PUBBLICI	<input checked="" type="radio"/>	<input type="radio"/>	<input type="radio"/>	<input checked="" type="radio"/>	<input checked="" type="radio"/>	<input checked="" type="radio"/>	<input checked="" type="radio"/>
DESTINAZIONE PUBBLICA CULTO	<input checked="" type="radio"/>	<input type="radio"/>	<input type="radio"/>	<input checked="" type="radio"/>	<input checked="" type="radio"/>	<input checked="" type="radio"/>	<input checked="" type="radio"/>
DESTINAZIONE PUBBLICA SANITA'	<input checked="" type="radio"/>	<input type="radio"/>	<input type="radio"/>	<input checked="" type="radio"/>	<input checked="" type="radio"/>	<input checked="" type="radio"/>	<input checked="" type="radio"/>
DESTINAZIONE PUBBLICA ASSISTENZA	<input checked="" type="radio"/>	<input type="radio"/>	<input type="radio"/>	<input checked="" type="radio"/>	<input checked="" type="radio"/>	<input checked="" type="radio"/>	<input checked="" type="radio"/>
DESTINAZIONE PUBBLICA SICUREZZA	<input checked="" type="radio"/>	<input type="radio"/>	<input type="radio"/>	<input checked="" type="radio"/>	<input checked="" type="radio"/>	<input checked="" type="radio"/>	<input checked="" type="radio"/>
DESTINAZIONE PUBBLICA SPORT	<input checked="" type="radio"/>	<input type="radio"/>	<input type="radio"/>	<input checked="" type="radio"/>	<input checked="" type="radio"/>	<input checked="" type="radio"/>	<input checked="" type="radio"/>



SCHEDA DI ANALISI E PROGETTO DI TUTELA DEI NUCLEI DI ANTICA FORMAZIONE

Allegato al Piano delle Regole per il recupero, la tutela e la valorizzazione dei nuclei di antica formazione

Località:		Link:	18_22
Indirizzo:	Via Castelfidardo	Civico:	
Nucleo:	18	Edificio:	22

Dotazione di parcheggi:

Stato di conservazione	
Coerenza e integrità tipologica	Compositivo/Architett.
<input checked="" type="radio"/> INTEGRO	<input type="radio"/> INTEGRO
<input type="radio"/> RIPRISTINATO	<input checked="" type="radio"/> POCO ALTERATO
<input type="radio"/> TRASFORMATO	<input type="radio"/> ALTERATO
<input type="radio"/> AMPLIATO	<input type="radio"/> MOLTO ALTERATO
<input type="radio"/> RECENTE	<input type="radio"/> RECENTE

Stato di dissesto	
<input type="radio"/> NUMEROSI DANNI	<input checked="" type="radio"/> DANNI NON PRESENTI
<input type="radio"/> POCHI DANNI	

Elementi architettonici significativi		
<input type="checkbox"/> Archi-Volte	<input type="checkbox"/> Davanzali	<input type="checkbox"/> Abbaini
<input type="checkbox"/> Murature	<input type="checkbox"/> Contorni-Stipiti	<input type="checkbox"/> Affreschi
<input type="checkbox"/> Colonne	<input type="checkbox"/> Zoccolatura	<input type="checkbox"/> Decorazioni Pittoriche
<input type="checkbox"/> Logge	<input type="checkbox"/> Parapetti	<input type="checkbox"/> Decorazioni
<input type="checkbox"/> Portici	<input type="checkbox"/> Cortili antichi	<input type="checkbox"/> Intonaco
<input type="checkbox"/> Poggioli	<input type="checkbox"/> Gronde	<input type="checkbox"/> Tinteggiature
<input type="checkbox"/> Portali	<input type="checkbox"/> Inferriate	
<input type="checkbox"/> Infissi	<input type="checkbox"/> Coperture	

Valore architettonico	Tipo di interesse
<input type="radio"/> RILEVANTE	<input type="radio"/> STORICO
<input type="radio"/> BUONO	<input type="radio"/> ARCHITETTONICO
<input checked="" type="radio"/> MODESTO	<input type="radio"/> TIPOLOGICO
<input type="radio"/> NULLO	<input type="radio"/> AMBIENTALE / DI CONTESTO
	<input checked="" type="radio"/> NESSUNO-NEUTRO

Rilevanza paesistica	
<input type="radio"/> NEGATIVO, CONTRASTANT	<input type="radio"/> CARATTERIZZ. DEL PAESAGGIO
<input type="radio"/> NEUTRO O SENZA RILIEVO	<input checked="" type="radio"/> COMPLEMENTARE DEL PAESAGGIO

Interventi ammessi come da N.T.A.	
<input type="checkbox"/> Interventi 1 livello	<input type="checkbox"/> Interventi 5 livello
<input type="checkbox"/> Interventi 2 livello	<input type="checkbox"/> Interventi 6 livello
<input checked="" type="checkbox"/> Interventi 3 livello	<input type="checkbox"/> Piano attuativo
<input type="checkbox"/> Interventi 4 livello	

Note e prescrizioni aggiuntive:
In caso d'intervento si prescrive il mantenimento dell'arco in facciata.





SCHEDA DI ANALISI E PROGETTO DI TUTELA DEI NUCLEI DI ANTICA FORMAZIONE

Allegato al Piano delle Regole per il recupero, la tutela e la valorizzazione dei nuclei di antica formazione

Località:	Link: 18_23
Indirizzo: Via Umberto I	Civico: 4
Nucleo: 18	Edificio: 23

Caratteristiche generali

 EDIFICIO PRINCIPALE
 EDIFICIO PERTINENZIALE

Proprietà

 PRIVATA
 PUBBLICA
 MISTA

Tipologia architettonica

 EDIFICIO A CORTE
 BLOCCO (isolato e non)
 EDIFICIO A SCHIERA/ IN LINEA
 VILLA
 PALAZZO SIGNORILE

Vincoli

 NESSUN VINCOLO
 VINCOLO MONUMENTALE
 VINCOLO PAESISTICO

Epoca storica

	A	B	C
FINO AL 1300	<input type="radio"/>	<input checked="" type="radio"/>	<input type="radio"/>
DAL 1300 AL 1500	<input type="radio"/>	<input checked="" type="radio"/>	<input type="radio"/>
DAL 1500 AL 1600	<input type="radio"/>	<input checked="" type="radio"/>	<input type="radio"/>
DAL 1600 AL 1700	<input type="radio"/>	<input checked="" type="radio"/>	<input type="radio"/>
DAL 1700 AL 1800	<input type="radio"/>	<input checked="" type="radio"/>	<input type="radio"/>
DAL 1810 AL 1854	<input checked="" type="radio"/>	<input checked="" type="radio"/>	<input type="radio"/>
DAL 1854 AL 1958	<input type="radio"/>	<input checked="" type="radio"/>	<input checked="" type="radio"/>
DAL 1958 AL 1970	<input type="radio"/>	<input checked="" type="radio"/>	<input type="radio"/>
DAL 1970 AL 2006	<input type="radio"/>	<input checked="" type="radio"/>	<input type="radio"/>
DOPO IL 2006	<input type="radio"/>	<input checked="" type="radio"/>	<input type="radio"/>

Aree scoperte

 CORTILE
 GIARDINO
 VERDE PRIVATO
 VERDE PUBBLICO
 PARCHEGGIO
 DEPOSITO
 INCOLTO
 NESSUNA

A = Di costruzione

B = Di ricostruzione

C = Di ristrutturazione totale con eventuali ampliamenti e/o addizioni

Destinazione d'uso prevalente

	Int.	P.T.	P.1°	P.2°	P.3°	P.4°	Altro
ACCESSORI RESIDENZA	<input checked="" type="radio"/>	<input type="radio"/>	<input type="radio"/>	<input checked="" type="radio"/>	<input checked="" type="radio"/>	<input checked="" type="radio"/>	<input checked="" type="radio"/>
RESIDENZA	<input checked="" type="radio"/>	<input checked="" type="radio"/>	<input checked="" type="radio"/>	<input checked="" type="radio"/>	<input checked="" type="radio"/>	<input checked="" type="radio"/>	<input checked="" type="radio"/>
ATTIVITA' COMMERCIALE	<input checked="" type="radio"/>	<input type="radio"/>	<input type="radio"/>	<input checked="" type="radio"/>	<input checked="" type="radio"/>	<input checked="" type="radio"/>	<input checked="" type="radio"/>
ATTIVITA' DIREZIONALE	<input checked="" type="radio"/>	<input type="radio"/>	<input type="radio"/>	<input checked="" type="radio"/>	<input checked="" type="radio"/>	<input checked="" type="radio"/>	<input checked="" type="radio"/>
STUDI PROFESSIONALI	<input checked="" type="radio"/>	<input type="radio"/>	<input type="radio"/>	<input checked="" type="radio"/>	<input checked="" type="radio"/>	<input checked="" type="radio"/>	<input checked="" type="radio"/>
ARTIGIANALE DI SERVIZIO	<input checked="" type="radio"/>	<input type="radio"/>	<input type="radio"/>	<input checked="" type="radio"/>	<input checked="" type="radio"/>	<input checked="" type="radio"/>	<input checked="" type="radio"/>
AUTORIMESSE	<input checked="" type="radio"/>	<input type="radio"/>	<input type="radio"/>	<input checked="" type="radio"/>	<input checked="" type="radio"/>	<input checked="" type="radio"/>	<input checked="" type="radio"/>
DEPOSITI	<input checked="" type="radio"/>	<input type="radio"/>	<input type="radio"/>	<input checked="" type="radio"/>	<input checked="" type="radio"/>	<input checked="" type="radio"/>	<input checked="" type="radio"/>
PUBBLICI ESERCIZI	<input checked="" type="radio"/>	<input type="radio"/>	<input type="radio"/>	<input checked="" type="radio"/>	<input checked="" type="radio"/>	<input checked="" type="radio"/>	<input checked="" type="radio"/>
SERVIZIO AGRICOLO	<input checked="" type="radio"/>	<input type="radio"/>	<input type="radio"/>	<input checked="" type="radio"/>	<input checked="" type="radio"/>	<input checked="" type="radio"/>	<input checked="" type="radio"/>
DESTINAZIONE PUBBLICA ISTRUZIONE	<input checked="" type="radio"/>	<input type="radio"/>	<input type="radio"/>	<input checked="" type="radio"/>	<input checked="" type="radio"/>	<input checked="" type="radio"/>	<input checked="" type="radio"/>
DESTINAZIONE PUBBL. CULTURA SPETTACOLO	<input checked="" type="radio"/>	<input type="radio"/>	<input type="radio"/>	<input checked="" type="radio"/>	<input checked="" type="radio"/>	<input checked="" type="radio"/>	<input checked="" type="radio"/>
DESTINAZIONE PUBBLICA UFFICI PUBBLICI	<input checked="" type="radio"/>	<input type="radio"/>	<input type="radio"/>	<input checked="" type="radio"/>	<input checked="" type="radio"/>	<input checked="" type="radio"/>	<input checked="" type="radio"/>
DESTINAZIONE PUBBLICA CULTO	<input checked="" type="radio"/>	<input type="radio"/>	<input type="radio"/>	<input checked="" type="radio"/>	<input checked="" type="radio"/>	<input checked="" type="radio"/>	<input checked="" type="radio"/>
DESTINAZIONE PUBBLICA SANITA'	<input checked="" type="radio"/>	<input type="radio"/>	<input type="radio"/>	<input checked="" type="radio"/>	<input checked="" type="radio"/>	<input checked="" type="radio"/>	<input checked="" type="radio"/>
DESTINAZIONE PUBBLICA ASSISTENZA	<input checked="" type="radio"/>	<input type="radio"/>	<input type="radio"/>	<input checked="" type="radio"/>	<input checked="" type="radio"/>	<input checked="" type="radio"/>	<input checked="" type="radio"/>
DESTINAZIONE PUBBLICA SICUREZZA	<input checked="" type="radio"/>	<input type="radio"/>	<input type="radio"/>	<input checked="" type="radio"/>	<input checked="" type="radio"/>	<input checked="" type="radio"/>	<input checked="" type="radio"/>
DESTINAZIONE PUBBLICA SPORT	<input checked="" type="radio"/>	<input type="radio"/>	<input type="radio"/>	<input checked="" type="radio"/>	<input checked="" type="radio"/>	<input checked="" type="radio"/>	<input checked="" type="radio"/>



SCHEDA DI ANALISI E PROGETTO DI TUTELA DEI NUCLEI DI ANTICA FORMAZIONE

Allegato al Piano delle Regole per il recupero, la tutela e la valorizzazione dei nuclei di antica formazione

Località:		Link:	18_23
Indirizzo:	Via Umberto I	Civico:	4
Nucleo:	18	Edificio:	23

Dotazione di parcheggi:

Stato di conservazione	
Coerenza e integrità tipologica	Compositivo/Architett.
<input type="radio"/> INTEGRO	<input type="radio"/> INTEGRO
<input type="radio"/> RIPRISTINATO	<input checked="" type="radio"/> POCO ALTERATO
<input type="radio"/> TRASFORMATO	<input type="radio"/> ALTERATO
<input checked="" type="radio"/> AMPLIATO	<input type="radio"/> MOLTO ALTERATO
<input type="radio"/> RECENTE	<input type="radio"/> RECENTE

Stato di dissesto	
<input type="radio"/> NUMEROSI DANNI	<input checked="" type="radio"/> DANNI NON PRESENTI
<input type="radio"/> POCHI DANNI	

Elementi architettonici significativi		
<input type="checkbox"/> Archi-Volte	<input type="checkbox"/> Davanzali	<input type="checkbox"/> Abbaini
<input type="checkbox"/> Murature	<input checked="" type="checkbox"/> Contorni-Stipiti	<input type="checkbox"/> Affreschi
<input type="checkbox"/> Colonne	<input type="checkbox"/> Zoccolatura	<input type="checkbox"/> Decorazioni Pittoriche
<input type="checkbox"/> Logge	<input type="checkbox"/> Parapetti	<input type="checkbox"/> Decorazioni
<input type="checkbox"/> Portici	<input type="checkbox"/> Cortili antichi	<input type="checkbox"/> Intonaco
<input type="checkbox"/> Poggioli	<input type="checkbox"/> Gronde	<input type="checkbox"/> Tinteggiature
<input type="checkbox"/> Portali	<input type="checkbox"/> Inferriate	
<input type="checkbox"/> Infissi	<input type="checkbox"/> Coperture	

Valore architettonico	Tipo di interesse
<input type="radio"/> RILEVANTE	<input type="radio"/> STORICO
<input type="radio"/> BUONO	<input type="radio"/> ARCHITETTONICO
<input checked="" type="radio"/> MODESTO	<input checked="" type="radio"/> TIPOLOGICO
<input type="radio"/> NULLO	<input type="radio"/> AMBIENTALE / DI CONTESTO
	<input type="radio"/> NESSUNO-NEUTRO

Rilevanza paesistica	
<input type="radio"/> NEGATIVO, CONTRASTANT	<input type="radio"/> CARATTERIZZ. DEL PAESAGGIO
<input type="radio"/> NEUTRO O SENZA RILIEVO	<input checked="" type="radio"/> COMPLEMENTARE DEL PAESAGGIO

Interventi ammessi come da N.T.A.	
<input type="checkbox"/> Interventi 1 livello	<input type="checkbox"/> Interventi 5 livello
<input type="checkbox"/> Interventi 2 livello	<input type="checkbox"/> Interventi 6 livello
<input checked="" type="checkbox"/> Interventi 3 livello	<input type="checkbox"/> Piano attuativo
<input type="checkbox"/> Interventi 4 livello	

Note e prescrizioni aggiuntive:
In caso d'intervento si prescrive il mantenimento dell'arco in facciata nonché delle attuali forometrie.





SCHEDA DI ANALISI E PROGETTO DI TUTELA DEI NUCLEI DI ANTICA FORMAZIONE

Allegato al Piano delle Regole per il recupero, la tutela e la valorizzazione dei nuclei di antica formazione

Località:	Link: 18_24
Indirizzo: Via Castelfidardo	Civico:
Nucleo: 18	Edificio: 24

Caratteristiche generali

 EDIFICIO PRINCIPALE
 EDIFICIO PERTINENZIALE

Proprietà

 PRIVATA
 PUBBLICA
 MISTA

Tipologia architettonica

 EDIFICIO A CORTE
 BLOCCO (isolato e non)
 EDIFICIO A SCHIERA/ IN LINEA
 VILLA
 PALAZZO SIGNORILE

Vincoli

 NESSUN VINCOLO
 VINCOLO MONUMENTALE
 VINCOLO PAESISTICO

Epoca storica

	A	B	C
FINO AL 1300	<input type="radio"/>	<input checked="" type="radio"/>	<input type="radio"/>
DAL 1300 AL 1500	<input type="radio"/>	<input checked="" type="radio"/>	<input type="radio"/>
DAL 1500 AL 1600	<input type="radio"/>	<input checked="" type="radio"/>	<input type="radio"/>
DAL 1600 AL 1700	<input type="radio"/>	<input checked="" type="radio"/>	<input type="radio"/>
DAL 1700 AL 1800	<input type="radio"/>	<input checked="" type="radio"/>	<input type="radio"/>
DAL 1810 AL 1854	<input type="radio"/>	<input checked="" type="radio"/>	<input type="radio"/>
DAL 1854 AL 1958	<input checked="" type="radio"/>	<input checked="" type="radio"/>	<input type="radio"/>
DAL 1958 AL 1970	<input type="radio"/>	<input checked="" type="radio"/>	<input checked="" type="radio"/>
DAL 1970 AL 2006	<input type="radio"/>	<input checked="" type="radio"/>	<input type="radio"/>
DOPO IL 2006	<input type="radio"/>	<input checked="" type="radio"/>	<input type="radio"/>

Aree scoperte

 CORTILE
 GIARDINO
 VERDE PRIVATO
 VERDE PUBBLICO
 PARCHEGGIO
 DEPOSITO
 INCOLTO
 NESSUNA

A = Di costruzione

B = Di ricostruzione

C = Di ristrutturazione totale con eventuali ampliamenti e/o addizioni

Destinazione d'uso prevalente

	Int.	P.T.	P.1°	P.2°	P.3°	P.4°	Altro
ACCESSORI RESIDENZA	<input checked="" type="radio"/>	<input type="radio"/>	<input type="radio"/>	<input type="radio"/>	<input checked="" type="radio"/>	<input checked="" type="radio"/>	<input checked="" type="radio"/>
RESIDENZA	<input checked="" type="radio"/>	<input checked="" type="radio"/>	<input checked="" type="radio"/>	<input checked="" type="radio"/>	<input checked="" type="radio"/>	<input checked="" type="radio"/>	<input checked="" type="radio"/>
ATTIVITA' COMMERCIALE	<input checked="" type="radio"/>	<input type="radio"/>	<input type="radio"/>	<input type="radio"/>	<input checked="" type="radio"/>	<input checked="" type="radio"/>	<input checked="" type="radio"/>
ATTIVITA' DIREZIONALE	<input checked="" type="radio"/>	<input type="radio"/>	<input type="radio"/>	<input type="radio"/>	<input checked="" type="radio"/>	<input checked="" type="radio"/>	<input checked="" type="radio"/>
STUDI PROFESSIONALI	<input checked="" type="radio"/>	<input type="radio"/>	<input type="radio"/>	<input type="radio"/>	<input checked="" type="radio"/>	<input checked="" type="radio"/>	<input checked="" type="radio"/>
ARTIGIANALE DI SERVIZIO	<input checked="" type="radio"/>	<input type="radio"/>	<input type="radio"/>	<input type="radio"/>	<input checked="" type="radio"/>	<input checked="" type="radio"/>	<input checked="" type="radio"/>
AUTORIMESSE	<input checked="" type="radio"/>	<input type="radio"/>	<input type="radio"/>	<input type="radio"/>	<input checked="" type="radio"/>	<input checked="" type="radio"/>	<input checked="" type="radio"/>
DEPOSITI	<input checked="" type="radio"/>	<input type="radio"/>	<input type="radio"/>	<input type="radio"/>	<input checked="" type="radio"/>	<input checked="" type="radio"/>	<input checked="" type="radio"/>
PUBBLICI ESERCIZI	<input checked="" type="radio"/>	<input type="radio"/>	<input type="radio"/>	<input type="radio"/>	<input checked="" type="radio"/>	<input checked="" type="radio"/>	<input checked="" type="radio"/>
SERVIZIO AGRICOLO	<input checked="" type="radio"/>	<input type="radio"/>	<input type="radio"/>	<input type="radio"/>	<input checked="" type="radio"/>	<input checked="" type="radio"/>	<input checked="" type="radio"/>
DESTINAZIONE PUBBLICA ISTRUZIONE	<input checked="" type="radio"/>	<input type="radio"/>	<input type="radio"/>	<input type="radio"/>	<input checked="" type="radio"/>	<input checked="" type="radio"/>	<input checked="" type="radio"/>
DESTINAZIONE PUBBL. CULTURA SPETTACOLO	<input checked="" type="radio"/>	<input type="radio"/>	<input type="radio"/>	<input type="radio"/>	<input checked="" type="radio"/>	<input checked="" type="radio"/>	<input checked="" type="radio"/>
DESTINAZIONE PUBBLICA UFFICI PUBBLICI	<input checked="" type="radio"/>	<input type="radio"/>	<input type="radio"/>	<input type="radio"/>	<input checked="" type="radio"/>	<input checked="" type="radio"/>	<input checked="" type="radio"/>
DESTINAZIONE PUBBLICA CULTO	<input checked="" type="radio"/>	<input type="radio"/>	<input type="radio"/>	<input type="radio"/>	<input checked="" type="radio"/>	<input checked="" type="radio"/>	<input checked="" type="radio"/>
DESTINAZIONE PUBBLICA SANITA'	<input checked="" type="radio"/>	<input type="radio"/>	<input type="radio"/>	<input type="radio"/>	<input checked="" type="radio"/>	<input checked="" type="radio"/>	<input checked="" type="radio"/>
DESTINAZIONE PUBBLICA ASSISTENZA	<input checked="" type="radio"/>	<input type="radio"/>	<input type="radio"/>	<input type="radio"/>	<input checked="" type="radio"/>	<input checked="" type="radio"/>	<input checked="" type="radio"/>
DESTINAZIONE PUBBLICA SICUREZZA	<input checked="" type="radio"/>	<input type="radio"/>	<input type="radio"/>	<input type="radio"/>	<input checked="" type="radio"/>	<input checked="" type="radio"/>	<input checked="" type="radio"/>
DESTINAZIONE PUBBLICA SPORT	<input checked="" type="radio"/>	<input type="radio"/>	<input type="radio"/>	<input type="radio"/>	<input checked="" type="radio"/>	<input checked="" type="radio"/>	<input checked="" type="radio"/>



SCHEMA DI ANALISI E PROGETTO DI TUTELA DEI NUCLEI DI ANTICA FORMAZIONE

Allegato al Piano delle Regole per il recupero, la tutela e la valorizzazione dei nuclei di antica formazione

Località:	Link: 18_24
Indirizzo: Via Castelfidardo	Civico:
Nucleo: 18 Edificio: 24	

Dotazione di parcheggi:

Stato di conservazione	
Coerenza e integrità tipologica	Compositivo/Architett.
<input checked="" type="radio"/> INTEGRO	<input type="radio"/> INTEGRO
<input type="radio"/> RIPRISTINATO	<input checked="" type="radio"/> POCO ALTERATO
<input type="radio"/> TRASFORMATO	<input type="radio"/> ALTERATO
<input type="radio"/> AMPLIATO	<input type="radio"/> MOLTO ALTERATO
<input type="radio"/> RECENTE	<input type="radio"/> RECENTE

Stato di dissesto	
<input type="radio"/> NUMEROSI DANNI	<input checked="" type="radio"/> DANNI NON PRESENTI
<input type="radio"/> POCHI DANNI	

Elementi architettonici significativi		
<input type="checkbox"/> Archi-Volte	<input type="checkbox"/> Davanzali	<input type="checkbox"/> Abbaini
<input type="checkbox"/> Murature	<input type="checkbox"/> Contorni-Stipiti	<input type="checkbox"/> Affreschi
<input type="checkbox"/> Colonne	<input type="checkbox"/> Zoccolatura	<input type="checkbox"/> Decorazioni Pittoriche
<input type="checkbox"/> Logge	<input type="checkbox"/> Parapetti	<input type="checkbox"/> Decorazioni
<input type="checkbox"/> Portici	<input type="checkbox"/> Cortili antichi	<input type="checkbox"/> Intonaco
<input type="checkbox"/> Poggioli	<input type="checkbox"/> Gronde	<input type="checkbox"/> Tinteggiature
<input type="checkbox"/> Portali	<input type="checkbox"/> Inferriate	
<input type="checkbox"/> Infissi	<input type="checkbox"/> Coperture	

Valore architettonico	Tipo di interesse
<input type="radio"/> RILEVANTE	<input type="radio"/> STORICO
<input type="radio"/> BUONO	<input type="radio"/> ARCHITETTONICO
<input checked="" type="radio"/> MODESTO	<input checked="" type="radio"/> TIPOLOGICO
<input type="radio"/> NULLO	<input type="radio"/> AMBIENTALE / DI CONTESTO
	<input type="radio"/> NESSUNO-NEUTRO

Rilevanza paesistica	
<input type="radio"/> NEGATIVO, CONTRASTANT	<input type="radio"/> CARATTERIZZ. DEL PAESAGGIO
<input type="radio"/> NEUTRO O SENZA RILIEVO	<input checked="" type="radio"/> COMPLEMENTARE DEL PAESAGGIO

Interventi ammessi come da N.T.A.	
<input type="checkbox"/> Interventi 1 livello	<input type="checkbox"/> Interventi 5 livello
<input type="checkbox"/> Interventi 2 livello	<input type="checkbox"/> Interventi 6 livello
<input checked="" type="checkbox"/> Interventi 3 livello	<input type="checkbox"/> Piano attuativo
<input type="checkbox"/> Interventi 4 livello	

Note e prescrizioni aggiuntive:
In caso d'intervento si prescrive il mantenimento delle attuali forometrie.





SCHEDA DI ANALISI E PROGETTO DI TUTELA DEI NUCLEI DI ANTICA FORMAZIONE

Allegato al Piano delle Regole per il recupero, la tutela e la valorizzazione dei nuclei di antica formazione

Località:		Link:	18_25
Indirizzo:	Via Castelfidardo	Civico:	
Nucleo:	18	Edificio:	25

Dotazione di parcheggi:

Stato di conservazione	
Coerenza e integrità tipologica	Compositivo/Architett.
<input checked="" type="radio"/> INTEGRO	<input type="radio"/> INTEGRO
<input type="radio"/> RIPRISTINATO	<input type="radio"/> POCO ALTERATO
<input type="radio"/> TRASFORMATO	<input checked="" type="radio"/> ALTERATO
<input type="radio"/> AMPLIATO	<input type="radio"/> MOLTO ALTERATO
<input type="radio"/> RECENTE	<input type="radio"/> RECENTE

Stato di dissesto	
<input type="radio"/> NUMEROSI DANNI	<input checked="" type="radio"/> DANNI NON PRESENTI
<input type="radio"/> POCHI DANNI	


Elementi architettonici significativi		
<input type="checkbox"/> Archi-Volte	<input type="checkbox"/> Davanzali	<input type="checkbox"/> Abbaini
<input type="checkbox"/> Murature	<input type="checkbox"/> Contorni-Stipiti	<input type="checkbox"/> Affreschi
<input type="checkbox"/> Colonne	<input type="checkbox"/> Zoccolatura	<input type="checkbox"/> Decorazioni Pittoriche
<input type="checkbox"/> Logge	<input type="checkbox"/> Parapetti	<input type="checkbox"/> Decorazioni
<input type="checkbox"/> Portici	<input type="checkbox"/> Cortili antichi	<input type="checkbox"/> Intonaco
<input type="checkbox"/> Poggioli	<input type="checkbox"/> Gronde	<input type="checkbox"/> Tinteggiature
<input type="checkbox"/> Portali	<input type="checkbox"/> Inferriate	
<input type="checkbox"/> Infissi	<input type="checkbox"/> Coperture	

Valore architettonico	Tipo di interesse
<input type="radio"/> RILEVANTE	<input type="radio"/> STORICO
<input type="radio"/> BUONO	<input type="radio"/> ARCHITETTONICO
<input type="radio"/> MODESTO	<input type="radio"/> TIPOLOGICO
<input checked="" type="radio"/> NULLO	<input type="radio"/> AMBIENTALE / DI CONTESTO
	<input checked="" type="radio"/> NESSUNO-NEUTRO

Rilevanza paesistica	
<input type="radio"/> NEGATIVO, CONTRASTANT	<input type="radio"/> CARATTERIZZ. DEL PAESAGGIO
<input type="radio"/> NEUTRO O SENZA RILIEVO	<input checked="" type="radio"/> COMPLEMENTARE DEL PAESAGGIO

Interventi ammessi come da N.T.A.	
<input type="checkbox"/> Interventi 1 livello	<input type="checkbox"/> Interventi 5 livello
<input type="checkbox"/> Interventi 2 livello	<input type="checkbox"/> Interventi 6 livello
<input type="checkbox"/> Interventi 3 livello	<input type="checkbox"/> Piano attuativo
<input checked="" type="checkbox"/> Interventi 4 livello	

Note e prescrizioni aggiuntive:





SCHEMA DI ANALISI E PROGETTO DI TUTELA DEI NUCLEI DI ANTICA FORMAZIONE

Allegato al Piano delle Regole per il recupero, la tutela e la valorizzazione dei nuclei di antica formazione

Località:		Link:	18_26
Indirizzo:	Via Trieste	Civico:	17
Nucleo:	18	Edificio:	26

Dotazione di parcheggi:

Stato di conservazione	
Coerenza e integrità tipologica	Compositivo/Architett.
<input type="radio"/> INTEGRO	<input type="radio"/> INTEGRO
<input type="radio"/> RIPRISTINATO	<input type="radio"/> POCO ALTERATO
<input checked="" type="radio"/> TRASFORMATO	<input checked="" type="radio"/> ALTERATO
<input type="radio"/> AMPLIATO	<input type="radio"/> MOLTO ALTERATO
<input type="radio"/> RECENTE	<input type="radio"/> RECENTE

Stato di dissesto	
<input type="radio"/> NUMEROSI DANNI	<input checked="" type="radio"/> DANNI NON PRESENTI
<input type="radio"/> POCHI DANNI	

Elementi architettonici significativi		
<input type="checkbox"/> Archi-Volte	<input type="checkbox"/> Davanzali	<input type="checkbox"/> Abbaini
<input type="checkbox"/> Murature	<input type="checkbox"/> Contorni-Stipiti	<input type="checkbox"/> Affreschi
<input type="checkbox"/> Colonne	<input type="checkbox"/> Zoccolatura	<input type="checkbox"/> Decorazioni Pittoriche
<input type="checkbox"/> Logge	<input type="checkbox"/> Parapetti	<input type="checkbox"/> Decorazioni
<input type="checkbox"/> Portici	<input type="checkbox"/> Cortili antichi	<input type="checkbox"/> Intonaco
<input type="checkbox"/> Poggioli	<input type="checkbox"/> Gronde	<input type="checkbox"/> Tinteggiature
<input type="checkbox"/> Portali	<input type="checkbox"/> Inferriate	
<input type="checkbox"/> Infissi	<input type="checkbox"/> Coperture	

Valore architettonico	Tipo di interesse
<input type="radio"/> RILEVANTE	<input type="radio"/> STORICO
<input type="radio"/> BUONO	<input type="radio"/> ARCHITETTONICO
<input type="radio"/> MODESTO	<input type="radio"/> TIPOLOGICO
<input checked="" type="radio"/> NULLO	<input type="radio"/> AMBIENTALE / DI CONTESTO
	<input checked="" type="radio"/> NESSUNO-NEUTRO

Rilevanza paesistica	
<input checked="" type="radio"/> NEGATIVO, CONTRASTANT	<input type="radio"/> CARATTERIZZ. DEL PAESAGGIO
<input type="radio"/> NEUTRO O SENZA RILIEVO	<input type="radio"/> COMPLEMENTARE DEL PAESAGGIO

Interventi ammessi come da N.T.A.	
<input type="checkbox"/> Interventi 1 livello	<input type="checkbox"/> Interventi 5 livello
<input type="checkbox"/> Interventi 2 livello	<input type="checkbox"/> Interventi 6 livello
<input type="checkbox"/> Interventi 3 livello	<input type="checkbox"/> Piano attuativo
<input checked="" type="checkbox"/> Interventi 4 livello	

Note e prescrizioni aggiuntive:





SCHEDA DI ANALISI E PROGETTO DI TUTELA DEI NUCLEI DI ANTICA FORMAZIONE

Allegato al Piano delle Regole per il recupero, la tutela e la valorizzazione dei nuclei di antica formazione

Località:		Link:	18_27
Indirizzo:	Via Trieste	Civico:	13
Nucleo:	18	Edificio:	27

Dotazione di parcheggi:

Stato di conservazione	
Coerenza e integrità tipologica	Compositivo/Architett.
<input checked="" type="radio"/> INTEGRO	<input type="radio"/> INTEGRO
<input type="radio"/> RIPRISTINATO	<input checked="" type="radio"/> POCO ALTERATO
<input type="radio"/> TRASFORMATO	<input type="radio"/> ALTERATO
<input type="radio"/> AMPLIATO	<input type="radio"/> MOLTO ALTERATO
<input type="radio"/> RECENTE	<input type="radio"/> RECENTE

Stato di dissesto	
<input type="radio"/> NUMEROSI DANNI	<input type="radio"/> DANNI NON PRESENTI
<input checked="" type="radio"/> POCHI DANNI	

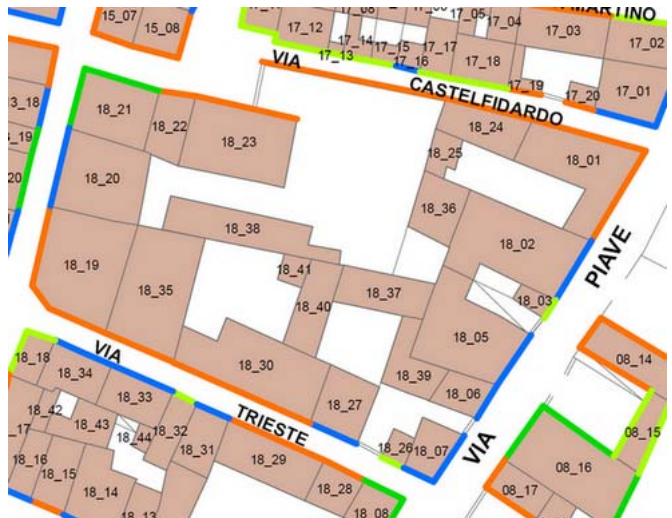
Elementi architettonici significativi		
<input type="checkbox"/> Archi-Volte	<input type="checkbox"/> Davanzali	<input type="checkbox"/> Abbaini
<input type="checkbox"/> Murature	<input type="checkbox"/> Contorni-Stipiti	<input type="checkbox"/> Affreschi
<input type="checkbox"/> Colonne	<input type="checkbox"/> Zoccolatura	<input type="checkbox"/> Decorazioni Pittoriche
<input type="checkbox"/> Logge	<input type="checkbox"/> Parapetti	<input type="checkbox"/> Decorazioni
<input type="checkbox"/> Portici	<input type="checkbox"/> Cortili antichi	<input type="checkbox"/> Intonaco
<input type="checkbox"/> Poggioli	<input type="checkbox"/> Gronde	<input type="checkbox"/> Tinteggiature
<input type="checkbox"/> Portali	<input type="checkbox"/> Inferriate	
<input type="checkbox"/> Infissi	<input type="checkbox"/> Coperture	

Valore architettonico	Tipo di interesse
<input type="radio"/> RILEVANTE	<input type="radio"/> STORICO
<input type="radio"/> BUONO	<input type="radio"/> ARCHITETTONICO
<input checked="" type="radio"/> MODESTO	<input checked="" type="radio"/> TIPOLOGICO
<input type="radio"/> NULLO	<input type="radio"/> AMBIENTALE / DI CONTESTO
	<input type="radio"/> NESSUNO-NEUTRO

Rilevanza paesistica	
<input type="radio"/> NEGATIVO, CONTRASTANT	<input type="radio"/> CARATTERIZZ. DEL PAESAGGIO
<input checked="" type="radio"/> NEUTRO O SENZA RILIEVO	<input type="radio"/> COMPLEMENTARE DEL PAESAGGIO

Interventi ammessi come da N.T.A.	
<input type="checkbox"/> Interventi 1 livello	<input type="checkbox"/> Interventi 5 livello
<input type="checkbox"/> Interventi 2 livello	<input type="checkbox"/> Interventi 6 livello
<input type="checkbox"/> Interventi 3 livello	<input type="checkbox"/> Piano attuativo
<input checked="" type="checkbox"/> Interventi 4 livello	

Note e prescrizioni aggiuntive:
In caso d'intervento si prescrive la ricomposizione della facciata con rivisitazione delle forometrie secondo rapporti L/H come le esistenti storiche.





SCHEDA DI ANALISI E PROGETTO DI TUTELA DEI NUCLEI DI ANTICA FORMAZIONE

Allegato al Piano delle Regole per il recupero, la tutela e la valorizzazione dei nuclei di antica formazione

Località:	Link: 18_28
Indirizzo: Via Trieste	Civico:
Nucleo: 18	Edificio: 28

Caratteristiche generali

 EDIFICIO PRINCIPALE
 EDIFICIO PERTINENZIALE

Proprietà

 PRIVATA
 PUBBLICA
 MISTA

Tipologia architettonica

 EDIFICIO A CORTE
 BLOCCO (isolato e non)
 EDIFICIO A SCHIERA/ IN LINEA
 VILLA
 PALAZZO SIGNORILE

Vincoli

 NESSUN VINCOLO
 VINCOLO MONUMENTALE
 VINCOLO PAESISTICO

Epoca storica

	A	B	C
FINO AL 1300	<input type="radio"/>	<input checked="" type="radio"/>	<input checked="" type="radio"/>
DAL 1300 AL 1500	<input type="radio"/>	<input checked="" type="radio"/>	<input checked="" type="radio"/>
DAL 1500 AL 1600	<input type="radio"/>	<input checked="" type="radio"/>	<input checked="" type="radio"/>
DAL 1600 AL 1700	<input type="radio"/>	<input checked="" type="radio"/>	<input checked="" type="radio"/>
DAL 1700 AL 1800	<input type="radio"/>	<input checked="" type="radio"/>	<input checked="" type="radio"/>
DAL 1810 AL 1854	<input checked="" type="radio"/>	<input checked="" type="radio"/>	<input checked="" type="radio"/>
DAL 1854 AL 1958	<input type="radio"/>	<input checked="" type="radio"/>	<input checked="" type="radio"/>
DAL 1958 AL 1970	<input type="radio"/>	<input checked="" type="radio"/>	<input checked="" type="radio"/>
DAL 1970 AL 2006	<input type="radio"/>	<input checked="" type="radio"/>	<input checked="" type="radio"/>
DOPO IL 2006	<input type="radio"/>	<input checked="" type="radio"/>	<input checked="" type="radio"/>

Aree scoperte

 CORTILE
 GIARDINO
 VERDE PRIVATO
 VERDE PUBBLICO
 PARCHEGGIO
 DEPOSITO
 INCOLTO
 NESSUNA

A = Di costruzione

B = Di ricostruzione

C = Di ristrutturazione totale con eventuali ampliamenti e/o addizioni

Destinazione d'uso prevalente

	Int.	P.T.	P.1°	P.2°	P.3°	P.4°	Altro
ACCESSORI RESIDENZA	<input checked="" type="radio"/>	<input type="radio"/>	<input type="radio"/>	<input checked="" type="radio"/>	<input checked="" type="radio"/>	<input checked="" type="radio"/>	<input checked="" type="radio"/>
RESIDENZA	<input checked="" type="radio"/>	<input checked="" type="radio"/>	<input checked="" type="radio"/>	<input checked="" type="radio"/>	<input checked="" type="radio"/>	<input checked="" type="radio"/>	<input checked="" type="radio"/>
ATTIVITA' COMMERCIALE	<input checked="" type="radio"/>	<input type="radio"/>	<input type="radio"/>	<input checked="" type="radio"/>	<input checked="" type="radio"/>	<input checked="" type="radio"/>	<input checked="" type="radio"/>
ATTIVITA' DIREZIONALE	<input checked="" type="radio"/>	<input type="radio"/>	<input type="radio"/>	<input checked="" type="radio"/>	<input checked="" type="radio"/>	<input checked="" type="radio"/>	<input checked="" type="radio"/>
STUDI PROFESSIONALI	<input checked="" type="radio"/>	<input type="radio"/>	<input type="radio"/>	<input checked="" type="radio"/>	<input checked="" type="radio"/>	<input checked="" type="radio"/>	<input checked="" type="radio"/>
ARTIGIANALE DI SERVIZIO	<input checked="" type="radio"/>	<input type="radio"/>	<input type="radio"/>	<input checked="" type="radio"/>	<input checked="" type="radio"/>	<input checked="" type="radio"/>	<input checked="" type="radio"/>
AUTORIMESSE	<input checked="" type="radio"/>	<input type="radio"/>	<input type="radio"/>	<input checked="" type="radio"/>	<input checked="" type="radio"/>	<input checked="" type="radio"/>	<input checked="" type="radio"/>
DEPOSITI	<input checked="" type="radio"/>	<input type="radio"/>	<input type="radio"/>	<input checked="" type="radio"/>	<input checked="" type="radio"/>	<input checked="" type="radio"/>	<input checked="" type="radio"/>
PUBBLICI ESERCIZI	<input checked="" type="radio"/>	<input type="radio"/>	<input type="radio"/>	<input checked="" type="radio"/>	<input checked="" type="radio"/>	<input checked="" type="radio"/>	<input checked="" type="radio"/>
SERVIZIO AGRICOLO	<input checked="" type="radio"/>	<input type="radio"/>	<input type="radio"/>	<input checked="" type="radio"/>	<input checked="" type="radio"/>	<input checked="" type="radio"/>	<input checked="" type="radio"/>
DESTINAZIONE PUBBLICA ISTRUZIONE	<input checked="" type="radio"/>	<input type="radio"/>	<input type="radio"/>	<input checked="" type="radio"/>	<input checked="" type="radio"/>	<input checked="" type="radio"/>	<input checked="" type="radio"/>
DESTINAZIONE PUBBL. CULTURA SPETTACOLO	<input checked="" type="radio"/>	<input type="radio"/>	<input type="radio"/>	<input checked="" type="radio"/>	<input checked="" type="radio"/>	<input checked="" type="radio"/>	<input checked="" type="radio"/>
DESTINAZIONE PUBBLICA UFFICI PUBBLICI	<input checked="" type="radio"/>	<input type="radio"/>	<input type="radio"/>	<input checked="" type="radio"/>	<input checked="" type="radio"/>	<input checked="" type="radio"/>	<input checked="" type="radio"/>
DESTINAZIONE PUBBLICA CULTO	<input checked="" type="radio"/>	<input type="radio"/>	<input type="radio"/>	<input checked="" type="radio"/>	<input checked="" type="radio"/>	<input checked="" type="radio"/>	<input checked="" type="radio"/>
DESTINAZIONE PUBBLICA SANITA'	<input checked="" type="radio"/>	<input type="radio"/>	<input type="radio"/>	<input checked="" type="radio"/>	<input checked="" type="radio"/>	<input checked="" type="radio"/>	<input checked="" type="radio"/>
DESTINAZIONE PUBBLICA ASSISTENZA	<input checked="" type="radio"/>	<input type="radio"/>	<input type="radio"/>	<input checked="" type="radio"/>	<input checked="" type="radio"/>	<input checked="" type="radio"/>	<input checked="" type="radio"/>
DESTINAZIONE PUBBLICA SICUREZZA	<input checked="" type="radio"/>	<input type="radio"/>	<input type="radio"/>	<input checked="" type="radio"/>	<input checked="" type="radio"/>	<input checked="" type="radio"/>	<input checked="" type="radio"/>
DESTINAZIONE PUBBLICA SPORT	<input checked="" type="radio"/>	<input type="radio"/>	<input type="radio"/>	<input checked="" type="radio"/>	<input checked="" type="radio"/>	<input checked="" type="radio"/>	<input checked="" type="radio"/>



SCHEDA DI ANALISI E PROGETTO DI TUTELA DEI NUCLEI DI ANTICA FORMAZIONE

Allegato al Piano delle Regole per il recupero, la tutela e la valorizzazione dei nuclei di antica formazione

Località:	Link: 18_28
Indirizzo: Via Trieste	Civico:
Nucleo: 18	Edificio: 28

Dotazione di parcheggi:

Stato di conservazione	
Coerenza e integrità tipologica	Compositivo/Architett.
<input checked="" type="radio"/> INTEGRO	<input type="radio"/> INTEGRO
<input type="radio"/> RIPRISTINATO	<input checked="" type="radio"/> POCO ALTERATO
<input type="radio"/> TRASFORMATO	<input type="radio"/> ALTERATO
<input type="radio"/> AMPLIATO	<input type="radio"/> MOLTO ALTERATO
<input type="radio"/> RECENTE	<input type="radio"/> RECENTE

Stato di dissesto

<input type="radio"/> NUMEROSI DANNI	<input checked="" type="radio"/> DANNI NON PRESENTI
<input type="radio"/> POCHI DANNI	

Elementi architettonici significativi

<input type="checkbox"/> Archi-Volte	<input type="checkbox"/> Davanzali	<input type="checkbox"/> Abbaini
<input type="checkbox"/> Murature	<input type="checkbox"/> Contorni-Stipiti	<input type="checkbox"/> Affreschi
<input type="checkbox"/> Colonne	<input type="checkbox"/> Zoccolatura	<input type="checkbox"/> Decorazioni Pittoriche
<input type="checkbox"/> Logge	<input type="checkbox"/> Parapetti	<input type="checkbox"/> Decorazioni
<input type="checkbox"/> Portici	<input type="checkbox"/> Cortili antichi	<input type="checkbox"/> Intonaco
<input type="checkbox"/> Poggioli	<input type="checkbox"/> Gronde	<input type="checkbox"/> Tinteggiature
<input type="checkbox"/> Portali	<input type="checkbox"/> Inferriate	
<input type="checkbox"/> Infissi	<input type="checkbox"/> Coperture	

Valore architettonico	Tipo di interesse
<input type="radio"/> RILEVANTE	<input type="radio"/> STORICO
<input type="radio"/> BUONO	<input type="radio"/> ARCHITETTONICO
<input checked="" type="radio"/> MODESTO	<input checked="" type="radio"/> TIPOLOGICO
<input type="radio"/> NULLO	<input type="radio"/> AMBIENTALE / DI CONTESTO
	<input type="radio"/> NESSUNO-NEUTRO

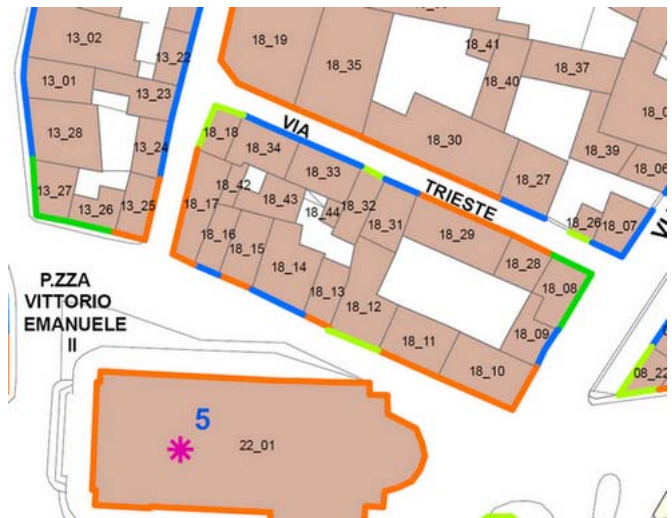
Rilevanza paesistica

<input type="radio"/> NEGATIVO, CONTRASTANT	<input type="radio"/> CARATTERIZZ. DEL PAESAGGIO
<input type="radio"/> NEUTRO O SENZA RILIEVO	<input checked="" type="radio"/> COMPLEMENTARE DEL PAESAGGIO

Interventi ammessi come da N.T.A.

<input type="checkbox"/> Interventi 1 livello	<input type="checkbox"/> Interventi 5 livello
<input type="checkbox"/> Interventi 2 livello	<input type="checkbox"/> Interventi 6 livello
<input checked="" type="checkbox"/> Interventi 3 livello	<input type="checkbox"/> Piano attuativo
<input type="checkbox"/> Interventi 4 livello	

Note e prescrizioni aggiuntive:





SCHEDA DI ANALISI E PROGETTO DI TUTELA DEI NUCLEI DI ANTICA FORMAZIONE

Allegato al Piano delle Regole per il recupero, la tutela e la valorizzazione dei nuclei di antica formazione

Località:	Link: 18_29
Indirizzo: Via Trieste	Civico:
Nucleo: 18	Edificio: 29

Caratteristiche generali

 EDIFICIO PRINCIPALE
 EDIFICIO PERTINENZIALE

Proprietà

 PRIVATA
 PUBBLICA
 MISTA

Tipologia architettonica

 EDIFICIO A CORTE
 BLOCCO (isolato e non)
 EDIFICIO A SCHIERA/ IN LINEA
 VILLA
 PALAZZO SIGNORILE

Vincoli

 NESSUN VINCOLO
 VINCOLO MONUMENTALE
 VINCOLO PAESISTICO

Epoca storica

	A	B	C
FINO AL 1300	<input type="radio"/>	<input checked="" type="radio"/>	<input type="radio"/>
DAL 1300 AL 1500	<input type="radio"/>	<input checked="" type="radio"/>	<input type="radio"/>
DAL 1500 AL 1600	<input type="radio"/>	<input checked="" type="radio"/>	<input type="radio"/>
DAL 1600 AL 1700	<input type="radio"/>	<input checked="" type="radio"/>	<input type="radio"/>
DAL 1700 AL 1800	<input type="radio"/>	<input checked="" type="radio"/>	<input type="radio"/>
DAL 1810 AL 1854	<input checked="" type="radio"/>	<input checked="" type="radio"/>	<input type="radio"/>
DAL 1854 AL 1958	<input type="radio"/>	<input checked="" type="radio"/>	<input type="radio"/>
DAL 1958 AL 1970	<input type="radio"/>	<input checked="" type="radio"/>	<input type="radio"/>
DAL 1970 AL 2006	<input type="radio"/>	<input checked="" type="radio"/>	<input checked="" type="radio"/>
DOPO IL 2006	<input type="radio"/>	<input checked="" type="radio"/>	<input type="radio"/>

Aree scoperte

 CORTILE
 GIARDINO
 VERDE PRIVATO
 VERDE PUBBLICO
 PARCHEGGIO
 DEPOSITO
 INCOLTO
 NESSUNA

A = Di costruzione

B = Di ricostruzione

C = Di ristrutturazione totale con eventuali ampliamenti e/o addizioni

Destinazione d'uso prevalente

	Int.	P.T.	P.1°	P.2°	P.3°	P.4°	Altro
ACCESSORI RESIDENZA	<input checked="" type="radio"/>	<input type="radio"/>	<input type="radio"/>	<input type="radio"/>	<input checked="" type="radio"/>	<input checked="" type="radio"/>	<input checked="" type="radio"/>
RESIDENZA	<input checked="" type="radio"/>	<input checked="" type="radio"/>	<input checked="" type="radio"/>	<input checked="" type="radio"/>	<input checked="" type="radio"/>	<input checked="" type="radio"/>	<input checked="" type="radio"/>
ATTIVITA' COMMERCIALE	<input checked="" type="radio"/>	<input type="radio"/>	<input type="radio"/>	<input type="radio"/>	<input checked="" type="radio"/>	<input checked="" type="radio"/>	<input checked="" type="radio"/>
ATTIVITA' DIREZIONALE	<input checked="" type="radio"/>	<input type="radio"/>	<input type="radio"/>	<input type="radio"/>	<input checked="" type="radio"/>	<input checked="" type="radio"/>	<input checked="" type="radio"/>
STUDI PROFESSIONALI	<input checked="" type="radio"/>	<input type="radio"/>	<input type="radio"/>	<input type="radio"/>	<input checked="" type="radio"/>	<input checked="" type="radio"/>	<input checked="" type="radio"/>
ARTIGIANALE DI SERVIZIO	<input checked="" type="radio"/>	<input type="radio"/>	<input type="radio"/>	<input type="radio"/>	<input checked="" type="radio"/>	<input checked="" type="radio"/>	<input checked="" type="radio"/>
AUTORIMESSE	<input checked="" type="radio"/>	<input type="radio"/>	<input type="radio"/>	<input type="radio"/>	<input checked="" type="radio"/>	<input checked="" type="radio"/>	<input checked="" type="radio"/>
DEPOSITI	<input checked="" type="radio"/>	<input type="radio"/>	<input type="radio"/>	<input type="radio"/>	<input checked="" type="radio"/>	<input checked="" type="radio"/>	<input checked="" type="radio"/>
PUBBLICI ESERCIZI	<input checked="" type="radio"/>	<input type="radio"/>	<input type="radio"/>	<input type="radio"/>	<input checked="" type="radio"/>	<input checked="" type="radio"/>	<input checked="" type="radio"/>
SERVIZIO AGRICOLO	<input checked="" type="radio"/>	<input type="radio"/>	<input type="radio"/>	<input type="radio"/>	<input checked="" type="radio"/>	<input checked="" type="radio"/>	<input checked="" type="radio"/>
DESTINAZIONE PUBBLICA ISTRUZIONE	<input checked="" type="radio"/>	<input type="radio"/>	<input type="radio"/>	<input type="radio"/>	<input checked="" type="radio"/>	<input checked="" type="radio"/>	<input checked="" type="radio"/>
DESTINAZIONE PUBBL. CULTURA SPETTACOLO	<input checked="" type="radio"/>	<input type="radio"/>	<input type="radio"/>	<input type="radio"/>	<input checked="" type="radio"/>	<input checked="" type="radio"/>	<input checked="" type="radio"/>
DESTINAZIONE PUBBLICA UFFICI PUBBLICI	<input checked="" type="radio"/>	<input type="radio"/>	<input type="radio"/>	<input type="radio"/>	<input checked="" type="radio"/>	<input checked="" type="radio"/>	<input checked="" type="radio"/>
DESTINAZIONE PUBBLICA CULTO	<input checked="" type="radio"/>	<input type="radio"/>	<input type="radio"/>	<input type="radio"/>	<input checked="" type="radio"/>	<input checked="" type="radio"/>	<input checked="" type="radio"/>
DESTINAZIONE PUBBLICA SANITA'	<input checked="" type="radio"/>	<input type="radio"/>	<input type="radio"/>	<input type="radio"/>	<input checked="" type="radio"/>	<input checked="" type="radio"/>	<input checked="" type="radio"/>
DESTINAZIONE PUBBLICA ASSISTENZA	<input checked="" type="radio"/>	<input type="radio"/>	<input type="radio"/>	<input type="radio"/>	<input checked="" type="radio"/>	<input checked="" type="radio"/>	<input checked="" type="radio"/>
DESTINAZIONE PUBBLICA SICUREZZA	<input checked="" type="radio"/>	<input type="radio"/>	<input type="radio"/>	<input type="radio"/>	<input checked="" type="radio"/>	<input checked="" type="radio"/>	<input checked="" type="radio"/>
DESTINAZIONE PUBBLICA SPORT	<input checked="" type="radio"/>	<input type="radio"/>	<input type="radio"/>	<input type="radio"/>	<input checked="" type="radio"/>	<input checked="" type="radio"/>	<input checked="" type="radio"/>



SCHEDA DI ANALISI E PROGETTO DI TUTELA DEI NUCLEI DI ANTICA FORMAZIONE

Allegato al Piano delle Regole per il recupero, la tutela e la valorizzazione dei nuclei di antica formazione

Località:	Link: 18_29
Indirizzo: Via Trieste	Civico:
Nucleo: 18	Edificio: 29

Dotazione di parcheggi:

Stato di conservazione	
Coerenza e integrità tipologica	Compositivo/Architett.
<input checked="" type="radio"/> INTEGRO	<input type="radio"/> INTEGRO
<input type="radio"/> RIPRISTINATO	<input checked="" type="radio"/> POCO ALTERATO
<input type="radio"/> TRASFORMATO	<input type="radio"/> ALTERATO
<input type="radio"/> AMPLIATO	<input type="radio"/> MOLTO ALTERATO
<input type="radio"/> RECENTE	<input type="radio"/> RECENTE

Stato di dissesto

<input type="radio"/> NUMEROSI DANNI	<input checked="" type="radio"/> DANNI NON PRESENTI
<input type="radio"/> POCHI DANNI	

Elementi architettonici significativi

<input type="checkbox"/> Archi-Volte	<input type="checkbox"/> Davanzali	<input type="checkbox"/> Abbaini
<input type="checkbox"/> Murature	<input checked="" type="checkbox"/> Contorni-Stipiti	<input type="checkbox"/> Affreschi
<input type="checkbox"/> Colonne	<input type="checkbox"/> Zoccolatura	<input type="checkbox"/> Decorazioni Pittoriche
<input type="checkbox"/> Logge	<input type="checkbox"/> Parapetti	<input type="checkbox"/> Decorazioni
<input type="checkbox"/> Portici	<input type="checkbox"/> Cortili antichi	<input type="checkbox"/> Intonaco
<input type="checkbox"/> Poggioli	<input type="checkbox"/> Gronde	<input type="checkbox"/> Tinteggiature
<input type="checkbox"/> Portali	<input type="checkbox"/> Inferriate	
<input type="checkbox"/> Infissi	<input type="checkbox"/> Coperture	

Valore architettonico	Tipo di interesse
<input type="radio"/> RILEVANTE	<input type="radio"/> STORICO
<input type="radio"/> BUONO	<input type="radio"/> ARCHITETTONICO
<input checked="" type="radio"/> MODESTO	<input checked="" type="radio"/> TIPOLOGICO
<input type="radio"/> NULLO	<input type="radio"/> AMBIENTALE / DI CONTESTO
	<input type="radio"/> NESSUNO-NEUTRO

Rilevanza paesistica

<input type="radio"/> NEGATIVO, CONTRASTANT	<input type="radio"/> CARATTERIZZ. DEL PAESAGGIO
<input type="radio"/> NEUTRO O SENZA RILIEVO	<input checked="" type="radio"/> COMPLEMENTARE DEL PAESAGGIO

Interventi ammessi come da N.T.A.

<input type="checkbox"/> Interventi 1 livello	<input type="checkbox"/> Interventi 5 livello
<input type="checkbox"/> Interventi 2 livello	<input type="checkbox"/> Interventi 6 livello
<input checked="" type="checkbox"/> Interventi 3 livello	<input type="checkbox"/> Piano attuativo
<input type="checkbox"/> Interventi 4 livello	

Note e prescrizioni aggiuntive:





SCHEDA DI ANALISI E PROGETTO DI TUTELA DEI NUCLEI DI ANTICA FORMAZIONE

Allegato al Piano delle Regole per il recupero, la tutela e la valorizzazione dei nuclei di antica formazione

Località:	Link: 18_30
Indirizzo: Via Trieste	Civico:
Nucleo: 18	Edificio: 30

Dotazione di parcheggi:

Stato di conservazione	
Coerenza e integrità tipologica	Compositivo/Architett.
<input checked="" type="radio"/> INTEGRO	<input type="radio"/> INTEGRO
<input type="radio"/> RIPRISTINATO	<input checked="" type="radio"/> POCO ALTERATO
<input type="radio"/> TRASFORMATO	<input type="radio"/> ALTERATO
<input type="radio"/> AMPLIATO	<input type="radio"/> MOLTO ALTERATO
<input type="radio"/> RECENTE	<input type="radio"/> RECENTE

Stato di dissesto	
<input type="radio"/> NUMEROSI DANNI	<input checked="" type="radio"/> DANNI NON PRESENTI
<input type="radio"/> POCHI DANNI	

Elementi architettonici significativi		
<input type="checkbox"/> Archi-Volte	<input type="checkbox"/> Davanzali	<input type="checkbox"/> Abbaini
<input type="checkbox"/> Murature	<input type="checkbox"/> Contorni-Stipiti	<input type="checkbox"/> Affreschi
<input type="checkbox"/> Colonne	<input type="checkbox"/> Zoccolatura	<input type="checkbox"/> Decorazioni Pittoriche
<input type="checkbox"/> Logge	<input type="checkbox"/> Parapetti	<input type="checkbox"/> Decorazioni
<input type="checkbox"/> Portici	<input type="checkbox"/> Cortili antichi	<input type="checkbox"/> Intonaco
<input type="checkbox"/> Poggioli	<input type="checkbox"/> Gronde	<input type="checkbox"/> Tinteggiature
<input type="checkbox"/> Portali	<input type="checkbox"/> Inferriate	
<input type="checkbox"/> Infissi	<input type="checkbox"/> Coperture	

Valore architettonico	Tipo di interesse
<input type="radio"/> RILEVANTE	<input type="radio"/> STORICO
<input type="radio"/> BUONO	<input type="radio"/> ARCHITETTONICO
<input checked="" type="radio"/> MODESTO	<input checked="" type="radio"/> TIPOLOGICO
<input type="radio"/> NULLO	<input type="radio"/> AMBIENTALE / DI CONTESTO
	<input type="radio"/> NESSUNO-NEUTRO

Rilevanza paesistica	
<input type="radio"/> NEGATIVO, CONTRASTANT	<input type="radio"/> CARATTERIZZ. DEL PAESAGGIO
<input type="radio"/> NEUTRO O SENZA RILIEVO	<input checked="" type="radio"/> COMPLEMENTARE DEL PAESAGGIO

Interventi ammessi come da N.T.A.	
<input type="checkbox"/> Interventi 1 livello	<input type="checkbox"/> Interventi 5 livello
<input type="checkbox"/> Interventi 2 livello	<input type="checkbox"/> Interventi 6 livello
<input checked="" type="checkbox"/> Interventi 3 livello	<input type="checkbox"/> Piano attuativo
<input type="checkbox"/> Interventi 4 livello	

Note e prescrizioni aggiuntive:
In caso d'intervento si indica l'eliminazione della zoccolatura.





SCHEDA DI ANALISI E PROGETTO DI TUTELA DEI NUCLEI DI ANTICA FORMAZIONE

Allegato al Piano delle Regole per il recupero, la tutela e la valorizzazione dei nuclei di antica formazione

Località:	Link: 18_31
Indirizzo: Via Trieste	Civico:
Nucleo: 18	Edificio: 31

Caratteristiche generali

 EDIFICIO PRINCIPALE
 EDIFICIO PERTINENZIALE

Proprietà

 PRIVATA
 PUBBLICA
 MISTA

Tipologia architettonica

 EDIFICIO A CORTE
 BLOCCO (isolato e non)
 EDIFICIO A SCHIERA/ IN LINEA
 VILLA
 PALAZZO SIGNORILE

Vincoli

 NESSUN VINCOLO
 VINCOLO MONUMENTALE
 VINCOLO PAESISTICO

Epoca storica

	A	B	C
FINO AL 1300	<input type="radio"/>	<input checked="" type="radio"/>	<input type="radio"/>
DAL 1300 AL 1500	<input type="radio"/>	<input checked="" type="radio"/>	<input type="radio"/>
DAL 1500 AL 1600	<input type="radio"/>	<input checked="" type="radio"/>	<input type="radio"/>
DAL 1600 AL 1700	<input type="radio"/>	<input checked="" type="radio"/>	<input type="radio"/>
DAL 1700 AL 1800	<input type="radio"/>	<input checked="" type="radio"/>	<input type="radio"/>
DAL 1810 AL 1854	<input checked="" type="radio"/>	<input checked="" type="radio"/>	<input type="radio"/>
DAL 1854 AL 1958	<input type="radio"/>	<input checked="" type="radio"/>	<input checked="" type="radio"/>
DAL 1958 AL 1970	<input type="radio"/>	<input checked="" type="radio"/>	<input type="radio"/>
DAL 1970 AL 2006	<input type="radio"/>	<input checked="" type="radio"/>	<input type="radio"/>
DOPO IL 2006	<input type="radio"/>	<input checked="" type="radio"/>	<input type="radio"/>

Aree scoperte

 CORTILE
 GIARDINO
 VERDE PRIVATO
 VERDE PUBBLICO
 PARCHEGGIO
 DEPOSITO
 INCOLTO
 NESSUNA

A = Di costruzione

B = Di ricostruzione

C = Di ristrutturazione totale con eventuali ampliamenti e/o addizioni

Destinazione d'uso prevalente

	Int.	P.T.	P.1°	P.2°	P.3°	P.4°	Altro
ACCESSORI RESIDENZA	<input checked="" type="radio"/>	<input checked="" type="radio"/>	<input type="radio"/>	<input type="radio"/>	<input checked="" type="radio"/>	<input checked="" type="radio"/>	<input checked="" type="radio"/>
RESIDENZA	<input checked="" type="radio"/>	<input type="radio"/>	<input checked="" type="radio"/>	<input checked="" type="radio"/>	<input checked="" type="radio"/>	<input checked="" type="radio"/>	<input checked="" type="radio"/>
ATTIVITA' COMMERCIALE	<input checked="" type="radio"/>	<input type="radio"/>	<input type="radio"/>	<input type="radio"/>	<input checked="" type="radio"/>	<input checked="" type="radio"/>	<input checked="" type="radio"/>
ATTIVITA' DIREZIONALE	<input checked="" type="radio"/>	<input type="radio"/>	<input type="radio"/>	<input type="radio"/>	<input checked="" type="radio"/>	<input checked="" type="radio"/>	<input checked="" type="radio"/>
STUDI PROFESSIONALI	<input checked="" type="radio"/>	<input type="radio"/>	<input type="radio"/>	<input type="radio"/>	<input checked="" type="radio"/>	<input checked="" type="radio"/>	<input checked="" type="radio"/>
ARTIGIANALE DI SERVIZIO	<input checked="" type="radio"/>	<input type="radio"/>	<input type="radio"/>	<input type="radio"/>	<input checked="" type="radio"/>	<input checked="" type="radio"/>	<input checked="" type="radio"/>
AUTORIMESSE	<input checked="" type="radio"/>	<input type="radio"/>	<input type="radio"/>	<input type="radio"/>	<input checked="" type="radio"/>	<input checked="" type="radio"/>	<input checked="" type="radio"/>
DEPOSITI	<input checked="" type="radio"/>	<input type="radio"/>	<input type="radio"/>	<input type="radio"/>	<input checked="" type="radio"/>	<input checked="" type="radio"/>	<input checked="" type="radio"/>
PUBBLICI ESERCIZI	<input checked="" type="radio"/>	<input type="radio"/>	<input type="radio"/>	<input type="radio"/>	<input checked="" type="radio"/>	<input checked="" type="radio"/>	<input checked="" type="radio"/>
SERVIZIO AGRICOLO	<input checked="" type="radio"/>	<input type="radio"/>	<input type="radio"/>	<input type="radio"/>	<input checked="" type="radio"/>	<input checked="" type="radio"/>	<input checked="" type="radio"/>
DESTINAZIONE PUBBLICA ISTRUZIONE	<input checked="" type="radio"/>	<input type="radio"/>	<input type="radio"/>	<input type="radio"/>	<input checked="" type="radio"/>	<input checked="" type="radio"/>	<input checked="" type="radio"/>
DESTINAZIONE PUBBL. CULTURA SPETTACOLO	<input checked="" type="radio"/>	<input type="radio"/>	<input type="radio"/>	<input type="radio"/>	<input checked="" type="radio"/>	<input checked="" type="radio"/>	<input checked="" type="radio"/>
DESTINAZIONE PUBBLICA UFFICI PUBBLICI	<input checked="" type="radio"/>	<input type="radio"/>	<input type="radio"/>	<input type="radio"/>	<input checked="" type="radio"/>	<input checked="" type="radio"/>	<input checked="" type="radio"/>
DESTINAZIONE PUBBLICA CULTO	<input checked="" type="radio"/>	<input type="radio"/>	<input type="radio"/>	<input type="radio"/>	<input checked="" type="radio"/>	<input checked="" type="radio"/>	<input checked="" type="radio"/>
DESTINAZIONE PUBBLICA SANITA'	<input checked="" type="radio"/>	<input type="radio"/>	<input type="radio"/>	<input type="radio"/>	<input checked="" type="radio"/>	<input checked="" type="radio"/>	<input checked="" type="radio"/>
DESTINAZIONE PUBBLICA ASSISTENZA	<input checked="" type="radio"/>	<input type="radio"/>	<input type="radio"/>	<input type="radio"/>	<input checked="" type="radio"/>	<input checked="" type="radio"/>	<input checked="" type="radio"/>
DESTINAZIONE PUBBLICA SICUREZZA	<input checked="" type="radio"/>	<input type="radio"/>	<input type="radio"/>	<input type="radio"/>	<input checked="" type="radio"/>	<input checked="" type="radio"/>	<input checked="" type="radio"/>
DESTINAZIONE PUBBLICA SPORT	<input checked="" type="radio"/>	<input type="radio"/>	<input type="radio"/>	<input type="radio"/>	<input checked="" type="radio"/>	<input checked="" type="radio"/>	<input checked="" type="radio"/>



SCHEDA DI ANALISI E PROGETTO DI TUTELA DEI NUCLEI DI ANTICA FORMAZIONE

Allegato al Piano delle Regole per il recupero, la tutela e la valorizzazione dei nuclei di antica formazione

Località:	Link:	18_31
Indirizzo: Via Trieste	Civico:	
Nucleo: 18	Edificio:	31

Dotazione di parcheggi:

Stato di conservazione	
Coerenza e integrità tipologica	Compositivo/Architett.
<input checked="" type="radio"/> INTEGRO	<input type="radio"/> INTEGRO
<input type="radio"/> RIPRISTINATO	<input checked="" type="radio"/> POCO ALTERATO
<input type="radio"/> TRASFORMATO	<input type="radio"/> ALTERATO
<input type="radio"/> AMPLIATO	<input type="radio"/> MOLTO ALTERATO
<input type="radio"/> RECENTE	<input type="radio"/> RECENTE

Stato di dissesto

NUMEROSI DANNI DANNI NON PRESENTI

POCHI DANNI

Elementi architettonici significativi

<input type="checkbox"/> Archi-Volte	<input type="checkbox"/> Davanzali	<input type="checkbox"/> Abbaini
<input type="checkbox"/> Murature	<input type="checkbox"/> Contorni-Stipiti	<input type="checkbox"/> Affreschi
<input type="checkbox"/> Colonne	<input type="checkbox"/> Zoccolatura	<input type="checkbox"/> Decorazioni Pittoriche
<input type="checkbox"/> Logge	<input type="checkbox"/> Parapetti	<input type="checkbox"/> Decorazioni
<input type="checkbox"/> Portici	<input type="checkbox"/> Cortili antichi	<input type="checkbox"/> Intonaco
<input type="checkbox"/> Poggioli	<input type="checkbox"/> Gronde	<input type="checkbox"/> Tinteggiature
<input type="checkbox"/> Portali	<input type="checkbox"/> Inferriate	
<input type="checkbox"/> Infissi	<input type="checkbox"/> Coperture	

Valore architettonico	Tipo di interesse
<input type="radio"/> RILEVANTE	<input type="radio"/> STORICO
<input type="radio"/> BUONO	<input type="radio"/> ARCHITETTONICO
<input type="radio"/> MODESTO	<input type="radio"/> TIPOLOGICO
<input checked="" type="radio"/> NULLO	<input type="radio"/> AMBIENTALE / DI CONTESTO
	<input checked="" type="radio"/> NESSUNO-NEUTRO

Rilevanza paesistica

NEGATIVO, CONTRASTANT CARATTERIZZ. DEL PAESAGGIO

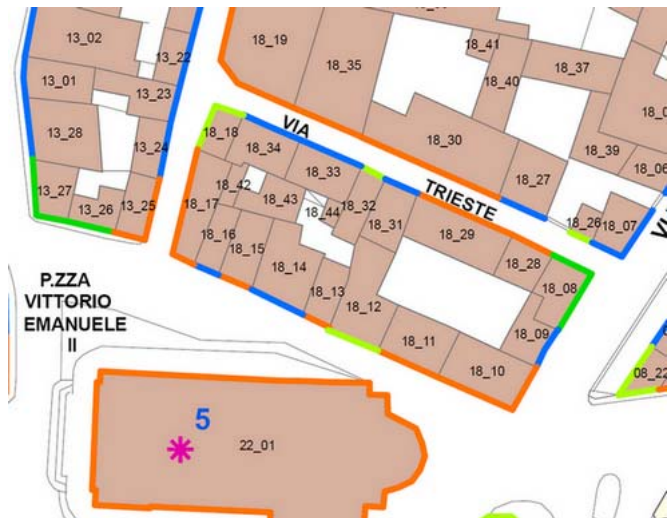
NEUTRO O SENZA RILIEVO COMPLEMENTARE DEL PAESAGGIO

Interventi ammessi come da N.T.A.

<input type="checkbox"/> Interventi 1 livello	<input type="checkbox"/> Interventi 5 livello
<input type="checkbox"/> Interventi 2 livello	<input type="checkbox"/> Interventi 6 livello
<input type="checkbox"/> Interventi 3 livello	<input type="checkbox"/> Piano attuativo
<input checked="" type="checkbox"/> Interventi 4 livello	

Note e prescrizioni aggiuntive:

In caso d'intervento si prescrive la ricomposizione della facciata con rivisitazione delle forometrie secondo rapporti L/H come le esistenti storiche.





SCHEDA DI ANALISI E PROGETTO DI TUTELA DEI NUCLEI DI ANTICA FORMAZIONE

Allegato al Piano delle Regole per il recupero, la tutela e la valorizzazione dei nuclei di antica formazione

Località:	Link: 18_32
Indirizzo: Via Trieste	Civico:
Nucleo: 18	Edificio: 32

Caratteristiche generali

 EDIFICIO PRINCIPALE
 EDIFICIO PERTINENZIALE

Proprietà

 PRIVATA
 PUBBLICA
 MISTA

Tipologia architettonica

 EDIFICIO A CORTE
 BLOCCO (isolato e non)
 EDIFICIO A SCHIERA/ IN LINEA
 VILLA
 PALAZZO SIGNORILE

Vincoli

 NESSUN VINCOLO
 VINCOLO MONUMENTALE
 VINCOLO PAESISTICO

Epoca storica

	A	B	C
FINO AL 1300	<input type="radio"/>	<input checked="" type="radio"/>	<input type="radio"/>
DAL 1300 AL 1500	<input type="radio"/>	<input checked="" type="radio"/>	<input type="radio"/>
DAL 1500 AL 1600	<input type="radio"/>	<input checked="" type="radio"/>	<input type="radio"/>
DAL 1600 AL 1700	<input type="radio"/>	<input checked="" type="radio"/>	<input type="radio"/>
DAL 1700 AL 1800	<input type="radio"/>	<input checked="" type="radio"/>	<input type="radio"/>
DAL 1810 AL 1854	<input checked="" type="radio"/>	<input checked="" type="radio"/>	<input type="radio"/>
DAL 1854 AL 1958	<input type="radio"/>	<input checked="" type="radio"/>	<input type="radio"/>
DAL 1958 AL 1970	<input type="radio"/>	<input checked="" type="radio"/>	<input checked="" type="radio"/>
DAL 1970 AL 2006	<input type="radio"/>	<input checked="" type="radio"/>	<input type="radio"/>
DOPO IL 2006	<input type="radio"/>	<input checked="" type="radio"/>	<input type="radio"/>

Aree scoperte

 CORTILE
 GIARDINO
 VERDE PRIVATO
 VERDE PUBBLICO
 PARCHEGGIO
 DEPOSITO
 INCOLTO
 NESSUNA

A = Di costruzione

B = Di ricostruzione

C = Di ristrutturazione totale con eventuali ampliamenti e/o addizioni

Destinazione d'uso prevalente

	Int.	P.T.	P.1°	P.2°	P.3°	P.4°	Altro
ACCESSORI RESIDENZA	<input checked="" type="radio"/>	<input type="radio"/>	<input type="radio"/>	<input type="radio"/>	<input checked="" type="radio"/>	<input checked="" type="radio"/>	<input checked="" type="radio"/>
RESIDENZA	<input checked="" type="radio"/>	<input type="radio"/>	<input checked="" type="radio"/>	<input checked="" type="radio"/>	<input checked="" type="radio"/>	<input checked="" type="radio"/>	<input checked="" type="radio"/>
ATTIVITA' COMMERCIALE	<input checked="" type="radio"/>	<input type="radio"/>	<input type="radio"/>	<input type="radio"/>	<input checked="" type="radio"/>	<input checked="" type="radio"/>	<input checked="" type="radio"/>
ATTIVITA' DIREZIONALE	<input checked="" type="radio"/>	<input type="radio"/>	<input type="radio"/>	<input type="radio"/>	<input checked="" type="radio"/>	<input checked="" type="radio"/>	<input checked="" type="radio"/>
STUDI PROFESSIONALI	<input checked="" type="radio"/>	<input type="radio"/>	<input type="radio"/>	<input type="radio"/>	<input checked="" type="radio"/>	<input checked="" type="radio"/>	<input checked="" type="radio"/>
ARTIGIANALE DI SERVIZIO	<input checked="" type="radio"/>	<input type="radio"/>	<input type="radio"/>	<input type="radio"/>	<input checked="" type="radio"/>	<input checked="" type="radio"/>	<input checked="" type="radio"/>
AUTORIMESSE	<input checked="" type="radio"/>	<input checked="" type="radio"/>	<input type="radio"/>	<input type="radio"/>	<input checked="" type="radio"/>	<input checked="" type="radio"/>	<input checked="" type="radio"/>
DEPOSITI	<input checked="" type="radio"/>	<input type="radio"/>	<input type="radio"/>	<input type="radio"/>	<input checked="" type="radio"/>	<input checked="" type="radio"/>	<input checked="" type="radio"/>
PUBBLICI ESERCIZI	<input checked="" type="radio"/>	<input type="radio"/>	<input type="radio"/>	<input type="radio"/>	<input checked="" type="radio"/>	<input checked="" type="radio"/>	<input checked="" type="radio"/>
SERVIZIO AGRICOLO	<input checked="" type="radio"/>	<input type="radio"/>	<input type="radio"/>	<input type="radio"/>	<input checked="" type="radio"/>	<input checked="" type="radio"/>	<input checked="" type="radio"/>
DESTINAZIONE PUBBLICA ISTRUZIONE	<input checked="" type="radio"/>	<input type="radio"/>	<input type="radio"/>	<input type="radio"/>	<input checked="" type="radio"/>	<input checked="" type="radio"/>	<input checked="" type="radio"/>
DESTINAZIONE PUBBL. CULTURA SPETTACOLO	<input checked="" type="radio"/>	<input type="radio"/>	<input type="radio"/>	<input type="radio"/>	<input checked="" type="radio"/>	<input checked="" type="radio"/>	<input checked="" type="radio"/>
DESTINAZIONE PUBBLICA UFFICI PUBBLICI	<input checked="" type="radio"/>	<input type="radio"/>	<input type="radio"/>	<input type="radio"/>	<input checked="" type="radio"/>	<input checked="" type="radio"/>	<input checked="" type="radio"/>
DESTINAZIONE PUBBLICA CULTO	<input checked="" type="radio"/>	<input type="radio"/>	<input type="radio"/>	<input type="radio"/>	<input checked="" type="radio"/>	<input checked="" type="radio"/>	<input checked="" type="radio"/>
DESTINAZIONE PUBBLICA SANITA'	<input checked="" type="radio"/>	<input type="radio"/>	<input type="radio"/>	<input type="radio"/>	<input checked="" type="radio"/>	<input checked="" type="radio"/>	<input checked="" type="radio"/>
DESTINAZIONE PUBBLICA ASSISTENZA	<input checked="" type="radio"/>	<input type="radio"/>	<input type="radio"/>	<input type="radio"/>	<input checked="" type="radio"/>	<input checked="" type="radio"/>	<input checked="" type="radio"/>
DESTINAZIONE PUBBLICA SICUREZZA	<input checked="" type="radio"/>	<input type="radio"/>	<input type="radio"/>	<input type="radio"/>	<input checked="" type="radio"/>	<input checked="" type="radio"/>	<input checked="" type="radio"/>
DESTINAZIONE PUBBLICA SPORT	<input checked="" type="radio"/>	<input type="radio"/>	<input type="radio"/>	<input type="radio"/>	<input checked="" type="radio"/>	<input checked="" type="radio"/>	<input checked="" type="radio"/>



SCHEDA DI ANALISI E PROGETTO DI TUTELA DEI NUCLEI DI ANTICA FORMAZIONE

Allegato al Piano delle Regole per il recupero, la tutela e la valorizzazione dei nuclei di antica formazione

Località:	Link: 18_32
Indirizzo: Via Trieste	Civico:
Nucleo: 18	Edificio: 32

Dotazione di parcheggi:

Stato di conservazione	
Coerenza e integrità tipologica	Compositivo/Architett.
<input checked="" type="radio"/> INTEGRO	<input type="radio"/> INTEGRO
<input type="radio"/> RIPRISTINATO	<input checked="" type="radio"/> POCO ALTERATO
<input type="radio"/> TRASFORMATO	<input type="radio"/> ALTERATO
<input type="radio"/> AMPLIATO	<input type="radio"/> MOLTO ALTERATO
<input type="radio"/> RECENTE	<input type="radio"/> RECENTE

Stato di dissesto

NUMEROSI DANNI DANNI NON PRESENTI

POCHI DANNI

Elementi architettonici significativi

<input type="checkbox"/> Archi-Volte	<input type="checkbox"/> Davanzali	<input type="checkbox"/> Abbaini
<input type="checkbox"/> Murature	<input type="checkbox"/> Contorni-Stipiti	<input type="checkbox"/> Affreschi
<input type="checkbox"/> Colonne	<input type="checkbox"/> Zoccolatura	<input type="checkbox"/> Decorazioni Pittoriche
<input type="checkbox"/> Logge	<input type="checkbox"/> Parapetti	<input type="checkbox"/> Decorazioni
<input type="checkbox"/> Portici	<input type="checkbox"/> Cortili antichi	<input type="checkbox"/> Intonaco
<input type="checkbox"/> Poggioli	<input type="checkbox"/> Gronde	<input type="checkbox"/> Tinteggiature
<input type="checkbox"/> Portali	<input type="checkbox"/> Inferriate	
<input type="checkbox"/> Infissi	<input type="checkbox"/> Coperture	

Valore architettonico	Tipo di interesse
<input type="radio"/> RILEVANTE	<input type="radio"/> STORICO
<input type="radio"/> BUONO	<input type="radio"/> ARCHITETTONICO
<input type="radio"/> MODESTO	<input type="radio"/> TIPOLOGICO
<input checked="" type="radio"/> NULLO	<input type="radio"/> AMBIENTALE / DI CONTESTO
	<input checked="" type="radio"/> NESSUNO-NEUTRO

Rilevanza paesistica

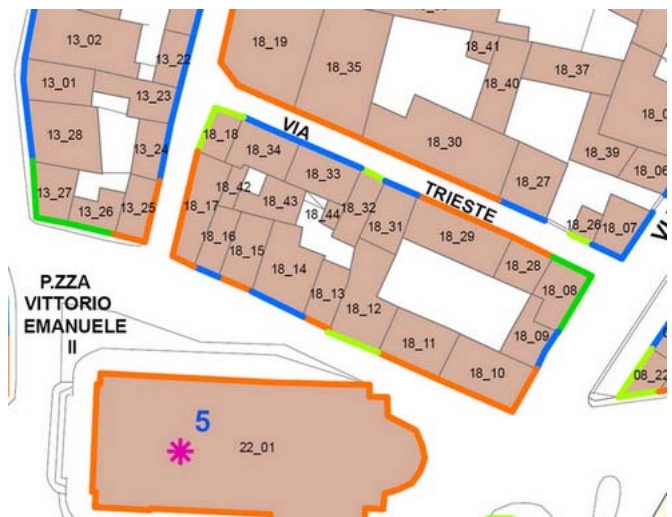
NEGATIVO, CONTRASTANT CARATTERIZZ. DEL PAESAGGIO

NEUTRO O SENZA RILIEVO COMPLEMENTARE DEL PAESAGGIO

Interventi ammessi come da N.T.A.

<input type="checkbox"/> Interventi 1 livello	<input type="checkbox"/> Interventi 5 livello
<input type="checkbox"/> Interventi 2 livello	<input type="checkbox"/> Interventi 6 livello
<input type="checkbox"/> Interventi 3 livello	<input type="checkbox"/> Piano attuativo
<input checked="" type="checkbox"/> Interventi 4 livello	

Note e prescrizioni aggiuntive:





SCHEDA DI ANALISI E PROGETTO DI TUTELA DEI NUCLEI DI ANTICA FORMAZIONE

Allegato al Piano delle Regole per il recupero, la tutela e la valorizzazione dei nuclei di antica formazione

Località:		Link:	18_33
Indirizzo:	Via Trieste	Civico:	8
Nucleo:	18	Edificio:	33

Caratteristiche generali

 EDIFICIO PRINCIPALE
 EDIFICIO PERTINENZIALE

Proprietà

 PRIVATA
 PUBBLICA
 MISTA

Tipologia architettonica

 EDIFICIO A CORTE
 BLOCCO (isolato e non)
 EDIFICIO A SCHIERA/ IN LINEA
 VILLA
 PALAZZO SIGNORILE

Vincoli

 NESSUN VINCOLO
 VINCOLO MONUMENTALE
 VINCOLO PAESISTICO

Epoca storica

	A	B	C
FINO AL 1300	<input type="radio"/>	<input checked="" type="radio"/>	<input type="radio"/>
DAL 1300 AL 1500	<input type="radio"/>	<input checked="" type="radio"/>	<input type="radio"/>
DAL 1500 AL 1600	<input type="radio"/>	<input checked="" type="radio"/>	<input type="radio"/>
DAL 1600 AL 1700	<input type="radio"/>	<input checked="" type="radio"/>	<input type="radio"/>
DAL 1700 AL 1800	<input type="radio"/>	<input checked="" type="radio"/>	<input type="radio"/>
DAL 1810 AL 1854	<input checked="" type="radio"/>	<input checked="" type="radio"/>	<input type="radio"/>
DAL 1854 AL 1958	<input type="radio"/>	<input checked="" type="radio"/>	<input checked="" type="radio"/>
DAL 1958 AL 1970	<input type="radio"/>	<input checked="" type="radio"/>	<input type="radio"/>
DAL 1970 AL 2006	<input type="radio"/>	<input checked="" type="radio"/>	<input type="radio"/>
DOPO IL 2006	<input type="radio"/>	<input checked="" type="radio"/>	<input type="radio"/>

Aree scoperte

 CORTILE
 GIARDINO
 VERDE PRIVATO
 VERDE PUBBLICO
 PARCHEGGIO
 DEPOSITO
 INCOLTO
 NESSUNA

A = Di costruzione

B = Di ricostruzione

C = Di ristrutturazione totale con eventuali ampliamenti e/o addizioni

Destinazione d'uso prevalente

	Int.	P.T.	P.1°	P.2°	P.3°	P.4°	Altro
ACCESSORI RESIDENZA	<input checked="" type="radio"/>	<input type="radio"/>	<input type="radio"/>	<input checked="" type="radio"/>	<input checked="" type="radio"/>	<input checked="" type="radio"/>	<input checked="" type="radio"/>
RESIDENZA	<input checked="" type="radio"/>	<input checked="" type="radio"/>	<input checked="" type="radio"/>	<input checked="" type="radio"/>	<input checked="" type="radio"/>	<input checked="" type="radio"/>	<input checked="" type="radio"/>
ATTIVITA' COMMERCIALE	<input checked="" type="radio"/>	<input type="radio"/>	<input type="radio"/>	<input checked="" type="radio"/>	<input checked="" type="radio"/>	<input checked="" type="radio"/>	<input checked="" type="radio"/>
ATTIVITA' DIREZIONALE	<input checked="" type="radio"/>	<input type="radio"/>	<input type="radio"/>	<input checked="" type="radio"/>	<input checked="" type="radio"/>	<input checked="" type="radio"/>	<input checked="" type="radio"/>
STUDI PROFESSIONALI	<input checked="" type="radio"/>	<input type="radio"/>	<input type="radio"/>	<input checked="" type="radio"/>	<input checked="" type="radio"/>	<input checked="" type="radio"/>	<input checked="" type="radio"/>
ARTIGIANALE DI SERVIZIO	<input checked="" type="radio"/>	<input type="radio"/>	<input type="radio"/>	<input checked="" type="radio"/>	<input checked="" type="radio"/>	<input checked="" type="radio"/>	<input checked="" type="radio"/>
AUTORIMESSE	<input checked="" type="radio"/>	<input type="radio"/>	<input type="radio"/>	<input checked="" type="radio"/>	<input checked="" type="radio"/>	<input checked="" type="radio"/>	<input checked="" type="radio"/>
DEPOSITI	<input checked="" type="radio"/>	<input type="radio"/>	<input type="radio"/>	<input checked="" type="radio"/>	<input checked="" type="radio"/>	<input checked="" type="radio"/>	<input checked="" type="radio"/>
PUBBLICI ESERCIZI	<input checked="" type="radio"/>	<input type="radio"/>	<input type="radio"/>	<input checked="" type="radio"/>	<input checked="" type="radio"/>	<input checked="" type="radio"/>	<input checked="" type="radio"/>
SERVIZIO AGRICOLO	<input checked="" type="radio"/>	<input type="radio"/>	<input type="radio"/>	<input checked="" type="radio"/>	<input checked="" type="radio"/>	<input checked="" type="radio"/>	<input checked="" type="radio"/>
DESTINAZIONE PUBBLICA ISTRUZIONE	<input checked="" type="radio"/>	<input type="radio"/>	<input type="radio"/>	<input checked="" type="radio"/>	<input checked="" type="radio"/>	<input checked="" type="radio"/>	<input checked="" type="radio"/>
DESTINAZIONE PUBBL. CULTURA SPETTACOLO	<input checked="" type="radio"/>	<input type="radio"/>	<input type="radio"/>	<input checked="" type="radio"/>	<input checked="" type="radio"/>	<input checked="" type="radio"/>	<input checked="" type="radio"/>
DESTINAZIONE PUBBLICA UFFICI PUBBLICI	<input checked="" type="radio"/>	<input type="radio"/>	<input type="radio"/>	<input checked="" type="radio"/>	<input checked="" type="radio"/>	<input checked="" type="radio"/>	<input checked="" type="radio"/>
DESTINAZIONE PUBBLICA CULTO	<input checked="" type="radio"/>	<input type="radio"/>	<input type="radio"/>	<input checked="" type="radio"/>	<input checked="" type="radio"/>	<input checked="" type="radio"/>	<input checked="" type="radio"/>
DESTINAZIONE PUBBLICA SANITA'	<input checked="" type="radio"/>	<input type="radio"/>	<input type="radio"/>	<input checked="" type="radio"/>	<input checked="" type="radio"/>	<input checked="" type="radio"/>	<input checked="" type="radio"/>
DESTINAZIONE PUBBLICA ASSISTENZA	<input checked="" type="radio"/>	<input type="radio"/>	<input type="radio"/>	<input checked="" type="radio"/>	<input checked="" type="radio"/>	<input checked="" type="radio"/>	<input checked="" type="radio"/>
DESTINAZIONE PUBBLICA SICUREZZA	<input checked="" type="radio"/>	<input type="radio"/>	<input type="radio"/>	<input checked="" type="radio"/>	<input checked="" type="radio"/>	<input checked="" type="radio"/>	<input checked="" type="radio"/>
DESTINAZIONE PUBBLICA SPORT	<input checked="" type="radio"/>	<input type="radio"/>	<input type="radio"/>	<input checked="" type="radio"/>	<input checked="" type="radio"/>	<input checked="" type="radio"/>	<input checked="" type="radio"/>



SCHEDA DI ANALISI E PROGETTO DI TUTELA DEI NUCLEI DI ANTICA FORMAZIONE

Allegato al Piano delle Regole per il recupero, la tutela e la valorizzazione dei nuclei di antica formazione

Località:		Link:	18_33
Indirizzo:	Via Trieste	Civico:	8
Nucleo:	18	Edificio:	33

Dotazione di parcheggi:

Stato di conservazione	
Coerenza e integrità tipologica	Compositivo/Architett.
<input checked="" type="radio"/> INTEGRO	<input type="radio"/> INTEGRO
<input type="radio"/> RIPRISTINATO	<input type="radio"/> POCO ALTERATO
<input type="radio"/> TRASFORMATO	<input checked="" type="radio"/> ALTERATO
<input type="radio"/> AMPLIATO	<input type="radio"/> MOLTO ALTERATO
<input type="radio"/> RECENTE	<input type="radio"/> RECENTE

Stato di dissesto	
<input type="radio"/> NUMEROSI DANNI	<input checked="" type="radio"/> DANNI NON PRESENTI
<input type="radio"/> POCHI DANNI	

Elementi architettonici significativi		
<input type="checkbox"/> Archi-Volte	<input type="checkbox"/> Davanzali	<input type="checkbox"/> Abbaini
<input type="checkbox"/> Murature	<input type="checkbox"/> Contorni-Stipiti	<input type="checkbox"/> Affreschi
<input type="checkbox"/> Colonne	<input type="checkbox"/> Zoccolatura	<input type="checkbox"/> Decorazioni Pittoriche
<input type="checkbox"/> Logge	<input type="checkbox"/> Parapetti	<input type="checkbox"/> Decorazioni
<input type="checkbox"/> Portici	<input type="checkbox"/> Cortili antichi	<input type="checkbox"/> Intonaco
<input type="checkbox"/> Poggioli	<input type="checkbox"/> Gronde	<input type="checkbox"/> Tinteggiature
<input type="checkbox"/> Portali	<input type="checkbox"/> Inferriate	
<input type="checkbox"/> Infissi	<input type="checkbox"/> Coperture	

Valore architettonico	Tipo di interesse
<input type="radio"/> RILEVANTE	<input type="radio"/> STORICO
<input type="radio"/> BUONO	<input type="radio"/> ARCHITETTONICO
<input checked="" type="radio"/> MODESTO	<input type="radio"/> TIPOLOGICO
<input type="radio"/> NULLO	<input type="radio"/> AMBIENTALE / DI CONTESTO
	<input checked="" type="radio"/> NESSUNO-NEUTRO

Rilevanza paesistica	
<input type="radio"/> NEGATIVO, CONTRASTANT	<input type="radio"/> CARATTERIZZ. DEL PAESAGGIO
<input checked="" type="radio"/> NEUTRO O SENZA RILIEVO	<input type="radio"/> COMPLEMENTARE DEL PAESAGGIO

Interventi ammessi come da N.T.A.	
<input type="checkbox"/> Interventi 1 livello	<input type="checkbox"/> Interventi 5 livello
<input type="checkbox"/> Interventi 2 livello	<input type="checkbox"/> Interventi 6 livello
<input type="checkbox"/> Interventi 3 livello	<input type="checkbox"/> Piano attuativo
<input checked="" type="checkbox"/> Interventi 4 livello	

Note e prescrizioni aggiuntive:
In caso d'intervento si prescrive la ricomposizione della facciata con rivisitazione delle forometrie secondo rapporti L/H come le esistenti storiche.





SCHEDA DI ANALISI E PROGETTO DI TUTELA DEI NUCLEI DI ANTICA FORMAZIONE

Allegato al Piano delle Regole per il recupero, la tutela e la valorizzazione dei nuclei di antica formazione

Località:	Link: 18_34
Indirizzo: Via Trieste	Civico: 6
Nucleo: 18	Edificio: 34

Caratteristiche generali

 EDIFICIO PRINCIPALE
 EDIFICIO PERTINENZIALE

Proprietà

 PRIVATA
 PUBBLICA
 MISTA

Tipologia architettonica

 EDIFICIO A CORTE
 BLOCCO (isolato e non)
 EDIFICIO A SCHIERA/ IN LINEA
 VILLA
 PALAZZO SIGNORILE

Vincoli

 NESSUN VINCOLO
 VINCOLO MONUMENTALE
 VINCOLO PAESISTICO

Epoca storica

	A	B	C
FINO AL 1300	<input type="radio"/>	<input checked="" type="radio"/>	<input type="radio"/>
DAL 1300 AL 1500	<input type="radio"/>	<input checked="" type="radio"/>	<input type="radio"/>
DAL 1500 AL 1600	<input type="radio"/>	<input checked="" type="radio"/>	<input type="radio"/>
DAL 1600 AL 1700	<input type="radio"/>	<input checked="" type="radio"/>	<input type="radio"/>
DAL 1700 AL 1800	<input type="radio"/>	<input checked="" type="radio"/>	<input type="radio"/>
DAL 1810 AL 1854	<input checked="" type="radio"/>	<input checked="" type="radio"/>	<input type="radio"/>
DAL 1854 AL 1958	<input type="radio"/>	<input checked="" type="radio"/>	<input type="radio"/>
DAL 1958 AL 1970	<input type="radio"/>	<input checked="" type="radio"/>	<input type="radio"/>
DAL 1970 AL 2006	<input type="radio"/>	<input checked="" type="radio"/>	<input checked="" type="radio"/>
DOPO IL 2006	<input type="radio"/>	<input checked="" type="radio"/>	<input type="radio"/>

Aree scoperte

 CORTILE
 GIARDINO
 VERDE PRIVATO
 VERDE PUBBLICO
 PARCHEGGIO
 DEPOSITO
 INCOLTO
 NESSUNA

A = Di costruzione

B = Di ricostruzione

C = Di ristrutturazione totale con eventuali ampliamenti e/o addizioni

Destinazione d'uso prevalente

	Int.	P.T.	P.1°	P.2°	P.3°	P.4°	Altro
ACCESSORI RESIDENZA	<input checked="" type="radio"/>	<input type="radio"/>	<input type="radio"/>	<input checked="" type="radio"/>	<input checked="" type="radio"/>	<input checked="" type="radio"/>	<input checked="" type="radio"/>
RESIDENZA	<input checked="" type="radio"/>	<input type="radio"/>	<input checked="" type="radio"/>	<input checked="" type="radio"/>	<input checked="" type="radio"/>	<input checked="" type="radio"/>	<input checked="" type="radio"/>
ATTIVITA' COMMERCIALE	<input checked="" type="radio"/>	<input type="radio"/>	<input type="radio"/>	<input checked="" type="radio"/>	<input checked="" type="radio"/>	<input checked="" type="radio"/>	<input checked="" type="radio"/>
ATTIVITA' DIREZIONALE	<input checked="" type="radio"/>	<input type="radio"/>	<input type="radio"/>	<input checked="" type="radio"/>	<input checked="" type="radio"/>	<input checked="" type="radio"/>	<input checked="" type="radio"/>
STUDI PROFESSIONALI	<input checked="" type="radio"/>	<input type="radio"/>	<input type="radio"/>	<input checked="" type="radio"/>	<input checked="" type="radio"/>	<input checked="" type="radio"/>	<input checked="" type="radio"/>
ARTIGIANALE DI SERVIZIO	<input checked="" type="radio"/>	<input type="radio"/>	<input type="radio"/>	<input checked="" type="radio"/>	<input checked="" type="radio"/>	<input checked="" type="radio"/>	<input checked="" type="radio"/>
AUTORIMESSE	<input checked="" type="radio"/>	<input checked="" type="radio"/>	<input type="radio"/>	<input checked="" type="radio"/>	<input checked="" type="radio"/>	<input checked="" type="radio"/>	<input checked="" type="radio"/>
DEPOSITI	<input checked="" type="radio"/>	<input type="radio"/>	<input type="radio"/>	<input checked="" type="radio"/>	<input checked="" type="radio"/>	<input checked="" type="radio"/>	<input checked="" type="radio"/>
PUBBLICI ESERCIZI	<input checked="" type="radio"/>	<input type="radio"/>	<input type="radio"/>	<input checked="" type="radio"/>	<input checked="" type="radio"/>	<input checked="" type="radio"/>	<input checked="" type="radio"/>
SERVIZIO AGRICOLO	<input checked="" type="radio"/>	<input type="radio"/>	<input type="radio"/>	<input checked="" type="radio"/>	<input checked="" type="radio"/>	<input checked="" type="radio"/>	<input checked="" type="radio"/>
DESTINAZIONE PUBBLICA ISTRUZIONE	<input checked="" type="radio"/>	<input type="radio"/>	<input type="radio"/>	<input checked="" type="radio"/>	<input checked="" type="radio"/>	<input checked="" type="radio"/>	<input checked="" type="radio"/>
DESTINAZIONE PUBBL. CULTURA SPETTACOLO	<input checked="" type="radio"/>	<input type="radio"/>	<input type="radio"/>	<input checked="" type="radio"/>	<input checked="" type="radio"/>	<input checked="" type="radio"/>	<input checked="" type="radio"/>
DESTINAZIONE PUBBLICA UFFICI PUBBLICI	<input checked="" type="radio"/>	<input type="radio"/>	<input type="radio"/>	<input checked="" type="radio"/>	<input checked="" type="radio"/>	<input checked="" type="radio"/>	<input checked="" type="radio"/>
DESTINAZIONE PUBBLICA CULTO	<input checked="" type="radio"/>	<input type="radio"/>	<input type="radio"/>	<input checked="" type="radio"/>	<input checked="" type="radio"/>	<input checked="" type="radio"/>	<input checked="" type="radio"/>
DESTINAZIONE PUBBLICA SANITA'	<input checked="" type="radio"/>	<input type="radio"/>	<input type="radio"/>	<input checked="" type="radio"/>	<input checked="" type="radio"/>	<input checked="" type="radio"/>	<input checked="" type="radio"/>
DESTINAZIONE PUBBLICA ASSISTENZA	<input checked="" type="radio"/>	<input type="radio"/>	<input type="radio"/>	<input checked="" type="radio"/>	<input checked="" type="radio"/>	<input checked="" type="radio"/>	<input checked="" type="radio"/>
DESTINAZIONE PUBBLICA SICUREZZA	<input checked="" type="radio"/>	<input type="radio"/>	<input type="radio"/>	<input checked="" type="radio"/>	<input checked="" type="radio"/>	<input checked="" type="radio"/>	<input checked="" type="radio"/>
DESTINAZIONE PUBBLICA SPORT	<input checked="" type="radio"/>	<input type="radio"/>	<input type="radio"/>	<input checked="" type="radio"/>	<input checked="" type="radio"/>	<input checked="" type="radio"/>	<input checked="" type="radio"/>



SCHEDA DI ANALISI E PROGETTO DI TUTELA DEI NUCLEI DI ANTICA FORMAZIONE

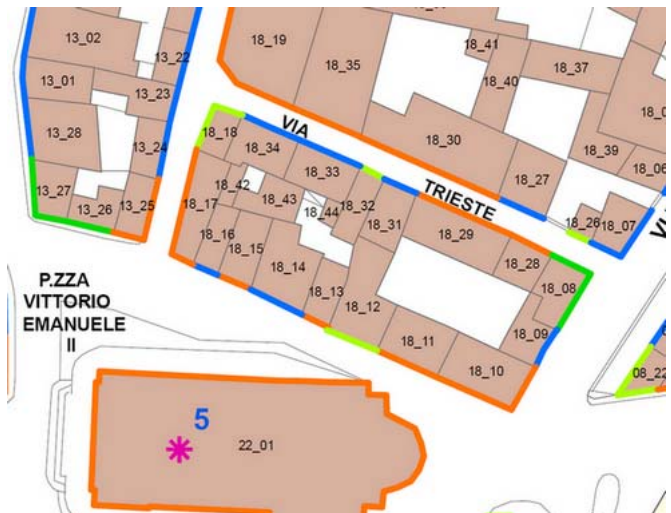
Allegato al Piano delle Regole per il recupero, la tutela e la valorizzazione dei nuclei di antica formazione

Località:		Link:	18_34
Indirizzo:	Via Trieste	Civico:	6
Nucleo:	18	Edificio:	34

Dotazione di parcheggi:

Stato di conservazione		Valore architettonico	Tipo di interesse
Coerenza e integrità tipologica	Compositivo/Architett.	<input type="radio"/> RILEVANTE <input type="radio"/> BUONO <input checked="" type="radio"/> MODESTO <input type="radio"/> NULLO	<input type="radio"/> STORICO <input type="radio"/> ARCHITETTONICO <input checked="" type="radio"/> TIPOLOGICO <input type="radio"/> AMBIENTALE / DI CONTESTO <input type="radio"/> NESSUNO-NEUTRO
<input type="radio"/> INTEGRO <input checked="" type="radio"/> RIPRISTINATO <input type="radio"/> TRASFORMATO <input type="radio"/> AMPLIATO <input type="radio"/> RECENTE	<input type="radio"/> INTEGRO <input type="radio"/> POCO ALTERATO <input checked="" type="radio"/> ALTERATO <input type="radio"/> MOLTO ALTERATO <input type="radio"/> RECENTE	Rilevanza paesistica <input type="radio"/> NEGATIVO, CONTRASTANT <input type="radio"/> CARATTERIZZ. DEL PAESAGGIO <input type="radio"/> NEUTRO O SENZA RILIEVO <input checked="" type="radio"/> COMPLEMENTARE DEL PAESAGGIO	
Stato di dissesto <input type="radio"/> NUMEROSI DANNI <input type="radio"/> POCHI DANNI <input checked="" type="radio"/> DANNI NON PRESENTI		Interventi ammessi come da N.T.A. <input type="checkbox"/> Interventi 1 livello <input type="checkbox"/> Interventi 2 livello <input checked="" type="checkbox"/> Interventi 3 livello <input type="checkbox"/> Interventi 4 livello <input type="checkbox"/> Interventi 5 livello <input type="checkbox"/> Interventi 6 livello <input type="checkbox"/> Piano attuativo	
Elementi architettonici significativi <input type="checkbox"/> Archi-Volte <input type="checkbox"/> Murature <input type="checkbox"/> Colonne <input type="checkbox"/> Logge <input type="checkbox"/> Portici <input type="checkbox"/> Poggioli <input checked="" type="checkbox"/> Portali <input type="checkbox"/> Infissi <input type="checkbox"/> Davanzali <input checked="" type="checkbox"/> Contorni-Stipiti <input type="checkbox"/> Zoccolatura <input type="checkbox"/> Parapetti <input type="checkbox"/> Cortili antichi <input type="checkbox"/> Gronde <input type="checkbox"/> Inferriate <input type="checkbox"/> Coperture <input type="checkbox"/> Abbaini <input type="checkbox"/> Affreschi <input type="checkbox"/> Decorazioni Pittoriche <input type="checkbox"/> Decorazioni <input type="checkbox"/> Intonaco <input type="checkbox"/> Tinteggiature			

Note e prescrizioni aggiuntive:
Si prescrive la ricomposizione della facciata con rivisitazione delle forometrie secondo le esistenti storiche. Mantenimento del portale fronte strada.





SCHEDA DI ANALISI E PROGETTO DI TUTELA DEI NUCLEI DI ANTICA FORMAZIONE

Allegato al Piano delle Regole per il recupero, la tutela e la valorizzazione dei nuclei di antica formazione

Località:	Link: 18_35
Indirizzo: Via Trieste	Civico: 3
Nucleo: 18	Edificio: 35

Caratteristiche generali

 EDIFICIO PRINCIPALE
 EDIFICIO PERTINENZIALE

Proprietà

 PRIVATA
 PUBBLICA
 MISTA

Tipologia architettonica

 EDIFICIO A CORTE
 BLOCCO (isolato e non)
 EDIFICIO A SCHIERA/ IN LINEA
 VILLA
 PALAZZO SIGNORILE

Vincoli

 NESSUN VINCOLO
 VINCOLO MONUMENTALE
 VINCOLO PAESISTICO

Epoca storica

	A	B	C
FINO AL 1300	<input type="radio"/>	<input checked="" type="radio"/>	<input type="radio"/>
DAL 1300 AL 1500	<input type="radio"/>	<input checked="" type="radio"/>	<input type="radio"/>
DAL 1500 AL 1600	<input type="radio"/>	<input checked="" type="radio"/>	<input type="radio"/>
DAL 1600 AL 1700	<input type="radio"/>	<input checked="" type="radio"/>	<input type="radio"/>
DAL 1700 AL 1800	<input type="radio"/>	<input checked="" type="radio"/>	<input type="radio"/>
DAL 1810 AL 1854	<input checked="" type="radio"/>	<input checked="" type="radio"/>	<input type="radio"/>
DAL 1854 AL 1958	<input type="radio"/>	<input checked="" type="radio"/>	<input type="radio"/>
DAL 1958 AL 1970	<input type="radio"/>	<input checked="" type="radio"/>	<input checked="" type="radio"/>
DAL 1970 AL 2006	<input type="radio"/>	<input checked="" type="radio"/>	<input type="radio"/>
DOPO IL 2006	<input type="radio"/>	<input checked="" type="radio"/>	<input type="radio"/>

Aree scoperte

 CORTILE
 GIARDINO
 VERDE PRIVATO
 VERDE PUBBLICO
 PARCHEGGIO
 DEPOSITO
 INCOLTO
 NESSUNA

A = Di costruzione

B = Di ricostruzione

C = Di ristrutturazione totale con eventuali ampliamenti e/o addizioni

Destinazione d'uso prevalente

	Int.	P.T.	P.1°	P.2°	P.3°	P.4°	Altro
ACCESSORI RESIDENZA	<input checked="" type="radio"/>	<input type="radio"/>	<input type="radio"/>	<input type="radio"/>	<input checked="" type="radio"/>	<input checked="" type="radio"/>	<input checked="" type="radio"/>
RESIDENZA	<input checked="" type="radio"/>	<input checked="" type="radio"/>	<input checked="" type="radio"/>	<input checked="" type="radio"/>	<input checked="" type="radio"/>	<input checked="" type="radio"/>	<input checked="" type="radio"/>
ATTIVITA' COMMERCIALE	<input checked="" type="radio"/>	<input type="radio"/>	<input type="radio"/>	<input type="radio"/>	<input checked="" type="radio"/>	<input checked="" type="radio"/>	<input checked="" type="radio"/>
ATTIVITA' DIREZIONALE	<input checked="" type="radio"/>	<input type="radio"/>	<input type="radio"/>	<input type="radio"/>	<input checked="" type="radio"/>	<input checked="" type="radio"/>	<input checked="" type="radio"/>
STUDI PROFESSIONALI	<input checked="" type="radio"/>	<input type="radio"/>	<input type="radio"/>	<input type="radio"/>	<input checked="" type="radio"/>	<input checked="" type="radio"/>	<input checked="" type="radio"/>
ARTIGIANALE DI SERVIZIO	<input checked="" type="radio"/>	<input type="radio"/>	<input type="radio"/>	<input type="radio"/>	<input checked="" type="radio"/>	<input checked="" type="radio"/>	<input checked="" type="radio"/>
AUTORIMESSE	<input checked="" type="radio"/>	<input type="radio"/>	<input type="radio"/>	<input type="radio"/>	<input checked="" type="radio"/>	<input checked="" type="radio"/>	<input checked="" type="radio"/>
DEPOSITI	<input checked="" type="radio"/>	<input type="radio"/>	<input type="radio"/>	<input type="radio"/>	<input checked="" type="radio"/>	<input checked="" type="radio"/>	<input checked="" type="radio"/>
PUBBLICI ESERCIZI	<input checked="" type="radio"/>	<input type="radio"/>	<input type="radio"/>	<input type="radio"/>	<input checked="" type="radio"/>	<input checked="" type="radio"/>	<input checked="" type="radio"/>
SERVIZIO AGRICOLO	<input checked="" type="radio"/>	<input type="radio"/>	<input type="radio"/>	<input type="radio"/>	<input checked="" type="radio"/>	<input checked="" type="radio"/>	<input checked="" type="radio"/>
DESTINAZIONE PUBBLICA ISTRUZIONE	<input checked="" type="radio"/>	<input type="radio"/>	<input type="radio"/>	<input type="radio"/>	<input checked="" type="radio"/>	<input checked="" type="radio"/>	<input checked="" type="radio"/>
DESTINAZIONE PUBBL. CULTURA SPETTACOLO	<input checked="" type="radio"/>	<input type="radio"/>	<input type="radio"/>	<input type="radio"/>	<input checked="" type="radio"/>	<input checked="" type="radio"/>	<input checked="" type="radio"/>
DESTINAZIONE PUBBLICA UFFICI PUBBLICI	<input checked="" type="radio"/>	<input type="radio"/>	<input type="radio"/>	<input type="radio"/>	<input checked="" type="radio"/>	<input checked="" type="radio"/>	<input checked="" type="radio"/>
DESTINAZIONE PUBBLICA CULTO	<input checked="" type="radio"/>	<input type="radio"/>	<input type="radio"/>	<input type="radio"/>	<input checked="" type="radio"/>	<input checked="" type="radio"/>	<input checked="" type="radio"/>
DESTINAZIONE PUBBLICA SANITA'	<input checked="" type="radio"/>	<input type="radio"/>	<input type="radio"/>	<input type="radio"/>	<input checked="" type="radio"/>	<input checked="" type="radio"/>	<input checked="" type="radio"/>
DESTINAZIONE PUBBLICA ASSISTENZA	<input checked="" type="radio"/>	<input type="radio"/>	<input type="radio"/>	<input type="radio"/>	<input checked="" type="radio"/>	<input checked="" type="radio"/>	<input checked="" type="radio"/>
DESTINAZIONE PUBBLICA SICUREZZA	<input checked="" type="radio"/>	<input type="radio"/>	<input type="radio"/>	<input type="radio"/>	<input checked="" type="radio"/>	<input checked="" type="radio"/>	<input checked="" type="radio"/>
DESTINAZIONE PUBBLICA SPORT	<input checked="" type="radio"/>	<input type="radio"/>	<input type="radio"/>	<input type="radio"/>	<input checked="" type="radio"/>	<input checked="" type="radio"/>	<input checked="" type="radio"/>



SCHEDA DI ANALISI E PROGETTO DI TUTELA DEI NUCLEI DI ANTICA FORMAZIONE

Allegato al Piano delle Regole per il recupero, la tutela e la valorizzazione dei nuclei di antica formazione

Località:		Link:	18_35
Indirizzo:	Via Trieste	Civico:	3
Nucleo:	18	Edificio:	35

Dotazione di parcheggi:

Stato di conservazione	
Coerenza e integrità tipologica	Compositivo/Architett.
<input checked="" type="radio"/> INTEGRO	<input type="radio"/> INTEGRO
<input type="radio"/> RIPRISTINATO	<input checked="" type="radio"/> POCO ALTERATO
<input type="radio"/> TRASFORMATO	<input type="radio"/> ALTERATO
<input type="radio"/> AMPLIATO	<input type="radio"/> MOLTO ALTERATO
<input type="radio"/> RECENTE	<input type="radio"/> RECENTE

Stato di dissesto	
<input type="radio"/> NUMEROSI DANNI	<input checked="" type="radio"/> DANNI NON PRESENTI
<input type="radio"/> POCHI DANNI	

Elementi architettonici significativi		
<input type="checkbox"/> Archi-Volte	<input type="checkbox"/> Davanzali	<input type="checkbox"/> Abbaini
<input type="checkbox"/> Murature	<input type="checkbox"/> Contorni-Stipiti	<input type="checkbox"/> Affreschi
<input type="checkbox"/> Colonne	<input type="checkbox"/> Zoccolatura	<input type="checkbox"/> Decorazioni Pittoriche
<input type="checkbox"/> Logge	<input type="checkbox"/> Parapetti	<input type="checkbox"/> Decorazioni
<input type="checkbox"/> Portici	<input type="checkbox"/> Cortili antichi	<input type="checkbox"/> Intonaco
<input type="checkbox"/> Poggioli	<input type="checkbox"/> Gronde	<input type="checkbox"/> Tinteggiature
<input type="checkbox"/> Portali	<input type="checkbox"/> Inferriate	
<input type="checkbox"/> Infissi	<input type="checkbox"/> Coperture	

Valore architettonico	Tipo di interesse
<input type="radio"/> RILEVANTE	<input type="radio"/> STORICO
<input type="radio"/> BUONO	<input type="radio"/> ARCHITETTONICO
<input checked="" type="radio"/> MODESTO	<input checked="" type="radio"/> TIPOLOGICO
<input type="radio"/> NULLO	<input type="radio"/> AMBIENTALE / DI CONTESTO
	<input type="radio"/> NESSUNO-NEUTRO

Rilevanza paesistica	
<input type="radio"/> NEGATIVO, CONTRASTANT	<input type="radio"/> CARATTERIZZ. DEL PAESAGGIO
<input type="radio"/> NEUTRO O SENZA RILIEVO	<input checked="" type="radio"/> COMPLEMENTARE DEL PAESAGGIO

Interventi ammessi come da N.T.A.	
<input type="checkbox"/> Interventi 1 livello	<input type="checkbox"/> Interventi 5 livello
<input type="checkbox"/> Interventi 2 livello	<input type="checkbox"/> Interventi 6 livello
<input checked="" type="checkbox"/> Interventi 3 livello	<input type="checkbox"/> Piano attuativo
<input type="checkbox"/> Interventi 4 livello	

Note e prescrizioni aggiuntive:
In caso d'intervento si indica il mantenimento dei rapporti forometrici attuali.





SCHEDA DI ANALISI E PROGETTO DI TUTELA DEI NUCLEI DI ANTICA FORMAZIONE

Allegato al Piano delle Regole per il recupero, la tutela e la valorizzazione dei nuclei di antica formazione

Località:		Link:	18_36
Indirizzo:	Via Castelfidardo	Civico:	
Nucleo:	18	Edificio:	36

Dotazione di parcheggi:

Stato di conservazione	
Coerenza e integrità tipologica	Compositivo/Architett.
<input checked="" type="radio"/> INTEGRO	<input type="radio"/> INTEGRO
<input type="radio"/> RIPRISTINATO	<input checked="" type="radio"/> POCO ALTERATO
<input type="radio"/> TRASFORMATO	<input type="radio"/> ALTERATO
<input type="radio"/> AMPLIATO	<input type="radio"/> MOLTO ALTERATO
<input type="radio"/> RECENTE	<input type="radio"/> RECENTE

Stato di dissesto	
<input type="radio"/> NUMEROSI DANNI	<input checked="" type="radio"/> DANNI NON PRESENTI
<input type="radio"/> POCHI DANNI	

Elementi architettonici significativi		
<input type="checkbox"/> Archi-Volte	<input type="checkbox"/> Davanzali	<input type="checkbox"/> Abbaini
<input type="checkbox"/> Murature	<input type="checkbox"/> Contorni-Stipiti	<input type="checkbox"/> Affreschi
<input type="checkbox"/> Colonne	<input type="checkbox"/> Zoccolatura	<input type="checkbox"/> Decorazioni Pittoriche
<input type="checkbox"/> Logge	<input type="checkbox"/> Parapetti	<input type="checkbox"/> Decorazioni
<input type="checkbox"/> Portici	<input type="checkbox"/> Cortili antichi	<input type="checkbox"/> Intonaco
<input type="checkbox"/> Poggioli	<input type="checkbox"/> Gronde	<input type="checkbox"/> Tinteggiature
<input type="checkbox"/> Portali	<input type="checkbox"/> Inferriate	
<input type="checkbox"/> Infissi	<input type="checkbox"/> Coperture	

Valore architettonico	Tipo di interesse
<input type="radio"/> RILEVANTE	<input type="radio"/> STORICO
<input type="radio"/> BUONO	<input type="radio"/> ARCHITETTONICO
<input checked="" type="radio"/> MODESTO	<input checked="" type="radio"/> TIPOLOGICO
<input type="radio"/> NULLO	<input type="radio"/> AMBIENTALE / DI CONTESTO
	<input type="radio"/> NESSUNO-NEUTRO

Rilevanza paesistica	
<input type="radio"/> NEGATIVO, CONTRASTANT	<input type="radio"/> CARATTERIZZ. DEL PAESAGGIO
<input type="radio"/> NEUTRO O SENZA RILIEVO	<input checked="" type="radio"/> COMPLEMENTARE DEL PAESAGGIO

Interventi ammessi come da N.T.A.	
<input type="checkbox"/> Interventi 1 livello	<input type="checkbox"/> Interventi 5 livello
<input type="checkbox"/> Interventi 2 livello	<input type="checkbox"/> Interventi 6 livello
<input checked="" type="checkbox"/> Interventi 3 livello	<input type="checkbox"/> Piano attuativo
<input type="checkbox"/> Interventi 4 livello	

Note e prescrizioni aggiuntive:





SCHEDA DI ANALISI E PROGETTO DI TUTELA DEI NUCLEI DI ANTICA FORMAZIONE

Allegato al Piano delle Regole per il recupero, la tutela e la valorizzazione dei nuclei di antica formazione

Località:		Link:	18_37
Indirizzo:	Via Castelfidardo	Civico:	
Nucleo:	18	Edificio:	37

Dotazione di parcheggi:

Stato di conservazione	
Coerenza e integrità tipologica	Compositivo/Architett.
<input checked="" type="radio"/> INTEGRO	<input type="radio"/> INTEGRO
<input type="radio"/> RIPRISTINATO	<input checked="" type="radio"/> POCO ALTERATO
<input type="radio"/> TRASFORMATO	<input type="radio"/> ALTERATO
<input type="radio"/> AMPLIATO	<input type="radio"/> MOLTO ALTERATO
<input type="radio"/> RECENTE	<input type="radio"/> RECENTE

Stato di dissesto

<input type="radio"/> NUMEROSI DANNI	<input checked="" type="radio"/> DANNI NON PRESENTI
<input type="radio"/> POCHI DANNI	

Elementi architettonici significativi

<input type="checkbox"/> Archi-Volte	<input type="checkbox"/> Davanzali	<input type="checkbox"/> Abbaini
<input type="checkbox"/> Murature	<input type="checkbox"/> Contorni-Stipiti	<input type="checkbox"/> Affreschi
<input type="checkbox"/> Colonne	<input type="checkbox"/> Zoccolatura	<input type="checkbox"/> Decorazioni Pittoriche
<input type="checkbox"/> Logge	<input type="checkbox"/> Parapetti	<input type="checkbox"/> Decorazioni
<input type="checkbox"/> Portici	<input type="checkbox"/> Cortili antichi	<input type="checkbox"/> Intonaco
<input type="checkbox"/> Poggioli	<input type="checkbox"/> Gronde	<input type="checkbox"/> Tinteggiature
<input type="checkbox"/> Portali	<input type="checkbox"/> Inferriate	
<input type="checkbox"/> Infissi	<input type="checkbox"/> Coperture	

Valore architettonico	Tipo di interesse
<input type="radio"/> RILEVANTE	<input type="radio"/> STORICO
<input type="radio"/> BUONO	<input type="radio"/> ARCHITETTONICO
<input type="radio"/> MODESTO	<input type="radio"/> TIPOLOGICO
<input checked="" type="radio"/> NULLO	<input type="radio"/> AMBIENTALE / DI CONTESTO
	<input checked="" type="radio"/> NESSUNO-NEUTRO

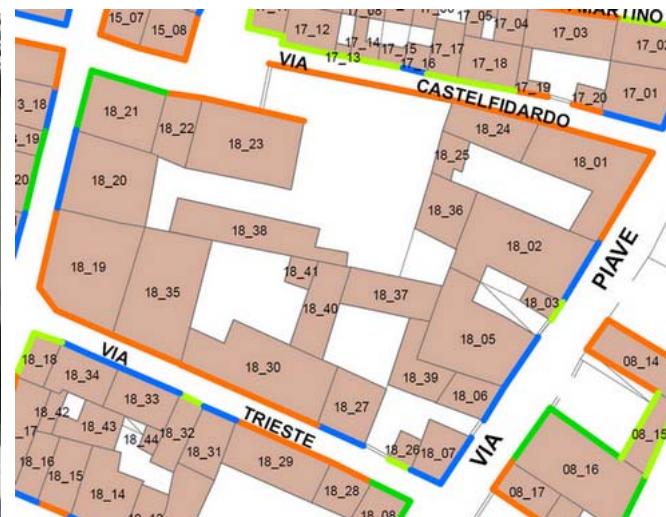
Rilevanza paesistica

<input type="radio"/> NEGATIVO, CONTRASTANT	<input type="radio"/> CARATTERIZZ. DEL PAESAGGIO
<input checked="" type="radio"/> NEUTRO O SENZA RILIEVO	<input type="radio"/> COMPLEMENTARE DEL PAESAGGIO

Interventi ammessi come da N.T.A.

<input type="checkbox"/> Interventi 1 livello	<input type="checkbox"/> Interventi 5 livello
<input type="checkbox"/> Interventi 2 livello	<input type="checkbox"/> Interventi 6 livello
<input type="checkbox"/> Interventi 3 livello	<input type="checkbox"/> Piano attuativo
<input checked="" type="checkbox"/> Interventi 4 livello	

Note e prescrizioni aggiuntive:





SCHEDA DI ANALISI E PROGETTO DI TUTELA DEI NUCLEI DI ANTICA FORMAZIONE

Allegato al Piano delle Regole per il recupero, la tutela e la valorizzazione dei nuclei di antica formazione

Località:		Link:	18_38
Indirizzo:	Via Castelfidardo	Civico:	
Nucleo:	18	Edificio:	38

Dotazione di parcheggi:

Stato di conservazione	
Coerenza e integrità tipologica	Compositivo/Architett.
<input checked="" type="radio"/> INTEGRO	<input type="radio"/> INTEGRO
<input type="radio"/> RIPRISTINATO	<input type="radio"/> POCO ALTERATO
<input type="radio"/> TRASFORMATO	<input checked="" type="radio"/> ALTERATO
<input type="radio"/> AMPLIATO	<input type="radio"/> MOLTO ALTERATO
<input type="radio"/> RECENTE	<input type="radio"/> RECENTE

Stato di dissesto	
<input type="radio"/> NUMEROSI DANNI	<input checked="" type="radio"/> DANNI NON PRESENTI
<input type="radio"/> POCHI DANNI	

Elementi architettonici significativi		
<input type="checkbox"/> Archi-Volte	<input type="checkbox"/> Davanzali	<input type="checkbox"/> Abbaini
<input type="checkbox"/> Murature	<input type="checkbox"/> Contorni-Stipiti	<input type="checkbox"/> Affreschi
<input type="checkbox"/> Colonne	<input type="checkbox"/> Zoccolatura	<input type="checkbox"/> Decorazioni Pittoriche
<input type="checkbox"/> Logge	<input type="checkbox"/> Parapetti	<input type="checkbox"/> Decorazioni
<input type="checkbox"/> Portici	<input type="checkbox"/> Cortili antichi	<input type="checkbox"/> Intonaco
<input type="checkbox"/> Poggioli	<input type="checkbox"/> Gronde	<input type="checkbox"/> Tinteggiature
<input type="checkbox"/> Portali	<input type="checkbox"/> Inferriate	
<input type="checkbox"/> Infissi	<input type="checkbox"/> Coperture	

Valore architettonico	Tipo di interesse
<input type="radio"/> RILEVANTE	<input type="radio"/> STORICO
<input type="radio"/> BUONO	<input type="radio"/> ARCHITETTONICO
<input checked="" type="radio"/> MODESTO	<input checked="" type="radio"/> TIPOLOGICO
<input type="radio"/> NULLO	<input type="radio"/> AMBIENTALE / DI CONTESTO
	<input type="radio"/> NESSUNO-NEUTRO

Rilevanza paesistica	
<input type="radio"/> NEGATIVO, CONTRASTANT	<input type="radio"/> CARATTERIZZ. DEL PAESAGGIO
<input type="radio"/> NEUTRO O SENZA RILIEVO	<input checked="" type="radio"/> COMPLEMENTARE DEL PAESAGGIO

Interventi ammessi come da N.T.A.	
<input type="checkbox"/> Interventi 1 livello	<input type="checkbox"/> Interventi 5 livello
<input type="checkbox"/> Interventi 2 livello	<input type="checkbox"/> Interventi 6 livello
<input type="checkbox"/> Interventi 3 livello	<input type="checkbox"/> Piano attuativo
<input checked="" type="checkbox"/> Interventi 4 livello	

Note e prescrizioni aggiuntive:





SCHEDA DI ANALISI E PROGETTO DI TUTELA DEI NUCLEI DI ANTICA FORMAZIONE

Allegato al Piano delle Regole per il recupero, la tutela e la valorizzazione dei nuclei di antica formazione

Località:	Link: 18_39
Indirizzo: Via Trieste	Civico:
Nucleo: 18	Edificio: 39

Caratteristiche generali

 EDIFICIO PRINCIPALE
 EDIFICIO PERTINENZIALE

Proprietà

 PRIVATA
 PUBBLICA
 MISTA

Tipologia architettonica

 EDIFICIO A CORTE
 BLOCCO (isolato e non)
 EDIFICIO A SCHIERA/ IN LINEA
 VILLA
 PALAZZO SIGNORILE

Vincoli

 NESSUN VINCOLO
 VINCOLO MONUMENTALE
 VINCOLO PAESISTICO

Epoca storica

	A	B	C
FINO AL 1300	<input type="radio"/>	<input checked="" type="radio"/>	<input type="radio"/>
DAL 1300 AL 1500	<input type="radio"/>	<input checked="" type="radio"/>	<input type="radio"/>
DAL 1500 AL 1600	<input type="radio"/>	<input checked="" type="radio"/>	<input type="radio"/>
DAL 1600 AL 1700	<input type="radio"/>	<input checked="" type="radio"/>	<input type="radio"/>
DAL 1700 AL 1800	<input type="radio"/>	<input checked="" type="radio"/>	<input type="radio"/>
DAL 1810 AL 1854	<input type="radio"/>	<input checked="" type="radio"/>	<input type="radio"/>
DAL 1854 AL 1958	<input checked="" type="radio"/>	<input checked="" type="radio"/>	<input type="radio"/>
DAL 1958 AL 1970	<input type="radio"/>	<input checked="" type="radio"/>	<input type="radio"/>
DAL 1970 AL 2006	<input type="radio"/>	<input checked="" type="radio"/>	<input type="radio"/>
DOPO IL 2006	<input type="radio"/>	<input checked="" type="radio"/>	<input checked="" type="radio"/>

Aree scoperte

 CORTILE
 GIARDINO
 VERDE PRIVATO
 VERDE PUBBLICO
 PARCHEGGIO
 DEPOSITO
 INCOLTO
 NESSUNA

A = Di costruzione

B = Di ricostruzione

C = Di ristrutturazione totale con eventuali ampliamenti e/o addizioni

Destinazione d'uso prevalente

	Int.	P.T.	P.1°	P.2°	P.3°	P.4°	Altro
ACCESSORI RESIDENZA	<input checked="" type="radio"/>	<input type="radio"/>	<input type="radio"/>	<input checked="" type="radio"/>	<input checked="" type="radio"/>	<input checked="" type="radio"/>	<input checked="" type="radio"/>
RESIDENZA	<input checked="" type="radio"/>	<input checked="" type="radio"/>	<input checked="" type="radio"/>	<input checked="" type="radio"/>	<input checked="" type="radio"/>	<input checked="" type="radio"/>	<input checked="" type="radio"/>
ATTIVITA' COMMERCIALE	<input checked="" type="radio"/>	<input type="radio"/>	<input type="radio"/>	<input checked="" type="radio"/>	<input checked="" type="radio"/>	<input checked="" type="radio"/>	<input checked="" type="radio"/>
ATTIVITA' DIREZIONALE	<input checked="" type="radio"/>	<input type="radio"/>	<input type="radio"/>	<input checked="" type="radio"/>	<input checked="" type="radio"/>	<input checked="" type="radio"/>	<input checked="" type="radio"/>
STUDI PROFESSIONALI	<input checked="" type="radio"/>	<input type="radio"/>	<input type="radio"/>	<input checked="" type="radio"/>	<input checked="" type="radio"/>	<input checked="" type="radio"/>	<input checked="" type="radio"/>
ARTIGIANALE DI SERVIZIO	<input checked="" type="radio"/>	<input type="radio"/>	<input type="radio"/>	<input checked="" type="radio"/>	<input checked="" type="radio"/>	<input checked="" type="radio"/>	<input checked="" type="radio"/>
AUTORIMESSE	<input checked="" type="radio"/>	<input type="radio"/>	<input type="radio"/>	<input checked="" type="radio"/>	<input checked="" type="radio"/>	<input checked="" type="radio"/>	<input checked="" type="radio"/>
DEPOSITI	<input checked="" type="radio"/>	<input type="radio"/>	<input type="radio"/>	<input checked="" type="radio"/>	<input checked="" type="radio"/>	<input checked="" type="radio"/>	<input checked="" type="radio"/>
PUBBLICI ESERCIZI	<input checked="" type="radio"/>	<input type="radio"/>	<input type="radio"/>	<input checked="" type="radio"/>	<input checked="" type="radio"/>	<input checked="" type="radio"/>	<input checked="" type="radio"/>
SERVIZIO AGRICOLO	<input checked="" type="radio"/>	<input type="radio"/>	<input type="radio"/>	<input checked="" type="radio"/>	<input checked="" type="radio"/>	<input checked="" type="radio"/>	<input checked="" type="radio"/>
DESTINAZIONE PUBBLICA ISTRUZIONE	<input checked="" type="radio"/>	<input type="radio"/>	<input type="radio"/>	<input checked="" type="radio"/>	<input checked="" type="radio"/>	<input checked="" type="radio"/>	<input checked="" type="radio"/>
DESTINAZIONE PUBBL. CULTURA SPETTACOLO	<input checked="" type="radio"/>	<input type="radio"/>	<input type="radio"/>	<input checked="" type="radio"/>	<input checked="" type="radio"/>	<input checked="" type="radio"/>	<input checked="" type="radio"/>
DESTINAZIONE PUBBLICA UFFICI PUBBLICI	<input checked="" type="radio"/>	<input type="radio"/>	<input type="radio"/>	<input checked="" type="radio"/>	<input checked="" type="radio"/>	<input checked="" type="radio"/>	<input checked="" type="radio"/>
DESTINAZIONE PUBBLICA CULTO	<input checked="" type="radio"/>	<input type="radio"/>	<input type="radio"/>	<input checked="" type="radio"/>	<input checked="" type="radio"/>	<input checked="" type="radio"/>	<input checked="" type="radio"/>
DESTINAZIONE PUBBLICA SANITA'	<input checked="" type="radio"/>	<input type="radio"/>	<input type="radio"/>	<input checked="" type="radio"/>	<input checked="" type="radio"/>	<input checked="" type="radio"/>	<input checked="" type="radio"/>
DESTINAZIONE PUBBLICA ASSISTENZA	<input checked="" type="radio"/>	<input type="radio"/>	<input type="radio"/>	<input checked="" type="radio"/>	<input checked="" type="radio"/>	<input checked="" type="radio"/>	<input checked="" type="radio"/>
DESTINAZIONE PUBBLICA SICUREZZA	<input checked="" type="radio"/>	<input type="radio"/>	<input type="radio"/>	<input checked="" type="radio"/>	<input checked="" type="radio"/>	<input checked="" type="radio"/>	<input checked="" type="radio"/>
DESTINAZIONE PUBBLICA SPORT	<input checked="" type="radio"/>	<input type="radio"/>	<input type="radio"/>	<input checked="" type="radio"/>	<input checked="" type="radio"/>	<input checked="" type="radio"/>	<input checked="" type="radio"/>



SCHEDA DI ANALISI E PROGETTO DI TUTELA DEI NUCLEI DI ANTICA FORMAZIONE

Allegato al Piano delle Regole per il recupero, la tutela e la valorizzazione dei nuclei di antica formazione

Località:	Link:	18_39
Indirizzo: Via Trieste	Civico:	
Nucleo: 18	Edificio:	39

Dotazione di parcheggi:

Stato di conservazione	
Coerenza e integrità tipologica	Compositivo/Architett.
<input type="radio"/> INTEGRO	<input type="radio"/> INTEGRO
<input type="radio"/> RIPRISTINATO	<input type="radio"/> POCO ALTERATO
<input type="radio"/> TRASFORMATO	<input checked="" type="radio"/> ALTERATO
<input checked="" type="radio"/> AMPLIATO	<input type="radio"/> MOLTO ALTERATO
<input type="radio"/> RECENTE	<input type="radio"/> RECENTE

Stato di dissesto	
<input type="radio"/> NUMEROSI DANNI	<input checked="" type="radio"/> DANNI NON PRESENTI
<input type="radio"/> POCHI DANNI	

Elementi architettonici significativi		
<input type="checkbox"/> Archi-Volte	<input type="checkbox"/> Davanzali	<input type="checkbox"/> Abbaini
<input type="checkbox"/> Murature	<input type="checkbox"/> Contorni-Stipiti	<input type="checkbox"/> Affreschi
<input type="checkbox"/> Colonne	<input type="checkbox"/> Zoccolatura	<input type="checkbox"/> Decorazioni Pittoriche
<input type="checkbox"/> Logge	<input type="checkbox"/> Parapetti	<input type="checkbox"/> Decorazioni
<input type="checkbox"/> Portici	<input type="checkbox"/> Cortili antichi	<input type="checkbox"/> Intonaco
<input type="checkbox"/> Poggioli	<input type="checkbox"/> Gronde	<input type="checkbox"/> Tinteggiature
<input type="checkbox"/> Portali	<input type="checkbox"/> Inferriate	
<input type="checkbox"/> Infissi	<input type="checkbox"/> Coperture	

Valore architettonico	Tipo di interesse
<input type="radio"/> RILEVANTE	<input type="radio"/> STORICO
<input type="radio"/> BUONO	<input type="radio"/> ARCHITETTONICO
<input checked="" type="radio"/> MODESTO	<input type="radio"/> TIPOLOGICO
<input type="radio"/> NULLO	<input type="radio"/> AMBIENTALE / DI CONTESTO
	<input checked="" type="radio"/> NESSUNO-NEUTRO

Rilevanza paesistica	
<input type="radio"/> NEGATIVO, CONTRASTANT	<input type="radio"/> CARATTERIZZ. DEL PAESAGGIO
<input checked="" type="radio"/> NEUTRO O SENZA RILIEVO	<input type="radio"/> COMPLEMENTARE DEL PAESAGGIO

Interventi ammessi come da N.T.A.	
<input type="checkbox"/> Interventi 1 livello	<input type="checkbox"/> Interventi 5 livello
<input type="checkbox"/> Interventi 2 livello	<input type="checkbox"/> Interventi 6 livello
<input type="checkbox"/> Interventi 3 livello	<input type="checkbox"/> Piano attuativo
<input checked="" type="checkbox"/> Interventi 4 livello	

Note e prescrizioni aggiuntive:





SCHEDA DI ANALISI E PROGETTO DI TUTELA DEI NUCLEI DI ANTICA FORMAZIONE

Allegato al Piano delle Regole per il recupero, la tutela e la valorizzazione dei nuclei di antica formazione

Località:	Link:	18_40
Indirizzo:	Civico:	
Nucleo: 18	Edificio: 40	

Dotazione di parcheggi:

Stato di conservazione	
Coerenza e integrità tipologica	Compositivo/Architett.
<input type="radio"/> INTEGRO	<input type="radio"/> INTEGRO
<input type="radio"/> RIPRISTINATO	<input type="radio"/> POCO ALTERATO
<input type="radio"/> TRASFORMATO	<input type="radio"/> ALTERATO
<input type="radio"/> AMPLIATO	<input type="radio"/> MOLTO ALTERATO
<input type="radio"/> RECENTE	<input type="radio"/> RECENTE

Stato di dissesto	
<input type="radio"/> NUMEROSI DANNI	<input type="radio"/> DANNI NON PRESENTI
<input type="radio"/> POCHI DANNI	

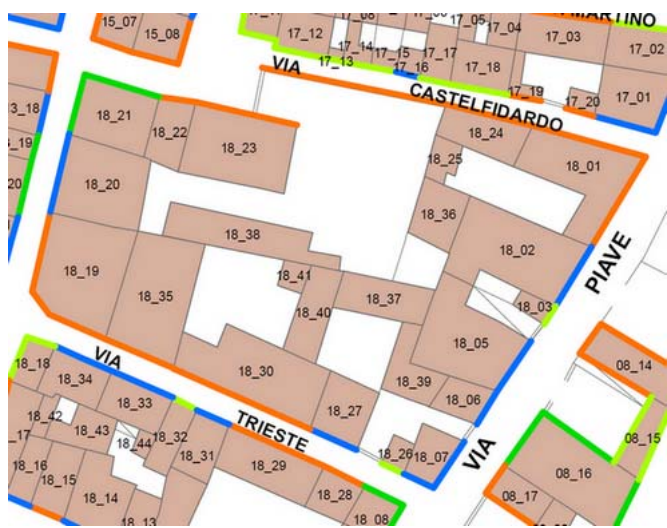
Elementi architettonici significativi		
<input type="checkbox"/> Archi-Volte	<input type="checkbox"/> Davanzali	<input type="checkbox"/> Abbaini
<input type="checkbox"/> Murature	<input type="checkbox"/> Contorni-Stipiti	<input type="checkbox"/> Affreschi
<input type="checkbox"/> Colonne	<input type="checkbox"/> Zoccolatura	<input type="checkbox"/> Decorazioni Pittoriche
<input type="checkbox"/> Logge	<input type="checkbox"/> Parapetti	<input type="checkbox"/> Decorazioni
<input type="checkbox"/> Portici	<input type="checkbox"/> Cortili antichi	<input type="checkbox"/> Intonaco
<input type="checkbox"/> Poggioli	<input type="checkbox"/> Gronde	<input type="checkbox"/> Tinteggiature
<input type="checkbox"/> Portali	<input type="checkbox"/> Inferriate	
<input type="checkbox"/> Infissi	<input type="checkbox"/> Coperture	

Valore architettonico	Tipo di interesse
<input type="radio"/> RILEVANTE	<input type="radio"/> STORICO
<input type="radio"/> BUONO	<input type="radio"/> ARCHITETTONICO
<input type="radio"/> MODESTO	<input type="radio"/> TIPOLOGICO
<input type="radio"/> NULLO	<input type="radio"/> AMBIENTALE / DI CONTESTO
	<input type="radio"/> NESSUNO-NEUTRO

Rilevanza paesistica	
<input type="radio"/> NEGATIVO, CONTRASTANT	<input type="radio"/> CARATTERIZZ. DEL PAESAGGIO
<input type="radio"/> NEUTRO O SENZA RILIEVO	<input type="radio"/> COMPLEMENTARE DEL PAESAGGIO

Interventi ammessi come da N.T.A.	
<input type="checkbox"/> Interventi 1 livello	<input type="checkbox"/> Interventi 5 livello
<input type="checkbox"/> Interventi 2 livello	<input type="checkbox"/> Interventi 6 livello
<input checked="" type="checkbox"/> Interventi 3 livello	<input type="checkbox"/> Piano attuativo
<input type="checkbox"/> Interventi 4 livello	

Note e prescrizioni aggiuntive:
Non è stato possibile effettuare un rilievo diretto; la compilazione della scheda è avvenuta attraverso interpretazione degli edifici, supportati dall'analisi sul centro storico del PRG (analisi precedente) anche per i livelli d'intervento ammissibili.





SCHEDA DI ANALISI E PROGETTO DI TUTELA DEI NUCLEI DI ANTICA FORMAZIONE

Allegato al Piano delle Regole per il recupero, la tutela e la valorizzazione dei nuclei di antica formazione

Località:	Link:	18_41
Indirizzo:	Civico:	
Nucleo: 18	Edificio: 41	

Dotazione di parcheggi:

Stato di conservazione	
Coerenza e integrità tipologica	Compositivo/Architett.
<input type="radio"/> INTEGRO	<input type="radio"/> INTEGRO
<input type="radio"/> RIPRISTINATO	<input type="radio"/> POCO ALTERATO
<input type="radio"/> TRASFORMATO	<input type="radio"/> ALTERATO
<input type="radio"/> AMPLIATO	<input type="radio"/> MOLTO ALTERATO
<input type="radio"/> RECENTE	<input type="radio"/> RECENTE

Stato di dissesto	
<input type="radio"/> NUMEROSI DANNI	<input type="radio"/> DANNI NON PRESENTI
<input type="radio"/> POCHI DANNI	

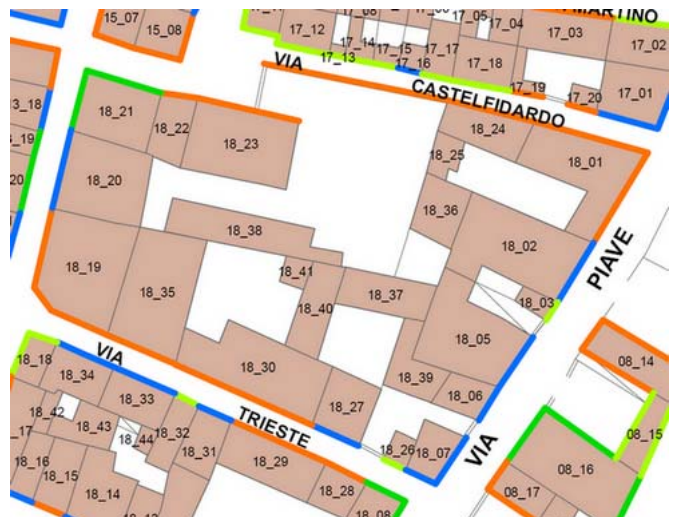
Elementi architettonici significativi		
<input type="checkbox"/> Archi-Volte	<input type="checkbox"/> Davanzali	<input type="checkbox"/> Abbaini
<input type="checkbox"/> Murature	<input type="checkbox"/> Contorni-Stipiti	<input type="checkbox"/> Affreschi
<input type="checkbox"/> Colonne	<input type="checkbox"/> Zoccolatura	<input type="checkbox"/> Decorazioni Pittoriche
<input type="checkbox"/> Logge	<input type="checkbox"/> Parapetti	<input type="checkbox"/> Decorazioni
<input type="checkbox"/> Portici	<input type="checkbox"/> Cortili antichi	<input type="checkbox"/> Intonaco
<input type="checkbox"/> Poggioli	<input type="checkbox"/> Gronde	<input type="checkbox"/> Tinteggiature
<input type="checkbox"/> Portali	<input type="checkbox"/> Inferriate	
<input type="checkbox"/> Infissi	<input type="checkbox"/> Coperture	

Valore architettonico	Tipo di interesse
<input type="radio"/> RILEVANTE	<input type="radio"/> STORICO
<input type="radio"/> BUONO	<input type="radio"/> ARCHITETTONICO
<input type="radio"/> MODESTO	<input type="radio"/> TIPOLOGICO
<input type="radio"/> NULLO	<input type="radio"/> AMBIENTALE / DI CONTESTO
	<input type="radio"/> NESSUNO-NEUTRO

Rilevanza paesistica	
<input type="radio"/> NEGATIVO, CONTRASTANT	<input type="radio"/> CARATTERIZZ. DEL PAESAGGIO
<input type="radio"/> NEUTRO O SENZA RILIEVO	<input type="radio"/> COMPLEMENTARE DEL PAESAGGIO

Interventi ammessi come da N.T.A.	
<input type="checkbox"/> Interventi 1 livello	<input type="checkbox"/> Interventi 5 livello
<input type="checkbox"/> Interventi 2 livello	<input type="checkbox"/> Interventi 6 livello
<input checked="" type="checkbox"/> Interventi 3 livello	<input type="checkbox"/> Piano attuativo
<input type="checkbox"/> Interventi 4 livello	

Note e prescrizioni aggiuntive:
Non è stato possibile effettuare un rilievo diretto; la compilazione della scheda è avvenuta attraverso interpretazione degli edifici, supportati dall'analisi sul centro storico del PRG (analisi precedente) anche per i livelli d'intervento ammissibili.





SCHEDA DI ANALISI E PROGETTO DI TUTELA DEI NUCLEI DI ANTICA FORMAZIONE

Allegato al Piano delle Regole per il recupero, la tutela e la valorizzazione dei nuclei di antica formazione

Località:	Link:	18_42
Indirizzo:	Civico:	
Nucleo: 18	Edificio: 42	

Dotazione di parcheggi:

Stato di conservazione

Coerenza e integrità tipologica	Compositivo/Architett.
<input type="radio"/> INTEGRO <input type="radio"/> RIPRISTINATO <input type="radio"/> TRASFORMATO <input type="radio"/> AMPLIATO <input type="radio"/> RECENTE	<input type="radio"/> INTEGRO <input type="radio"/> POCO ALTERATO <input type="radio"/> ALTERATO <input type="radio"/> MOLTO ALTERATO <input type="radio"/> RECENTE

Stato di dissesto

NUMEROSI DANNI DANNI NON PRESENTI
 POCHI DANNI

Elementi architettonici significativi

<input type="checkbox"/> Archi-Volte	<input type="checkbox"/> Davanzali	<input type="checkbox"/> Abbaini
<input type="checkbox"/> Murature	<input type="checkbox"/> Contorni-Stipiti	<input type="checkbox"/> Affreschi
<input type="checkbox"/> Colonne	<input type="checkbox"/> Zoccolatura	<input type="checkbox"/> Decorazioni Pittoriche
<input type="checkbox"/> Logge	<input type="checkbox"/> Parapetti	<input type="checkbox"/> Decorazioni
<input type="checkbox"/> Portici	<input type="checkbox"/> Cortili antichi	<input type="checkbox"/> Intonaco
<input type="checkbox"/> Poggioli	<input type="checkbox"/> Gronde	<input type="checkbox"/> Tinteggiature
<input type="checkbox"/> Portali	<input type="checkbox"/> Inferriate	
<input type="checkbox"/> Infissi	<input type="checkbox"/> Coperture	

Valore architettonico

RILEVANTE
 BUONO
 MODESTO
 NULLO

Tipo di interesse

STORICO
 ARCHITETTONICO
 TIPOLOGICO
 AMBIENTALE / DI CONTESTO
 NESSUNO-NEUTRO

Rilevanza paesistica

NEGATIVO, CONTRASTANT CARATTERIZZ. DEL PAESAGGIO
 NEUTRO O SENZA RILIEVO COMPLEMENTARE DEL PAESAGGIO

Interventi ammessi come da N.T.A.

Interventi 1 livello Interventi 5 livello
 Interventi 2 livello Interventi 6 livello
 Interventi 3 livello Piano attuativo
 Interventi 4 livello

Note e prescrizioni aggiuntive:

Non è stato possibile effettuare un rilievo diretto; la compilazione della scheda è avvenuta attraverso interpretazione degli edifici, supportati dall'analisi sul centro storico del PRG (analisi precedente) anche per i livelli d'intervento ammissibili.





SCHEDA DI ANALISI E PROGETTO DI TUTELA DEI NUCLEI DI ANTICA FORMAZIONE

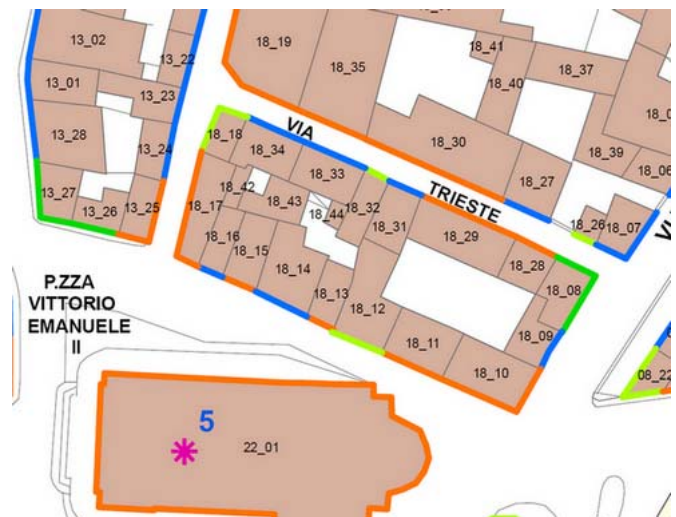
Allegato al Piano delle Regole per il recupero, la tutela e la valorizzazione dei nuclei di antica formazione

Località:	Link:	18_43
Indirizzo:	Civico:	
Nucleo: 18	Edificio: 43	

Dotazione di parcheggi:

Stato di conservazione Coerenza e integrità tipologica <input type="radio"/> INTEGRO <input type="radio"/> RIPRISTINATO <input type="radio"/> TRASFORMATO <input type="radio"/> AMPLIATO <input type="radio"/> RECENTE Compositivo/Architett. <input type="radio"/> INTEGRO <input type="radio"/> POCO ALTERATO <input type="radio"/> ALTERATO <input type="radio"/> MOLTO ALTERATO <input type="radio"/> RECENTE Stato di dissesto <input type="radio"/> NUMEROSI DANNI <input type="radio"/> POCHI DANNI <input type="radio"/> DANNI NON PRESENTI Elementi architettonici significativi <input type="checkbox"/> Archi-Volte <input type="checkbox"/> Murature <input type="checkbox"/> Colonne <input type="checkbox"/> Logge <input type="checkbox"/> Portici <input type="checkbox"/> Poggioli <input type="checkbox"/> Portali <input type="checkbox"/> Infissi <input type="checkbox"/> Davanzali <input type="checkbox"/> Contorni-Stipiti <input type="checkbox"/> Zoccolatura <input type="checkbox"/> Parapetti <input type="checkbox"/> Cortili antichi <input type="checkbox"/> Gronde <input type="checkbox"/> Inferriate <input type="checkbox"/> Coperture <input type="checkbox"/> Abbaini <input type="checkbox"/> Affreschi <input type="checkbox"/> Decorazioni Pittoriche <input type="checkbox"/> Decorazioni <input type="checkbox"/> Intonaco <input type="checkbox"/> Tinteggiature	Valore architettonico <input type="radio"/> RILEVANTE <input type="radio"/> BUONO <input type="radio"/> MODESTO <input type="radio"/> NULLO Tipo di interesse <input type="radio"/> STORICO <input type="radio"/> ARCHITETTONICO <input type="radio"/> TIPOLOGICO <input type="radio"/> AMBIENTALE / DI CONTESTO <input type="radio"/> NESSUNO-NEUTRO Rilevanza paesistica <input type="radio"/> NEGATIVO, CONTRASTANT <input type="radio"/> NEUTRO O SENZA RILIEVO <input type="radio"/> CARATTERIZZ. DEL PAESAGGIO <input type="radio"/> COMPLEMENTARE DEL PAESAGGIO Interventi ammessi come da N.T.A. <input type="checkbox"/> Interventi 1 livello <input type="checkbox"/> Interventi 2 livello <input type="checkbox"/> Interventi 3 livello <input checked="" type="checkbox"/> Interventi 4 livello <input type="checkbox"/> Interventi 5 livello <input type="checkbox"/> Interventi 6 livello <input type="checkbox"/> Piano attuativo
--	---

Note e prescrizioni aggiuntive:
Non è stato possibile effettuare un rilievo diretto; la compilazione della scheda è avvenuta attraverso interpretazione degli edifici, supportati dall'analisi sul centro storico del PRG (analisi precedente) anche per i livelli d'intervento ammissibili.





SCHEDA DI ANALISI E PROGETTO DI TUTELA DEI NUCLEI DI ANTICA FORMAZIONE

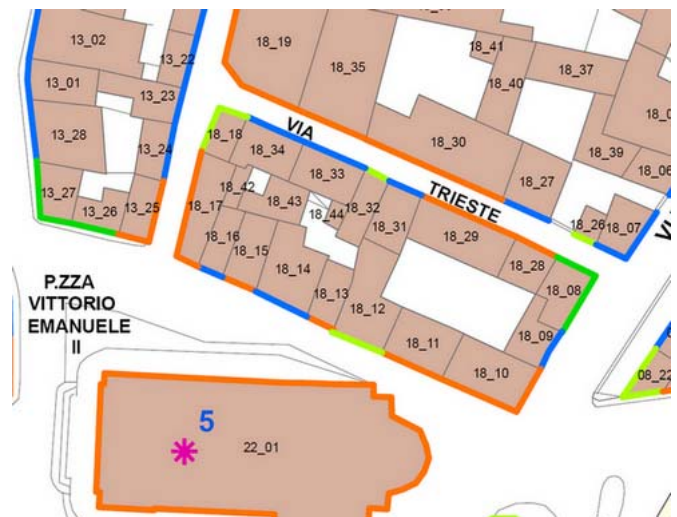
Allegato al Piano delle Regole per il recupero, la tutela e la valorizzazione dei nuclei di antica formazione

Località:	Link:	18_44
Indirizzo:	Civico:	
Nucleo: 18	Edificio: 44	

Dotazione di parcheggi:

Stato di conservazione Coerenza e integrità tipologica <input type="radio"/> INTEGRO <input type="radio"/> RIPRISTINATO <input type="radio"/> TRASFORMATO <input type="radio"/> AMPLIATO <input type="radio"/> RECENTE Compositivo/Architett. <input type="radio"/> INTEGRO <input type="radio"/> POCO ALTERATO <input type="radio"/> ALTERATO <input type="radio"/> MOLTO ALTERATO <input type="radio"/> RECENTE Stato di dissesto <input type="radio"/> NUMEROSI DANNI <input type="radio"/> POCHI DANNI <input type="radio"/> DANNI NON PRESENTI Elementi architettonici significativi <input type="checkbox"/> Archi-Volte <input type="checkbox"/> Murature <input type="checkbox"/> Colonne <input type="checkbox"/> Logge <input type="checkbox"/> Portici <input type="checkbox"/> Poggioli <input type="checkbox"/> Portali <input type="checkbox"/> Infissi <input type="checkbox"/> Davanzali <input type="checkbox"/> Contorni-Stipiti <input type="checkbox"/> Zoccolatura <input type="checkbox"/> Parapetti <input type="checkbox"/> Cortili antichi <input type="checkbox"/> Gronde <input type="checkbox"/> Inferriate <input type="checkbox"/> Coperture <input type="checkbox"/> Abbaini <input type="checkbox"/> Affreschi <input type="checkbox"/> Decorazioni Pittoriche <input type="checkbox"/> Decorazioni <input type="checkbox"/> Intonaco <input type="checkbox"/> Tinteggiature	Valore architettonico <input type="radio"/> RILEVANTE <input type="radio"/> BUONO <input type="radio"/> MODESTO <input type="radio"/> NULLO Tipo di interesse <input type="radio"/> STORICO <input type="radio"/> ARCHITETTONICO <input type="radio"/> TIPOLOGICO <input type="radio"/> AMBIENTALE / DI CONTESTO <input type="radio"/> NESSUNO-NEUTRO Rilevanza paesistica <input type="radio"/> NEGATIVO, CONTRASTANT <input type="radio"/> NEUTRO O SENZA RILIEVO <input type="radio"/> CARATTERIZZ. DEL PAESAGGIO <input type="radio"/> COMPLEMENTARE DEL PAESAGGIO Interventi ammessi come da N.T.A. <input type="checkbox"/> Interventi 1 livello <input type="checkbox"/> Interventi 2 livello <input type="checkbox"/> Interventi 3 livello <input checked="" type="checkbox"/> Interventi 4 livello <input type="checkbox"/> Interventi 5 livello <input type="checkbox"/> Interventi 6 livello <input type="checkbox"/> Piano attuativo
--	---

Note e prescrizioni aggiuntive:
Non è stato possibile effettuare un rilievo diretto; la compilazione della scheda è avvenuta attraverso interpretazione degli edifici, supportati dall'analisi sul centro storico del PRG (analisi precedente) anche per i livelli d'intervento ammissibili.





SCHEDA DI ANALISI E PROGETTO DI TUTELA DEI NUCLEI DI ANTICA FORMAZIONE

Allegato al Piano delle Regole per il recupero, la tutela e la valorizzazione dei nuclei di antica formazione

Località:	Link: 19_01
Indirizzo: Via Sandrini Zaccarini	Civico:
Nucleo: 19 Edificio: 01	

Caratteristiche generali

 EDIFICIO PRINCIPALE
 EDIFICIO PERTINENZIALE

Proprietà

 PRIVATA
 PUBBLICA
 MISTA

Tipologia architettonica

 EDIFICIO A CORTE
 BLOCCO (isolato e non)
 EDIFICIO A SCHIERA/ IN LINEA
 VILLA
 PALAZZO SIGNORILE

Vincoli

 NESSUN VINCOLO
 VINCOLO MONUMENTALE
 VINCOLO PAESISTICO

Epoca storica

	A	B	C
FINO AL 1300	<input type="radio"/>	<input checked="" type="radio"/>	<input type="radio"/>
DAL 1300 AL 1500	<input type="radio"/>	<input checked="" type="radio"/>	<input type="radio"/>
DAL 1500 AL 1600	<input type="radio"/>	<input checked="" type="radio"/>	<input type="radio"/>
DAL 1600 AL 1700	<input type="radio"/>	<input checked="" type="radio"/>	<input type="radio"/>
DAL 1700 AL 1800	<input type="radio"/>	<input checked="" type="radio"/>	<input type="radio"/>
DAL 1810 AL 1854	<input checked="" type="radio"/>	<input checked="" type="radio"/>	<input type="radio"/>
DAL 1854 AL 1958	<input type="radio"/>	<input checked="" type="radio"/>	<input type="radio"/>
DAL 1958 AL 1970	<input type="radio"/>	<input checked="" type="radio"/>	<input checked="" type="radio"/>
DAL 1970 AL 2006	<input type="radio"/>	<input checked="" type="radio"/>	<input type="radio"/>
DOPO IL 2006	<input type="radio"/>	<input checked="" type="radio"/>	<input type="radio"/>

Aree scoperte

 CORTILE
 GIARDINO
 VERDE PRIVATO
 VERDE PUBBLICO
 PARCHEGGIO
 DEPOSITO
 INCOLTO
 NESSUNA

A = Di costruzione

B = Di ricostruzione

C = Di ristrutturazione totale con eventuali ampliamenti e/o addizioni

Destinazione d'uso prevalente

	Int.	P.T.	P.1°	P.2°	P.3°	P.4°	Altro
ACCESSORI RESIDENZA	<input checked="" type="radio"/>	<input type="radio"/>	<input type="radio"/>	<input type="radio"/>	<input checked="" type="radio"/>	<input checked="" type="radio"/>	<input checked="" type="radio"/>
RESIDENZA	<input checked="" type="radio"/>	<input checked="" type="radio"/>	<input checked="" type="radio"/>	<input checked="" type="radio"/>	<input checked="" type="radio"/>	<input checked="" type="radio"/>	<input checked="" type="radio"/>
ATTIVITA' COMMERCIALE	<input checked="" type="radio"/>	<input type="radio"/>	<input type="radio"/>	<input type="radio"/>	<input checked="" type="radio"/>	<input checked="" type="radio"/>	<input checked="" type="radio"/>
ATTIVITA' DIREZIONALE	<input checked="" type="radio"/>	<input type="radio"/>	<input type="radio"/>	<input type="radio"/>	<input checked="" type="radio"/>	<input checked="" type="radio"/>	<input checked="" type="radio"/>
STUDI PROFESSIONALI	<input checked="" type="radio"/>	<input type="radio"/>	<input type="radio"/>	<input type="radio"/>	<input checked="" type="radio"/>	<input checked="" type="radio"/>	<input checked="" type="radio"/>
ARTIGIANALE DI SERVIZIO	<input checked="" type="radio"/>	<input type="radio"/>	<input type="radio"/>	<input type="radio"/>	<input checked="" type="radio"/>	<input checked="" type="radio"/>	<input checked="" type="radio"/>
AUTORIMESSE	<input checked="" type="radio"/>	<input type="radio"/>	<input type="radio"/>	<input type="radio"/>	<input checked="" type="radio"/>	<input checked="" type="radio"/>	<input checked="" type="radio"/>
DEPOSITI	<input checked="" type="radio"/>	<input type="radio"/>	<input type="radio"/>	<input type="radio"/>	<input checked="" type="radio"/>	<input checked="" type="radio"/>	<input checked="" type="radio"/>
PUBBLICI ESERCIZI	<input checked="" type="radio"/>	<input type="radio"/>	<input type="radio"/>	<input type="radio"/>	<input checked="" type="radio"/>	<input checked="" type="radio"/>	<input checked="" type="radio"/>
SERVIZIO AGRICOLO	<input checked="" type="radio"/>	<input type="radio"/>	<input type="radio"/>	<input type="radio"/>	<input checked="" type="radio"/>	<input checked="" type="radio"/>	<input checked="" type="radio"/>
DESTINAZIONE PUBBLICA ISTRUZIONE	<input checked="" type="radio"/>	<input type="radio"/>	<input type="radio"/>	<input type="radio"/>	<input checked="" type="radio"/>	<input checked="" type="radio"/>	<input checked="" type="radio"/>
DESTINAZIONE PUBBL. CULTURA SPETTACOLO	<input checked="" type="radio"/>	<input type="radio"/>	<input type="radio"/>	<input type="radio"/>	<input checked="" type="radio"/>	<input checked="" type="radio"/>	<input checked="" type="radio"/>
DESTINAZIONE PUBBLICA UFFICI PUBBLICI	<input checked="" type="radio"/>	<input type="radio"/>	<input type="radio"/>	<input type="radio"/>	<input checked="" type="radio"/>	<input checked="" type="radio"/>	<input checked="" type="radio"/>
DESTINAZIONE PUBBLICA CULTO	<input checked="" type="radio"/>	<input type="radio"/>	<input type="radio"/>	<input type="radio"/>	<input checked="" type="radio"/>	<input checked="" type="radio"/>	<input checked="" type="radio"/>
DESTINAZIONE PUBBLICA SANITA'	<input checked="" type="radio"/>	<input type="radio"/>	<input type="radio"/>	<input type="radio"/>	<input checked="" type="radio"/>	<input checked="" type="radio"/>	<input checked="" type="radio"/>
DESTINAZIONE PUBBLICA ASSISTENZA	<input checked="" type="radio"/>	<input type="radio"/>	<input type="radio"/>	<input type="radio"/>	<input checked="" type="radio"/>	<input checked="" type="radio"/>	<input checked="" type="radio"/>
DESTINAZIONE PUBBLICA SICUREZZA	<input checked="" type="radio"/>	<input type="radio"/>	<input type="radio"/>	<input type="radio"/>	<input checked="" type="radio"/>	<input checked="" type="radio"/>	<input checked="" type="radio"/>
DESTINAZIONE PUBBLICA SPORT	<input checked="" type="radio"/>	<input type="radio"/>	<input type="radio"/>	<input type="radio"/>	<input checked="" type="radio"/>	<input checked="" type="radio"/>	<input checked="" type="radio"/>



SCHEDA DI ANALISI E PROGETTO DI TUTELA DEI NUCLEI DI ANTICA FORMAZIONE

Allegato al Piano delle Regole per il recupero, la tutela e la valorizzazione dei nuclei di antica formazione

Località:	Link: 19_01
Indirizzo: Via Sandrini Zaccarini	Civico:
Nucleo: 19 Edificio: 01	

Dotazione di parcheggi:

Stato di conservazione	
Coerenza e integrità tipologica	Compositivo/Architett.
<input checked="" type="radio"/> INTEGRO	<input type="radio"/> INTEGRO
<input type="radio"/> RIPRISTINATO	<input type="radio"/> POCO ALTERATO
<input type="radio"/> TRASFORMATO	<input checked="" type="radio"/> ALTERATO
<input type="radio"/> AMPLIATO	<input type="radio"/> MOLTO ALTERATO
<input type="radio"/> RECENTE	<input type="radio"/> RECENTE

Stato di dissesto	
<input type="radio"/> NUMEROSI DANNI	<input checked="" type="radio"/> DANNI NON PRESENTI
<input type="radio"/> POCHI DANNI	

Elementi architettonici significativi		
<input type="checkbox"/> Archi-Volte	<input type="checkbox"/> Davanzali	<input type="checkbox"/> Abbaini
<input type="checkbox"/> Murature	<input type="checkbox"/> Contorni-Stipiti	<input type="checkbox"/> Affreschi
<input type="checkbox"/> Colonne	<input type="checkbox"/> Zoccolatura	<input type="checkbox"/> Decorazioni Pittoriche
<input type="checkbox"/> Logge	<input type="checkbox"/> Parapetti	<input type="checkbox"/> Decorazioni
<input type="checkbox"/> Portici	<input type="checkbox"/> Cortili antichi	<input type="checkbox"/> Intonaco
<input type="checkbox"/> Poggioli	<input type="checkbox"/> Gronde	<input type="checkbox"/> Tinteggiature
<input type="checkbox"/> Portali	<input type="checkbox"/> Inferriate	
<input type="checkbox"/> Infissi	<input type="checkbox"/> Coperture	

Valore architettonico	Tipo di interesse
<input type="radio"/> RILEVANTE	<input type="radio"/> STORICO
<input type="radio"/> BUONO	<input type="radio"/> ARCHITETTONICO
<input checked="" type="radio"/> MODESTO	<input type="radio"/> TIPOLOGICO
<input type="radio"/> NULLO	<input type="radio"/> AMBIENTALE / DI CONTESTO
	<input checked="" type="radio"/> NESSUNO-NEUTRO

Rilevanza paesistica	
<input type="radio"/> NEGATIVO, CONTRASTANT	<input type="radio"/> CARATTERIZZ. DEL PAESAGGIO
<input checked="" type="radio"/> NEUTRO O SENZA RILIEVO	<input type="radio"/> COMPLEMENTARE DEL PAESAGGIO

Interventi ammessi come da N.T.A.	
<input type="checkbox"/> Interventi 1 livello	<input type="checkbox"/> Interventi 5 livello
<input type="checkbox"/> Interventi 2 livello	<input type="checkbox"/> Interventi 6 livello
<input checked="" type="checkbox"/> Interventi 3 livello	<input type="checkbox"/> Piano attuativo
<input type="checkbox"/> Interventi 4 livello	

Note e prescrizioni aggiuntive:
In caso di intervento si indica la ricollocazione dell'impianto per la ricezione satellitare sulla copertura dell'edificio.





SCHEDA DI ANALISI E PROGETTO DI TUTELA DEI NUCLEI DI ANTICA FORMAZIONE

Allegato al Piano delle Regole per il recupero, la tutela e la valorizzazione dei nuclei di antica formazione

Località:	Link: 19_02
Indirizzo: Via Sandrini Zaccarini	Civico: 10
Nucleo: 19	Edificio: 02

Dotazione di parcheggi:

Stato di conservazione	
Coerenza e integrità tipologica	Compositivo/Architett.
<input checked="" type="radio"/> INTEGRO	<input type="radio"/> INTEGRO
<input type="radio"/> RIPRISTINATO	<input checked="" type="radio"/> POCO ALTERATO
<input type="radio"/> TRASFORMATO	<input type="radio"/> ALTERATO
<input type="radio"/> AMPLIATO	<input type="radio"/> MOLTO ALTERATO
<input type="radio"/> RECENTE	<input type="radio"/> RECENTE

Stato di dissesto

<input type="radio"/> NUMEROSI DANNI	<input checked="" type="radio"/> DANNI NON PRESENTI
<input type="radio"/> POCHI DANNI	

Elementi architettonici significativi

<input type="checkbox"/> Archi-Volte	<input type="checkbox"/> Davanzali	<input type="checkbox"/> Abbaini
<input type="checkbox"/> Murature	<input type="checkbox"/> Contorni-Stipiti	<input type="checkbox"/> Affreschi
<input type="checkbox"/> Colonne	<input type="checkbox"/> Zoccolatura	<input type="checkbox"/> Decorazioni Pittoriche
<input type="checkbox"/> Logge	<input type="checkbox"/> Parapetti	<input type="checkbox"/> Decorazioni
<input type="checkbox"/> Portici	<input type="checkbox"/> Cortili antichi	<input type="checkbox"/> Intonaco
<input type="checkbox"/> Poggioli	<input type="checkbox"/> Gronde	<input type="checkbox"/> Tinteggiature
<input type="checkbox"/> Portali	<input type="checkbox"/> Inferriate	
<input type="checkbox"/> Infissi	<input type="checkbox"/> Coperture	

Valore architettonico	Tipo di interesse
<input type="radio"/> RILEVANTE	<input type="radio"/> STORICO
<input type="radio"/> BUONO	<input type="radio"/> ARCHITETTONICO
<input checked="" type="radio"/> MODESTO	<input type="radio"/> TIPOLOGICO
<input type="radio"/> NULLO	<input type="radio"/> AMBIENTALE / DI CONTESTO
	<input checked="" type="radio"/> NESSUNO-NEUTRO

Rilevanza paesistica

<input type="radio"/> NEGATIVO, CONTRASTANT	<input type="radio"/> CARATTERIZZ. DEL PAESAGGIO
<input checked="" type="radio"/> NEUTRO O SENZA RILIEVO	<input type="radio"/> COMPLEMENTARE DEL PAESAGGIO

Interventi ammessi come da N.T.A.

<input type="checkbox"/> Interventi 1 livello	<input type="checkbox"/> Interventi 5 livello
<input type="checkbox"/> Interventi 2 livello	<input type="checkbox"/> Interventi 6 livello
<input checked="" type="checkbox"/> Interventi 3 livello	<input type="checkbox"/> Piano attuativo
<input type="checkbox"/> Interventi 4 livello	

Note e prescrizioni aggiuntive:
In caso di intervento si indica la ricollocazione dell'impianto per la ricezione satellitare sulla copertura dell'edificio.





SCHEDA DI ANALISI E PROGETTO DI TUTELA DEI NUCLEI DI ANTICA FORMAZIONE

Allegato al Piano delle Regole per il recupero, la tutela e la valorizzazione dei nuclei di antica formazione

Località:	Link:	19_03
Indirizzo: Via Sandrini Zaccarini	Civico:	12
Nucleo: 19	Edificio:	03

Dotazione di parcheggi:

Stato di conservazione	
Coerenza e integrità tipologica	Compositivo/Architett.
<input checked="" type="radio"/> INTEGRO	<input type="radio"/> INTEGRO
<input type="radio"/> RIPRISTINATO	<input checked="" type="radio"/> POCO ALTERATO
<input type="radio"/> TRASFORMATO	<input type="radio"/> ALTERATO
<input type="radio"/> AMPLIATO	<input type="radio"/> MOLTO ALTERATO
<input type="radio"/> RECENTE	<input type="radio"/> RECENTE

Stato di dissesto	
<input type="radio"/> NUMEROSI DANNI	<input checked="" type="radio"/> DANNI NON PRESENTI
<input type="radio"/> POCHI DANNI	

Elementi architettonici significativi		
<input type="checkbox"/> Archi-Volte	<input type="checkbox"/> Davanzali	<input type="checkbox"/> Abbaini
<input type="checkbox"/> Murature	<input type="checkbox"/> Contorni-Stipiti	<input type="checkbox"/> Affreschi
<input type="checkbox"/> Colonne	<input type="checkbox"/> Zoccolatura	<input type="checkbox"/> Decorazioni Pittoriche
<input type="checkbox"/> Logge	<input type="checkbox"/> Parapetti	<input type="checkbox"/> Decorazioni
<input type="checkbox"/> Portici	<input type="checkbox"/> Cortili antichi	<input type="checkbox"/> Intonaco
<input type="checkbox"/> Poggioli	<input type="checkbox"/> Gronde	<input type="checkbox"/> Tinteggiature
<input type="checkbox"/> Portali	<input type="checkbox"/> Inferriate	
<input type="checkbox"/> Infissi	<input type="checkbox"/> Coperture	

Valore architettonico	Tipo di interesse
<input type="radio"/> RILEVANTE	<input type="radio"/> STORICO
<input type="radio"/> BUONO	<input type="radio"/> ARCHITETTONICO
<input checked="" type="radio"/> MODESTO	<input type="radio"/> TIPOLOGICO
<input type="radio"/> NULLO	<input type="radio"/> AMBIENTALE / DI CONTESTO
	<input checked="" type="radio"/> NESSUNO-NEUTRO

Rilevanza paesistica	
<input type="radio"/> NEGATIVO, CONTRASTANT	<input type="radio"/> CARATTERIZZ. DEL PAESAGGIO
<input checked="" type="radio"/> NEUTRO O SENZA RILIEVO	<input type="radio"/> COMPLEMENTARE DEL PAESAGGIO

Interventi ammessi come da N.T.A.	
<input type="checkbox"/> Interventi 1 livello	<input type="checkbox"/> Interventi 5 livello
<input type="checkbox"/> Interventi 2 livello	<input type="checkbox"/> Interventi 6 livello
<input checked="" type="checkbox"/> Interventi 3 livello	<input type="checkbox"/> Piano attuativo
<input type="checkbox"/> Interventi 4 livello	

Note e prescrizioni aggiuntive:





SCHEDA DI ANALISI E PROGETTO DI TUTELA DEI NUCLEI DI ANTICA FORMAZIONE

Allegato al Piano delle Regole per il recupero, la tutela e la valorizzazione dei nuclei di antica formazione

Località:	Link: 19_04
Indirizzo: Via Sandrini Zaccarini	Civico:
Nucleo: 19	Edificio: 04

Caratteristiche generali

EDIFICIO PRINCIPALE
 EDIFICIO PERTINENZIALE

Proprietà

PRIVATA
 PUBBLICA
 MISTA

Tipologia architettonica

EDIFICIO A CORTE
 BLOCCO (isolato e non)
 EDIFICIO A SCHIERA/ IN LINEA
 VILLA
 PALAZZO SIGNORILE

Vincoli

NESSUN VINCOLO
 VINCOLO MONUMENTALE
 VINCOLO PAESISTICO

Epoca storica

	A	B	C
FINO AL 1300	<input type="radio"/>	<input checked="" type="radio"/>	<input checked="" type="radio"/>
DAL 1300 AL 1500	<input type="radio"/>	<input checked="" type="radio"/>	<input checked="" type="radio"/>
DAL 1500 AL 1600	<input type="radio"/>	<input checked="" type="radio"/>	<input checked="" type="radio"/>
DAL 1600 AL 1700	<input type="radio"/>	<input checked="" type="radio"/>	<input checked="" type="radio"/>
DAL 1700 AL 1800	<input type="radio"/>	<input checked="" type="radio"/>	<input checked="" type="radio"/>
DAL 1810 AL 1854	<input checked="" type="radio"/>	<input checked="" type="radio"/>	<input checked="" type="radio"/>
DAL 1854 AL 1958	<input type="radio"/>	<input checked="" type="radio"/>	<input checked="" type="radio"/>
DAL 1958 AL 1970	<input type="radio"/>	<input checked="" type="radio"/>	<input checked="" type="radio"/>
DAL 1970 AL 2006	<input type="radio"/>	<input checked="" type="radio"/>	<input checked="" type="radio"/>
DOPO IL 2006	<input type="radio"/>	<input checked="" type="radio"/>	<input checked="" type="radio"/>

Aree scoperte

CORTILE PARCHEGGIO
 GIARDINO DEPOSITO
 VERDE PRIVATO INCOLTO
 VERDE PUBBLICO NESSUNA

A = Di costruzione

B = Di ricostruzione

C = Di ristrutturazione totale con eventuali ampliamenti e/o addizioni

Destinazione d'uso prevalente

	Int.	P.T.	P.1°	P.2°	P.3°	P.4°	Altro
ACCESSORI RESIDENZA	<input checked="" type="radio"/>	<input type="radio"/>	<input checked="" type="radio"/>	<input checked="" type="radio"/>	<input checked="" type="radio"/>	<input checked="" type="radio"/>	<input checked="" type="radio"/>
RESIDENZA	<input checked="" type="radio"/>	<input type="radio"/>	<input type="radio"/>	<input checked="" type="radio"/>	<input checked="" type="radio"/>	<input checked="" type="radio"/>	<input checked="" type="radio"/>
ATTIVITA' COMMERCIALE	<input checked="" type="radio"/>	<input type="radio"/>	<input type="radio"/>	<input checked="" type="radio"/>	<input checked="" type="radio"/>	<input checked="" type="radio"/>	<input checked="" type="radio"/>
ATTIVITA' DIREZIONALE	<input checked="" type="radio"/>	<input type="radio"/>	<input type="radio"/>	<input checked="" type="radio"/>	<input checked="" type="radio"/>	<input checked="" type="radio"/>	<input checked="" type="radio"/>
STUDI PROFESSIONALI	<input checked="" type="radio"/>	<input type="radio"/>	<input type="radio"/>	<input checked="" type="radio"/>	<input checked="" type="radio"/>	<input checked="" type="radio"/>	<input checked="" type="radio"/>
ARTIGIANALE DI SERVIZIO	<input checked="" type="radio"/>	<input type="radio"/>	<input type="radio"/>	<input checked="" type="radio"/>	<input checked="" type="radio"/>	<input checked="" type="radio"/>	<input checked="" type="radio"/>
AUTORIMESSE	<input checked="" type="radio"/>	<input checked="" type="radio"/>	<input type="radio"/>	<input checked="" type="radio"/>	<input checked="" type="radio"/>	<input checked="" type="radio"/>	<input checked="" type="radio"/>
DEPOSITI	<input checked="" type="radio"/>	<input type="radio"/>	<input type="radio"/>	<input checked="" type="radio"/>	<input checked="" type="radio"/>	<input checked="" type="radio"/>	<input checked="" type="radio"/>
PUBBLICI ESERCIZI	<input checked="" type="radio"/>	<input type="radio"/>	<input type="radio"/>	<input checked="" type="radio"/>	<input checked="" type="radio"/>	<input checked="" type="radio"/>	<input checked="" type="radio"/>
SERVIZIO AGRICOLO	<input checked="" type="radio"/>	<input type="radio"/>	<input type="radio"/>	<input checked="" type="radio"/>	<input checked="" type="radio"/>	<input checked="" type="radio"/>	<input checked="" type="radio"/>
DESTINAZIONE PUBBLICA ISTRUZIONE	<input checked="" type="radio"/>	<input type="radio"/>	<input type="radio"/>	<input checked="" type="radio"/>	<input checked="" type="radio"/>	<input checked="" type="radio"/>	<input checked="" type="radio"/>
DESTINAZIONE PUBBL. CULTURA SPETTACOLO	<input checked="" type="radio"/>	<input type="radio"/>	<input type="radio"/>	<input checked="" type="radio"/>	<input checked="" type="radio"/>	<input checked="" type="radio"/>	<input checked="" type="radio"/>
DESTINAZIONE PUBBLICA UFFICI PUBBLICI	<input checked="" type="radio"/>	<input type="radio"/>	<input type="radio"/>	<input checked="" type="radio"/>	<input checked="" type="radio"/>	<input checked="" type="radio"/>	<input checked="" type="radio"/>
DESTINAZIONE PUBBLICA CULTO	<input checked="" type="radio"/>	<input type="radio"/>	<input type="radio"/>	<input checked="" type="radio"/>	<input checked="" type="radio"/>	<input checked="" type="radio"/>	<input checked="" type="radio"/>
DESTINAZIONE PUBBLICA SANITA'	<input checked="" type="radio"/>	<input type="radio"/>	<input type="radio"/>	<input checked="" type="radio"/>	<input checked="" type="radio"/>	<input checked="" type="radio"/>	<input checked="" type="radio"/>
DESTINAZIONE PUBBLICA ASSISTENZA	<input checked="" type="radio"/>	<input type="radio"/>	<input type="radio"/>	<input checked="" type="radio"/>	<input checked="" type="radio"/>	<input checked="" type="radio"/>	<input checked="" type="radio"/>
DESTINAZIONE PUBBLICA SICUREZZA	<input checked="" type="radio"/>	<input type="radio"/>	<input type="radio"/>	<input checked="" type="radio"/>	<input checked="" type="radio"/>	<input checked="" type="radio"/>	<input checked="" type="radio"/>
DESTINAZIONE PUBBLICA SPORT	<input checked="" type="radio"/>	<input type="radio"/>	<input type="radio"/>	<input checked="" type="radio"/>	<input checked="" type="radio"/>	<input checked="" type="radio"/>	<input checked="" type="radio"/>



SCHEDA DI ANALISI E PROGETTO DI TUTELA DEI NUCLEI DI ANTICA FORMAZIONE

Allegato al Piano delle Regole per il recupero, la tutela e la valorizzazione dei nuclei di antica formazione

Località:	Link: 19_04
Indirizzo: Via Sandrini Zaccarini	Civico:
Nucleo: 19 Edificio: 04	

Dotazione di parcheggi:

Stato di conservazione	
Coerenza e integrità tipologica	Compositivo/Architett.
<input checked="" type="radio"/> INTEGRO	<input type="radio"/> INTEGRO
<input type="radio"/> RIPRISTINATO	<input type="radio"/> POCO ALTERATO
<input type="radio"/> TRASFORMATO	<input checked="" type="radio"/> ALTERATO
<input type="radio"/> AMPLIATO	<input type="radio"/> MOLTO ALTERATO
<input type="radio"/> RECENTE	<input type="radio"/> RECENTE

Stato di dissesto	
<input type="radio"/> NUMEROSI DANNI	<input checked="" type="radio"/> DANNI NON PRESENTI
<input type="radio"/> POCHI DANNI	

Elementi architettonici significativi		
<input type="checkbox"/> Archi-Volte	<input type="checkbox"/> Davanzali	<input type="checkbox"/> Abbaini
<input type="checkbox"/> Murature	<input type="checkbox"/> Contorni-Stipiti	<input type="checkbox"/> Affreschi
<input type="checkbox"/> Colonne	<input type="checkbox"/> Zoccolatura	<input type="checkbox"/> Decorazioni Pittoriche
<input type="checkbox"/> Logge	<input type="checkbox"/> Parapetti	<input type="checkbox"/> Decorazioni
<input type="checkbox"/> Portici	<input type="checkbox"/> Cortili antichi	<input type="checkbox"/> Intonaco
<input type="checkbox"/> Poggioli	<input type="checkbox"/> Gronde	<input type="checkbox"/> Tinteggiature
<input type="checkbox"/> Portali	<input type="checkbox"/> Inferriate	
<input type="checkbox"/> Infissi	<input type="checkbox"/> Coperture	

Valore architettonico	Tipo di interesse
<input type="radio"/> RILEVANTE	<input type="radio"/> STORICO
<input type="radio"/> BUONO	<input type="radio"/> ARCHITETTONICO
<input type="radio"/> MODESTO	<input type="radio"/> TIPOLOGICO
<input checked="" type="radio"/> NULLO	<input type="radio"/> AMBIENTALE / DI CONTESTO
	<input checked="" type="radio"/> NESSUNO-NEUTRO

Rilevanza paesistica	
<input type="radio"/> NEGATIVO, CONTRASTANT	<input type="radio"/> CARATTERIZZ. DEL PAESAGGIO
<input checked="" type="radio"/> NEUTRO O SENZA RILIEVO	<input type="radio"/> COMPLEMENTARE DEL PAESAGGIO

Interventi ammessi come da N.T.A.	
<input type="checkbox"/> Interventi 1 livello	<input type="checkbox"/> Interventi 5 livello
<input type="checkbox"/> Interventi 2 livello	<input checked="" type="checkbox"/> Interventi 6 livello
<input type="checkbox"/> Interventi 3 livello	<input type="checkbox"/> Piano attuativo
<input checked="" type="checkbox"/> Interventi 4 livello	

Note e prescrizioni aggiuntive:
Possibile allineamento di colmo e gronda con l'edificio 19_05.





SCHEDA DI ANALISI E PROGETTO DI TUTELA DEI NUCLEI DI ANTICA FORMAZIONE

Allegato al Piano delle Regole per il recupero, la tutela e la valorizzazione dei nuclei di antica formazione

Località:	Link: 19_05
Indirizzo: Via Sandrini Zaccarini	Civico:
Nucleo: 19	Edificio: 05

Caratteristiche generali

 EDIFICIO PRINCIPALE
 EDIFICIO PERTINENZIALE

Proprietà

 PRIVATA
 PUBBLICA
 MISTA

Tipologia architettonica

 EDIFICIO A CORTE
 BLOCCO (isolato e non)
 EDIFICIO A SCHIERA/ IN LINEA
 VILLA
 PALAZZO SIGNORILE

Vincoli

 NESSUN VINCOLO
 VINCOLO MONUMENTALE
 VINCOLO PAESISTICO

Epoca storica

	A	B	C
FINO AL 1300	<input type="radio"/>	<input checked="" type="radio"/>	<input type="radio"/>
DAL 1300 AL 1500	<input type="radio"/>	<input checked="" type="radio"/>	<input type="radio"/>
DAL 1500 AL 1600	<input type="radio"/>	<input checked="" type="radio"/>	<input type="radio"/>
DAL 1600 AL 1700	<input type="radio"/>	<input checked="" type="radio"/>	<input type="radio"/>
DAL 1700 AL 1800	<input type="radio"/>	<input checked="" type="radio"/>	<input type="radio"/>
DAL 1810 AL 1854	<input checked="" type="radio"/>	<input checked="" type="radio"/>	<input type="radio"/>
DAL 1854 AL 1958	<input type="radio"/>	<input checked="" type="radio"/>	<input checked="" type="radio"/>
DAL 1958 AL 1970	<input type="radio"/>	<input checked="" type="radio"/>	<input type="radio"/>
DAL 1970 AL 2006	<input type="radio"/>	<input checked="" type="radio"/>	<input type="radio"/>
DOPO IL 2006	<input type="radio"/>	<input checked="" type="radio"/>	<input type="radio"/>

Aree scoperte

 CORTILE
 GIARDINO
 VERDE PRIVATO
 VERDE PUBBLICO
 PARCHEGGIO
 DEPOSITO
 INCOLTO
 NESSUNA

A = Di costruzione

B = Di ricostruzione

C = Di ristrutturazione totale con eventuali ampliamenti e/o addizioni

Destinazione d'uso prevalente

	Int.	P.T.	P.1°	P.2°	P.3°	P.4°	Altro
ACCESSORI RESIDENZA	<input checked="" type="radio"/>	<input type="radio"/>	<input type="radio"/>	<input checked="" type="radio"/>	<input checked="" type="radio"/>	<input checked="" type="radio"/>	<input checked="" type="radio"/>
RESIDENZA	<input checked="" type="radio"/>	<input checked="" type="radio"/>	<input checked="" type="radio"/>	<input checked="" type="radio"/>	<input checked="" type="radio"/>	<input checked="" type="radio"/>	<input checked="" type="radio"/>
ATTIVITA' COMMERCIALE	<input checked="" type="radio"/>	<input type="radio"/>	<input type="radio"/>	<input checked="" type="radio"/>	<input checked="" type="radio"/>	<input checked="" type="radio"/>	<input checked="" type="radio"/>
ATTIVITA' DIREZIONALE	<input checked="" type="radio"/>	<input type="radio"/>	<input type="radio"/>	<input checked="" type="radio"/>	<input checked="" type="radio"/>	<input checked="" type="radio"/>	<input checked="" type="radio"/>
STUDI PROFESSIONALI	<input checked="" type="radio"/>	<input type="radio"/>	<input type="radio"/>	<input checked="" type="radio"/>	<input checked="" type="radio"/>	<input checked="" type="radio"/>	<input checked="" type="radio"/>
ARTIGIANALE DI SERVIZIO	<input checked="" type="radio"/>	<input type="radio"/>	<input type="radio"/>	<input checked="" type="radio"/>	<input checked="" type="radio"/>	<input checked="" type="radio"/>	<input checked="" type="radio"/>
AUTORIMESSE	<input checked="" type="radio"/>	<input type="radio"/>	<input type="radio"/>	<input checked="" type="radio"/>	<input checked="" type="radio"/>	<input checked="" type="radio"/>	<input checked="" type="radio"/>
DEPOSITI	<input checked="" type="radio"/>	<input type="radio"/>	<input type="radio"/>	<input checked="" type="radio"/>	<input checked="" type="radio"/>	<input checked="" type="radio"/>	<input checked="" type="radio"/>
PUBBLICI ESERCIZI	<input checked="" type="radio"/>	<input type="radio"/>	<input type="radio"/>	<input checked="" type="radio"/>	<input checked="" type="radio"/>	<input checked="" type="radio"/>	<input checked="" type="radio"/>
SERVIZIO AGRICOLO	<input checked="" type="radio"/>	<input type="radio"/>	<input type="radio"/>	<input checked="" type="radio"/>	<input checked="" type="radio"/>	<input checked="" type="radio"/>	<input checked="" type="radio"/>
DESTINAZIONE PUBBLICA ISTRUZIONE	<input checked="" type="radio"/>	<input type="radio"/>	<input type="radio"/>	<input checked="" type="radio"/>	<input checked="" type="radio"/>	<input checked="" type="radio"/>	<input checked="" type="radio"/>
DESTINAZIONE PUBBL. CULTURA SPETTACOLO	<input checked="" type="radio"/>	<input type="radio"/>	<input type="radio"/>	<input checked="" type="radio"/>	<input checked="" type="radio"/>	<input checked="" type="radio"/>	<input checked="" type="radio"/>
DESTINAZIONE PUBBLICA UFFICI PUBBLICI	<input checked="" type="radio"/>	<input type="radio"/>	<input type="radio"/>	<input checked="" type="radio"/>	<input checked="" type="radio"/>	<input checked="" type="radio"/>	<input checked="" type="radio"/>
DESTINAZIONE PUBBLICA CULTO	<input checked="" type="radio"/>	<input type="radio"/>	<input type="radio"/>	<input checked="" type="radio"/>	<input checked="" type="radio"/>	<input checked="" type="radio"/>	<input checked="" type="radio"/>
DESTINAZIONE PUBBLICA SANITA'	<input checked="" type="radio"/>	<input type="radio"/>	<input type="radio"/>	<input checked="" type="radio"/>	<input checked="" type="radio"/>	<input checked="" type="radio"/>	<input checked="" type="radio"/>
DESTINAZIONE PUBBLICA ASSISTENZA	<input checked="" type="radio"/>	<input type="radio"/>	<input type="radio"/>	<input checked="" type="radio"/>	<input checked="" type="radio"/>	<input checked="" type="radio"/>	<input checked="" type="radio"/>
DESTINAZIONE PUBBLICA SICUREZZA	<input checked="" type="radio"/>	<input type="radio"/>	<input type="radio"/>	<input checked="" type="radio"/>	<input checked="" type="radio"/>	<input checked="" type="radio"/>	<input checked="" type="radio"/>
DESTINAZIONE PUBBLICA SPORT	<input checked="" type="radio"/>	<input type="radio"/>	<input type="radio"/>	<input checked="" type="radio"/>	<input checked="" type="radio"/>	<input checked="" type="radio"/>	<input checked="" type="radio"/>



SCHEDA DI ANALISI E PROGETTO DI TUTELA DEI NUCLEI DI ANTICA FORMAZIONE

Allegato al Piano delle Regole per il recupero, la tutela e la valorizzazione dei nuclei di antica formazione

Località:	Link: 19_05
Indirizzo: Via Sandrini Zaccarini	Civico:
Nucleo: 19 Edificio: 05	

Dotazione di parcheggi:

Stato di conservazione	
Coerenza e integrità tipologica	Compositivo/Architett.
<input checked="" type="radio"/> INTEGRO	<input type="radio"/> INTEGRO
<input type="radio"/> RIPRISTINATO	<input checked="" type="radio"/> POCO ALTERATO
<input type="radio"/> TRASFORMATO	<input type="radio"/> ALTERATO
<input type="radio"/> AMPLIATO	<input type="radio"/> MOLTO ALTERATO
<input type="radio"/> RECENTE	<input type="radio"/> RECENTE

Stato di dissesto

<input type="radio"/> NUMEROSI DANNI	<input checked="" type="radio"/> DANNI NON PRESENTI
<input type="radio"/> POCHI DANNI	

Elementi architettonici significativi

<input type="checkbox"/> Archi-Volte	<input type="checkbox"/> Davanzali	<input type="checkbox"/> Abbaini
<input type="checkbox"/> Murature	<input type="checkbox"/> Contorni-Stipiti	<input type="checkbox"/> Affreschi
<input type="checkbox"/> Colonne	<input type="checkbox"/> Zoccolatura	<input type="checkbox"/> Decorazioni Pittoriche
<input type="checkbox"/> Logge	<input type="checkbox"/> Parapetti	<input type="checkbox"/> Decorazioni
<input type="checkbox"/> Portici	<input type="checkbox"/> Cortili antichi	<input type="checkbox"/> Intonaco
<input type="checkbox"/> Poggioli	<input type="checkbox"/> Gronde	<input type="checkbox"/> Tinteggiature
<input type="checkbox"/> Portali	<input type="checkbox"/> Inferriate	
<input type="checkbox"/> Infissi	<input type="checkbox"/> Coperture	

Valore architettonico	Tipo di interesse
<input type="radio"/> RILEVANTE	<input type="radio"/> STORICO
<input type="radio"/> BUONO	<input type="radio"/> ARCHITETTONICO
<input type="radio"/> MODESTO	<input type="radio"/> TIPOLOGICO
<input checked="" type="radio"/> NULLO	<input type="radio"/> AMBIENTALE / DI CONTESTO
	<input checked="" type="radio"/> NESSUNO-NEUTRO

Rilevanza paesistica

<input type="radio"/> NEGATIVO, CONTRASTANT	<input type="radio"/> CARATTERIZZ. DEL PAESAGGIO
<input checked="" type="radio"/> NEUTRO O SENZA RILIEVO	<input type="radio"/> COMPLEMENTARE DEL PAESAGGIO

Interventi ammessi come da N.T.A.

<input type="checkbox"/> Interventi 1 livello	<input type="checkbox"/> Interventi 5 livello
<input type="checkbox"/> Interventi 2 livello	<input type="checkbox"/> Interventi 6 livello
<input checked="" type="checkbox"/> Interventi 3 livello	<input type="checkbox"/> Piano attuativo
<input type="checkbox"/> Interventi 4 livello	

Note e prescrizioni aggiuntive:
In caso di intervento dovrà essere studiata la rimozione di pensiline incongrue con il nucleo di antica formazione.





SCHEDA DI ANALISI E PROGETTO DI TUTELA DEI NUCLEI DI ANTICA FORMAZIONE

Allegato al Piano delle Regole per il recupero, la tutela e la valorizzazione dei nuclei di antica formazione

Località:	Link: 19_06
Indirizzo: Via Sandrini Zaccarini	Civico:
Nucleo: 19	Edificio: 06

Caratteristiche generali

 EDIFICIO PRINCIPALE
 EDIFICIO PERTINENZIALE

Proprietà

 PRIVATA
 PUBBLICA
 MISTA

Tipologia architettonica

 EDIFICIO A CORTE
 BLOCCO (isolato e non)
 EDIFICIO A SCHIERA/ IN LINEA
 VILLA
 PALAZZO SIGNORILE

Vincoli

 NESSUN VINCOLO
 VINCOLO MONUMENTALE
 VINCOLO PAESISTICO

Epoca storica

	A	B	C
FINO AL 1300	<input type="radio"/>	<input checked="" type="radio"/>	<input type="radio"/>
DAL 1300 AL 1500	<input type="radio"/>	<input checked="" type="radio"/>	<input type="radio"/>
DAL 1500 AL 1600	<input type="radio"/>	<input checked="" type="radio"/>	<input type="radio"/>
DAL 1600 AL 1700	<input type="radio"/>	<input checked="" type="radio"/>	<input type="radio"/>
DAL 1700 AL 1800	<input type="radio"/>	<input checked="" type="radio"/>	<input type="radio"/>
DAL 1810 AL 1854	<input checked="" type="radio"/>	<input checked="" type="radio"/>	<input type="radio"/>
DAL 1854 AL 1958	<input type="radio"/>	<input checked="" type="radio"/>	<input type="radio"/>
DAL 1958 AL 1970	<input type="radio"/>	<input checked="" type="radio"/>	<input type="radio"/>
DAL 1970 AL 2006	<input type="radio"/>	<input checked="" type="radio"/>	<input checked="" type="radio"/>
DOPO IL 2006	<input type="radio"/>	<input checked="" type="radio"/>	<input type="radio"/>

Aree scoperte

 CORTILE
 GIARDINO
 VERDE PRIVATO
 VERDE PUBBLICO
 PARCHEGGIO
 DEPOSITO
 INCOLTO
 NESSUNA

A = Di costruzione

B = Di ricostruzione

C = Di ristrutturazione totale con eventuali ampliamenti e/o addizioni

Destinazione d'uso prevalente

	Int.	P.T.	P.1°	P.2°	P.3°	P.4°	Altro
ACCESSORI RESIDENZA	<input checked="" type="radio"/>	<input type="radio"/>	<input type="radio"/>	<input type="radio"/>	<input checked="" type="radio"/>	<input checked="" type="radio"/>	<input checked="" type="radio"/>
RESIDENZA	<input checked="" type="radio"/>	<input type="radio"/>	<input checked="" type="radio"/>	<input checked="" type="radio"/>	<input checked="" type="radio"/>	<input checked="" type="radio"/>	<input checked="" type="radio"/>
ATTIVITA' COMMERCIALE	<input checked="" type="radio"/>	<input checked="" type="radio"/>	<input type="radio"/>	<input type="radio"/>	<input checked="" type="radio"/>	<input checked="" type="radio"/>	<input checked="" type="radio"/>
ATTIVITA' DIREZIONALE	<input checked="" type="radio"/>	<input type="radio"/>	<input type="radio"/>	<input type="radio"/>	<input checked="" type="radio"/>	<input checked="" type="radio"/>	<input checked="" type="radio"/>
STUDI PROFESSIONALI	<input checked="" type="radio"/>	<input type="radio"/>	<input type="radio"/>	<input type="radio"/>	<input checked="" type="radio"/>	<input checked="" type="radio"/>	<input checked="" type="radio"/>
ARTIGIANALE DI SERVIZIO	<input checked="" type="radio"/>	<input type="radio"/>	<input type="radio"/>	<input type="radio"/>	<input checked="" type="radio"/>	<input checked="" type="radio"/>	<input checked="" type="radio"/>
AUTORIMESSE	<input checked="" type="radio"/>	<input type="radio"/>	<input type="radio"/>	<input type="radio"/>	<input checked="" type="radio"/>	<input checked="" type="radio"/>	<input checked="" type="radio"/>
DEPOSITI	<input checked="" type="radio"/>	<input type="radio"/>	<input type="radio"/>	<input type="radio"/>	<input checked="" type="radio"/>	<input checked="" type="radio"/>	<input checked="" type="radio"/>
PUBBLICI ESERCIZI	<input checked="" type="radio"/>	<input type="radio"/>	<input type="radio"/>	<input type="radio"/>	<input checked="" type="radio"/>	<input checked="" type="radio"/>	<input checked="" type="radio"/>
SERVIZIO AGRICOLO	<input checked="" type="radio"/>	<input type="radio"/>	<input type="radio"/>	<input type="radio"/>	<input checked="" type="radio"/>	<input checked="" type="radio"/>	<input checked="" type="radio"/>
DESTINAZIONE PUBBLICA ISTRUZIONE	<input checked="" type="radio"/>	<input type="radio"/>	<input type="radio"/>	<input type="radio"/>	<input checked="" type="radio"/>	<input checked="" type="radio"/>	<input checked="" type="radio"/>
DESTINAZIONE PUBBL. CULTURA SPETTACOLO	<input checked="" type="radio"/>	<input type="radio"/>	<input type="radio"/>	<input type="radio"/>	<input checked="" type="radio"/>	<input checked="" type="radio"/>	<input checked="" type="radio"/>
DESTINAZIONE PUBBLICA UFFICI PUBBLICI	<input checked="" type="radio"/>	<input type="radio"/>	<input type="radio"/>	<input type="radio"/>	<input checked="" type="radio"/>	<input checked="" type="radio"/>	<input checked="" type="radio"/>
DESTINAZIONE PUBBLICA CULTO	<input checked="" type="radio"/>	<input type="radio"/>	<input type="radio"/>	<input type="radio"/>	<input checked="" type="radio"/>	<input checked="" type="radio"/>	<input checked="" type="radio"/>
DESTINAZIONE PUBBLICA SANITA'	<input checked="" type="radio"/>	<input type="radio"/>	<input type="radio"/>	<input type="radio"/>	<input checked="" type="radio"/>	<input checked="" type="radio"/>	<input checked="" type="radio"/>
DESTINAZIONE PUBBLICA ASSISTENZA	<input checked="" type="radio"/>	<input type="radio"/>	<input type="radio"/>	<input type="radio"/>	<input checked="" type="radio"/>	<input checked="" type="radio"/>	<input checked="" type="radio"/>
DESTINAZIONE PUBBLICA SICUREZZA	<input checked="" type="radio"/>	<input type="radio"/>	<input type="radio"/>	<input type="radio"/>	<input checked="" type="radio"/>	<input checked="" type="radio"/>	<input checked="" type="radio"/>
DESTINAZIONE PUBBLICA SPORT	<input checked="" type="radio"/>	<input type="radio"/>	<input type="radio"/>	<input type="radio"/>	<input checked="" type="radio"/>	<input checked="" type="radio"/>	<input checked="" type="radio"/>



SCHEMA DI ANALISI E PROGETTO DI TUTELA DEI NUCLEI DI ANTICA FORMAZIONE

Allegato al Piano delle Regole per il recupero, la tutela e la valorizzazione dei nuclei di antica formazione

Località:	Link: 19_06
Indirizzo: Via Sandrini Zaccarini	Civico:
Nucleo: 19 Edificio: 06	

Dotazione di parcheggi:

Stato di conservazione	
Coerenza e integrità tipologica	Compositivo/Architett.
<input checked="" type="radio"/> INTEGRO	<input type="radio"/> INTEGRO
<input type="radio"/> RIPRISTINATO	<input checked="" type="radio"/> POCO ALTERATO
<input type="radio"/> TRASFORMATO	<input type="radio"/> ALTERATO
<input type="radio"/> AMPLIATO	<input type="radio"/> MOLTO ALTERATO
<input type="radio"/> RECENTE	<input type="radio"/> RECENTE

Stato di dissesto	
<input type="radio"/> NUMEROSI DANNI	<input checked="" type="radio"/> DANNI NON PRESENTI
<input type="radio"/> POCHI DANNI	

Elementi architettonici significativi		
<input type="checkbox"/> Archi-Volte	<input type="checkbox"/> Davanzali	<input type="checkbox"/> Abbaini
<input type="checkbox"/> Murature	<input type="checkbox"/> Contorni-Stipiti	<input type="checkbox"/> Affreschi
<input type="checkbox"/> Colonne	<input type="checkbox"/> Zoccolatura	<input type="checkbox"/> Decorazioni Pittoriche
<input type="checkbox"/> Logge	<input type="checkbox"/> Parapetti	<input type="checkbox"/> Decorazioni
<input type="checkbox"/> Portici	<input type="checkbox"/> Cortili antichi	<input type="checkbox"/> Intonaco
<input type="checkbox"/> Poggioli	<input type="checkbox"/> Gronde	<input type="checkbox"/> Tinteggiature
<input type="checkbox"/> Portali	<input type="checkbox"/> Inferriate	
<input type="checkbox"/> Infissi	<input type="checkbox"/> Coperture	

Valore architettonico	Tipo di interesse
<input type="radio"/> RILEVANTE	<input type="radio"/> STORICO
<input type="radio"/> BUONO	<input type="radio"/> ARCHITETTONICO
<input checked="" type="radio"/> MODESTO	<input type="radio"/> TIPOLOGICO
<input type="radio"/> NULLO	<input type="radio"/> AMBIENTALE / DI CONTESTO
	<input checked="" type="radio"/> NESSUNO-NEUTRO

Rilevanza paesistica	
<input type="radio"/> NEGATIVO, CONTRASTANT	<input type="radio"/> CARATTERIZZ. DEL PAESAGGIO
<input type="radio"/> NEUTRO O SENZA RILIEVO	<input checked="" type="radio"/> COMPLEMENTARE DEL PAESAGGIO

Interventi ammessi come da N.T.A.	
<input type="checkbox"/> Interventi 1 livello	<input type="checkbox"/> Interventi 5 livello
<input type="checkbox"/> Interventi 2 livello	<input type="checkbox"/> Interventi 6 livello
<input type="checkbox"/> Interventi 3 livello	<input type="checkbox"/> Piano attuativo
<input checked="" type="checkbox"/> Interventi 4 livello	

Note e prescrizioni aggiuntive:





SCHEDA DI ANALISI E PROGETTO DI TUTELA DEI NUCLEI DI ANTICA FORMAZIONE

Allegato al Piano delle Regole per il recupero, la tutela e la valorizzazione dei nuclei di antica formazione

Località:	Link: 19_07
Indirizzo: Via Sandrini Zaccarini	Civico:
Nucleo: 19	Edificio: 07

Caratteristiche generali

 EDIFICIO PRINCIPALE
 EDIFICIO PERTINENZIALE

Proprietà

 PRIVATA
 PUBBLICA
 MISTA

Tipologia architettonica

 EDIFICIO A CORTE
 BLOCCO (isolato e non)
 EDIFICIO A SCHIERA/ IN LINEA
 VILLA
 PALAZZO SIGNORILE

Vincoli

 NESSUN VINCOLO
 VINCOLO MONUMENTALE
 VINCOLO PAESISTICO

Epoca storica

	A	B	C
FINO AL 1300	<input type="radio"/>	<input checked="" type="radio"/>	<input type="radio"/>
DAL 1300 AL 1500	<input type="radio"/>	<input checked="" type="radio"/>	<input type="radio"/>
DAL 1500 AL 1600	<input type="radio"/>	<input checked="" type="radio"/>	<input type="radio"/>
DAL 1600 AL 1700	<input type="radio"/>	<input checked="" type="radio"/>	<input type="radio"/>
DAL 1700 AL 1800	<input type="radio"/>	<input checked="" type="radio"/>	<input type="radio"/>
DAL 1810 AL 1854	<input checked="" type="radio"/>	<input checked="" type="radio"/>	<input type="radio"/>
DAL 1854 AL 1958	<input type="radio"/>	<input checked="" type="radio"/>	<input type="radio"/>
DAL 1958 AL 1970	<input type="radio"/>	<input checked="" type="radio"/>	<input checked="" type="radio"/>
DAL 1970 AL 2006	<input type="radio"/>	<input checked="" type="radio"/>	<input type="radio"/>
DOPO IL 2006	<input type="radio"/>	<input checked="" type="radio"/>	<input type="radio"/>

Aree scoperte

 CORTILE
 GIARDINO
 VERDE PRIVATO
 VERDE PUBBLICO
 PARCHEGGIO
 DEPOSITO
 INCOLTO
 NESSUNA

A = Di costruzione

B = Di ricostruzione

C = Di ristrutturazione totale con eventuali ampliamenti e/o addizioni

Destinazione d'uso prevalente

	Int.	P.T.	P.1°	P.2°	P.3°	P.4°	Altro
ACCESSORI RESIDENZA	<input checked="" type="radio"/>	<input type="radio"/>	<input type="radio"/>	<input type="radio"/>	<input checked="" type="radio"/>	<input checked="" type="radio"/>	<input checked="" type="radio"/>
RESIDENZA	<input checked="" type="radio"/>	<input checked="" type="radio"/>	<input checked="" type="radio"/>	<input checked="" type="radio"/>	<input checked="" type="radio"/>	<input checked="" type="radio"/>	<input checked="" type="radio"/>
ATTIVITA' COMMERCIALE	<input checked="" type="radio"/>	<input type="radio"/>	<input type="radio"/>	<input type="radio"/>	<input checked="" type="radio"/>	<input checked="" type="radio"/>	<input checked="" type="radio"/>
ATTIVITA' DIREZIONALE	<input checked="" type="radio"/>	<input type="radio"/>	<input type="radio"/>	<input type="radio"/>	<input checked="" type="radio"/>	<input checked="" type="radio"/>	<input checked="" type="radio"/>
STUDI PROFESSIONALI	<input checked="" type="radio"/>	<input type="radio"/>	<input type="radio"/>	<input type="radio"/>	<input checked="" type="radio"/>	<input checked="" type="radio"/>	<input checked="" type="radio"/>
ARTIGIANALE DI SERVIZIO	<input checked="" type="radio"/>	<input type="radio"/>	<input type="radio"/>	<input type="radio"/>	<input checked="" type="radio"/>	<input checked="" type="radio"/>	<input checked="" type="radio"/>
AUTORIMESSE	<input checked="" type="radio"/>	<input type="radio"/>	<input type="radio"/>	<input type="radio"/>	<input checked="" type="radio"/>	<input checked="" type="radio"/>	<input checked="" type="radio"/>
DEPOSITI	<input checked="" type="radio"/>	<input type="radio"/>	<input type="radio"/>	<input type="radio"/>	<input checked="" type="radio"/>	<input checked="" type="radio"/>	<input checked="" type="radio"/>
PUBBLICI ESERCIZI	<input checked="" type="radio"/>	<input type="radio"/>	<input type="radio"/>	<input type="radio"/>	<input checked="" type="radio"/>	<input checked="" type="radio"/>	<input checked="" type="radio"/>
SERVIZIO AGRICOLO	<input checked="" type="radio"/>	<input type="radio"/>	<input type="radio"/>	<input type="radio"/>	<input checked="" type="radio"/>	<input checked="" type="radio"/>	<input checked="" type="radio"/>
DESTINAZIONE PUBBLICA ISTRUZIONE	<input checked="" type="radio"/>	<input type="radio"/>	<input type="radio"/>	<input type="radio"/>	<input checked="" type="radio"/>	<input checked="" type="radio"/>	<input checked="" type="radio"/>
DESTINAZIONE PUBBL. CULTURA SPETTACOLO	<input checked="" type="radio"/>	<input type="radio"/>	<input type="radio"/>	<input type="radio"/>	<input checked="" type="radio"/>	<input checked="" type="radio"/>	<input checked="" type="radio"/>
DESTINAZIONE PUBBLICA UFFICI PUBBLICI	<input checked="" type="radio"/>	<input type="radio"/>	<input type="radio"/>	<input type="radio"/>	<input checked="" type="radio"/>	<input checked="" type="radio"/>	<input checked="" type="radio"/>
DESTINAZIONE PUBBLICA CULTO	<input checked="" type="radio"/>	<input type="radio"/>	<input type="radio"/>	<input type="radio"/>	<input checked="" type="radio"/>	<input checked="" type="radio"/>	<input checked="" type="radio"/>
DESTINAZIONE PUBBLICA SANITA'	<input checked="" type="radio"/>	<input type="radio"/>	<input type="radio"/>	<input type="radio"/>	<input checked="" type="radio"/>	<input checked="" type="radio"/>	<input checked="" type="radio"/>
DESTINAZIONE PUBBLICA ASSISTENZA	<input checked="" type="radio"/>	<input type="radio"/>	<input type="radio"/>	<input type="radio"/>	<input checked="" type="radio"/>	<input checked="" type="radio"/>	<input checked="" type="radio"/>
DESTINAZIONE PUBBLICA SICUREZZA	<input checked="" type="radio"/>	<input type="radio"/>	<input type="radio"/>	<input type="radio"/>	<input checked="" type="radio"/>	<input checked="" type="radio"/>	<input checked="" type="radio"/>
DESTINAZIONE PUBBLICA SPORT	<input checked="" type="radio"/>	<input type="radio"/>	<input type="radio"/>	<input type="radio"/>	<input checked="" type="radio"/>	<input checked="" type="radio"/>	<input checked="" type="radio"/>



SCHEDA DI ANALISI E PROGETTO DI TUTELA DEI NUCLEI DI ANTICA FORMAZIONE

Allegato al Piano delle Regole per il recupero, la tutela e la valorizzazione dei nuclei di antica formazione

Località:	Link: 19_07
Indirizzo: Via Sandrini Zaccarini	Civico:
Nucleo: 19 Edificio: 07	

Dotazione di parcheggi:

Stato di conservazione	
Coerenza e integrità tipologica	Compositivo/Architett.
<input checked="" type="radio"/> INTEGRO	<input type="radio"/> INTEGRO
<input type="radio"/> RIPRISTINATO	<input checked="" type="radio"/> POCO ALTERATO
<input type="radio"/> TRASFORMATO	<input type="radio"/> ALTERATO
<input type="radio"/> AMPLIATO	<input type="radio"/> MOLTO ALTERATO
<input type="radio"/> RECENTE	<input type="radio"/> RECENTE

Stato di dissesto	
<input type="radio"/> NUMEROSI DANNI	<input checked="" type="radio"/> DANNI NON PRESENTI
<input type="radio"/> POCHI DANNI	

Elementi architettonici significativi		
<input type="checkbox"/> Archi-Volte	<input type="checkbox"/> Davanzali	<input type="checkbox"/> Abbaini
<input type="checkbox"/> Murature	<input type="checkbox"/> Contorni-Stipiti	<input type="checkbox"/> Affreschi
<input type="checkbox"/> Colonne	<input type="checkbox"/> Zoccolatura	<input type="checkbox"/> Decorazioni Pittoriche
<input type="checkbox"/> Logge	<input type="checkbox"/> Parapetti	<input type="checkbox"/> Decorazioni
<input type="checkbox"/> Portici	<input type="checkbox"/> Cortili antichi	<input type="checkbox"/> Intonaco
<input type="checkbox"/> Poggioli	<input type="checkbox"/> Gronde	<input type="checkbox"/> Tinteggiature
<input type="checkbox"/> Portali	<input type="checkbox"/> Inferriate	
<input type="checkbox"/> Infissi	<input type="checkbox"/> Coperture	

Valore architettonico	Tipo di interesse
<input type="radio"/> RILEVANTE	<input type="radio"/> STORICO
<input type="radio"/> BUONO	<input type="radio"/> ARCHITETTONICO
<input checked="" type="radio"/> MODESTO	<input checked="" type="radio"/> TIPOLOGICO
<input type="radio"/> NULLO	<input type="radio"/> AMBIENTALE / DI CONTESTO
	<input type="radio"/> NESSUNO-NEUTRO

Rilevanza paesistica	
<input type="radio"/> NEGATIVO, CONTRASTANT	<input type="radio"/> CARATTERIZZ. DEL PAESAGGIO
<input type="radio"/> NEUTRO O SENZA RILIEVO	<input checked="" type="radio"/> COMPLEMENTARE DEL PAESAGGIO

Interventi ammessi come da N.T.A.	
<input type="checkbox"/> Interventi 1 livello	<input type="checkbox"/> Interventi 5 livello
<input type="checkbox"/> Interventi 2 livello	<input type="checkbox"/> Interventi 6 livello
<input type="checkbox"/> Interventi 3 livello	<input type="checkbox"/> Piano attuativo
<input checked="" type="checkbox"/> Interventi 4 livello	

Note e prescrizioni aggiuntive:
In caso d'intervento si prescrive la ricomposizione della facciata con rivisitazione delle forometrie secondo rapporti L/H come le esistenti storiche, nonché la rimozione di impianti di climatizzazione lungo i fronti strada.





SCHEDA DI ANALISI E PROGETTO DI TUTELA DEI NUCLEI DI ANTICA FORMAZIONE

Allegato al Piano delle Regole per il recupero, la tutela e la valorizzazione dei nuclei di antica formazione

Località:	Link: 19_08
Indirizzo: Via G. Garibaldi	Civico:
Nucleo: 19	Edificio: 08

Caratteristiche generali

 EDIFICIO PRINCIPALE
 EDIFICIO PERTINENZIALE

Proprietà

 PRIVATA
 PUBBLICA
 MISTA

Tipologia architettonica

 EDIFICIO A CORTE
 BLOCCO (isolato e non)
 EDIFICIO A SCHIERA/ IN LINEA
 VILLA
 PALAZZO SIGNORILE

Vincoli

 NESSUN VINCOLO
 VINCOLO MONUMENTALE
 VINCOLO PAESISTICO

Epoca storica

	A	B	C
FINO AL 1300	<input type="radio"/>	<input checked="" type="radio"/>	<input type="radio"/>
DAL 1300 AL 1500	<input type="radio"/>	<input checked="" type="radio"/>	<input type="radio"/>
DAL 1500 AL 1600	<input type="radio"/>	<input checked="" type="radio"/>	<input type="radio"/>
DAL 1600 AL 1700	<input type="radio"/>	<input checked="" type="radio"/>	<input type="radio"/>
DAL 1700 AL 1800	<input type="radio"/>	<input checked="" type="radio"/>	<input type="radio"/>
DAL 1810 AL 1854	<input checked="" type="radio"/>	<input checked="" type="radio"/>	<input type="radio"/>
DAL 1854 AL 1958	<input type="radio"/>	<input checked="" type="radio"/>	<input type="radio"/>
DAL 1958 AL 1970	<input type="radio"/>	<input checked="" type="radio"/>	<input type="radio"/>
DAL 1970 AL 2006	<input type="radio"/>	<input checked="" type="radio"/>	<input type="radio"/>
DOPO IL 2006	<input type="radio"/>	<input checked="" type="radio"/>	<input checked="" type="radio"/>

Aree scoperte

 CORTILE
 GIARDINO
 VERDE PRIVATO
 VERDE PUBBLICO
 PARCHEGGIO
 DEPOSITO
 INCOLTO
 NESSUNA

A = Di costruzione

B = Di ricostruzione

C = Di ristrutturazione totale con eventuali ampliamenti e/o addizioni

Destinazione d'uso prevalente

	Int.	P.T.	P.1°	P.2°	P.3°	P.4°	Altro
ACCESSORI RESIDENZA	<input checked="" type="radio"/>	<input type="radio"/>	<input type="radio"/>	<input checked="" type="radio"/>	<input checked="" type="radio"/>	<input checked="" type="radio"/>	<input checked="" type="radio"/>
RESIDENZA	<input checked="" type="radio"/>	<input checked="" type="radio"/>	<input checked="" type="radio"/>	<input checked="" type="radio"/>	<input checked="" type="radio"/>	<input checked="" type="radio"/>	<input checked="" type="radio"/>
ATTIVITA' COMMERCIALE	<input checked="" type="radio"/>	<input type="radio"/>	<input type="radio"/>	<input checked="" type="radio"/>	<input checked="" type="radio"/>	<input checked="" type="radio"/>	<input checked="" type="radio"/>
ATTIVITA' DIREZIONALE	<input checked="" type="radio"/>	<input type="radio"/>	<input type="radio"/>	<input checked="" type="radio"/>	<input checked="" type="radio"/>	<input checked="" type="radio"/>	<input checked="" type="radio"/>
STUDI PROFESSIONALI	<input checked="" type="radio"/>	<input type="radio"/>	<input type="radio"/>	<input checked="" type="radio"/>	<input checked="" type="radio"/>	<input checked="" type="radio"/>	<input checked="" type="radio"/>
ARTIGIANALE DI SERVIZIO	<input checked="" type="radio"/>	<input type="radio"/>	<input type="radio"/>	<input checked="" type="radio"/>	<input checked="" type="radio"/>	<input checked="" type="radio"/>	<input checked="" type="radio"/>
AUTORIMESSE	<input checked="" type="radio"/>	<input type="radio"/>	<input type="radio"/>	<input checked="" type="radio"/>	<input checked="" type="radio"/>	<input checked="" type="radio"/>	<input checked="" type="radio"/>
DEPOSITI	<input checked="" type="radio"/>	<input type="radio"/>	<input type="radio"/>	<input checked="" type="radio"/>	<input checked="" type="radio"/>	<input checked="" type="radio"/>	<input checked="" type="radio"/>
PUBBLICI ESERCIZI	<input checked="" type="radio"/>	<input type="radio"/>	<input type="radio"/>	<input checked="" type="radio"/>	<input checked="" type="radio"/>	<input checked="" type="radio"/>	<input checked="" type="radio"/>
SERVIZIO AGRICOLO	<input checked="" type="radio"/>	<input type="radio"/>	<input type="radio"/>	<input checked="" type="radio"/>	<input checked="" type="radio"/>	<input checked="" type="radio"/>	<input checked="" type="radio"/>
DESTINAZIONE PUBBLICA ISTRUZIONE	<input checked="" type="radio"/>	<input type="radio"/>	<input type="radio"/>	<input checked="" type="radio"/>	<input checked="" type="radio"/>	<input checked="" type="radio"/>	<input checked="" type="radio"/>
DESTINAZIONE PUBBL. CULTURA SPETTACOLO	<input checked="" type="radio"/>	<input type="radio"/>	<input type="radio"/>	<input checked="" type="radio"/>	<input checked="" type="radio"/>	<input checked="" type="radio"/>	<input checked="" type="radio"/>
DESTINAZIONE PUBBLICA UFFICI PUBBLICI	<input checked="" type="radio"/>	<input type="radio"/>	<input type="radio"/>	<input checked="" type="radio"/>	<input checked="" type="radio"/>	<input checked="" type="radio"/>	<input checked="" type="radio"/>
DESTINAZIONE PUBBLICA CULTO	<input checked="" type="radio"/>	<input type="radio"/>	<input type="radio"/>	<input checked="" type="radio"/>	<input checked="" type="radio"/>	<input checked="" type="radio"/>	<input checked="" type="radio"/>
DESTINAZIONE PUBBLICA SANITA'	<input checked="" type="radio"/>	<input type="radio"/>	<input type="radio"/>	<input checked="" type="radio"/>	<input checked="" type="radio"/>	<input checked="" type="radio"/>	<input checked="" type="radio"/>
DESTINAZIONE PUBBLICA ASSISTENZA	<input checked="" type="radio"/>	<input type="radio"/>	<input type="radio"/>	<input checked="" type="radio"/>	<input checked="" type="radio"/>	<input checked="" type="radio"/>	<input checked="" type="radio"/>
DESTINAZIONE PUBBLICA SICUREZZA	<input checked="" type="radio"/>	<input type="radio"/>	<input type="radio"/>	<input checked="" type="radio"/>	<input checked="" type="radio"/>	<input checked="" type="radio"/>	<input checked="" type="radio"/>
DESTINAZIONE PUBBLICA SPORT	<input checked="" type="radio"/>	<input type="radio"/>	<input type="radio"/>	<input checked="" type="radio"/>	<input checked="" type="radio"/>	<input checked="" type="radio"/>	<input checked="" type="radio"/>



SCHEDA DI ANALISI E PROGETTO DI TUTELA DEI NUCLEI DI ANTICA FORMAZIONE

Allegato al Piano delle Regole per il recupero, la tutela e la valorizzazione dei nuclei di antica formazione

Località:	Link: 19_08
Indirizzo: Via G. Garibaldi	Civico:
Nucleo: 19	Edificio: 08

Dotazione di parcheggi:

Stato di conservazione	
Coerenza e integrità tipologica	Compositivo/Architett.
<input type="radio"/> INTEGRO <input type="radio"/> RIPRISTINATO <input checked="" type="radio"/> TRASFORMATO <input type="radio"/> AMPLIATO <input type="radio"/> RECENTE	<input type="radio"/> INTEGRO <input checked="" type="radio"/> POCO ALTERATO <input type="radio"/> ALTERATO <input type="radio"/> MOLTO ALTERATO <input type="radio"/> RECENTE
Stato di dissesto	
<input type="radio"/> NUMEROSI DANNI <input checked="" type="radio"/> DANNI NON PRESENTI <input type="radio"/> POCHI DANNI	
Elementi architettonici significativi	
<input checked="" type="checkbox"/> Archi-Volte <input type="checkbox"/> Davanzali <input type="checkbox"/> Abbaini <input type="checkbox"/> Murature <input checked="" type="checkbox"/> Contorni-Stipiti <input type="checkbox"/> Affreschi <input type="checkbox"/> Colonne <input type="checkbox"/> Zoccolatura <input type="checkbox"/> Decorazioni Pittoriche <input type="checkbox"/> Logge <input type="checkbox"/> Parapetti <input checked="" type="checkbox"/> Decorazioni <input type="checkbox"/> Portici <input type="checkbox"/> Cortili antichi <input type="checkbox"/> Intonaco <input checked="" type="checkbox"/> Poggioli <input checked="" type="checkbox"/> Gronde <input type="checkbox"/> Tinteggiature <input checked="" type="checkbox"/> Portali <input type="checkbox"/> Inferriate <input type="checkbox"/> Infissi <input type="checkbox"/> Coperture	

Valore architettonico	Tipo di interesse
<input type="radio"/> RILEVANTE <input checked="" type="radio"/> BUONO <input type="radio"/> MODESTO <input type="radio"/> NULLO	<input type="radio"/> STORICO <input checked="" type="radio"/> ARCHITETTONICO <input type="radio"/> TIPOLOGICO <input type="radio"/> AMBIENTALE / DI CONTESTO <input type="radio"/> NESSUNO-NEUTRO
Rilevanza paesistica	
<input type="radio"/> NEGATIVO, CONTRASTANT <input checked="" type="radio"/> CARATTERIZZ. DEL PAESAGGIO <input type="radio"/> NEUTRO O SENZA RILIEVO <input type="radio"/> COMPLEMENTARE DEL PAESAGGIO	

Interventi ammessi come da N.T.A.	
<input type="checkbox"/> Interventi 1 livello	<input type="checkbox"/> Interventi 5 livello
<input checked="" type="checkbox"/> Interventi 2 livello	<input type="checkbox"/> Interventi 6 livello
<input type="checkbox"/> Interventi 3 livello	<input type="checkbox"/> Piano attuativo
<input type="checkbox"/> Interventi 4 livello	

Note e prescrizioni aggiuntive:
 In caso d'intervento si prescrive la tutela e il mantenimento conservativo degli elementi architettonici significativi, nonché la conservazione dei rapporti forometrici esistenti.





SCHEDA DI ANALISI E PROGETTO DI TUTELA DEI NUCLEI DI ANTICA FORMAZIONE

Allegato al Piano delle Regole per il recupero, la tutela e la valorizzazione dei nuclei di antica formazione

Località:	Link: 19_09
Indirizzo: Via G. Garibaldi	Civico:
Nucleo: 19	Edificio: 09

Caratteristiche generali

 EDIFICIO PRINCIPALE
 EDIFICIO PERTINENZIALE

Proprietà

 PRIVATA
 PUBBLICA
 MISTA

Tipologia architettonica

 EDIFICIO A CORTE
 BLOCCO (isolato e non)
 EDIFICIO A SCHIERA/ IN LINEA
 VILLA
 PALAZZO SIGNORILE

Vincoli

 NESSUN VINCOLO
 VINCOLO MONUMENTALE
 VINCOLO PAESISTICO

Epoca storica

	A	B	C
FINO AL 1300	<input type="radio"/>	<input checked="" type="radio"/>	<input type="radio"/>
DAL 1300 AL 1500	<input type="radio"/>	<input checked="" type="radio"/>	<input type="radio"/>
DAL 1500 AL 1600	<input type="radio"/>	<input checked="" type="radio"/>	<input type="radio"/>
DAL 1600 AL 1700	<input type="radio"/>	<input checked="" type="radio"/>	<input type="radio"/>
DAL 1700 AL 1800	<input type="radio"/>	<input checked="" type="radio"/>	<input type="radio"/>
DAL 1810 AL 1854	<input checked="" type="radio"/>	<input checked="" type="radio"/>	<input type="radio"/>
DAL 1854 AL 1958	<input type="radio"/>	<input checked="" type="radio"/>	<input checked="" type="radio"/>
DAL 1958 AL 1970	<input type="radio"/>	<input checked="" type="radio"/>	<input type="radio"/>
DAL 1970 AL 2006	<input type="radio"/>	<input checked="" type="radio"/>	<input type="radio"/>
DOPO IL 2006	<input type="radio"/>	<input checked="" type="radio"/>	<input type="radio"/>

Aree scoperte

 CORTILE
 GIARDINO
 VERDE PRIVATO
 VERDE PUBBLICO
 PARCHEGGIO
 DEPOSITO
 INCOLTO
 NESSUNA

A = Di costruzione

B = Di ricostruzione

C = Di ristrutturazione totale con eventuali ampliamenti e/o addizioni

Destinazione d'uso prevalente

	Int.	P.T.	P.1°	P.2°	P.3°	P.4°	Altro
ACCESSORI RESIDENZA	<input checked="" type="radio"/>	<input type="radio"/>	<input type="radio"/>	<input type="radio"/>	<input checked="" type="radio"/>	<input checked="" type="radio"/>	<input checked="" type="radio"/>
RESIDENZA	<input checked="" type="radio"/>	<input checked="" type="radio"/>	<input checked="" type="radio"/>	<input checked="" type="radio"/>	<input checked="" type="radio"/>	<input checked="" type="radio"/>	<input checked="" type="radio"/>
ATTIVITA' COMMERCIALE	<input checked="" type="radio"/>	<input type="radio"/>	<input type="radio"/>	<input type="radio"/>	<input checked="" type="radio"/>	<input checked="" type="radio"/>	<input checked="" type="radio"/>
ATTIVITA' DIREZIONALE	<input checked="" type="radio"/>	<input type="radio"/>	<input type="radio"/>	<input type="radio"/>	<input checked="" type="radio"/>	<input checked="" type="radio"/>	<input checked="" type="radio"/>
STUDI PROFESSIONALI	<input checked="" type="radio"/>	<input type="radio"/>	<input type="radio"/>	<input type="radio"/>	<input checked="" type="radio"/>	<input checked="" type="radio"/>	<input checked="" type="radio"/>
ARTIGIANALE DI SERVIZIO	<input checked="" type="radio"/>	<input type="radio"/>	<input type="radio"/>	<input type="radio"/>	<input checked="" type="radio"/>	<input checked="" type="radio"/>	<input checked="" type="radio"/>
AUTORIMESSE	<input checked="" type="radio"/>	<input type="radio"/>	<input type="radio"/>	<input type="radio"/>	<input checked="" type="radio"/>	<input checked="" type="radio"/>	<input checked="" type="radio"/>
DEPOSITI	<input checked="" type="radio"/>	<input type="radio"/>	<input type="radio"/>	<input type="radio"/>	<input checked="" type="radio"/>	<input checked="" type="radio"/>	<input checked="" type="radio"/>
PUBBLICI ESERCIZI	<input checked="" type="radio"/>	<input type="radio"/>	<input type="radio"/>	<input type="radio"/>	<input checked="" type="radio"/>	<input checked="" type="radio"/>	<input checked="" type="radio"/>
SERVIZIO AGRICOLO	<input checked="" type="radio"/>	<input type="radio"/>	<input type="radio"/>	<input type="radio"/>	<input checked="" type="radio"/>	<input checked="" type="radio"/>	<input checked="" type="radio"/>
DESTINAZIONE PUBBLICA ISTRUZIONE	<input checked="" type="radio"/>	<input type="radio"/>	<input type="radio"/>	<input type="radio"/>	<input checked="" type="radio"/>	<input checked="" type="radio"/>	<input checked="" type="radio"/>
DESTINAZIONE PUBBL. CULTURA SPETTACOLO	<input checked="" type="radio"/>	<input type="radio"/>	<input type="radio"/>	<input type="radio"/>	<input checked="" type="radio"/>	<input checked="" type="radio"/>	<input checked="" type="radio"/>
DESTINAZIONE PUBBLICA UFFICI PUBBLICI	<input checked="" type="radio"/>	<input type="radio"/>	<input type="radio"/>	<input type="radio"/>	<input checked="" type="radio"/>	<input checked="" type="radio"/>	<input checked="" type="radio"/>
DESTINAZIONE PUBBLICA CULTO	<input checked="" type="radio"/>	<input type="radio"/>	<input type="radio"/>	<input type="radio"/>	<input checked="" type="radio"/>	<input checked="" type="radio"/>	<input checked="" type="radio"/>
DESTINAZIONE PUBBLICA SANITA'	<input checked="" type="radio"/>	<input type="radio"/>	<input type="radio"/>	<input type="radio"/>	<input checked="" type="radio"/>	<input checked="" type="radio"/>	<input checked="" type="radio"/>
DESTINAZIONE PUBBLICA ASSISTENZA	<input checked="" type="radio"/>	<input type="radio"/>	<input type="radio"/>	<input type="radio"/>	<input checked="" type="radio"/>	<input checked="" type="radio"/>	<input checked="" type="radio"/>
DESTINAZIONE PUBBLICA SICUREZZA	<input checked="" type="radio"/>	<input type="radio"/>	<input type="radio"/>	<input type="radio"/>	<input checked="" type="radio"/>	<input checked="" type="radio"/>	<input checked="" type="radio"/>
DESTINAZIONE PUBBLICA SPORT	<input checked="" type="radio"/>	<input type="radio"/>	<input type="radio"/>	<input type="radio"/>	<input checked="" type="radio"/>	<input checked="" type="radio"/>	<input checked="" type="radio"/>



SCHEDA DI ANALISI E PROGETTO DI TUTELA DEI NUCLEI DI ANTICA FORMAZIONE

Allegato al Piano delle Regole per il recupero, la tutela e la valorizzazione dei nuclei di antica formazione

Località:	Link: 19_09
Indirizzo: Via G. Garibaldi	Civico:
Nucleo: 19 Edificio: 09	

Dotazione di parcheggi:

Stato di conservazione	
Coerenza e integrità tipologica	Compositivo/Architett.
<input checked="" type="radio"/> INTEGRO <input type="radio"/> RIPRISTINATO <input type="radio"/> TRASFORMATO <input type="radio"/> AMPLIATO <input type="radio"/> RECENTE	<input type="radio"/> INTEGRO <input checked="" type="radio"/> POCO ALTERATO <input type="radio"/> ALTERATO <input type="radio"/> MOLTO ALTERATO <input type="radio"/> RECENTE
Stato di dissesto	
<input type="radio"/> NUMEROSI DANNI <input type="radio"/> POCHI DANNI	<input checked="" type="radio"/> DANNI NON PRESENTI
Elementi architettonici significativi	
<input type="checkbox"/> Archi-Volte <input type="checkbox"/> Murature <input type="checkbox"/> Colonne <input type="checkbox"/> Logge <input type="checkbox"/> Portici <input type="checkbox"/> Poggioli <input type="checkbox"/> Portali <input type="checkbox"/> Infissi	<input type="checkbox"/> Davanzali <input type="checkbox"/> Contorni-Stipiti <input type="checkbox"/> Zoccolatura <input type="checkbox"/> Parapetti <input type="checkbox"/> Cortili antichi <input type="checkbox"/> Gronde <input type="checkbox"/> Inferriate <input type="checkbox"/> Coperture
<input type="checkbox"/> Abbaini <input type="checkbox"/> Affreschi <input type="checkbox"/> Decorazioni Pittoriche <input type="checkbox"/> Decorazioni <input type="checkbox"/> Intonaco <input type="checkbox"/> Tinteggiature	

Valore architettonico	Tipo di interesse
<input type="radio"/> RILEVANTE <input type="radio"/> BUONO <input checked="" type="radio"/> MODESTO <input type="radio"/> NULLO	<input type="radio"/> STORICO <input type="radio"/> ARCHITETTONICO <input checked="" type="radio"/> TIPOLOGICO <input type="radio"/> AMBIENTALE / DI CONTESTO <input type="radio"/> NESSUNO-NEUTRO
Rilevanza paesistica	
<input type="radio"/> NEGATIVO, CONTRASTANT <input type="radio"/> NEUTRO O SENZA RILIEVO	<input type="radio"/> CARATTERIZZ. DEL PAESAGGIO <input checked="" type="radio"/> COMPLEMENTARE DEL PAESAGGIO

Interventi ammessi come da N.T.A.	
<input type="checkbox"/> Interventi 1 livello <input type="checkbox"/> Interventi 2 livello <input type="checkbox"/> Interventi 3 livello <input checked="" type="checkbox"/> Interventi 4 livello	<input type="checkbox"/> Interventi 5 livello <input type="checkbox"/> Interventi 6 livello <input type="checkbox"/> Piano attuativo

Note e prescrizioni aggiuntive:
In caso di intervento si prescrive la ricomposizione della facciata, con rivisitazione delle forometrie con rapporti L/H come le esistenti storiche.





SCHEDA DI ANALISI E PROGETTO DI TUTELA DEI NUCLEI DI ANTICA FORMAZIONE

Allegato al Piano delle Regole per il recupero, la tutela e la valorizzazione dei nuclei di antica formazione

Località:	Link: 19_10
Indirizzo: Via G. Garibaldi	Civico:
Nucleo: 19	Edificio: 10

Caratteristiche generali

 EDIFICIO PRINCIPALE
 EDIFICIO PERTINENZIALE

Proprietà

 PRIVATA
 PUBBLICA
 MISTA

Tipologia architettonica

 EDIFICIO A CORTE
 BLOCCO (isolato e non)
 EDIFICIO A SCHIERA/ IN LINEA
 VILLA
 PALAZZO SIGNORILE

Vincoli

 NESSUN VINCOLO
 VINCOLO MONUMENTALE
 VINCOLO PAESISTICO

Epoca storica

	A	B	C
FINO AL 1300	<input type="radio"/>	<input checked="" type="radio"/>	<input type="radio"/>
DAL 1300 AL 1500	<input type="radio"/>	<input checked="" type="radio"/>	<input type="radio"/>
DAL 1500 AL 1600	<input type="radio"/>	<input checked="" type="radio"/>	<input type="radio"/>
DAL 1600 AL 1700	<input type="radio"/>	<input checked="" type="radio"/>	<input type="radio"/>
DAL 1700 AL 1800	<input type="radio"/>	<input checked="" type="radio"/>	<input type="radio"/>
DAL 1810 AL 1854	<input checked="" type="radio"/>	<input checked="" type="radio"/>	<input type="radio"/>
DAL 1854 AL 1958	<input type="radio"/>	<input checked="" type="radio"/>	<input type="radio"/>
DAL 1958 AL 1970	<input type="radio"/>	<input checked="" type="radio"/>	<input type="radio"/>
DAL 1970 AL 2006	<input type="radio"/>	<input checked="" type="radio"/>	<input type="radio"/>
DOPO IL 2006	<input type="radio"/>	<input checked="" type="radio"/>	<input checked="" type="radio"/>

Aree scoperte

 CORTILE
 GIARDINO
 VERDE PRIVATO
 VERDE PUBBLICO
 PARCHEGGIO
 DEPOSITO
 INCOLTO
 NESSUNA

A = Di costruzione

B = Di ricostruzione

C = Di ristrutturazione totale con eventuali ampliamenti e/o addizioni

Destinazione d'uso prevalente

	Int.	P.T.	P.1°	P.2°	P.3°	P.4°	Altro
ACCESSORI RESIDENZA	<input checked="" type="radio"/>	<input type="radio"/>	<input type="radio"/>	<input type="radio"/>	<input checked="" type="radio"/>	<input checked="" type="radio"/>	<input checked="" type="radio"/>
RESIDENZA	<input checked="" type="radio"/>	<input type="radio"/>	<input checked="" type="radio"/>	<input checked="" type="radio"/>	<input checked="" type="radio"/>	<input checked="" type="radio"/>	<input checked="" type="radio"/>
ATTIVITA' COMMERCIALE	<input checked="" type="radio"/>	<input checked="" type="radio"/>	<input type="radio"/>	<input type="radio"/>	<input checked="" type="radio"/>	<input checked="" type="radio"/>	<input checked="" type="radio"/>
ATTIVITA' DIREZIONALE	<input checked="" type="radio"/>	<input type="radio"/>	<input type="radio"/>	<input type="radio"/>	<input checked="" type="radio"/>	<input checked="" type="radio"/>	<input checked="" type="radio"/>
STUDI PROFESSIONALI	<input checked="" type="radio"/>	<input type="radio"/>	<input type="radio"/>	<input type="radio"/>	<input checked="" type="radio"/>	<input checked="" type="radio"/>	<input checked="" type="radio"/>
ARTIGIANALE DI SERVIZIO	<input checked="" type="radio"/>	<input type="radio"/>	<input type="radio"/>	<input type="radio"/>	<input checked="" type="radio"/>	<input checked="" type="radio"/>	<input checked="" type="radio"/>
AUTORIMESSE	<input checked="" type="radio"/>	<input type="radio"/>	<input type="radio"/>	<input type="radio"/>	<input checked="" type="radio"/>	<input checked="" type="radio"/>	<input checked="" type="radio"/>
DEPOSITI	<input checked="" type="radio"/>	<input type="radio"/>	<input type="radio"/>	<input type="radio"/>	<input checked="" type="radio"/>	<input checked="" type="radio"/>	<input checked="" type="radio"/>
PUBBLICI ESERCIZI	<input checked="" type="radio"/>	<input type="radio"/>	<input type="radio"/>	<input type="radio"/>	<input checked="" type="radio"/>	<input checked="" type="radio"/>	<input checked="" type="radio"/>
SERVIZIO AGRICOLO	<input checked="" type="radio"/>	<input type="radio"/>	<input type="radio"/>	<input type="radio"/>	<input checked="" type="radio"/>	<input checked="" type="radio"/>	<input checked="" type="radio"/>
DESTINAZIONE PUBBLICA ISTRUZIONE	<input checked="" type="radio"/>	<input type="radio"/>	<input type="radio"/>	<input type="radio"/>	<input checked="" type="radio"/>	<input checked="" type="radio"/>	<input checked="" type="radio"/>
DESTINAZIONE PUBBL. CULTURA SPETTACOLO	<input checked="" type="radio"/>	<input type="radio"/>	<input type="radio"/>	<input type="radio"/>	<input checked="" type="radio"/>	<input checked="" type="radio"/>	<input checked="" type="radio"/>
DESTINAZIONE PUBBLICA UFFICI PUBBLICI	<input checked="" type="radio"/>	<input type="radio"/>	<input type="radio"/>	<input type="radio"/>	<input checked="" type="radio"/>	<input checked="" type="radio"/>	<input checked="" type="radio"/>
DESTINAZIONE PUBBLICA CULTO	<input checked="" type="radio"/>	<input type="radio"/>	<input type="radio"/>	<input type="radio"/>	<input checked="" type="radio"/>	<input checked="" type="radio"/>	<input checked="" type="radio"/>
DESTINAZIONE PUBBLICA SANITA'	<input checked="" type="radio"/>	<input type="radio"/>	<input type="radio"/>	<input type="radio"/>	<input checked="" type="radio"/>	<input checked="" type="radio"/>	<input checked="" type="radio"/>
DESTINAZIONE PUBBLICA ASSISTENZA	<input checked="" type="radio"/>	<input type="radio"/>	<input type="radio"/>	<input type="radio"/>	<input checked="" type="radio"/>	<input checked="" type="radio"/>	<input checked="" type="radio"/>
DESTINAZIONE PUBBLICA SICUREZZA	<input checked="" type="radio"/>	<input type="radio"/>	<input type="radio"/>	<input type="radio"/>	<input checked="" type="radio"/>	<input checked="" type="radio"/>	<input checked="" type="radio"/>
DESTINAZIONE PUBBLICA SPORT	<input checked="" type="radio"/>	<input type="radio"/>	<input type="radio"/>	<input type="radio"/>	<input checked="" type="radio"/>	<input checked="" type="radio"/>	<input checked="" type="radio"/>



SCHEMA DI ANALISI E PROGETTO DI TUTELA DEI NUCLEI DI ANTICA FORMAZIONE

Allegato al Piano delle Regole per il recupero, la tutela e la valorizzazione dei nuclei di antica formazione

Località:	Link: 19_10
Indirizzo: Via G. Garibaldi	Civico:
Nucleo: 19 Edificio: 10	

Dotazione di parcheggi:

Stato di conservazione	
Coerenza e integrità tipologica	Compositivo/Architett.
<input checked="" type="radio"/> INTEGRO	<input type="radio"/> INTEGRO
<input type="radio"/> RIPRISTINATO	<input type="radio"/> POCO ALTERATO
<input type="radio"/> TRASFORMATO	<input checked="" type="radio"/> ALTERATO
<input type="radio"/> AMPLIATO	<input type="radio"/> MOLTO ALTERATO
<input type="radio"/> RECENTE	<input type="radio"/> RECENTE

Stato di dissesto	
<input type="radio"/> NUMEROSI DANNI	<input checked="" type="radio"/> DANNI NON PRESENTI
<input type="radio"/> POCHI DANNI	

Elementi architettonici significativi		
<input type="checkbox"/> Archi-Volte	<input type="checkbox"/> Davanzali	<input type="checkbox"/> Abbaini
<input type="checkbox"/> Murature	<input type="checkbox"/> Contorni-Stipiti	<input type="checkbox"/> Affreschi
<input type="checkbox"/> Colonne	<input type="checkbox"/> Zoccolatura	<input type="checkbox"/> Decorazioni Pittoriche
<input type="checkbox"/> Logge	<input type="checkbox"/> Parapetti	<input type="checkbox"/> Decorazioni
<input type="checkbox"/> Portici	<input type="checkbox"/> Cortili antichi	<input type="checkbox"/> Intonaco
<input type="checkbox"/> Poggioli	<input checked="" type="checkbox"/> Gronde	<input type="checkbox"/> Tinteggiature
<input type="checkbox"/> Portali	<input type="checkbox"/> Inferriate	
<input type="checkbox"/> Infissi	<input type="checkbox"/> Coperture	

Valore architettonico	Tipo di interesse
<input type="radio"/> RILEVANTE	<input type="radio"/> STORICO
<input type="radio"/> BUONO	<input type="radio"/> ARCHITETTONICO
<input checked="" type="radio"/> MODESTO	<input checked="" type="radio"/> TIPOLOGICO
<input type="radio"/> NULLO	<input type="radio"/> AMBIENTALE / DI CONTESTO
	<input type="radio"/> NESSUNO-NEUTRO

Rilevanza paesistica	
<input type="radio"/> NEGATIVO, CONTRASTANT	<input type="radio"/> CARATTERIZZ. DEL PAESAGGIO
<input type="radio"/> NEUTRO O SENZA RILIEVO	<input checked="" type="radio"/> COMPLEMENTARE DEL PAESAGGIO

Interventi ammessi come da N.T.A.	
<input type="checkbox"/> Interventi 1 livello	<input type="checkbox"/> Interventi 5 livello
<input type="checkbox"/> Interventi 2 livello	<input type="checkbox"/> Interventi 6 livello
<input checked="" type="checkbox"/> Interventi 3 livello	<input type="checkbox"/> Piano attuativo
<input type="checkbox"/> Interventi 4 livello	

Note e prescrizioni aggiuntive:
In caso d'intervento si prescrive la ricomposizione delle forometrie in facciata con rapporti L/H coerenti con le esistenti storiche. Inoltre l'altezza di gronda attuale e la forma della stessa dovranno rimanere invariati.





SCHEDA DI ANALISI E PROGETTO DI TUTELA DEI NUCLEI DI ANTICA FORMAZIONE

Allegato al Piano delle Regole per il recupero, la tutela e la valorizzazione dei nuclei di antica formazione

Località:	Link: 19_11
Indirizzo: Via Sandrini Zaccarini	Civico:
Nucleo: 19 Edificio: 11	

Dotazione di parcheggi:

Stato di conservazione	
Coerenza e integrità tipologica	Compositivo/Architett.
<input type="radio"/> INTEGRO	<input type="radio"/> INTEGRO
<input type="radio"/> RIPRISTINATO	<input type="radio"/> POCO ALTERATO
<input type="radio"/> TRASFORMATO	<input type="radio"/> ALTERATO
<input type="radio"/> AMPLIATO	<input type="radio"/> MOLTO ALTERATO
<input checked="" type="radio"/> RECENTE	<input checked="" type="radio"/> RECENTE

Stato di dissesto	
<input type="radio"/> NUMEROSI DANNI	<input checked="" type="radio"/> DANNI NON PRESENTI
<input type="radio"/> POCHI DANNI	

Elementi architettonici significativi		
<input type="checkbox"/> Archi-Volte	<input type="checkbox"/> Davanzali	<input type="checkbox"/> Abbaini
<input type="checkbox"/> Murature	<input type="checkbox"/> Contorni-Stipiti	<input type="checkbox"/> Affreschi
<input type="checkbox"/> Colonne	<input type="checkbox"/> Zoccolatura	<input type="checkbox"/> Decorazioni Pittoriche
<input type="checkbox"/> Logge	<input type="checkbox"/> Parapetti	<input type="checkbox"/> Decorazioni
<input type="checkbox"/> Portici	<input type="checkbox"/> Cortili antichi	<input type="checkbox"/> Intonaco
<input type="checkbox"/> Poggioli	<input type="checkbox"/> Gronde	<input type="checkbox"/> Tinteggiature
<input type="checkbox"/> Portali	<input type="checkbox"/> Inferriate	
<input type="checkbox"/> Infissi	<input type="checkbox"/> Coperture	

Valore architettonico	Tipo di interesse
<input type="radio"/> RILEVANTE	<input type="radio"/> STORICO
<input type="radio"/> BUONO	<input type="radio"/> ARCHITETTONICO
<input checked="" type="radio"/> MODESTO	<input type="radio"/> TIPOLOGICO
<input type="radio"/> NULLO	<input type="radio"/> AMBIENTALE / DI CONTESTO
	<input checked="" type="radio"/> NESSUNO-NEUTRO

Rilevanza paesistica	
<input type="radio"/> NEGATIVO, CONTRASTANT	<input type="radio"/> CARATTERIZZ. DEL PAESAGGIO
<input checked="" type="radio"/> NEUTRO O SENZA RILIEVO	<input type="radio"/> COMPLEMENTARE DEL PAESAGGIO

Interventi ammessi come da N.T.A.	
<input type="checkbox"/> Interventi 1 livello	<input type="checkbox"/> Interventi 5 livello
<input type="checkbox"/> Interventi 2 livello	<input type="checkbox"/> Interventi 6 livello
<input type="checkbox"/> Interventi 3 livello	<input type="checkbox"/> Piano attuativo
<input checked="" type="checkbox"/> Interventi 4 livello	

Note e prescrizioni aggiuntive:





SCHEDA DI ANALISI E PROGETTO DI TUTELA DEI NUCLEI DI ANTICA FORMAZIONE

Allegato al Piano delle Regole per il recupero, la tutela e la valorizzazione dei nuclei di antica formazione

Località:	Link: 19_12
Indirizzo: Via Sandrini Zaccarini	Civico:
Nucleo: 19 Edificio: 12	

Dotazione di parcheggi:

Stato di conservazione	
Coerenza e integrità tipologica	Compositivo/Architett.
<input type="radio"/> INTEGRO	<input type="radio"/> INTEGRO
<input type="radio"/> RIPRISTINATO	<input type="radio"/> POCO ALTERATO
<input checked="" type="radio"/> TRASFORMATO	<input checked="" type="radio"/> ALTERATO
<input type="radio"/> AMPLIATO	<input type="radio"/> MOLTO ALTERATO
<input type="radio"/> RECENTE	<input type="radio"/> RECENTE

Stato di dissesto	
<input type="radio"/> NUMEROSI DANNI	<input checked="" type="radio"/> DANNI NON PRESENTI
<input type="radio"/> POCHI DANNI	

Elementi architettonici significativi		
<input type="checkbox"/> Archi-Volte	<input type="checkbox"/> Davanzali	<input type="checkbox"/> Abbaini
<input type="checkbox"/> Murature	<input type="checkbox"/> Contorni-Stipiti	<input type="checkbox"/> Affreschi
<input type="checkbox"/> Colonne	<input type="checkbox"/> Zoccolatura	<input type="checkbox"/> Decorazioni Pittoriche
<input type="checkbox"/> Logge	<input type="checkbox"/> Parapetti	<input type="checkbox"/> Decorazioni
<input type="checkbox"/> Portici	<input type="checkbox"/> Cortili antichi	<input type="checkbox"/> Intonaco
<input type="checkbox"/> Poggioli	<input type="checkbox"/> Gronde	<input type="checkbox"/> Tinteggiature
<input type="checkbox"/> Portali	<input type="checkbox"/> Inferriate	
<input type="checkbox"/> Infissi	<input type="checkbox"/> Coperture	

Valore architettonico	Tipo di interesse
<input type="radio"/> RILEVANTE	<input type="radio"/> STORICO
<input type="radio"/> BUONO	<input type="radio"/> ARCHITETTONICO
<input checked="" type="radio"/> MODESTO	<input checked="" type="radio"/> TIPOLOGICO
<input type="radio"/> NULLO	<input type="radio"/> AMBIENTALE / DI CONTESTO
	<input type="radio"/> NESSUNO-NEUTRO

Rilevanza paesistica	
<input type="radio"/> NEGATIVO, CONTRASTANT	<input type="radio"/> CARATTERIZZ. DEL PAESAGGIO
<input type="radio"/> NEUTRO O SENZA RILIEVO	<input checked="" type="radio"/> COMPLEMENTARE DEL PAESAGGIO

Interventi ammessi come da N.T.A.	
<input type="checkbox"/> Interventi 1 livello	<input type="checkbox"/> Interventi 5 livello
<input type="checkbox"/> Interventi 2 livello	<input type="checkbox"/> Interventi 6 livello
<input type="checkbox"/> Interventi 3 livello	<input type="checkbox"/> Piano attuativo
<input checked="" type="checkbox"/> Interventi 4 livello	

Note e prescrizioni aggiuntive:





SCHEDA DI ANALISI E PROGETTO DI TUTELA DEI NUCLEI DI ANTICA FORMAZIONE

Allegato al Piano delle Regole per il recupero, la tutela e la valorizzazione dei nuclei di antica formazione

Località:	Link: 20_01
Indirizzo: Via Tartaglia	Civico:
Nucleo: 20	Edificio: 01

Caratteristiche generali

 EDIFICIO PRINCIPALE
 EDIFICIO PERTINENZIALE

Proprietà

 PRIVATA
 PUBBLICA
 MISTA

Tipologia architettonica

 EDIFICIO A CORTE
 BLOCCO (isolato e non)
 EDIFICIO A SCHIERA/ IN LINEA
 VILLA
 PALAZZO SIGNORILE

Vincoli

 NESSUN VINCOLO
 VINCOLO MONUMENTALE
 VINCOLO PAESISTICO

Epoca storica

	A	B	C
FINO AL 1300	<input type="radio"/>	<input checked="" type="radio"/>	<input type="radio"/>
DAL 1300 AL 1500	<input type="radio"/>	<input checked="" type="radio"/>	<input type="radio"/>
DAL 1500 AL 1600	<input type="radio"/>	<input checked="" type="radio"/>	<input type="radio"/>
DAL 1600 AL 1700	<input type="radio"/>	<input checked="" type="radio"/>	<input type="radio"/>
DAL 1700 AL 1800	<input type="radio"/>	<input checked="" type="radio"/>	<input type="radio"/>
DAL 1810 AL 1854	<input checked="" type="radio"/>	<input checked="" type="radio"/>	<input type="radio"/>
DAL 1854 AL 1958	<input type="radio"/>	<input checked="" type="radio"/>	<input type="radio"/>
DAL 1958 AL 1970	<input type="radio"/>	<input checked="" type="radio"/>	<input type="radio"/>
DAL 1970 AL 2006	<input type="radio"/>	<input checked="" type="radio"/>	<input checked="" type="radio"/>
DOPO IL 2006	<input type="radio"/>	<input checked="" type="radio"/>	<input type="radio"/>

Aree scoperte

 CORTILE
 GIARDINO
 VERDE PRIVATO
 VERDE PUBBLICO
 PARCHEGGIO
 DEPOSITO
 INCOLTO
 NESSUNA

A = Di costruzione

B = Di ricostruzione

C = Di ristrutturazione totale con eventuali ampliamenti e/o addizioni

Destinazione d'uso prevalente

	Int.	P.T.	P.1°	P.2°	P.3°	P.4°	Altro
ACCESSORI RESIDENZA	<input checked="" type="radio"/>	<input type="radio"/>	<input type="radio"/>	<input checked="" type="radio"/>	<input checked="" type="radio"/>	<input checked="" type="radio"/>	<input checked="" type="radio"/>
RESIDENZA	<input checked="" type="radio"/>	<input checked="" type="radio"/>	<input checked="" type="radio"/>	<input checked="" type="radio"/>	<input checked="" type="radio"/>	<input checked="" type="radio"/>	<input checked="" type="radio"/>
ATTIVITA' COMMERCIALE	<input checked="" type="radio"/>	<input type="radio"/>	<input type="radio"/>	<input checked="" type="radio"/>	<input checked="" type="radio"/>	<input checked="" type="radio"/>	<input checked="" type="radio"/>
ATTIVITA' DIREZIONALE	<input checked="" type="radio"/>	<input type="radio"/>	<input type="radio"/>	<input checked="" type="radio"/>	<input checked="" type="radio"/>	<input checked="" type="radio"/>	<input checked="" type="radio"/>
STUDI PROFESSIONALI	<input checked="" type="radio"/>	<input type="radio"/>	<input type="radio"/>	<input checked="" type="radio"/>	<input checked="" type="radio"/>	<input checked="" type="radio"/>	<input checked="" type="radio"/>
ARTIGIANALE DI SERVIZIO	<input checked="" type="radio"/>	<input type="radio"/>	<input type="radio"/>	<input checked="" type="radio"/>	<input checked="" type="radio"/>	<input checked="" type="radio"/>	<input checked="" type="radio"/>
AUTORIMESSE	<input checked="" type="radio"/>	<input type="radio"/>	<input type="radio"/>	<input checked="" type="radio"/>	<input checked="" type="radio"/>	<input checked="" type="radio"/>	<input checked="" type="radio"/>
DEPOSITI	<input checked="" type="radio"/>	<input type="radio"/>	<input type="radio"/>	<input checked="" type="radio"/>	<input checked="" type="radio"/>	<input checked="" type="radio"/>	<input checked="" type="radio"/>
PUBBLICI ESERCIZI	<input checked="" type="radio"/>	<input type="radio"/>	<input type="radio"/>	<input checked="" type="radio"/>	<input checked="" type="radio"/>	<input checked="" type="radio"/>	<input checked="" type="radio"/>
SERVIZIO AGRICOLO	<input checked="" type="radio"/>	<input type="radio"/>	<input type="radio"/>	<input checked="" type="radio"/>	<input checked="" type="radio"/>	<input checked="" type="radio"/>	<input checked="" type="radio"/>
DESTINAZIONE PUBBLICA ISTRUZIONE	<input checked="" type="radio"/>	<input type="radio"/>	<input type="radio"/>	<input checked="" type="radio"/>	<input checked="" type="radio"/>	<input checked="" type="radio"/>	<input checked="" type="radio"/>
DESTINAZIONE PUBBL. CULTURA SPETTACOLO	<input checked="" type="radio"/>	<input type="radio"/>	<input type="radio"/>	<input checked="" type="radio"/>	<input checked="" type="radio"/>	<input checked="" type="radio"/>	<input checked="" type="radio"/>
DESTINAZIONE PUBBLICA UFFICI PUBBLICI	<input checked="" type="radio"/>	<input type="radio"/>	<input type="radio"/>	<input checked="" type="radio"/>	<input checked="" type="radio"/>	<input checked="" type="radio"/>	<input checked="" type="radio"/>
DESTINAZIONE PUBBLICA CULTO	<input checked="" type="radio"/>	<input type="radio"/>	<input type="radio"/>	<input checked="" type="radio"/>	<input checked="" type="radio"/>	<input checked="" type="radio"/>	<input checked="" type="radio"/>
DESTINAZIONE PUBBLICA SANITA'	<input checked="" type="radio"/>	<input type="radio"/>	<input type="radio"/>	<input checked="" type="radio"/>	<input checked="" type="radio"/>	<input checked="" type="radio"/>	<input checked="" type="radio"/>
DESTINAZIONE PUBBLICA ASSISTENZA	<input checked="" type="radio"/>	<input type="radio"/>	<input type="radio"/>	<input checked="" type="radio"/>	<input checked="" type="radio"/>	<input checked="" type="radio"/>	<input checked="" type="radio"/>
DESTINAZIONE PUBBLICA SICUREZZA	<input checked="" type="radio"/>	<input type="radio"/>	<input type="radio"/>	<input checked="" type="radio"/>	<input checked="" type="radio"/>	<input checked="" type="radio"/>	<input checked="" type="radio"/>
DESTINAZIONE PUBBLICA SPORT	<input checked="" type="radio"/>	<input type="radio"/>	<input type="radio"/>	<input checked="" type="radio"/>	<input checked="" type="radio"/>	<input checked="" type="radio"/>	<input checked="" type="radio"/>



SCHEDA DI ANALISI E PROGETTO DI TUTELA DEI NUCLEI DI ANTICA FORMAZIONE

Allegato al Piano delle Regole per il recupero, la tutela e la valorizzazione dei nuclei di antica formazione

Località:	Link: 20_01
Indirizzo: Via Tartaglia	Civico:
Nucleo: 20 Edificio: 01	

Dotazione di parcheggi:

Stato di conservazione	
Coerenza e integrità tipologica	Compositivo/Architett.
<input type="radio"/> INTEGRO	<input type="radio"/> INTEGRO
<input type="radio"/> RIPRISTINATO	<input checked="" type="radio"/> POCO ALTERATO
<input type="radio"/> TRASFORMATO	<input type="radio"/> ALTERATO
<input checked="" type="radio"/> AMPLIATO	<input type="radio"/> MOLTO ALTERATO
<input type="radio"/> RECENTE	<input type="radio"/> RECENTE

Stato di dissesto	
<input type="radio"/> NUMEROSI DANNI	<input checked="" type="radio"/> DANNI NON PRESENTI
<input type="radio"/> POCHI DANNI	

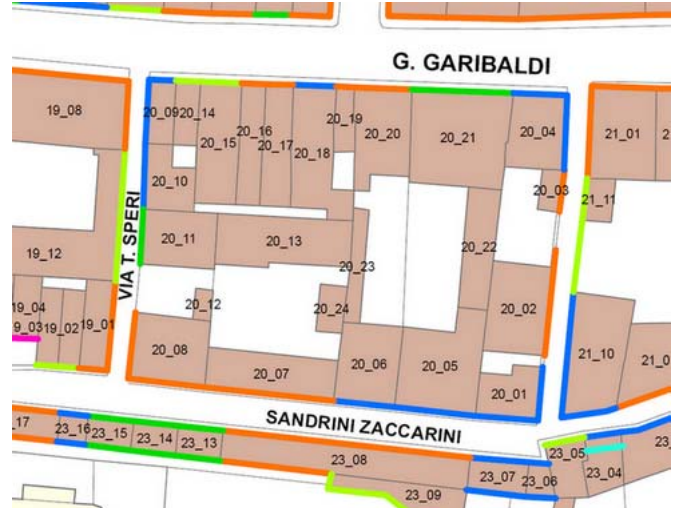
Elementi architettonici significativi		
<input type="checkbox"/> Archi-Volte	<input type="checkbox"/> Davanzali	<input type="checkbox"/> Abbaini
<input type="checkbox"/> Murature	<input type="checkbox"/> Contorni-Stipiti	<input type="checkbox"/> Affreschi
<input type="checkbox"/> Colonne	<input type="checkbox"/> Zoccolatura	<input type="checkbox"/> Decorazioni Pittoriche
<input type="checkbox"/> Logge	<input type="checkbox"/> Parapetti	<input type="checkbox"/> Decorazioni
<input type="checkbox"/> Portici	<input type="checkbox"/> Cortili antichi	<input type="checkbox"/> Intonaco
<input type="checkbox"/> Poggioli	<input type="checkbox"/> Gronde	<input type="checkbox"/> Tinteggiature
<input type="checkbox"/> Portali	<input type="checkbox"/> Inferriate	
<input type="checkbox"/> Infissi	<input type="checkbox"/> Coperture	

Valore architettonico	Tipo di interesse
<input type="radio"/> RILEVANTE	<input type="radio"/> STORICO
<input type="radio"/> BUONO	<input type="radio"/> ARCHITETTONICO
<input checked="" type="radio"/> MODESTO	<input type="radio"/> TIPOLOGICO
<input type="radio"/> NULLO	<input type="radio"/> AMBIENTALE / DI CONTESTO
	<input checked="" type="radio"/> NESSUNO-NEUTRO

Rilevanza paesistica	
<input type="radio"/> NEGATIVO, CONTRASTANT	<input type="radio"/> CARATTERIZZ. DEL PAESAGGIO
<input type="radio"/> NEUTRO O SENZA RILIEVO	<input checked="" type="radio"/> COMPLEMENTARE DEL PAESAGGIO

Interventi ammessi come da N.T.A.	
<input type="checkbox"/> Interventi 1 livello	<input type="checkbox"/> Interventi 5 livello
<input type="checkbox"/> Interventi 2 livello	<input type="checkbox"/> Interventi 6 livello
<input type="checkbox"/> Interventi 3 livello	<input type="checkbox"/> Piano attuativo
<input checked="" type="checkbox"/> Interventi 4 livello	

Note e prescrizioni aggiuntive:
In caso di intervento si prescrive la ricomposizione della facciata, con rivisitazione delle forometrie con rapporti L/H come le esistenti storiche, nonché la sostituzione degli attuali infissi con tipologia consona al Nucleo di Antica Formazione.





SCHEDA DI ANALISI E PROGETTO DI TUTELA DEI NUCLEI DI ANTICA FORMAZIONE

Allegato al Piano delle Regole per il recupero, la tutela e la valorizzazione dei nuclei di antica formazione

Località:	Link: 20_02
Indirizzo: Via Tartaglia	Civico:
Nucleo: 20	Edificio: 02

Caratteristiche generali

 EDIFICIO PRINCIPALE
 EDIFICIO PERTINENZIALE

Proprietà

 PRIVATA
 PUBBLICA
 MISTA

Tipologia architettonica

 EDIFICIO A CORTE
 BLOCCO (isolato e non)
 EDIFICIO A SCHIERA/ IN LINEA
 VILLA
 PALAZZO SIGNORILE

Vincoli

 NESSUN VINCOLO
 VINCOLO MONUMENTALE
 VINCOLO PAESISTICO

Epoca storica

	A	B	C
FINO AL 1300	<input type="radio"/>	<input checked="" type="radio"/>	<input type="radio"/>
DAL 1300 AL 1500	<input type="radio"/>	<input checked="" type="radio"/>	<input type="radio"/>
DAL 1500 AL 1600	<input type="radio"/>	<input checked="" type="radio"/>	<input type="radio"/>
DAL 1600 AL 1700	<input type="radio"/>	<input checked="" type="radio"/>	<input type="radio"/>
DAL 1700 AL 1800	<input type="radio"/>	<input checked="" type="radio"/>	<input type="radio"/>
DAL 1810 AL 1854	<input checked="" type="radio"/>	<input checked="" type="radio"/>	<input type="radio"/>
DAL 1854 AL 1958	<input type="radio"/>	<input checked="" type="radio"/>	<input type="radio"/>
DAL 1958 AL 1970	<input type="radio"/>	<input checked="" type="radio"/>	<input type="radio"/>
DAL 1970 AL 2006	<input type="radio"/>	<input checked="" type="radio"/>	<input checked="" type="radio"/>
DOPO IL 2006	<input type="radio"/>	<input checked="" type="radio"/>	<input type="radio"/>

Aree scoperte

 CORTILE
 GIARDINO
 VERDE PRIVATO
 VERDE PUBBLICO
 PARCHEGGIO
 DEPOSITO
 INCOLTO
 NESSUNA

A = Di costruzione

B = Di ricostruzione

C = Di ristrutturazione totale con eventuali ampliamenti e/o addizioni

Destinazione d'uso prevalente

	Int.	P.T.	P.1°	P.2°	P.3°	P.4°	Altro
ACCESSORI RESIDENZA	<input checked="" type="radio"/>	<input type="radio"/>	<input type="radio"/>	<input type="radio"/>	<input checked="" type="radio"/>	<input checked="" type="radio"/>	<input checked="" type="radio"/>
RESIDENZA	<input checked="" type="radio"/>	<input checked="" type="radio"/>	<input checked="" type="radio"/>	<input checked="" type="radio"/>	<input checked="" type="radio"/>	<input checked="" type="radio"/>	<input checked="" type="radio"/>
ATTIVITA' COMMERCIALE	<input checked="" type="radio"/>	<input type="radio"/>	<input type="radio"/>	<input type="radio"/>	<input checked="" type="radio"/>	<input checked="" type="radio"/>	<input checked="" type="radio"/>
ATTIVITA' DIREZIONALE	<input checked="" type="radio"/>	<input type="radio"/>	<input type="radio"/>	<input type="radio"/>	<input checked="" type="radio"/>	<input checked="" type="radio"/>	<input checked="" type="radio"/>
STUDI PROFESSIONALI	<input checked="" type="radio"/>	<input type="radio"/>	<input type="radio"/>	<input type="radio"/>	<input checked="" type="radio"/>	<input checked="" type="radio"/>	<input checked="" type="radio"/>
ARTIGIANALE DI SERVIZIO	<input checked="" type="radio"/>	<input type="radio"/>	<input type="radio"/>	<input type="radio"/>	<input checked="" type="radio"/>	<input checked="" type="radio"/>	<input checked="" type="radio"/>
AUTORIMESSE	<input checked="" type="radio"/>	<input type="radio"/>	<input type="radio"/>	<input type="radio"/>	<input checked="" type="radio"/>	<input checked="" type="radio"/>	<input checked="" type="radio"/>
DEPOSITI	<input checked="" type="radio"/>	<input type="radio"/>	<input type="radio"/>	<input type="radio"/>	<input checked="" type="radio"/>	<input checked="" type="radio"/>	<input checked="" type="radio"/>
PUBBLICI ESERCIZI	<input checked="" type="radio"/>	<input type="radio"/>	<input type="radio"/>	<input type="radio"/>	<input checked="" type="radio"/>	<input checked="" type="radio"/>	<input checked="" type="radio"/>
SERVIZIO AGRICOLO	<input checked="" type="radio"/>	<input type="radio"/>	<input type="radio"/>	<input type="radio"/>	<input checked="" type="radio"/>	<input checked="" type="radio"/>	<input checked="" type="radio"/>
DESTINAZIONE PUBBLICA ISTRUZIONE	<input checked="" type="radio"/>	<input type="radio"/>	<input type="radio"/>	<input type="radio"/>	<input checked="" type="radio"/>	<input checked="" type="radio"/>	<input checked="" type="radio"/>
DESTINAZIONE PUBBL. CULTURA SPETTACOLO	<input checked="" type="radio"/>	<input type="radio"/>	<input type="radio"/>	<input type="radio"/>	<input checked="" type="radio"/>	<input checked="" type="radio"/>	<input checked="" type="radio"/>
DESTINAZIONE PUBBLICA UFFICI PUBBLICI	<input checked="" type="radio"/>	<input type="radio"/>	<input type="radio"/>	<input type="radio"/>	<input checked="" type="radio"/>	<input checked="" type="radio"/>	<input checked="" type="radio"/>
DESTINAZIONE PUBBLICA CULTO	<input checked="" type="radio"/>	<input type="radio"/>	<input type="radio"/>	<input type="radio"/>	<input checked="" type="radio"/>	<input checked="" type="radio"/>	<input checked="" type="radio"/>
DESTINAZIONE PUBBLICA SANITA'	<input checked="" type="radio"/>	<input type="radio"/>	<input type="radio"/>	<input type="radio"/>	<input checked="" type="radio"/>	<input checked="" type="radio"/>	<input checked="" type="radio"/>
DESTINAZIONE PUBBLICA ASSISTENZA	<input checked="" type="radio"/>	<input type="radio"/>	<input type="radio"/>	<input type="radio"/>	<input checked="" type="radio"/>	<input checked="" type="radio"/>	<input checked="" type="radio"/>
DESTINAZIONE PUBBLICA SICUREZZA	<input checked="" type="radio"/>	<input type="radio"/>	<input type="radio"/>	<input type="radio"/>	<input checked="" type="radio"/>	<input checked="" type="radio"/>	<input checked="" type="radio"/>
DESTINAZIONE PUBBLICA SPORT	<input checked="" type="radio"/>	<input type="radio"/>	<input type="radio"/>	<input type="radio"/>	<input checked="" type="radio"/>	<input checked="" type="radio"/>	<input checked="" type="radio"/>



SCHEDA DI ANALISI E PROGETTO DI TUTELA DEI NUCLEI DI ANTICA FORMAZIONE

Allegato al Piano delle Regole per il recupero, la tutela e la valorizzazione dei nuclei di antica formazione

Località:	Link: 20_02
Indirizzo: Via Tartaglia	Civico:
Nucleo: 20 Edificio: 02	

Dotazione di parcheggi:

Stato di conservazione	
Coerenza e integrità tipologica	Compositivo/Architett.
<input checked="" type="radio"/> INTEGRO	<input checked="" type="radio"/> INTEGRO
<input type="radio"/> RIPRISTINATO	<input type="radio"/> POCO ALTERATO
<input type="radio"/> TRASFORMATO	<input type="radio"/> ALTERATO
<input type="radio"/> AMPLIATO	<input type="radio"/> MOLTO ALTERATO
<input type="radio"/> RECENTE	<input type="radio"/> RECENTE

Stato di dissesto	
<input type="radio"/> NUMEROSI DANNI	<input checked="" type="radio"/> DANNI NON PRESENTI
<input type="radio"/> POCHI DANNI	

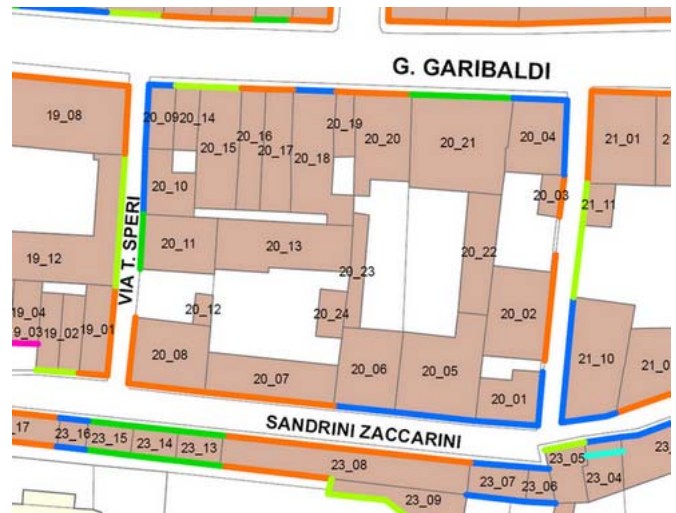
Elementi architettonici significativi		
<input type="checkbox"/> Archi-Volte	<input checked="" type="checkbox"/> Davanzali	<input type="checkbox"/> Abbaini
<input type="checkbox"/> Murature	<input type="checkbox"/> Contorni-Stipiti	<input type="checkbox"/> Affreschi
<input type="checkbox"/> Colonne	<input type="checkbox"/> Zoccolatura	<input type="checkbox"/> Decorazioni Pittoriche
<input type="checkbox"/> Logge	<input type="checkbox"/> Parapetti	<input type="checkbox"/> Decorazioni
<input type="checkbox"/> Portici	<input type="checkbox"/> Cortili antichi	<input type="checkbox"/> Intonaco
<input type="checkbox"/> Poggioli	<input type="checkbox"/> Gronde	<input type="checkbox"/> Tinteggiature
<input checked="" type="checkbox"/> Portali	<input type="checkbox"/> Inferriate	
<input type="checkbox"/> Infissi	<input type="checkbox"/> Coperture	

Valore architettonico	Tipo di interesse
<input type="radio"/> RILEVANTE	<input type="radio"/> STORICO
<input checked="" type="radio"/> BUONO	<input type="radio"/> ARCHITETTONICO
<input type="radio"/> MODESTO	<input checked="" type="radio"/> TIPOLOGICO
<input type="radio"/> NULLO	<input type="radio"/> AMBIENTALE / DI CONTESTO
	<input type="radio"/> NESSUNO-NEUTRO

Rilevanza paesistica	
<input type="radio"/> NEGATIVO, CONTRASTANT	<input type="radio"/> CARATTERIZZ. DEL PAESAGGIO
<input type="radio"/> NEUTRO O SENZA RILIEVO	<input checked="" type="radio"/> COMPLEMENTARE DEL PAESAGGIO

Interventi ammessi come da N.T.A.	
<input type="checkbox"/> Interventi 1 livello	<input type="checkbox"/> Interventi 5 livello
<input type="checkbox"/> Interventi 2 livello	<input type="checkbox"/> Interventi 6 livello
<input checked="" type="checkbox"/> Interventi 3 livello	<input type="checkbox"/> Piano attuativo
<input type="checkbox"/> Interventi 4 livello	

Note e prescrizioni aggiuntive:
In caso di intervento si prescrive il mantenimento delle forometrie attuali con rapporti L/H come le esistenti.





SCHEDA DI ANALISI E PROGETTO DI TUTELA DEI NUCLEI DI ANTICA FORMAZIONE

Allegato al Piano delle Regole per il recupero, la tutela e la valorizzazione dei nuclei di antica formazione

Località:	Link: 20_03
Indirizzo: Via Tartaglia	Civico:
Nucleo: 20 Edificio: 03	

Dotazione di parcheggi:

Stato di conservazione	
Coerenza e integrità tipologica	Compositivo/Architett.
<input checked="" type="radio"/> INTEGRO	<input type="radio"/> INTEGRO
<input type="radio"/> RIPRISTINATO	<input checked="" type="radio"/> POCO ALTERATO
<input type="radio"/> TRASFORMATO	<input type="radio"/> ALTERATO
<input type="radio"/> AMPLIATO	<input type="radio"/> MOLTO ALTERATO
<input type="radio"/> RECENTE	<input type="radio"/> RECENTE

Stato di dissesto	
<input type="radio"/> NUMEROSI DANNI	<input checked="" type="radio"/> DANNI NON PRESENTI
<input type="radio"/> POCHI DANNI	

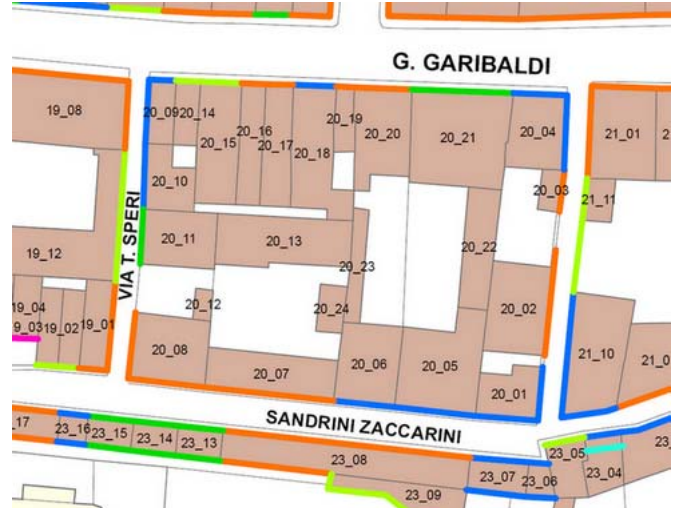
Elementi architettonici significativi		
<input type="checkbox"/> Archi-Volte	<input type="checkbox"/> Davanzali	<input type="checkbox"/> Abbaini
<input type="checkbox"/> Murature	<input type="checkbox"/> Contorni-Stipiti	<input type="checkbox"/> Affreschi
<input type="checkbox"/> Colonne	<input type="checkbox"/> Zoccolatura	<input type="checkbox"/> Decorazioni Pittoriche
<input type="checkbox"/> Logge	<input type="checkbox"/> Parapetti	<input type="checkbox"/> Decorazioni
<input type="checkbox"/> Portici	<input type="checkbox"/> Cortili antichi	<input type="checkbox"/> Intonaco
<input type="checkbox"/> Poggioli	<input type="checkbox"/> Gronde	<input type="checkbox"/> Tinteggiature
<input type="checkbox"/> Portali	<input type="checkbox"/> Inferriate	
<input type="checkbox"/> Infissi	<input type="checkbox"/> Coperture	

Valore architettonico	Tipo di interesse
<input type="radio"/> RILEVANTE	<input type="radio"/> STORICO
<input type="radio"/> BUONO	<input type="radio"/> ARCHITETTONICO
<input checked="" type="radio"/> MODESTO	<input type="radio"/> TIPOLOGICO
<input type="radio"/> NULLO	<input type="radio"/> AMBIENTALE / DI CONTESTO
	<input checked="" type="radio"/> NESSUNO-NEUTRO

Rilevanza paesistica	
<input type="radio"/> NEGATIVO, CONTRASTANT	<input type="radio"/> CARATTERIZZ. DEL PAESAGGIO
<input checked="" type="radio"/> NEUTRO O SENZA RILIEVO	<input type="radio"/> COMPLEMENTARE DEL PAESAGGIO

Interventi ammessi come da N.T.A.	
<input type="checkbox"/> Interventi 1 livello	<input type="checkbox"/> Interventi 5 livello
<input type="checkbox"/> Interventi 2 livello	<input type="checkbox"/> Interventi 6 livello
<input type="checkbox"/> Interventi 3 livello	<input type="checkbox"/> Piano attuativo
<input checked="" type="checkbox"/> Interventi 4 livello	

Note e prescrizioni aggiuntive:





SCHEDA DI ANALISI E PROGETTO DI TUTELA DEI NUCLEI DI ANTICA FORMAZIONE

Allegato al Piano delle Regole per il recupero, la tutela e la valorizzazione dei nuclei di antica formazione

Località:	Link: 20_04
Indirizzo: Via Tartaglia	Civico:
Nucleo: 20	Edificio: 04

Dotazione di parcheggi:

Stato di conservazione

Coerenza e integrità tipologica	Compositivo/Architett.
<input checked="" type="radio"/> INTEGRO <input type="radio"/> RIPRISTINATO <input type="radio"/> TRASFORMATO <input type="radio"/> AMPLIATO <input type="radio"/> RECENTE	<input type="radio"/> INTEGRO <input checked="" type="radio"/> POCO ALTERATO <input type="radio"/> ALTERATO <input type="radio"/> MOLTO ALTERATO <input type="radio"/> RECENTE

Stato di dissesto

NUMEROSI DANNI DANNI NON PRESENTI
 POCHI DANNI

Elementi architettonici significativi

<input type="checkbox"/> Archi-Volte	<input checked="" type="checkbox"/> Davanzali	<input type="checkbox"/> Abbaini
<input type="checkbox"/> Murature	<input type="checkbox"/> Contorni-Stipiti	<input type="checkbox"/> Affreschi
<input type="checkbox"/> Colonne	<input type="checkbox"/> Zoccolatura	<input type="checkbox"/> Decorazioni Pittoriche
<input type="checkbox"/> Logge	<input type="checkbox"/> Parapetti	<input type="checkbox"/> Decorazioni
<input type="checkbox"/> Portici	<input type="checkbox"/> Cortili antichi	<input type="checkbox"/> Intonaco
<input type="checkbox"/> Poggioli	<input checked="" type="checkbox"/> Gronde	<input type="checkbox"/> Tinteggiature
<input type="checkbox"/> Portali	<input type="checkbox"/> Inferriate	
<input type="checkbox"/> Infissi	<input type="checkbox"/> Coperture	

Valore architettonico

RILEVANTE
 BUONO
 MODESTO
 NULLO

Tipo di interesse

STORICO
 ARCHITETTONICO
 TIPOLOGICO
 AMBIENTALE / DI CONTESTO
 NESSUNO-NEUTRO

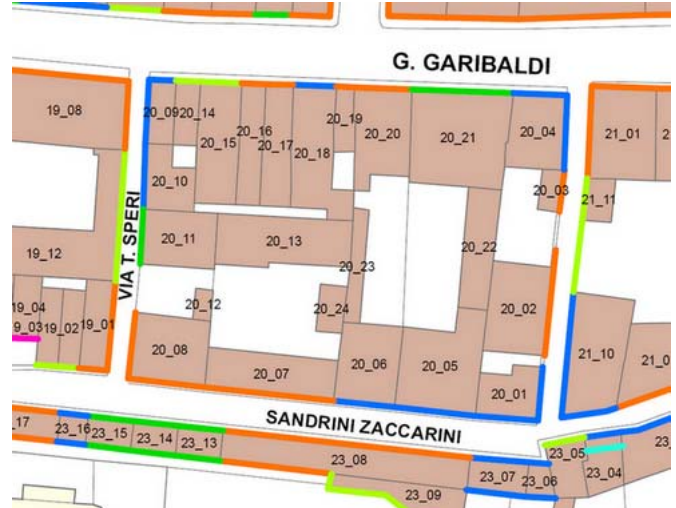
Rilevanza paesistica

NEGATIVO, CONTRASTANT
 CARATTERIZZ. DEL PAESAGGIO
 NEUTRO O SENZA RILIEVO
 COMPLEMENTARE DEL PAESAGGIO

Interventi ammessi come da N.T.A.

Interventi 1 livello Interventi 5 livello
 Interventi 2 livello Interventi 6 livello
 Interventi 3 livello Piano attuativo
 Interventi 4 livello

Note e prescrizioni aggiuntive:
 In caso d'intervento si prescrive la ricomposizione delle forometrie secondo rapporti L/H come le esistenti storiche.





SCHEDA DI ANALISI E PROGETTO DI TUTELA DEI NUCLEI DI ANTICA FORMAZIONE

Allegato al Piano delle Regole per il recupero, la tutela e la valorizzazione dei nuclei di antica formazione

Località:	Link: 20_05
Indirizzo: Via Zaccarini e Sandrini	Civico:
Nucleo: 20 Edificio: 05	

Dotazione di parcheggi:

Stato di conservazione	
Coerenza e integrità tipologica	Compositivo/Architett.
<input type="radio"/> INTEGRO	<input type="radio"/> INTEGRO
<input checked="" type="radio"/> RIPRISTINATO	<input type="radio"/> POCO ALTERATO
<input type="radio"/> TRASFORMATO	<input checked="" type="radio"/> ALTERATO
<input type="radio"/> AMPLIATO	<input type="radio"/> MOLTO ALTERATO
<input type="radio"/> RECENTE	<input type="radio"/> RECENTE

Stato di dissesto	
<input type="radio"/> NUMEROSI DANNI	<input checked="" type="radio"/> DANNI NON PRESENTI
<input type="radio"/> POCHI DANNI	

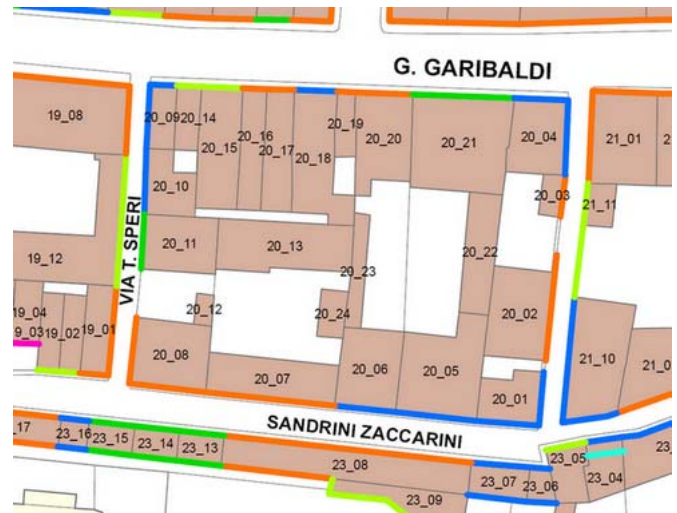
Elementi architettonici significativi		
<input type="checkbox"/> Archi-Volte	<input type="checkbox"/> Davanzali	<input type="checkbox"/> Abbaini
<input type="checkbox"/> Murature	<input type="checkbox"/> Contorni-Stipiti	<input type="checkbox"/> Affreschi
<input type="checkbox"/> Colonne	<input type="checkbox"/> Zoccolatura	<input type="checkbox"/> Decorazioni Pittoriche
<input type="checkbox"/> Logge	<input type="checkbox"/> Parapetti	<input type="checkbox"/> Decorazioni
<input type="checkbox"/> Portici	<input type="checkbox"/> Cortili antichi	<input type="checkbox"/> Intonaco
<input type="checkbox"/> Poggioli	<input type="checkbox"/> Gronde	<input type="checkbox"/> Tinteggiature
<input type="checkbox"/> Portali	<input type="checkbox"/> Inferriate	
<input type="checkbox"/> Infissi	<input type="checkbox"/> Coperture	

Valore architettonico	Tipo di interesse
<input type="radio"/> RILEVANTE	<input type="radio"/> STORICO
<input type="radio"/> BUONO	<input type="radio"/> ARCHITETTONICO
<input checked="" type="radio"/> MODESTO	<input checked="" type="radio"/> TIPOLOGICO
<input type="radio"/> NULLO	<input type="radio"/> AMBIENTALE / DI CONTESTO
	<input type="radio"/> NESSUNO-NEUTRO

Rilevanza paesistica	
<input type="radio"/> NEGATIVO, CONTRASTANT	<input type="radio"/> CARATTERIZZ. DEL PAESAGGIO
<input type="radio"/> NEUTRO O SENZA RILIEVO	<input checked="" type="radio"/> COMPLEMENTARE DEL PAESAGGIO

Interventi ammessi come da N.T.A.	
<input type="checkbox"/> Interventi 1 livello	<input type="checkbox"/> Interventi 5 livello
<input type="checkbox"/> Interventi 2 livello	<input type="checkbox"/> Interventi 6 livello
<input type="checkbox"/> Interventi 3 livello	<input type="checkbox"/> Piano attuativo
<input checked="" type="checkbox"/> Interventi 4 livello	

Note e prescrizioni aggiuntive:
In caso d'intervento si prescrive la ricomposizione della facciata, con rivisitazione delle forometrie con rapporti L/H come le esistenti storiche.





SCHEDA DI ANALISI E PROGETTO DI TUTELA DEI NUCLEI DI ANTICA FORMAZIONE

Allegato al Piano delle Regole per il recupero, la tutela e la valorizzazione dei nuclei di antica formazione

Località:	Link: 20_06
Indirizzo: Via Zaccarini e Sandrini	Civico: 12
Nucleo: 20	Edificio: 06

Caratteristiche generali

 EDIFICIO PRINCIPALE
 EDIFICIO PERTINENZIALE

Proprietà

 PRIVATA
 PUBBLICA
 MISTA

Tipologia architettonica

 EDIFICIO A CORTE
 BLOCCO (isolato e non)
 EDIFICIO A SCHIERA/ IN LINEA
 VILLA
 PALAZZO SIGNORILE

Vincoli

 NESSUN VINCOLO
 VINCOLO MONUMENTALE
 VINCOLO PAESISTICO

Epoca storica

	A	B	C
FINO AL 1300	<input type="radio"/>	<input checked="" type="radio"/>	<input type="radio"/>
DAL 1300 AL 1500	<input type="radio"/>	<input checked="" type="radio"/>	<input type="radio"/>
DAL 1500 AL 1600	<input type="radio"/>	<input checked="" type="radio"/>	<input type="radio"/>
DAL 1600 AL 1700	<input type="radio"/>	<input checked="" type="radio"/>	<input type="radio"/>
DAL 1700 AL 1800	<input type="radio"/>	<input checked="" type="radio"/>	<input type="radio"/>
DAL 1810 AL 1854	<input checked="" type="radio"/>	<input checked="" type="radio"/>	<input type="radio"/>
DAL 1854 AL 1958	<input type="radio"/>	<input checked="" type="radio"/>	<input type="radio"/>
DAL 1958 AL 1970	<input type="radio"/>	<input checked="" type="radio"/>	<input checked="" type="radio"/>
DAL 1970 AL 2006	<input type="radio"/>	<input checked="" type="radio"/>	<input type="radio"/>
DOPO IL 2006	<input type="radio"/>	<input checked="" type="radio"/>	<input type="radio"/>

Aree scoperte

 CORTILE
 GIARDINO
 VERDE PRIVATO
 VERDE PUBBLICO
 PARCHEGGIO
 DEPOSITO
 INCOLTO
 NESSUNA

A = Di costruzione

B = Di ricostruzione

C = Di ristrutturazione totale con eventuali ampliamenti e/o addizioni

Destinazione d'uso prevalente

	Int.	P.T.	P.1°	P.2°	P.3°	P.4°	Altro
ACCESSORI RESIDENZA	<input checked="" type="radio"/>	<input type="radio"/>	<input type="radio"/>	<input checked="" type="radio"/>	<input checked="" type="radio"/>	<input checked="" type="radio"/>	<input checked="" type="radio"/>
RESIDENZA	<input checked="" type="radio"/>	<input checked="" type="radio"/>	<input checked="" type="radio"/>	<input checked="" type="radio"/>	<input checked="" type="radio"/>	<input checked="" type="radio"/>	<input checked="" type="radio"/>
ATTIVITA' COMMERCIALE	<input checked="" type="radio"/>	<input type="radio"/>	<input type="radio"/>	<input checked="" type="radio"/>	<input checked="" type="radio"/>	<input checked="" type="radio"/>	<input checked="" type="radio"/>
ATTIVITA' DIREZIONALE	<input checked="" type="radio"/>	<input type="radio"/>	<input type="radio"/>	<input checked="" type="radio"/>	<input checked="" type="radio"/>	<input checked="" type="radio"/>	<input checked="" type="radio"/>
STUDI PROFESSIONALI	<input checked="" type="radio"/>	<input type="radio"/>	<input type="radio"/>	<input checked="" type="radio"/>	<input checked="" type="radio"/>	<input checked="" type="radio"/>	<input checked="" type="radio"/>
ARTIGIANALE DI SERVIZIO	<input checked="" type="radio"/>	<input type="radio"/>	<input type="radio"/>	<input checked="" type="radio"/>	<input checked="" type="radio"/>	<input checked="" type="radio"/>	<input checked="" type="radio"/>
AUTORIMESSE	<input checked="" type="radio"/>	<input type="radio"/>	<input type="radio"/>	<input checked="" type="radio"/>	<input checked="" type="radio"/>	<input checked="" type="radio"/>	<input checked="" type="radio"/>
DEPOSITI	<input checked="" type="radio"/>	<input type="radio"/>	<input type="radio"/>	<input checked="" type="radio"/>	<input checked="" type="radio"/>	<input checked="" type="radio"/>	<input checked="" type="radio"/>
PUBBLICI ESERCIZI	<input checked="" type="radio"/>	<input type="radio"/>	<input type="radio"/>	<input checked="" type="radio"/>	<input checked="" type="radio"/>	<input checked="" type="radio"/>	<input checked="" type="radio"/>
SERVIZIO AGRICOLO	<input checked="" type="radio"/>	<input type="radio"/>	<input type="radio"/>	<input checked="" type="radio"/>	<input checked="" type="radio"/>	<input checked="" type="radio"/>	<input checked="" type="radio"/>
DESTINAZIONE PUBBLICA ISTRUZIONE	<input checked="" type="radio"/>	<input type="radio"/>	<input type="radio"/>	<input checked="" type="radio"/>	<input checked="" type="radio"/>	<input checked="" type="radio"/>	<input checked="" type="radio"/>
DESTINAZIONE PUBBL. CULTURA SPETTACOLO	<input checked="" type="radio"/>	<input type="radio"/>	<input type="radio"/>	<input checked="" type="radio"/>	<input checked="" type="radio"/>	<input checked="" type="radio"/>	<input checked="" type="radio"/>
DESTINAZIONE PUBBLICA UFFICI PUBBLICI	<input checked="" type="radio"/>	<input type="radio"/>	<input type="radio"/>	<input checked="" type="radio"/>	<input checked="" type="radio"/>	<input checked="" type="radio"/>	<input checked="" type="radio"/>
DESTINAZIONE PUBBLICA CULTO	<input checked="" type="radio"/>	<input type="radio"/>	<input type="radio"/>	<input checked="" type="radio"/>	<input checked="" type="radio"/>	<input checked="" type="radio"/>	<input checked="" type="radio"/>
DESTINAZIONE PUBBLICA SANITA'	<input checked="" type="radio"/>	<input type="radio"/>	<input type="radio"/>	<input checked="" type="radio"/>	<input checked="" type="radio"/>	<input checked="" type="radio"/>	<input checked="" type="radio"/>
DESTINAZIONE PUBBLICA ASSISTENZA	<input checked="" type="radio"/>	<input type="radio"/>	<input type="radio"/>	<input checked="" type="radio"/>	<input checked="" type="radio"/>	<input checked="" type="radio"/>	<input checked="" type="radio"/>
DESTINAZIONE PUBBLICA SICUREZZA	<input checked="" type="radio"/>	<input type="radio"/>	<input type="radio"/>	<input checked="" type="radio"/>	<input checked="" type="radio"/>	<input checked="" type="radio"/>	<input checked="" type="radio"/>
DESTINAZIONE PUBBLICA SPORT	<input checked="" type="radio"/>	<input type="radio"/>	<input type="radio"/>	<input checked="" type="radio"/>	<input checked="" type="radio"/>	<input checked="" type="radio"/>	<input checked="" type="radio"/>



SCHEDA DI ANALISI E PROGETTO DI TUTELA DEI NUCLEI DI ANTICA FORMAZIONE

Allegato al Piano delle Regole per il recupero, la tutela e la valorizzazione dei nuclei di antica formazione

Località:	Link: 20_06
Indirizzo: Via Zaccarini e Sandrini	Civico: 12
Nucleo: 20	Edificio: 06

Dotazione di parcheggi:

Stato di conservazione	
Coerenza e integrità tipologica	Compositivo/Architett.
<input checked="" type="radio"/> INTEGRO	<input type="radio"/> INTEGRO
<input type="radio"/> RIPRISTINATO	<input checked="" type="radio"/> POCO ALTERATO
<input type="radio"/> TRASFORMATO	<input type="radio"/> ALTERATO
<input type="radio"/> AMPLIATO	<input type="radio"/> MOLTO ALTERATO
<input type="radio"/> RECENTE	<input type="radio"/> RECENTE

Stato di dissesto	
<input type="radio"/> NUMEROSI DANNI	<input checked="" type="radio"/> DANNI NON PRESENTI
<input type="radio"/> POCHI DANNI	

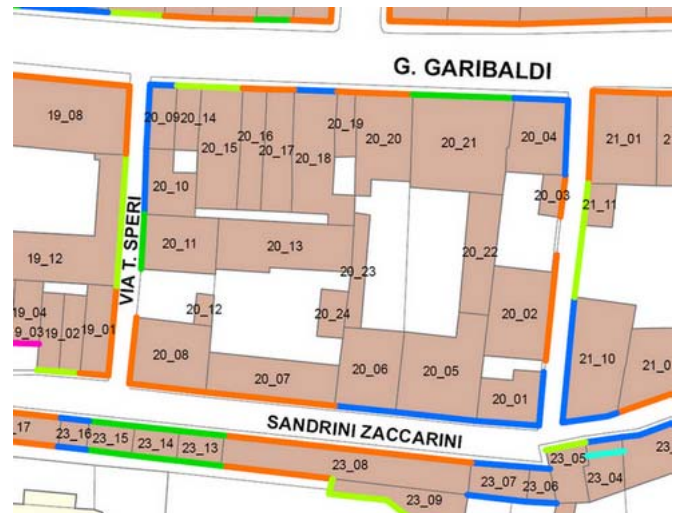
Elementi architettonici significativi		
<input type="checkbox"/> Archi-Volte	<input checked="" type="checkbox"/> Davanzali	<input type="checkbox"/> Abbaini
<input type="checkbox"/> Murature	<input type="checkbox"/> Contorni-Stipiti	<input type="checkbox"/> Affreschi
<input type="checkbox"/> Colonne	<input type="checkbox"/> Zoccolatura	<input type="checkbox"/> Decorazioni Pittoriche
<input type="checkbox"/> Logge	<input type="checkbox"/> Parapetti	<input type="checkbox"/> Decorazioni
<input type="checkbox"/> Portici	<input type="checkbox"/> Cortili antichi	<input type="checkbox"/> Intonaco
<input type="checkbox"/> Poggioli	<input type="checkbox"/> Gronde	<input type="checkbox"/> Tinteggiature
<input type="checkbox"/> Portali	<input type="checkbox"/> Inferriate	
<input type="checkbox"/> Infissi	<input type="checkbox"/> Coperture	

Valore architettonico	Tipo di interesse
<input type="radio"/> RILEVANTE	<input type="radio"/> STORICO
<input type="radio"/> BUONO	<input type="radio"/> ARCHITETTONICO
<input checked="" type="radio"/> MODESTO	<input checked="" type="radio"/> TIPOLOGICO
<input type="radio"/> NULLO	<input type="radio"/> AMBIENTALE / DI CONTESTO
	<input type="radio"/> NESSUNO-NEUTRO

Rilevanza paesistica	
<input type="radio"/> NEGATIVO, CONTRASTANT	<input type="radio"/> CARATTERIZZ. DEL PAESAGGIO
<input type="radio"/> NEUTRO O SENZA RILIEVO	<input checked="" type="radio"/> COMPLEMENTARE DEL PAESAGGIO

Interventi ammessi come da N.T.A.	
<input type="checkbox"/> Interventi 1 livello	<input type="checkbox"/> Interventi 5 livello
<input type="checkbox"/> Interventi 2 livello	<input type="checkbox"/> Interventi 6 livello
<input type="checkbox"/> Interventi 3 livello	<input type="checkbox"/> Piano attuativo
<input checked="" type="checkbox"/> Interventi 4 livello	

Note e prescrizioni aggiuntive:
In caso d'intervento si prescrive la ricomposizione della facciata, con rivisitazione delle forometrie con rapporti L/H come le esistenti storiche.





SCHEDA DI ANALISI E PROGETTO DI TUTELA DEI NUCLEI DI ANTICA FORMAZIONE

Allegato al Piano delle Regole per il recupero, la tutela e la valorizzazione dei nuclei di antica formazione

Località:	Link: 20_07
Indirizzo: Via Zaccarini e Sandrini	Civico:
Nucleo: 20 Edificio: 07	

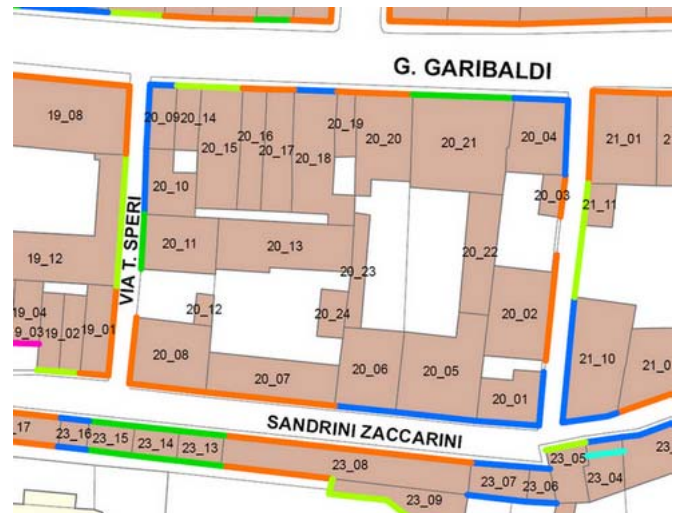
Dotazione di parcheggi:

Stato di conservazione	
Coerenza e integrità tipologica	Compositivo/Architett.
<input checked="" type="radio"/> INTEGRO <input type="radio"/> RIPRISTINATO <input type="radio"/> TRASFORMATO <input type="radio"/> AMPLIATO <input type="radio"/> RECENTE	<input type="radio"/> INTEGRO <input checked="" type="radio"/> POCO ALTERATO <input type="radio"/> ALTERATO <input type="radio"/> MOLTO ALTERATO <input type="radio"/> RECENTE
Stato di dissesto	
<input type="radio"/> NUMEROSI DANNI <input type="radio"/> POCHI DANNI	<input checked="" type="radio"/> DANNI NON PRESENTI
Elementi architettonici significativi	
<input type="checkbox"/> Archi-Volte <input type="checkbox"/> Murature <input type="checkbox"/> Colonne <input type="checkbox"/> Logge <input type="checkbox"/> Portici <input type="checkbox"/> Poggioli <input type="checkbox"/> Portali <input type="checkbox"/> Infissi	<input type="checkbox"/> Davanzali <input type="checkbox"/> Contorni-Stipiti <input type="checkbox"/> Zoccolatura <input type="checkbox"/> Parapetti <input type="checkbox"/> Cortili antichi <input type="checkbox"/> Gronde <input type="checkbox"/> Inferriate <input type="checkbox"/> Coperture
<input type="checkbox"/> Abbaini <input type="checkbox"/> Affreschi <input type="checkbox"/> Decorazioni Pittoriche <input type="checkbox"/> Decorazioni <input type="checkbox"/> Intonaco <input type="checkbox"/> Tinteggiature	

Valore architettonico	Tipo di interesse
<input type="radio"/> RILEVANTE <input type="radio"/> BUONO <input checked="" type="radio"/> MODESTO <input type="radio"/> NULLO	<input type="radio"/> STORICO <input type="radio"/> ARCHITETTONICO <input checked="" type="radio"/> TIPOLOGICO <input type="radio"/> AMBIENTALE / DI CONTESTO <input type="radio"/> NESSUNO-NEUTRO
Rilevanza paesistica	
<input type="radio"/> NEGATIVO, CONTRASTANT <input type="radio"/> NEUTRO O SENZA RILIEVO	<input type="radio"/> CARATTERIZZ. DEL PAESAGGIO <input checked="" type="radio"/> COMPLEMENTARE DEL PAESAGGIO

Interventi ammessi come da N.T.A.	
<input type="checkbox"/> Interventi 1 livello <input type="checkbox"/> Interventi 2 livello <input checked="" type="checkbox"/> Interventi 3 livello <input type="checkbox"/> Interventi 4 livello	<input type="checkbox"/> Interventi 5 livello <input type="checkbox"/> Interventi 6 livello <input type="checkbox"/> Piano attuativo

Note e prescrizioni aggiuntive:
In caso d'intervento si prescrive il mantenimento delle forometrie con rapporti L/H come le esistenti attuali.





SCHEDA DI ANALISI E PROGETTO DI TUTELA DEI NUCLEI DI ANTICA FORMAZIONE

Allegato al Piano delle Regole per il recupero, la tutela e la valorizzazione dei nuclei di antica formazione

Località:	Link: 20_08
Indirizzo: Via Zaccarini e Sandrini	Civico:
Nucleo: 20	Edificio: 08

Caratteristiche generali

 EDIFICIO PRINCIPALE
 EDIFICIO PERTINENZIALE

Proprietà

 PRIVATA
 PUBBLICA
 MISTA

Tipologia architettonica

 EDIFICIO A CORTE
 BLOCCO (isolato e non)
 EDIFICIO A SCHIERA/ IN LINEA
 VILLA
 PALAZZO SIGNORILE

Vincoli

 NESSUN VINCOLO
 VINCOLO MONUMENTALE
 VINCOLO PAESISTICO

Epoca storica

	A	B	C
FINO AL 1300	<input type="radio"/>	<input checked="" type="radio"/>	<input type="radio"/>
DAL 1300 AL 1500	<input type="radio"/>	<input checked="" type="radio"/>	<input type="radio"/>
DAL 1500 AL 1600	<input type="radio"/>	<input checked="" type="radio"/>	<input type="radio"/>
DAL 1600 AL 1700	<input type="radio"/>	<input checked="" type="radio"/>	<input type="radio"/>
DAL 1700 AL 1800	<input type="radio"/>	<input checked="" type="radio"/>	<input type="radio"/>
DAL 1810 AL 1854	<input checked="" type="radio"/>	<input checked="" type="radio"/>	<input type="radio"/>
DAL 1854 AL 1958	<input type="radio"/>	<input checked="" type="radio"/>	<input type="radio"/>
DAL 1958 AL 1970	<input type="radio"/>	<input checked="" type="radio"/>	<input type="radio"/>
DAL 1970 AL 2006	<input type="radio"/>	<input checked="" type="radio"/>	<input checked="" type="radio"/>
DOPO IL 2006	<input type="radio"/>	<input checked="" type="radio"/>	<input type="radio"/>

Aree scoperte

 CORTILE
 GIARDINO
 VERDE PRIVATO
 VERDE PUBBLICO
 PARCHEGGIO
 DEPOSITO
 INCOLTO
 NESSUNA

A = Di costruzione

B = Di ricostruzione

C = Di ristrutturazione totale con eventuali ampliamenti e/o addizioni

Destinazione d'uso prevalente

	Int.	P.T.	P.1°	P.2°	P.3°	P.4°	Altro
ACCESSORI RESIDENZA	<input checked="" type="radio"/>	<input type="radio"/>	<input type="radio"/>	<input checked="" type="radio"/>	<input checked="" type="radio"/>	<input checked="" type="radio"/>	<input checked="" type="radio"/>
RESIDENZA	<input checked="" type="radio"/>	<input checked="" type="radio"/>	<input checked="" type="radio"/>	<input checked="" type="radio"/>	<input checked="" type="radio"/>	<input checked="" type="radio"/>	<input checked="" type="radio"/>
ATTIVITA' COMMERCIALE	<input checked="" type="radio"/>	<input type="radio"/>	<input type="radio"/>	<input checked="" type="radio"/>	<input checked="" type="radio"/>	<input checked="" type="radio"/>	<input checked="" type="radio"/>
ATTIVITA' DIREZIONALE	<input checked="" type="radio"/>	<input type="radio"/>	<input type="radio"/>	<input checked="" type="radio"/>	<input checked="" type="radio"/>	<input checked="" type="radio"/>	<input checked="" type="radio"/>
STUDI PROFESSIONALI	<input checked="" type="radio"/>	<input type="radio"/>	<input type="radio"/>	<input checked="" type="radio"/>	<input checked="" type="radio"/>	<input checked="" type="radio"/>	<input checked="" type="radio"/>
ARTIGIANALE DI SERVIZIO	<input checked="" type="radio"/>	<input type="radio"/>	<input type="radio"/>	<input checked="" type="radio"/>	<input checked="" type="radio"/>	<input checked="" type="radio"/>	<input checked="" type="radio"/>
AUTORIMESSE	<input checked="" type="radio"/>	<input type="radio"/>	<input type="radio"/>	<input checked="" type="radio"/>	<input checked="" type="radio"/>	<input checked="" type="radio"/>	<input checked="" type="radio"/>
DEPOSITI	<input checked="" type="radio"/>	<input type="radio"/>	<input type="radio"/>	<input checked="" type="radio"/>	<input checked="" type="radio"/>	<input checked="" type="radio"/>	<input checked="" type="radio"/>
PUBBLICI ESERCIZI	<input checked="" type="radio"/>	<input type="radio"/>	<input type="radio"/>	<input checked="" type="radio"/>	<input checked="" type="radio"/>	<input checked="" type="radio"/>	<input checked="" type="radio"/>
SERVIZIO AGRICOLO	<input checked="" type="radio"/>	<input type="radio"/>	<input type="radio"/>	<input checked="" type="radio"/>	<input checked="" type="radio"/>	<input checked="" type="radio"/>	<input checked="" type="radio"/>
DESTINAZIONE PUBBLICA ISTRUZIONE	<input checked="" type="radio"/>	<input type="radio"/>	<input type="radio"/>	<input checked="" type="radio"/>	<input checked="" type="radio"/>	<input checked="" type="radio"/>	<input checked="" type="radio"/>
DESTINAZIONE PUBBL. CULTURA SPETTACOLO	<input checked="" type="radio"/>	<input type="radio"/>	<input type="radio"/>	<input checked="" type="radio"/>	<input checked="" type="radio"/>	<input checked="" type="radio"/>	<input checked="" type="radio"/>
DESTINAZIONE PUBBLICA UFFICI PUBBLICI	<input checked="" type="radio"/>	<input type="radio"/>	<input type="radio"/>	<input checked="" type="radio"/>	<input checked="" type="radio"/>	<input checked="" type="radio"/>	<input checked="" type="radio"/>
DESTINAZIONE PUBBLICA CULTO	<input checked="" type="radio"/>	<input type="radio"/>	<input type="radio"/>	<input checked="" type="radio"/>	<input checked="" type="radio"/>	<input checked="" type="radio"/>	<input checked="" type="radio"/>
DESTINAZIONE PUBBLICA SANITA'	<input checked="" type="radio"/>	<input type="radio"/>	<input type="radio"/>	<input checked="" type="radio"/>	<input checked="" type="radio"/>	<input checked="" type="radio"/>	<input checked="" type="radio"/>
DESTINAZIONE PUBBLICA ASSISTENZA	<input checked="" type="radio"/>	<input type="radio"/>	<input type="radio"/>	<input checked="" type="radio"/>	<input checked="" type="radio"/>	<input checked="" type="radio"/>	<input checked="" type="radio"/>
DESTINAZIONE PUBBLICA SICUREZZA	<input checked="" type="radio"/>	<input type="radio"/>	<input type="radio"/>	<input checked="" type="radio"/>	<input checked="" type="radio"/>	<input checked="" type="radio"/>	<input checked="" type="radio"/>
DESTINAZIONE PUBBLICA SPORT	<input checked="" type="radio"/>	<input type="radio"/>	<input type="radio"/>	<input checked="" type="radio"/>	<input checked="" type="radio"/>	<input checked="" type="radio"/>	<input checked="" type="radio"/>



SCHEDA DI ANALISI E PROGETTO DI TUTELA DEI NUCLEI DI ANTICA FORMAZIONE

Allegato al Piano delle Regole per il recupero, la tutela e la valorizzazione dei nuclei di antica formazione

Località:	Link: 20_08
Indirizzo: Via Zaccarini e Sandrini	Civico:
Nucleo: 20 Edificio: 08	

Dotazione di parcheggi:

Stato di conservazione	
Coerenza e integrità tipologica	Compositivo/Architett.
<input checked="" type="radio"/> INTEGRO	<input type="radio"/> INTEGRO
<input type="radio"/> RIPRISTINATO	<input checked="" type="radio"/> POCO ALTERATO
<input type="radio"/> TRASFORMATO	<input type="radio"/> ALTERATO
<input type="radio"/> AMPLIATO	<input type="radio"/> MOLTO ALTERATO
<input type="radio"/> RECENTE	<input type="radio"/> RECENTE

Stato di dissesto	
<input type="radio"/> NUMEROSI DANNI	<input checked="" type="radio"/> DANNI NON PRESENTI
<input type="radio"/> POCHI DANNI	

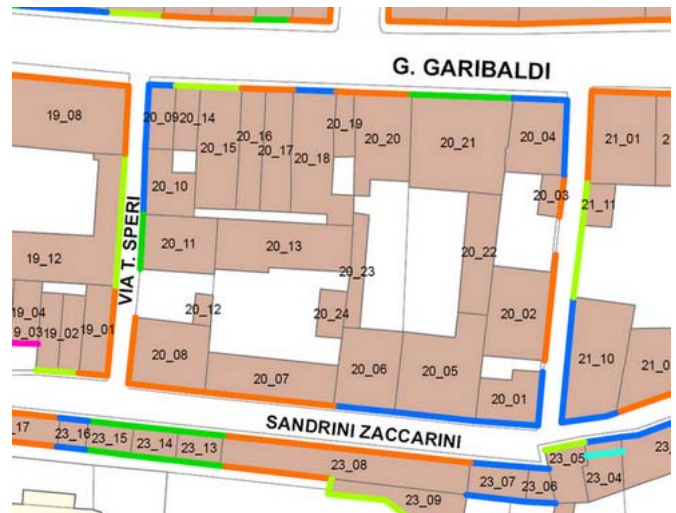
Elementi architettonici significativi		
<input type="checkbox"/> Archi-Volte	<input type="checkbox"/> Davanzali	<input type="checkbox"/> Abbaini
<input type="checkbox"/> Murature	<input type="checkbox"/> Contorni-Stipiti	<input type="checkbox"/> Affreschi
<input type="checkbox"/> Colonne	<input type="checkbox"/> Zoccolatura	<input type="checkbox"/> Decorazioni Pittoriche
<input type="checkbox"/> Logge	<input type="checkbox"/> Parapetti	<input type="checkbox"/> Decorazioni
<input type="checkbox"/> Portici	<input type="checkbox"/> Cortili antichi	<input type="checkbox"/> Intonaco
<input type="checkbox"/> Poggioli	<input type="checkbox"/> Gronde	<input type="checkbox"/> Tinteggiature
<input type="checkbox"/> Portali	<input type="checkbox"/> Inferriate	
<input type="checkbox"/> Infissi	<input type="checkbox"/> Coperture	

Valore architettonico	Tipo di interesse
<input type="radio"/> RILEVANTE	<input type="radio"/> STORICO
<input type="radio"/> BUONO	<input type="radio"/> ARCHITETTONICO
<input checked="" type="radio"/> MODESTO	<input checked="" type="radio"/> TIPOLOGICO
<input type="radio"/> NULLO	<input type="radio"/> AMBIENTALE / DI CONTESTO
	<input type="radio"/> NESSUNO-NEUTRO

Rilevanza paesistica	
<input type="radio"/> NEGATIVO, CONTRASTANT	<input type="radio"/> CARATTERIZZ. DEL PAESAGGIO
<input type="radio"/> NEUTRO O SENZA RILIEVO	<input checked="" type="radio"/> COMPLEMENTARE DEL PAESAGGIO

Interventi ammessi come da N.T.A.	
<input type="checkbox"/> Interventi 1 livello	<input type="checkbox"/> Interventi 5 livello
<input type="checkbox"/> Interventi 2 livello	<input type="checkbox"/> Interventi 6 livello
<input checked="" type="checkbox"/> Interventi 3 livello	<input type="checkbox"/> Piano attuativo
<input type="checkbox"/> Interventi 4 livello	

Note e prescrizioni aggiuntive:
In caso d'intervento si indica la sostituzione delle attuali ante a scorrimento con tipologia a battente.





SCHEDA DI ANALISI E PROGETTO DI TUTELA DEI NUCLEI DI ANTICA FORMAZIONE

Allegato al Piano delle Regole per il recupero, la tutela e la valorizzazione dei nuclei di antica formazione

Località:	Link: 20_09
Indirizzo: Via Tito Speri	Civico:
Nucleo: 20	Edificio: 09

Caratteristiche generali

 EDIFICIO PRINCIPALE
 EDIFICIO PERTINENZIALE

Proprietà

 PRIVATA
 PUBBLICA
 MISTA

Tipologia architettonica

 EDIFICIO A CORTE
 BLOCCO (isolato e non)
 EDIFICIO A SCHIERA/ IN LINEA
 VILLA
 PALAZZO SIGNORILE

Vincoli

 NESSUN VINCOLO
 VINCOLO MONUMENTALE
 VINCOLO PAESISTICO

Epoca storica

	A	B	C
FINO AL 1300	<input type="radio"/>	<input checked="" type="radio"/>	<input type="radio"/>
DAL 1300 AL 1500	<input type="radio"/>	<input checked="" type="radio"/>	<input type="radio"/>
DAL 1500 AL 1600	<input type="radio"/>	<input checked="" type="radio"/>	<input type="radio"/>
DAL 1600 AL 1700	<input type="radio"/>	<input checked="" type="radio"/>	<input type="radio"/>
DAL 1700 AL 1800	<input type="radio"/>	<input checked="" type="radio"/>	<input type="radio"/>
DAL 1810 AL 1854	<input checked="" type="radio"/>	<input checked="" type="radio"/>	<input type="radio"/>
DAL 1854 AL 1958	<input type="radio"/>	<input checked="" type="radio"/>	<input checked="" type="radio"/>
DAL 1958 AL 1970	<input type="radio"/>	<input checked="" type="radio"/>	<input type="radio"/>
DAL 1970 AL 2006	<input type="radio"/>	<input checked="" type="radio"/>	<input type="radio"/>
DOPO IL 2006	<input type="radio"/>	<input checked="" type="radio"/>	<input type="radio"/>

Aree scoperte

 CORTILE
 GIARDINO
 VERDE PRIVATO
 VERDE PUBBLICO
 PARCHEGGIO
 DEPOSITO
 INCOLTO
 NESSUNA

A = Di costruzione

B = Di ricostruzione

C = Di ristrutturazione totale con eventuali ampliamenti e/o addizioni

Destinazione d'uso prevalente

	Int.	P.T.	P.1°	P.2°	P.3°	P.4°	Altro
ACCESSORI RESIDENZA	<input checked="" type="radio"/>	<input type="radio"/>	<input type="radio"/>	<input type="radio"/>	<input checked="" type="radio"/>	<input checked="" type="radio"/>	<input checked="" type="radio"/>
RESIDENZA	<input checked="" type="radio"/>	<input type="radio"/>	<input checked="" type="radio"/>	<input checked="" type="radio"/>	<input checked="" type="radio"/>	<input checked="" type="radio"/>	<input checked="" type="radio"/>
ATTIVITA' COMMERCIALE	<input checked="" type="radio"/>	<input checked="" type="radio"/>	<input type="radio"/>	<input type="radio"/>	<input checked="" type="radio"/>	<input checked="" type="radio"/>	<input checked="" type="radio"/>
ATTIVITA' DIREZIONALE	<input checked="" type="radio"/>	<input type="radio"/>	<input type="radio"/>	<input type="radio"/>	<input checked="" type="radio"/>	<input checked="" type="radio"/>	<input checked="" type="radio"/>
STUDI PROFESSIONALI	<input checked="" type="radio"/>	<input type="radio"/>	<input type="radio"/>	<input type="radio"/>	<input checked="" type="radio"/>	<input checked="" type="radio"/>	<input checked="" type="radio"/>
ARTIGIANALE DI SERVIZIO	<input checked="" type="radio"/>	<input type="radio"/>	<input type="radio"/>	<input type="radio"/>	<input checked="" type="radio"/>	<input checked="" type="radio"/>	<input checked="" type="radio"/>
AUTORIMESSE	<input checked="" type="radio"/>	<input type="radio"/>	<input type="radio"/>	<input type="radio"/>	<input checked="" type="radio"/>	<input checked="" type="radio"/>	<input checked="" type="radio"/>
DEPOSITI	<input checked="" type="radio"/>	<input type="radio"/>	<input type="radio"/>	<input type="radio"/>	<input checked="" type="radio"/>	<input checked="" type="radio"/>	<input checked="" type="radio"/>
PUBBLICI ESERCIZI	<input checked="" type="radio"/>	<input type="radio"/>	<input type="radio"/>	<input type="radio"/>	<input checked="" type="radio"/>	<input checked="" type="radio"/>	<input checked="" type="radio"/>
SERVIZIO AGRICOLO	<input checked="" type="radio"/>	<input type="radio"/>	<input type="radio"/>	<input type="radio"/>	<input checked="" type="radio"/>	<input checked="" type="radio"/>	<input checked="" type="radio"/>
DESTINAZIONE PUBBLICA ISTRUZIONE	<input checked="" type="radio"/>	<input type="radio"/>	<input type="radio"/>	<input type="radio"/>	<input checked="" type="radio"/>	<input checked="" type="radio"/>	<input checked="" type="radio"/>
DESTINAZIONE PUBBL. CULTURA SPETTACOLO	<input checked="" type="radio"/>	<input type="radio"/>	<input type="radio"/>	<input type="radio"/>	<input checked="" type="radio"/>	<input checked="" type="radio"/>	<input checked="" type="radio"/>
DESTINAZIONE PUBBLICA UFFICI PUBBLICI	<input checked="" type="radio"/>	<input type="radio"/>	<input type="radio"/>	<input type="radio"/>	<input checked="" type="radio"/>	<input checked="" type="radio"/>	<input checked="" type="radio"/>
DESTINAZIONE PUBBLICA CULTO	<input checked="" type="radio"/>	<input type="radio"/>	<input type="radio"/>	<input type="radio"/>	<input checked="" type="radio"/>	<input checked="" type="radio"/>	<input checked="" type="radio"/>
DESTINAZIONE PUBBLICA SANITA'	<input checked="" type="radio"/>	<input type="radio"/>	<input type="radio"/>	<input type="radio"/>	<input checked="" type="radio"/>	<input checked="" type="radio"/>	<input checked="" type="radio"/>
DESTINAZIONE PUBBLICA ASSISTENZA	<input checked="" type="radio"/>	<input type="radio"/>	<input type="radio"/>	<input type="radio"/>	<input checked="" type="radio"/>	<input checked="" type="radio"/>	<input checked="" type="radio"/>
DESTINAZIONE PUBBLICA SICUREZZA	<input checked="" type="radio"/>	<input type="radio"/>	<input type="radio"/>	<input type="radio"/>	<input checked="" type="radio"/>	<input checked="" type="radio"/>	<input checked="" type="radio"/>
DESTINAZIONE PUBBLICA SPORT	<input checked="" type="radio"/>	<input type="radio"/>	<input type="radio"/>	<input type="radio"/>	<input checked="" type="radio"/>	<input checked="" type="radio"/>	<input checked="" type="radio"/>



SCHEDA DI ANALISI E PROGETTO DI TUTELA DEI NUCLEI DI ANTICA FORMAZIONE

Allegato al Piano delle Regole per il recupero, la tutela e la valorizzazione dei nuclei di antica formazione

Località:	Link: 20_09
Indirizzo: Via Tito Speri	Civico:
Nucleo: 20	Edificio: 09

Dotazione di parcheggi:

Stato di conservazione

Coerenza e integrità tipologica	Compositivo/Architett.
<input type="radio"/> INTEGRO <input type="radio"/> RIPRISTINATO <input checked="" type="radio"/> TRASFORMATO <input type="radio"/> AMPLIATO <input type="radio"/> RECENTE	<input type="radio"/> INTEGRO <input type="radio"/> POCO ALTERATO <input checked="" type="radio"/> ALTERATO <input type="radio"/> MOLTO ALTERATO <input type="radio"/> RECENTE

Stato di dissesto

NUMEROSI DANNI DANNI NON PRESENTI
 POCHI DANNI

Elementi architettonici significativi

<input type="checkbox"/> Archi-Volte	<input type="checkbox"/> Davanzali	<input type="checkbox"/> Abbaini
<input type="checkbox"/> Murature	<input type="checkbox"/> Contorni-Stipiti	<input type="checkbox"/> Affreschi
<input type="checkbox"/> Colonne	<input type="checkbox"/> Zoccolatura	<input type="checkbox"/> Decorazioni Pittoriche
<input type="checkbox"/> Logge	<input type="checkbox"/> Parapetti	<input type="checkbox"/> Decorazioni
<input type="checkbox"/> Portici	<input type="checkbox"/> Cortili antichi	<input type="checkbox"/> Intonaco
<input type="checkbox"/> Poggioli	<input type="checkbox"/> Gronde	<input type="checkbox"/> Tinteggiature
<input type="checkbox"/> Portali	<input type="checkbox"/> Inferriate	
<input type="checkbox"/> Infissi	<input type="checkbox"/> Coperture	

Valore architettonico

RILEVANTE
 BUONO
 MODESTO
 NULLO

Tipo di interesse

STORICO
 ARCHITETTONICO
 TIPOLOGICO
 AMBIENTALE / DI CONTESTO
 NESSUNO-NEUTRO

Rilevanza paesistica

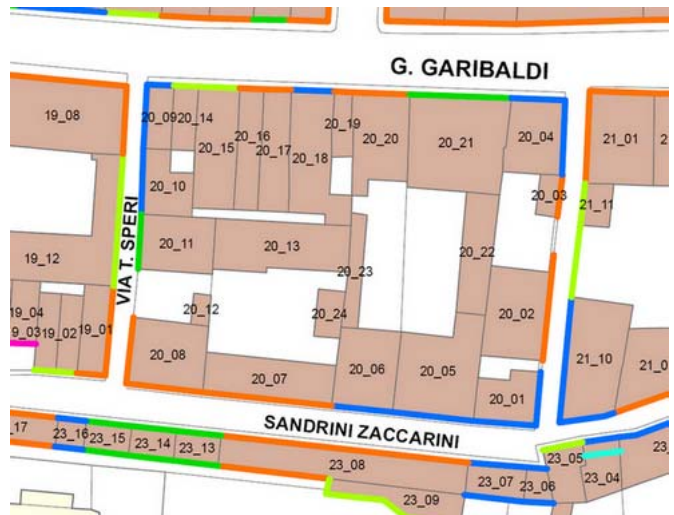
NEGATIVO, CONTRASTANT
 CARATTERIZZ. DEL PAESAGGIO
 NEUTRO O SENZA RILIEVO
 COMPLEMENTARE DEL PAESAGGIO

Interventi ammessi come da N.T.A.

Interventi 1 livello Interventi 5 livello
 Interventi 2 livello Interventi 6 livello
 Interventi 3 livello Piano attuativo
 Interventi 4 livello

Note e prescrizioni aggiuntive:

In caso d'intervento si prescrive la ricomposizione della facciata, con rivisitazione delle forometrie con rapporti L/H come le esistenti storiche.





SCHEDA DI ANALISI E PROGETTO DI TUTELA DEI NUCLEI DI ANTICA FORMAZIONE

Allegato al Piano delle Regole per il recupero, la tutela e la valorizzazione dei nuclei di antica formazione

Località:	Link: 20_10
Indirizzo: Via Tito Speri	Civico:
Nucleo: 20	Edificio: 10

Caratteristiche generali

 EDIFICIO PRINCIPALE
 EDIFICIO PERTINENZIALE

Proprietà

 PRIVATA
 PUBBLICA
 MISTA

Tipologia architettonica

 EDIFICIO A CORTE
 BLOCCO (isolato e non)
 EDIFICIO A SCHIERA/ IN LINEA
 VILLA
 PALAZZO SIGNORILE

Vincoli

 NESSUN VINCOLO
 VINCOLO MONUMENTALE
 VINCOLO PAESISTICO

Epoca storica

	A	B	C
FINO AL 1300	<input type="radio"/>	<input checked="" type="radio"/>	<input type="radio"/>
DAL 1300 AL 1500	<input type="radio"/>	<input checked="" type="radio"/>	<input type="radio"/>
DAL 1500 AL 1600	<input type="radio"/>	<input checked="" type="radio"/>	<input type="radio"/>
DAL 1600 AL 1700	<input type="radio"/>	<input checked="" type="radio"/>	<input type="radio"/>
DAL 1700 AL 1800	<input type="radio"/>	<input checked="" type="radio"/>	<input type="radio"/>
DAL 1810 AL 1854	<input checked="" type="radio"/>	<input checked="" type="radio"/>	<input type="radio"/>
DAL 1854 AL 1958	<input type="radio"/>	<input checked="" type="radio"/>	<input type="radio"/>
DAL 1958 AL 1970	<input type="radio"/>	<input checked="" type="radio"/>	<input checked="" type="radio"/>
DAL 1970 AL 2006	<input type="radio"/>	<input checked="" type="radio"/>	<input type="radio"/>
DOPO IL 2006	<input type="radio"/>	<input checked="" type="radio"/>	<input type="radio"/>

Aree scoperte

 CORTILE
 GIARDINO
 VERDE PRIVATO
 VERDE PUBBLICO
 PARCHEGGIO
 DEPOSITO
 INCOLTO
 NESSUNA

A = Di costruzione

B = Di ricostruzione

C = Di ristrutturazione totale con eventuali ampliamenti e/o addizioni

Destinazione d'uso prevalente

	Int.	P.T.	P.1°	P.2°	P.3°	P.4°	Altro
ACCESSORI RESIDENZA	<input checked="" type="radio"/>	<input type="radio"/>	<input type="radio"/>	<input checked="" type="radio"/>	<input checked="" type="radio"/>	<input checked="" type="radio"/>	<input checked="" type="radio"/>
RESIDENZA	<input checked="" type="radio"/>	<input checked="" type="radio"/>	<input checked="" type="radio"/>	<input checked="" type="radio"/>	<input checked="" type="radio"/>	<input checked="" type="radio"/>	<input checked="" type="radio"/>
ATTIVITA' COMMERCIALE	<input checked="" type="radio"/>	<input type="radio"/>	<input type="radio"/>	<input checked="" type="radio"/>	<input checked="" type="radio"/>	<input checked="" type="radio"/>	<input checked="" type="radio"/>
ATTIVITA' DIREZIONALE	<input checked="" type="radio"/>	<input type="radio"/>	<input type="radio"/>	<input checked="" type="radio"/>	<input checked="" type="radio"/>	<input checked="" type="radio"/>	<input checked="" type="radio"/>
STUDI PROFESSIONALI	<input checked="" type="radio"/>	<input type="radio"/>	<input type="radio"/>	<input checked="" type="radio"/>	<input checked="" type="radio"/>	<input checked="" type="radio"/>	<input checked="" type="radio"/>
ARTIGIANALE DI SERVIZIO	<input checked="" type="radio"/>	<input type="radio"/>	<input type="radio"/>	<input checked="" type="radio"/>	<input checked="" type="radio"/>	<input checked="" type="radio"/>	<input checked="" type="radio"/>
AUTORIMESSE	<input checked="" type="radio"/>	<input type="radio"/>	<input type="radio"/>	<input checked="" type="radio"/>	<input checked="" type="radio"/>	<input checked="" type="radio"/>	<input checked="" type="radio"/>
DEPOSITI	<input checked="" type="radio"/>	<input type="radio"/>	<input type="radio"/>	<input checked="" type="radio"/>	<input checked="" type="radio"/>	<input checked="" type="radio"/>	<input checked="" type="radio"/>
PUBBLICI ESERCIZI	<input checked="" type="radio"/>	<input type="radio"/>	<input type="radio"/>	<input checked="" type="radio"/>	<input checked="" type="radio"/>	<input checked="" type="radio"/>	<input checked="" type="radio"/>
SERVIZIO AGRICOLO	<input checked="" type="radio"/>	<input type="radio"/>	<input type="radio"/>	<input checked="" type="radio"/>	<input checked="" type="radio"/>	<input checked="" type="radio"/>	<input checked="" type="radio"/>
DESTINAZIONE PUBBLICA ISTRUZIONE	<input checked="" type="radio"/>	<input type="radio"/>	<input type="radio"/>	<input checked="" type="radio"/>	<input checked="" type="radio"/>	<input checked="" type="radio"/>	<input checked="" type="radio"/>
DESTINAZIONE PUBBL. CULTURA SPETTACOLO	<input checked="" type="radio"/>	<input type="radio"/>	<input type="radio"/>	<input checked="" type="radio"/>	<input checked="" type="radio"/>	<input checked="" type="radio"/>	<input checked="" type="radio"/>
DESTINAZIONE PUBBLICA UFFICI PUBBLICI	<input checked="" type="radio"/>	<input type="radio"/>	<input type="radio"/>	<input checked="" type="radio"/>	<input checked="" type="radio"/>	<input checked="" type="radio"/>	<input checked="" type="radio"/>
DESTINAZIONE PUBBLICA CULTO	<input checked="" type="radio"/>	<input type="radio"/>	<input type="radio"/>	<input checked="" type="radio"/>	<input checked="" type="radio"/>	<input checked="" type="radio"/>	<input checked="" type="radio"/>
DESTINAZIONE PUBBLICA SANITA'	<input checked="" type="radio"/>	<input type="radio"/>	<input type="radio"/>	<input checked="" type="radio"/>	<input checked="" type="radio"/>	<input checked="" type="radio"/>	<input checked="" type="radio"/>
DESTINAZIONE PUBBLICA ASSISTENZA	<input checked="" type="radio"/>	<input type="radio"/>	<input type="radio"/>	<input checked="" type="radio"/>	<input checked="" type="radio"/>	<input checked="" type="radio"/>	<input checked="" type="radio"/>
DESTINAZIONE PUBBLICA SICUREZZA	<input checked="" type="radio"/>	<input type="radio"/>	<input type="radio"/>	<input checked="" type="radio"/>	<input checked="" type="radio"/>	<input checked="" type="radio"/>	<input checked="" type="radio"/>
DESTINAZIONE PUBBLICA SPORT	<input checked="" type="radio"/>	<input type="radio"/>	<input type="radio"/>	<input checked="" type="radio"/>	<input checked="" type="radio"/>	<input checked="" type="radio"/>	<input checked="" type="radio"/>



SCHEDA DI ANALISI E PROGETTO DI TUTELA DEI NUCLEI DI ANTICA FORMAZIONE

Allegato al Piano delle Regole per il recupero, la tutela e la valorizzazione dei nuclei di antica formazione

Località:	Link: 20_10
Indirizzo: Via Tito Speri	Civico:
Nucleo: 20	Edificio: 10

Dotazione di parcheggi:

Stato di conservazione	
Coerenza e integrità tipologica	Compositivo/Architett.
<input type="radio"/> INTEGRO	<input type="radio"/> INTEGRO
<input type="radio"/> RIPRISTINATO	<input type="radio"/> POCO ALTERATO
<input type="radio"/> TRASFORMATO	<input type="radio"/> ALTERATO
<input checked="" type="radio"/> AMPLIATO	<input checked="" type="radio"/> MOLTO ALTERATO
<input type="radio"/> RECENTE	<input type="radio"/> RECENTE

Stato di dissesto	
<input type="radio"/> NUMEROSI DANNI	<input checked="" type="radio"/> DANNI NON PRESENTI
<input type="radio"/> POCHI DANNI	

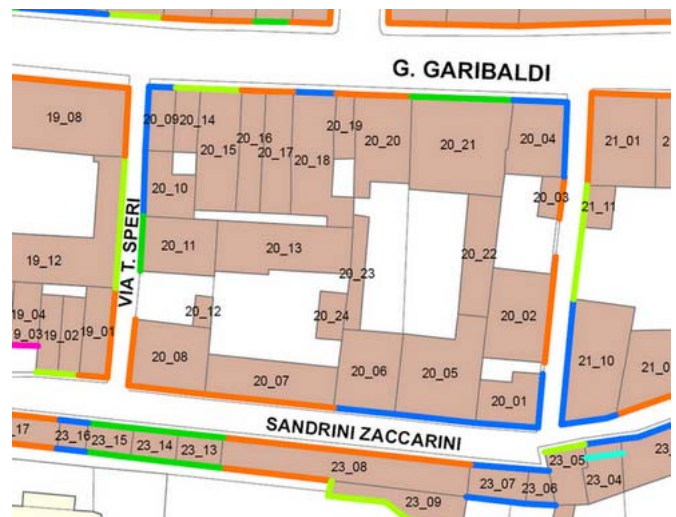
Elementi architettonici significativi		
<input type="checkbox"/> Archi-Volte	<input type="checkbox"/> Davanzali	<input type="checkbox"/> Abbaini
<input type="checkbox"/> Murature	<input type="checkbox"/> Contorni-Stipiti	<input type="checkbox"/> Affreschi
<input type="checkbox"/> Colonne	<input type="checkbox"/> Zoccolatura	<input type="checkbox"/> Decorazioni Pittoriche
<input type="checkbox"/> Logge	<input type="checkbox"/> Parapetti	<input type="checkbox"/> Decorazioni
<input type="checkbox"/> Portici	<input type="checkbox"/> Cortili antichi	<input type="checkbox"/> Intonaco
<input type="checkbox"/> Poggioli	<input type="checkbox"/> Gronde	<input type="checkbox"/> Tinteggiature
<input type="checkbox"/> Portali	<input type="checkbox"/> Inferriate	
<input type="checkbox"/> Infissi	<input type="checkbox"/> Coperture	

Valore architettonico	Tipo di interesse
<input type="radio"/> RILEVANTE	<input type="radio"/> STORICO
<input type="radio"/> BUONO	<input type="radio"/> ARCHITETTONICO
<input type="radio"/> MODESTO	<input type="radio"/> TIPOLOGICO
<input checked="" type="radio"/> NULLO	<input type="radio"/> AMBIENTALE / DI CONTESTO
	<input checked="" type="radio"/> NESSUNO-NEUTRO

Rilevanza paesistica	
<input checked="" type="radio"/> NEGATIVO, CONTRASTANT	<input type="radio"/> CARATTERIZZ. DEL PAESAGGIO
<input type="radio"/> NEUTRO O SENZA RILIEVO	<input type="radio"/> COMPLEMENTARE DEL PAESAGGIO

Interventi ammessi come da N.T.A.	
<input type="checkbox"/> Interventi 1 livello	<input type="checkbox"/> Interventi 5 livello
<input type="checkbox"/> Interventi 2 livello	<input type="checkbox"/> Interventi 6 livello
<input type="checkbox"/> Interventi 3 livello	<input type="checkbox"/> Piano attuativo
<input checked="" type="checkbox"/> Interventi 4 livello	

Note e prescrizioni aggiuntive:
In caso d'intervento si prescrive la ricomposizione della facciata, con rivisitazione delle forometrie con rapporti L/H come le esistenti storiche.





SCHEDA DI ANALISI E PROGETTO DI TUTELA DEI NUCLEI DI ANTICA FORMAZIONE

Allegato al Piano delle Regole per il recupero, la tutela e la valorizzazione dei nuclei di antica formazione

Località:	Link: 20_11
Indirizzo: Via Tito Speri	Civico:
Nucleo: 20	Edificio: 11

Dotazione di parcheggi:

Stato di conservazione	
Coerenza e integrità tipologica	Compositivo/Architett.
<input checked="" type="radio"/> INTEGRO	<input type="radio"/> INTEGRO
<input type="radio"/> RIPRISTINATO	<input checked="" type="radio"/> POCO ALTERATO
<input type="radio"/> TRASFORMATO	<input type="radio"/> ALTERATO
<input type="radio"/> AMPLIATO	<input type="radio"/> MOLTO ALTERATO
<input type="radio"/> RECENTE	<input type="radio"/> RECENTE

Stato di dissesto	
<input type="radio"/> NUMEROSI DANNI	<input checked="" type="radio"/> DANNI NON PRESENTI
<input type="radio"/> POCHI DANNI	

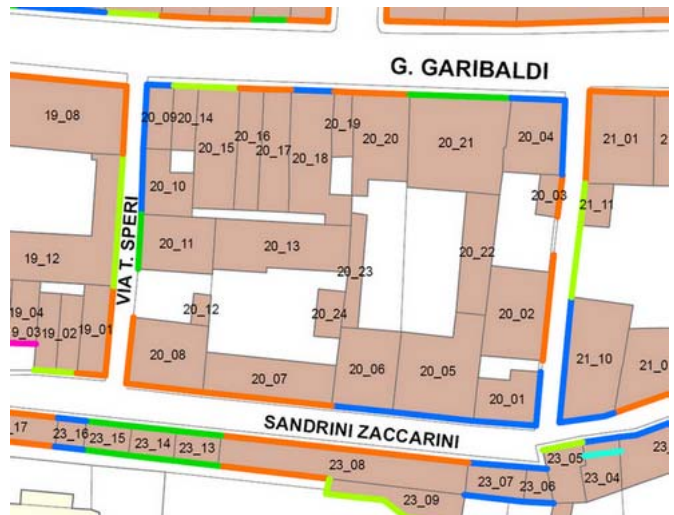
Elementi architettonici significativi		
<input type="checkbox"/> Archi-Volte	<input type="checkbox"/> Davanzali	<input type="checkbox"/> Abbaini
<input type="checkbox"/> Murature	<input type="checkbox"/> Contorni-Stipiti	<input type="checkbox"/> Affreschi
<input type="checkbox"/> Colonne	<input type="checkbox"/> Zoccolatura	<input type="checkbox"/> Decorazioni Pittoriche
<input type="checkbox"/> Logge	<input type="checkbox"/> Parapetti	<input type="checkbox"/> Decorazioni
<input type="checkbox"/> Portici	<input type="checkbox"/> Cortili antichi	<input type="checkbox"/> Intonaco
<input type="checkbox"/> Poggioli	<input type="checkbox"/> Gronde	<input type="checkbox"/> Tinteggiature
<input type="checkbox"/> Portali	<input type="checkbox"/> Inferriate	
<input type="checkbox"/> Infissi	<input type="checkbox"/> Coperture	

Valore architettonico	Tipo di interesse
<input type="radio"/> RILEVANTE	<input type="radio"/> STORICO
<input type="radio"/> BUONO	<input type="radio"/> ARCHITETTONICO
<input checked="" type="radio"/> MODESTO	<input checked="" type="radio"/> TIPOLOGICO
<input type="radio"/> NULLO	<input type="radio"/> AMBIENTALE / DI CONTESTO
	<input type="radio"/> NESSUNO-NEUTRO

Rilevanza paesistica	
<input type="radio"/> NEGATIVO, CONTRASTANT	<input type="radio"/> CARATTERIZZ. DEL PAESAGGIO
<input checked="" type="radio"/> NEUTRO O SENZA RILIEVO	<input type="radio"/> COMPLEMENTARE DEL PAESAGGIO

Interventi ammessi come da N.T.A.	
<input type="checkbox"/> Interventi 1 livello	<input type="checkbox"/> Interventi 5 livello
<input type="checkbox"/> Interventi 2 livello	<input type="checkbox"/> Interventi 6 livello
<input checked="" type="checkbox"/> Interventi 3 livello	<input type="checkbox"/> Piano attuativo
<input type="checkbox"/> Interventi 4 livello	

Note e prescrizioni aggiuntive:
In caso d'intervento si prescrive il mantenimento delle forometrie con rapporti L/H come le esistenti attuali. E' consentito il ripristino di precedenti e documentate aperture.





SCHEDA DI ANALISI E PROGETTO DI TUTELA DEI NUCLEI DI ANTICA FORMAZIONE

Allegato al Piano delle Regole per il recupero, la tutela e la valorizzazione dei nuclei di antica formazione

Località:	Link: 20_12
Indirizzo: Via Tito Speri	Civico:
Nucleo: 20	Edificio: 12

Dotazione di parcheggi:

Stato di conservazione	
Coerenza e integrità tipologica	Compositivo/Architett.
<input type="radio"/> INTEGRO	<input type="radio"/> INTEGRO
<input type="radio"/> RIPRISTINATO	<input type="radio"/> POCO ALTERATO
<input type="radio"/> TRASFORMATO	<input type="radio"/> ALTERATO
<input type="radio"/> AMPLIATO	<input type="radio"/> MOLTO ALTERATO
<input checked="" type="radio"/> RECENTE	<input checked="" type="radio"/> RECENTE

Stato di dissesto	
<input type="radio"/> NUMEROSI DANNI	<input checked="" type="radio"/> DANNI NON PRESENTI
<input type="radio"/> POCHI DANNI	

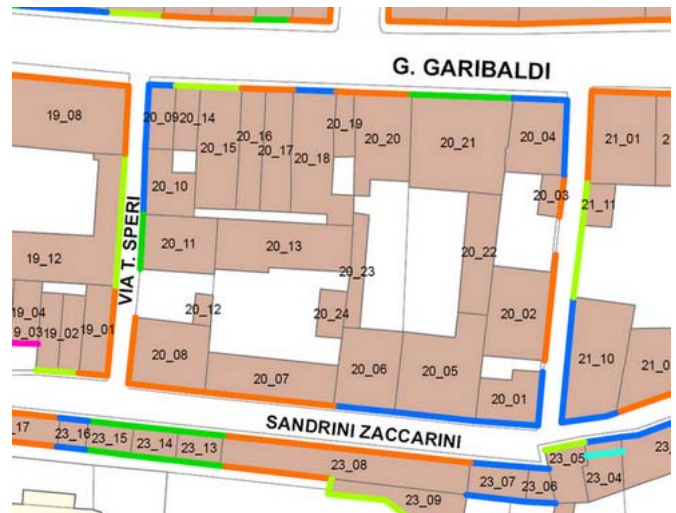
Elementi architettonici significativi		
<input type="checkbox"/> Archi-Volte	<input type="checkbox"/> Davanzali	<input type="checkbox"/> Abbaini
<input type="checkbox"/> Murature	<input type="checkbox"/> Contorni-Stipiti	<input type="checkbox"/> Affreschi
<input type="checkbox"/> Colonne	<input type="checkbox"/> Zoccolatura	<input type="checkbox"/> Decorazioni Pittoriche
<input type="checkbox"/> Logge	<input type="checkbox"/> Parapetti	<input type="checkbox"/> Decorazioni
<input type="checkbox"/> Portici	<input type="checkbox"/> Cortili antichi	<input type="checkbox"/> Intonaco
<input type="checkbox"/> Poggioli	<input type="checkbox"/> Gronde	<input type="checkbox"/> Tinteggiature
<input type="checkbox"/> Portali	<input type="checkbox"/> Inferriate	
<input type="checkbox"/> Infissi	<input type="checkbox"/> Coperture	

Valore architettonico	Tipo di interesse
<input type="radio"/> RILEVANTE	<input type="radio"/> STORICO
<input type="radio"/> BUONO	<input type="radio"/> ARCHITETTONICO
<input type="radio"/> MODESTO	<input type="radio"/> TIPOLOGICO
<input checked="" type="radio"/> NULLO	<input type="radio"/> AMBIENTALE / DI CONTESTO
	<input checked="" type="radio"/> NESSUNO-NEUTRO

Rilevanza paesistica	
<input checked="" type="radio"/> NEGATIVO, CONTRASTANT	<input type="radio"/> CARATTERIZZ. DEL PAESAGGIO
<input type="radio"/> NEUTRO O SENZA RILIEVO	<input type="radio"/> COMPLEMENTARE DEL PAESAGGIO

Interventi ammessi come da N.T.A.	
<input type="checkbox"/> Interventi 1 livello	<input type="checkbox"/> Interventi 5 livello
<input type="checkbox"/> Interventi 2 livello	<input type="checkbox"/> Interventi 6 livello
<input type="checkbox"/> Interventi 3 livello	<input type="checkbox"/> Piano attuativo
<input checked="" type="checkbox"/> Interventi 4 livello	

Note e prescrizioni aggiuntive:





SCHEDA DI ANALISI E PROGETTO DI TUTELA DEI NUCLEI DI ANTICA FORMAZIONE

Allegato al Piano delle Regole per il recupero, la tutela e la valorizzazione dei nuclei di antica formazione

Località:	Link: 20_13
Indirizzo: Via Zaccarini Sandrini	Civico:
Nucleo: 20	Edificio: 13

Caratteristiche generali

 EDIFICIO PRINCIPALE
 EDIFICIO PERTINENZIALE

Proprietà

 PRIVATA
 PUBBLICA
 MISTA

Tipologia architettonica

 EDIFICIO A CORTE
 BLOCCO (isolato e non)
 EDIFICIO A SCHIERA/ IN LINEA
 VILLA
 PALAZZO SIGNORILE

Vincoli

 NESSUN VINCOLO
 VINCOLO MONUMENTALE
 VINCOLO PAESISTICO

Epoca storica

	A	B	C
FINO AL 1300	<input type="radio"/>	<input checked="" type="radio"/>	<input type="radio"/>
DAL 1300 AL 1500	<input type="radio"/>	<input checked="" type="radio"/>	<input type="radio"/>
DAL 1500 AL 1600	<input type="radio"/>	<input checked="" type="radio"/>	<input type="radio"/>
DAL 1600 AL 1700	<input type="radio"/>	<input checked="" type="radio"/>	<input type="radio"/>
DAL 1700 AL 1800	<input type="radio"/>	<input checked="" type="radio"/>	<input type="radio"/>
DAL 1810 AL 1854	<input checked="" type="radio"/>	<input checked="" type="radio"/>	<input type="radio"/>
DAL 1854 AL 1958	<input type="radio"/>	<input checked="" type="radio"/>	<input type="radio"/>
DAL 1958 AL 1970	<input type="radio"/>	<input checked="" type="radio"/>	<input type="radio"/>
DAL 1970 AL 2006	<input type="radio"/>	<input checked="" type="radio"/>	<input checked="" type="radio"/>
DOPO IL 2006	<input type="radio"/>	<input checked="" type="radio"/>	<input type="radio"/>

Aree scoperte

 CORTILE
 GIARDINO
 VERDE PRIVATO
 VERDE PUBBLICO
 PARCHEGGIO
 DEPOSITO
 INCOLTO
 NESSUNA

A = Di costruzione

B = Di ricostruzione

C = Di ristrutturazione totale con eventuali ampliamenti e/o addizioni

Destinazione d'uso prevalente

	Int.	P.T.	P.1°	P.2°	P.3°	P.4°	Altro
ACCESSORI RESIDENZA	<input checked="" type="radio"/>	<input type="radio"/>	<input type="radio"/>	<input checked="" type="radio"/>	<input checked="" type="radio"/>	<input checked="" type="radio"/>	<input checked="" type="radio"/>
RESIDENZA	<input checked="" type="radio"/>	<input checked="" type="radio"/>	<input checked="" type="radio"/>	<input checked="" type="radio"/>	<input checked="" type="radio"/>	<input checked="" type="radio"/>	<input checked="" type="radio"/>
ATTIVITA' COMMERCIALE	<input checked="" type="radio"/>	<input type="radio"/>	<input type="radio"/>	<input checked="" type="radio"/>	<input checked="" type="radio"/>	<input checked="" type="radio"/>	<input checked="" type="radio"/>
ATTIVITA' DIREZIONALE	<input checked="" type="radio"/>	<input type="radio"/>	<input type="radio"/>	<input checked="" type="radio"/>	<input checked="" type="radio"/>	<input checked="" type="radio"/>	<input checked="" type="radio"/>
STUDI PROFESSIONALI	<input checked="" type="radio"/>	<input type="radio"/>	<input type="radio"/>	<input checked="" type="radio"/>	<input checked="" type="radio"/>	<input checked="" type="radio"/>	<input checked="" type="radio"/>
ARTIGIANALE DI SERVIZIO	<input checked="" type="radio"/>	<input type="radio"/>	<input type="radio"/>	<input checked="" type="radio"/>	<input checked="" type="radio"/>	<input checked="" type="radio"/>	<input checked="" type="radio"/>
AUTORIMESSE	<input checked="" type="radio"/>	<input type="radio"/>	<input type="radio"/>	<input checked="" type="radio"/>	<input checked="" type="radio"/>	<input checked="" type="radio"/>	<input checked="" type="radio"/>
DEPOSITI	<input checked="" type="radio"/>	<input type="radio"/>	<input type="radio"/>	<input checked="" type="radio"/>	<input checked="" type="radio"/>	<input checked="" type="radio"/>	<input checked="" type="radio"/>
PUBBLICI ESERCIZI	<input checked="" type="radio"/>	<input type="radio"/>	<input type="radio"/>	<input checked="" type="radio"/>	<input checked="" type="radio"/>	<input checked="" type="radio"/>	<input checked="" type="radio"/>
SERVIZIO AGRICOLO	<input checked="" type="radio"/>	<input type="radio"/>	<input type="radio"/>	<input checked="" type="radio"/>	<input checked="" type="radio"/>	<input checked="" type="radio"/>	<input checked="" type="radio"/>
DESTINAZIONE PUBBLICA ISTRUZIONE	<input checked="" type="radio"/>	<input type="radio"/>	<input type="radio"/>	<input checked="" type="radio"/>	<input checked="" type="radio"/>	<input checked="" type="radio"/>	<input checked="" type="radio"/>
DESTINAZIONE PUBBL. CULTURA SPETTACOLO	<input checked="" type="radio"/>	<input type="radio"/>	<input type="radio"/>	<input checked="" type="radio"/>	<input checked="" type="radio"/>	<input checked="" type="radio"/>	<input checked="" type="radio"/>
DESTINAZIONE PUBBLICA UFFICI PUBBLICI	<input checked="" type="radio"/>	<input type="radio"/>	<input type="radio"/>	<input checked="" type="radio"/>	<input checked="" type="radio"/>	<input checked="" type="radio"/>	<input checked="" type="radio"/>
DESTINAZIONE PUBBLICA CULTO	<input checked="" type="radio"/>	<input type="radio"/>	<input type="radio"/>	<input checked="" type="radio"/>	<input checked="" type="radio"/>	<input checked="" type="radio"/>	<input checked="" type="radio"/>
DESTINAZIONE PUBBLICA SANITA'	<input checked="" type="radio"/>	<input type="radio"/>	<input type="radio"/>	<input checked="" type="radio"/>	<input checked="" type="radio"/>	<input checked="" type="radio"/>	<input checked="" type="radio"/>
DESTINAZIONE PUBBLICA ASSISTENZA	<input checked="" type="radio"/>	<input type="radio"/>	<input type="radio"/>	<input checked="" type="radio"/>	<input checked="" type="radio"/>	<input checked="" type="radio"/>	<input checked="" type="radio"/>
DESTINAZIONE PUBBLICA SICUREZZA	<input checked="" type="radio"/>	<input type="radio"/>	<input type="radio"/>	<input checked="" type="radio"/>	<input checked="" type="radio"/>	<input checked="" type="radio"/>	<input checked="" type="radio"/>
DESTINAZIONE PUBBLICA SPORT	<input checked="" type="radio"/>	<input type="radio"/>	<input type="radio"/>	<input checked="" type="radio"/>	<input checked="" type="radio"/>	<input checked="" type="radio"/>	<input checked="" type="radio"/>



SCHEDA DI ANALISI E PROGETTO DI TUTELA DEI NUCLEI DI ANTICA FORMAZIONE

Allegato al Piano delle Regole per il recupero, la tutela e la valorizzazione dei nuclei di antica formazione

Località:	Link: 20_13
Indirizzo: Via Zaccarini Sandrini	Civico:
Nucleo: 20 Edificio: 13	

Dotazione di parcheggi:

Stato di conservazione	
Coerenza e integrità tipologica	Compositivo/Architett.
<input checked="" type="radio"/> INTEGRO	<input type="radio"/> INTEGRO
<input type="radio"/> RIPRISTINATO	<input checked="" type="radio"/> POCO ALTERATO
<input type="radio"/> TRASFORMATO	<input type="radio"/> ALTERATO
<input type="radio"/> AMPLIATO	<input type="radio"/> MOLTO ALTERATO
<input type="radio"/> RECENTE	<input type="radio"/> RECENTE

Stato di dissesto	
<input type="radio"/> NUMEROSI DANNI	<input checked="" type="radio"/> DANNI NON PRESENTI
<input type="radio"/> POCHI DANNI	

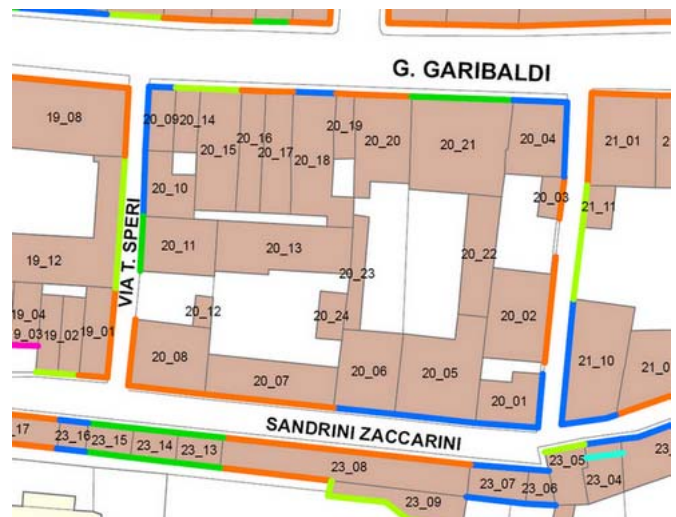
Elementi architettonici significativi		
<input type="checkbox"/> Archi-Volte	<input type="checkbox"/> Davanzali	<input type="checkbox"/> Abbaini
<input type="checkbox"/> Murature	<input type="checkbox"/> Contorni-Stipiti	<input type="checkbox"/> Affreschi
<input type="checkbox"/> Colonne	<input type="checkbox"/> Zoccolatura	<input type="checkbox"/> Decorazioni Pittoriche
<input type="checkbox"/> Logge	<input type="checkbox"/> Parapetti	<input type="checkbox"/> Decorazioni
<input type="checkbox"/> Portici	<input type="checkbox"/> Cortili antichi	<input type="checkbox"/> Intonaco
<input type="checkbox"/> Poggioli	<input type="checkbox"/> Gronde	<input type="checkbox"/> Tinteggiature
<input type="checkbox"/> Portali	<input type="checkbox"/> Inferriate	
<input type="checkbox"/> Infissi	<input type="checkbox"/> Coperture	

Valore architettonico	Tipo di interesse
<input type="radio"/> RILEVANTE	<input type="radio"/> STORICO
<input type="radio"/> BUONO	<input type="radio"/> ARCHITETTONICO
<input checked="" type="radio"/> MODESTO	<input checked="" type="radio"/> TIPOLOGICO
<input type="radio"/> NULLO	<input type="radio"/> AMBIENTALE / DI CONTESTO
	<input type="radio"/> NESSUNO-NEUTRO

Rilevanza paesistica	
<input type="radio"/> NEGATIVO, CONTRASTANT	<input type="radio"/> CARATTERIZZ. DEL PAESAGGIO
<input type="radio"/> NEUTRO O SENZA RILIEVO	<input checked="" type="radio"/> COMPLEMENTARE DEL PAESAGGIO

Interventi ammessi come da N.T.A.	
<input type="checkbox"/> Interventi 1 livello	<input type="checkbox"/> Interventi 5 livello
<input type="checkbox"/> Interventi 2 livello	<input type="checkbox"/> Interventi 6 livello
<input checked="" type="checkbox"/> Interventi 3 livello	<input type="checkbox"/> Piano attuativo
<input type="checkbox"/> Interventi 4 livello	

Note e prescrizioni aggiuntive:





SCHEDA DI ANALISI E PROGETTO DI TUTELA DEI NUCLEI DI ANTICA FORMAZIONE

Allegato al Piano delle Regole per il recupero, la tutela e la valorizzazione dei nuclei di antica formazione

Località:	Link: 20_14
Indirizzo: Via G. Garibaldi	Civico: 27
Nucleo: 20	Edificio: 14

Caratteristiche generali

 EDIFICIO PRINCIPALE
 EDIFICIO PERTINENZIALE

Proprietà

 PRIVATA
 PUBBLICA
 MISTA

Tipologia architettonica

 EDIFICIO A CORTE
 BLOCCO (isolato e non)
 EDIFICIO A SCHIERA/ IN LINEA
 VILLA
 PALAZZO SIGNORILE

Vincoli

 NESSUN VINCOLO
 VINCOLO MONUMENTALE
 VINCOLO PAESISTICO

Epoca storica

	A	B	C
FINO AL 1300	<input type="radio"/>	<input checked="" type="radio"/>	<input type="radio"/>
DAL 1300 AL 1500	<input type="radio"/>	<input checked="" type="radio"/>	<input type="radio"/>
DAL 1500 AL 1600	<input type="radio"/>	<input checked="" type="radio"/>	<input type="radio"/>
DAL 1600 AL 1700	<input type="radio"/>	<input checked="" type="radio"/>	<input type="radio"/>
DAL 1700 AL 1800	<input type="radio"/>	<input checked="" type="radio"/>	<input type="radio"/>
DAL 1810 AL 1854	<input checked="" type="radio"/>	<input checked="" type="radio"/>	<input type="radio"/>
DAL 1854 AL 1958	<input type="radio"/>	<input checked="" type="radio"/>	<input type="radio"/>
DAL 1958 AL 1970	<input type="radio"/>	<input checked="" type="radio"/>	<input type="radio"/>
DAL 1970 AL 2006	<input type="radio"/>	<input checked="" type="radio"/>	<input checked="" type="radio"/>
DOPO IL 2006	<input type="radio"/>	<input checked="" type="radio"/>	<input type="radio"/>

Aree scoperte

 CORTILE
 GIARDINO
 VERDE PRIVATO
 VERDE PUBBLICO
 PARCHEGGIO
 DEPOSITO
 INCOLTO
 NESSUNA

A = Di costruzione

B = Di ricostruzione

C = Di ristrutturazione totale con eventuali ampliamenti e/o addizioni

Destinazione d'uso prevalente

	Int.	P.T.	P.1°	P.2°	P.3°	P.4°	Altro
ACCESSORI RESIDENZA	<input checked="" type="radio"/>	<input type="radio"/>	<input type="radio"/>	<input type="radio"/>	<input checked="" type="radio"/>	<input checked="" type="radio"/>	<input checked="" type="radio"/>
RESIDENZA	<input checked="" type="radio"/>	<input type="radio"/>	<input checked="" type="radio"/>	<input checked="" type="radio"/>	<input checked="" type="radio"/>	<input checked="" type="radio"/>	<input checked="" type="radio"/>
ATTIVITA' COMMERCIALE	<input checked="" type="radio"/>	<input checked="" type="radio"/>	<input type="radio"/>	<input type="radio"/>	<input checked="" type="radio"/>	<input checked="" type="radio"/>	<input checked="" type="radio"/>
ATTIVITA' DIREZIONALE	<input checked="" type="radio"/>	<input type="radio"/>	<input type="radio"/>	<input type="radio"/>	<input checked="" type="radio"/>	<input checked="" type="radio"/>	<input checked="" type="radio"/>
STUDI PROFESSIONALI	<input checked="" type="radio"/>	<input type="radio"/>	<input type="radio"/>	<input type="radio"/>	<input checked="" type="radio"/>	<input checked="" type="radio"/>	<input checked="" type="radio"/>
ARTIGIANALE DI SERVIZIO	<input checked="" type="radio"/>	<input type="radio"/>	<input type="radio"/>	<input type="radio"/>	<input checked="" type="radio"/>	<input checked="" type="radio"/>	<input checked="" type="radio"/>
AUTORIMESSE	<input checked="" type="radio"/>	<input type="radio"/>	<input type="radio"/>	<input type="radio"/>	<input checked="" type="radio"/>	<input checked="" type="radio"/>	<input checked="" type="radio"/>
DEPOSITI	<input checked="" type="radio"/>	<input type="radio"/>	<input type="radio"/>	<input type="radio"/>	<input checked="" type="radio"/>	<input checked="" type="radio"/>	<input checked="" type="radio"/>
PUBBLICI ESERCIZI	<input checked="" type="radio"/>	<input type="radio"/>	<input type="radio"/>	<input type="radio"/>	<input checked="" type="radio"/>	<input checked="" type="radio"/>	<input checked="" type="radio"/>
SERVIZIO AGRICOLO	<input checked="" type="radio"/>	<input type="radio"/>	<input type="radio"/>	<input type="radio"/>	<input checked="" type="radio"/>	<input checked="" type="radio"/>	<input checked="" type="radio"/>
DESTINAZIONE PUBBLICA ISTRUZIONE	<input checked="" type="radio"/>	<input type="radio"/>	<input type="radio"/>	<input type="radio"/>	<input checked="" type="radio"/>	<input checked="" type="radio"/>	<input checked="" type="radio"/>
DESTINAZIONE PUBBL. CULTURA SPETTACOLO	<input checked="" type="radio"/>	<input type="radio"/>	<input type="radio"/>	<input type="radio"/>	<input checked="" type="radio"/>	<input checked="" type="radio"/>	<input checked="" type="radio"/>
DESTINAZIONE PUBBLICA UFFICI PUBBLICI	<input checked="" type="radio"/>	<input type="radio"/>	<input type="radio"/>	<input type="radio"/>	<input checked="" type="radio"/>	<input checked="" type="radio"/>	<input checked="" type="radio"/>
DESTINAZIONE PUBBLICA CULTO	<input checked="" type="radio"/>	<input type="radio"/>	<input type="radio"/>	<input type="radio"/>	<input checked="" type="radio"/>	<input checked="" type="radio"/>	<input checked="" type="radio"/>
DESTINAZIONE PUBBLICA SANITA'	<input checked="" type="radio"/>	<input type="radio"/>	<input type="radio"/>	<input type="radio"/>	<input checked="" type="radio"/>	<input checked="" type="radio"/>	<input checked="" type="radio"/>
DESTINAZIONE PUBBLICA ASSISTENZA	<input checked="" type="radio"/>	<input type="radio"/>	<input type="radio"/>	<input type="radio"/>	<input checked="" type="radio"/>	<input checked="" type="radio"/>	<input checked="" type="radio"/>
DESTINAZIONE PUBBLICA SICUREZZA	<input checked="" type="radio"/>	<input type="radio"/>	<input type="radio"/>	<input type="radio"/>	<input checked="" type="radio"/>	<input checked="" type="radio"/>	<input checked="" type="radio"/>
DESTINAZIONE PUBBLICA SPORT	<input checked="" type="radio"/>	<input type="radio"/>	<input type="radio"/>	<input type="radio"/>	<input checked="" type="radio"/>	<input checked="" type="radio"/>	<input checked="" type="radio"/>



SCHEDA DI ANALISI E PROGETTO DI TUTELA DEI NUCLEI DI ANTICA FORMAZIONE

Allegato al Piano delle Regole per il recupero, la tutela e la valorizzazione dei nuclei di antica formazione

Località:		Link:	20_14
Indirizzo:	Via G. Garibaldi	Civico:	27
Nucleo:	20	Edificio:	14

Dotazione di parcheggi:

Stato di conservazione	
Coerenza e integrità tipologica	Compositivo/Architett.
<input checked="" type="radio"/> INTEGRO	<input type="radio"/> INTEGRO
<input type="radio"/> RIPRISTINATO	<input checked="" type="radio"/> POCO ALTERATO
<input type="radio"/> TRASFORMATO	<input type="radio"/> ALTERATO
<input type="radio"/> AMPLIATO	<input type="radio"/> MOLTO ALTERATO
<input type="radio"/> RECENTE	<input type="radio"/> RECENTE

Stato di dissesto	
<input type="radio"/> NUMEROSI DANNI	<input checked="" type="radio"/> DANNI NON PRESENTI
<input type="radio"/> POCHI DANNI	

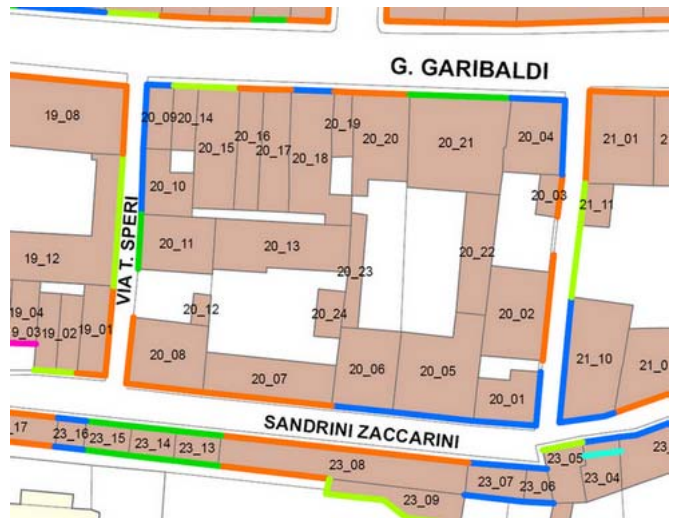
Elementi architettonici significativi		
<input type="checkbox"/> Archi-Volte	<input type="checkbox"/> Davanzali	<input type="checkbox"/> Abbaini
<input type="checkbox"/> Murature	<input type="checkbox"/> Contorni-Stipiti	<input type="checkbox"/> Affreschi
<input type="checkbox"/> Colonne	<input type="checkbox"/> Zoccolatura	<input type="checkbox"/> Decorazioni Pittoriche
<input type="checkbox"/> Logge	<input type="checkbox"/> Parapetti	<input type="checkbox"/> Decorazioni
<input type="checkbox"/> Portici	<input type="checkbox"/> Cortili antichi	<input type="checkbox"/> Intonaco
<input type="checkbox"/> Poggioli	<input type="checkbox"/> Gronde	<input type="checkbox"/> Tinteggiature
<input type="checkbox"/> Portali	<input type="checkbox"/> Inferriate	
<input type="checkbox"/> Infissi	<input type="checkbox"/> Coperture	

Valore architettonico	Tipo di interesse
<input type="radio"/> RILEVANTE	<input type="radio"/> STORICO
<input type="radio"/> BUONO	<input type="radio"/> ARCHITETTONICO
<input checked="" type="radio"/> MODESTO	<input checked="" type="radio"/> TIPOLOGICO
<input type="radio"/> NULLO	<input type="radio"/> AMBIENTALE / DI CONTESTO
	<input type="radio"/> NESSUNO-NEUTRO

Rilevanza paesistica	
<input type="radio"/> NEGATIVO, CONTRASTANT	<input type="radio"/> CARATTERIZZ. DEL PAESAGGIO
<input type="radio"/> NEUTRO O SENZA RILIEVO	<input checked="" type="radio"/> COMPLEMENTARE DEL PAESAGGIO

Interventi ammessi come da N.T.A.	
<input type="checkbox"/> Interventi 1 livello	<input type="checkbox"/> Interventi 5 livello
<input type="checkbox"/> Interventi 2 livello	<input type="checkbox"/> Interventi 6 livello
<input type="checkbox"/> Interventi 3 livello	<input type="checkbox"/> Piano attuativo
<input checked="" type="checkbox"/> Interventi 4 livello	

Note e prescrizioni aggiuntive:





SCHEDA DI ANALISI E PROGETTO DI TUTELA DEI NUCLEI DI ANTICA FORMAZIONE

Allegato al Piano delle Regole per il recupero, la tutela e la valorizzazione dei nuclei di antica formazione

Località:		Link:	20_15
Indirizzo:	Via G. Garibaldi	Civico:	25
Nucleo:	20	Edificio:	15

Caratteristiche generali

 EDIFICIO PRINCIPALE
 EDIFICIO PERTINENZIALE

Proprietà

 PRIVATA
 PUBBLICA
 MISTA

Tipologia architettonica

 EDIFICIO A CORTE
 BLOCCO (isolato e non)
 EDIFICIO A SCHIERA/ IN LINEA
 VILLA
 PALAZZO SIGNORILE

Vincoli

 NESSUN VINCOLO
 VINCOLO MONUMENTALE
 VINCOLO PAESISTICO

Epoca storica

	A	B	C
FINO AL 1300	<input type="radio"/>	<input checked="" type="radio"/>	<input type="radio"/>
DAL 1300 AL 1500	<input type="radio"/>	<input checked="" type="radio"/>	<input type="radio"/>
DAL 1500 AL 1600	<input type="radio"/>	<input checked="" type="radio"/>	<input type="radio"/>
DAL 1600 AL 1700	<input type="radio"/>	<input checked="" type="radio"/>	<input type="radio"/>
DAL 1700 AL 1800	<input type="radio"/>	<input checked="" type="radio"/>	<input type="radio"/>
DAL 1810 AL 1854	<input checked="" type="radio"/>	<input checked="" type="radio"/>	<input type="radio"/>
DAL 1854 AL 1958	<input type="radio"/>	<input checked="" type="radio"/>	<input type="radio"/>
DAL 1958 AL 1970	<input type="radio"/>	<input checked="" type="radio"/>	<input type="radio"/>
DAL 1970 AL 2006	<input type="radio"/>	<input checked="" type="radio"/>	<input checked="" type="radio"/>
DOPO IL 2006	<input type="radio"/>	<input checked="" type="radio"/>	<input type="radio"/>

Aree scoperte

 CORTILE
 GIARDINO
 VERDE PRIVATO
 VERDE PUBBLICO
 PARCHEGGIO
 DEPOSITO
 INCOLTO
 NESSUNA

A = Di costruzione

B = Di ricostruzione

C = Di ristrutturazione totale con eventuali ampliamenti e/o addizioni

Destinazione d'uso prevalente

	Int.	P.T.	P.1°	P.2°	P.3°	P.4°	Altro
ACCESSORI RESIDENZA	<input checked="" type="radio"/>	<input type="radio"/>	<input type="radio"/>	<input checked="" type="radio"/>	<input checked="" type="radio"/>	<input checked="" type="radio"/>	<input checked="" type="radio"/>
RESIDENZA	<input checked="" type="radio"/>	<input type="radio"/>	<input checked="" type="radio"/>	<input type="radio"/>	<input checked="" type="radio"/>	<input checked="" type="radio"/>	<input checked="" type="radio"/>
ATTIVITA' COMMERCIALE	<input checked="" type="radio"/>	<input checked="" type="radio"/>	<input type="radio"/>	<input type="radio"/>	<input checked="" type="radio"/>	<input checked="" type="radio"/>	<input checked="" type="radio"/>
ATTIVITA' DIREZIONALE	<input checked="" type="radio"/>	<input type="radio"/>	<input type="radio"/>	<input type="radio"/>	<input checked="" type="radio"/>	<input checked="" type="radio"/>	<input checked="" type="radio"/>
STUDI PROFESSIONALI	<input checked="" type="radio"/>	<input type="radio"/>	<input type="radio"/>	<input type="radio"/>	<input checked="" type="radio"/>	<input checked="" type="radio"/>	<input checked="" type="radio"/>
ARTIGIANALE DI SERVIZIO	<input checked="" type="radio"/>	<input type="radio"/>	<input type="radio"/>	<input type="radio"/>	<input checked="" type="radio"/>	<input checked="" type="radio"/>	<input checked="" type="radio"/>
AUTORIMESSE	<input checked="" type="radio"/>	<input type="radio"/>	<input type="radio"/>	<input type="radio"/>	<input checked="" type="radio"/>	<input checked="" type="radio"/>	<input checked="" type="radio"/>
DEPOSITI	<input checked="" type="radio"/>	<input type="radio"/>	<input type="radio"/>	<input type="radio"/>	<input checked="" type="radio"/>	<input checked="" type="radio"/>	<input checked="" type="radio"/>
PUBBLICI ESERCIZI	<input checked="" type="radio"/>	<input type="radio"/>	<input type="radio"/>	<input type="radio"/>	<input checked="" type="radio"/>	<input checked="" type="radio"/>	<input checked="" type="radio"/>
SERVIZIO AGRICOLO	<input checked="" type="radio"/>	<input type="radio"/>	<input type="radio"/>	<input type="radio"/>	<input checked="" type="radio"/>	<input checked="" type="radio"/>	<input checked="" type="radio"/>
DESTINAZIONE PUBBLICA ISTRUZIONE	<input checked="" type="radio"/>	<input type="radio"/>	<input type="radio"/>	<input type="radio"/>	<input checked="" type="radio"/>	<input checked="" type="radio"/>	<input checked="" type="radio"/>
DESTINAZIONE PUBBL. CULTURA SPETTACOLO	<input checked="" type="radio"/>	<input type="radio"/>	<input type="radio"/>	<input type="radio"/>	<input checked="" type="radio"/>	<input checked="" type="radio"/>	<input checked="" type="radio"/>
DESTINAZIONE PUBBLICA UFFICI PUBBLICI	<input checked="" type="radio"/>	<input type="radio"/>	<input type="radio"/>	<input type="radio"/>	<input checked="" type="radio"/>	<input checked="" type="radio"/>	<input checked="" type="radio"/>
DESTINAZIONE PUBBLICA CULTO	<input checked="" type="radio"/>	<input type="radio"/>	<input type="radio"/>	<input type="radio"/>	<input checked="" type="radio"/>	<input checked="" type="radio"/>	<input checked="" type="radio"/>
DESTINAZIONE PUBBLICA SANITA'	<input checked="" type="radio"/>	<input type="radio"/>	<input type="radio"/>	<input type="radio"/>	<input checked="" type="radio"/>	<input checked="" type="radio"/>	<input checked="" type="radio"/>
DESTINAZIONE PUBBLICA ASSISTENZA	<input checked="" type="radio"/>	<input type="radio"/>	<input type="radio"/>	<input type="radio"/>	<input checked="" type="radio"/>	<input checked="" type="radio"/>	<input checked="" type="radio"/>
DESTINAZIONE PUBBLICA SICUREZZA	<input checked="" type="radio"/>	<input type="radio"/>	<input type="radio"/>	<input type="radio"/>	<input checked="" type="radio"/>	<input checked="" type="radio"/>	<input checked="" type="radio"/>
DESTINAZIONE PUBBLICA SPORT	<input checked="" type="radio"/>	<input type="radio"/>	<input type="radio"/>	<input type="radio"/>	<input checked="" type="radio"/>	<input checked="" type="radio"/>	<input checked="" type="radio"/>



SCHEDA DI ANALISI E PROGETTO DI TUTELA DEI NUCLEI DI ANTICA FORMAZIONE

Allegato al Piano delle Regole per il recupero, la tutela e la valorizzazione dei nuclei di antica formazione

Località:		Link:	20_15
Indirizzo:	Via G. Garibaldi	Civico:	25
Nucleo:	20	Edificio:	15

Dotazione di parcheggi:

Stato di conservazione	
Coerenza e integrità tipologica	Compositivo/Architett.
<input checked="" type="radio"/> INTEGRO	<input type="radio"/> INTEGRO
<input type="radio"/> RIPRISTINATO	<input checked="" type="radio"/> POCO ALTERATO
<input type="radio"/> TRASFORMATO	<input type="radio"/> ALTERATO
<input type="radio"/> AMPLIATO	<input type="radio"/> MOLTO ALTERATO
<input type="radio"/> RECENTE	<input type="radio"/> RECENTE

Stato di dissesto	
<input type="radio"/> NUMEROSI DANNI	<input checked="" type="radio"/> DANNI NON PRESENTI
<input type="radio"/> POCHI DANNI	

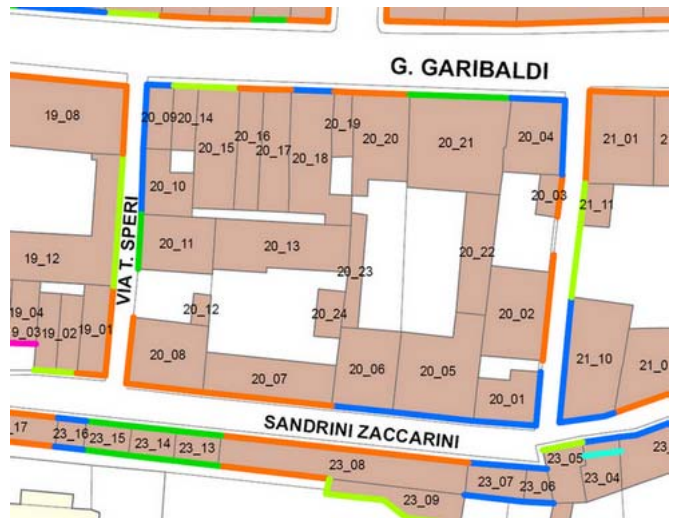
Elementi architettonici significativi		
<input type="checkbox"/> Archi-Volte	<input type="checkbox"/> Davanzali	<input type="checkbox"/> Abbaini
<input type="checkbox"/> Murature	<input type="checkbox"/> Contorni-Stipiti	<input type="checkbox"/> Affreschi
<input type="checkbox"/> Colonne	<input type="checkbox"/> Zoccolatura	<input type="checkbox"/> Decorazioni Pittoriche
<input type="checkbox"/> Logge	<input type="checkbox"/> Parapetti	<input type="checkbox"/> Decorazioni
<input type="checkbox"/> Portici	<input type="checkbox"/> Cortili antichi	<input type="checkbox"/> Intonaco
<input type="checkbox"/> Poggioli	<input type="checkbox"/> Gronde	<input type="checkbox"/> Tinteggiature
<input type="checkbox"/> Portali	<input type="checkbox"/> Inferriate	
<input type="checkbox"/> Infissi	<input type="checkbox"/> Coperture	

Valore architettonico	Tipo di interesse
<input type="radio"/> RILEVANTE	<input type="radio"/> STORICO
<input type="radio"/> BUONO	<input type="radio"/> ARCHITETTONICO
<input checked="" type="radio"/> MODESTO	<input checked="" type="radio"/> TIPOLOGICO
<input type="radio"/> NULLO	<input type="radio"/> AMBIENTALE / DI CONTESTO
	<input type="radio"/> NESSUNO-NEUTRO

Rilevanza paesistica	
<input type="radio"/> NEGATIVO, CONTRASTANT	<input type="radio"/> CARATTERIZZ. DEL PAESAGGIO
<input type="radio"/> NEUTRO O SENZA RILIEVO	<input checked="" type="radio"/> COMPLEMENTARE DEL PAESAGGIO

Interventi ammessi come da N.T.A.	
<input type="checkbox"/> Interventi 1 livello	<input type="checkbox"/> Interventi 5 livello
<input type="checkbox"/> Interventi 2 livello	<input type="checkbox"/> Interventi 6 livello
<input checked="" type="checkbox"/> Interventi 3 livello	<input type="checkbox"/> Piano attuativo
<input type="checkbox"/> Interventi 4 livello	

Note e prescrizioni aggiuntive:





SCHEDA DI ANALISI E PROGETTO DI TUTELA DEI NUCLEI DI ANTICA FORMAZIONE

Allegato al Piano delle Regole per il recupero, la tutela e la valorizzazione dei nuclei di antica formazione

Località:		Link:	20_16
Indirizzo:	Via G. Garibaldi	Civico:	23
Nucleo:	20	Edificio:	16

Caratteristiche generali

EDIFICIO PRINCIPALE
 EDIFICIO PERTINENZIALE

Proprietà

PRIVATA
 PUBBLICA
 MISTA

Tipologia architettonica

EDIFICIO A CORTE
 BLOCCO (isolato e non)
 EDIFICIO A SCHIERA/ IN LINEA
 VILLA
 PALAZZO SIGNORILE

Vincoli

NESSUN VINCOLO
 VINCOLO MONUMENTALE
 VINCOLO PAESISTICO

Epoca storica

	A	B	C
FINO AL 1300	<input type="radio"/>	<input checked="" type="radio"/>	<input type="radio"/>
DAL 1300 AL 1500	<input type="radio"/>	<input checked="" type="radio"/>	<input type="radio"/>
DAL 1500 AL 1600	<input type="radio"/>	<input checked="" type="radio"/>	<input type="radio"/>
DAL 1600 AL 1700	<input type="radio"/>	<input checked="" type="radio"/>	<input type="radio"/>
DAL 1700 AL 1800	<input type="radio"/>	<input checked="" type="radio"/>	<input type="radio"/>
DAL 1810 AL 1854	<input checked="" type="radio"/>	<input checked="" type="radio"/>	<input type="radio"/>
DAL 1854 AL 1958	<input type="radio"/>	<input checked="" type="radio"/>	<input type="radio"/>
DAL 1958 AL 1970	<input type="radio"/>	<input checked="" type="radio"/>	<input checked="" type="radio"/>
DAL 1970 AL 2006	<input type="radio"/>	<input checked="" type="radio"/>	<input type="radio"/>
DOPO IL 2006	<input type="radio"/>	<input checked="" type="radio"/>	<input type="radio"/>

Aree scoperte

CORTILE
 GIARDINO
 VERDE PRIVATO
 VERDE PUBBLICO
 PARCHEGGIO
 DEPOSITO
 INCOLTO
 NESSUNA

A = Di costruzione

B = Di ricostruzione

C = Di ristrutturazione totale con eventuali ampliamenti e/o addizioni

Destinazione d'uso prevalente

	Int.	P.T.	P.1°	P.2°	P.3°	P.4°	Altro
ACCESSORI RESIDENZA	<input checked="" type="radio"/>	<input type="radio"/>	<input type="radio"/>	<input type="radio"/>	<input checked="" type="radio"/>	<input checked="" type="radio"/>	<input checked="" type="radio"/>
RESIDENZA	<input checked="" type="radio"/>	<input type="radio"/>	<input checked="" type="radio"/>	<input checked="" type="radio"/>	<input checked="" type="radio"/>	<input checked="" type="radio"/>	<input checked="" type="radio"/>
ATTIVITA' COMMERCIALE	<input checked="" type="radio"/>	<input checked="" type="radio"/>	<input type="radio"/>	<input type="radio"/>	<input checked="" type="radio"/>	<input checked="" type="radio"/>	<input checked="" type="radio"/>
ATTIVITA' DIREZIONALE	<input checked="" type="radio"/>	<input type="radio"/>	<input type="radio"/>	<input type="radio"/>	<input checked="" type="radio"/>	<input checked="" type="radio"/>	<input checked="" type="radio"/>
STUDI PROFESSIONALI	<input checked="" type="radio"/>	<input type="radio"/>	<input type="radio"/>	<input type="radio"/>	<input checked="" type="radio"/>	<input checked="" type="radio"/>	<input checked="" type="radio"/>
ARTIGIANALE DI SERVIZIO	<input checked="" type="radio"/>	<input type="radio"/>	<input type="radio"/>	<input type="radio"/>	<input checked="" type="radio"/>	<input checked="" type="radio"/>	<input checked="" type="radio"/>
AUTORIMESSE	<input checked="" type="radio"/>	<input type="radio"/>	<input type="radio"/>	<input type="radio"/>	<input checked="" type="radio"/>	<input checked="" type="radio"/>	<input checked="" type="radio"/>
DEPOSITI	<input checked="" type="radio"/>	<input type="radio"/>	<input type="radio"/>	<input type="radio"/>	<input checked="" type="radio"/>	<input checked="" type="radio"/>	<input checked="" type="radio"/>
PUBBLICI ESERCIZI	<input checked="" type="radio"/>	<input type="radio"/>	<input type="radio"/>	<input type="radio"/>	<input checked="" type="radio"/>	<input checked="" type="radio"/>	<input checked="" type="radio"/>
SERVIZIO AGRICOLO	<input checked="" type="radio"/>	<input type="radio"/>	<input type="radio"/>	<input type="radio"/>	<input checked="" type="radio"/>	<input checked="" type="radio"/>	<input checked="" type="radio"/>
DESTINAZIONE PUBBLICA ISTRUZIONE	<input checked="" type="radio"/>	<input type="radio"/>	<input type="radio"/>	<input type="radio"/>	<input checked="" type="radio"/>	<input checked="" type="radio"/>	<input checked="" type="radio"/>
DESTINAZIONE PUBBL. CULTURA SPETTACOLO	<input checked="" type="radio"/>	<input type="radio"/>	<input type="radio"/>	<input type="radio"/>	<input checked="" type="radio"/>	<input checked="" type="radio"/>	<input checked="" type="radio"/>
DESTINAZIONE PUBBLICA UFFICI PUBBLICI	<input checked="" type="radio"/>	<input type="radio"/>	<input type="radio"/>	<input type="radio"/>	<input checked="" type="radio"/>	<input checked="" type="radio"/>	<input checked="" type="radio"/>
DESTINAZIONE PUBBLICA CULTO	<input checked="" type="radio"/>	<input type="radio"/>	<input type="radio"/>	<input type="radio"/>	<input checked="" type="radio"/>	<input checked="" type="radio"/>	<input checked="" type="radio"/>
DESTINAZIONE PUBBLICA SANITA'	<input checked="" type="radio"/>	<input type="radio"/>	<input type="radio"/>	<input type="radio"/>	<input checked="" type="radio"/>	<input checked="" type="radio"/>	<input checked="" type="radio"/>
DESTINAZIONE PUBBLICA ASSISTENZA	<input checked="" type="radio"/>	<input type="radio"/>	<input type="radio"/>	<input type="radio"/>	<input checked="" type="radio"/>	<input checked="" type="radio"/>	<input checked="" type="radio"/>
DESTINAZIONE PUBBLICA SICUREZZA	<input checked="" type="radio"/>	<input type="radio"/>	<input type="radio"/>	<input type="radio"/>	<input checked="" type="radio"/>	<input checked="" type="radio"/>	<input checked="" type="radio"/>
DESTINAZIONE PUBBLICA SPORT	<input checked="" type="radio"/>	<input type="radio"/>	<input type="radio"/>	<input type="radio"/>	<input checked="" type="radio"/>	<input checked="" type="radio"/>	<input checked="" type="radio"/>



SCHEDA DI ANALISI E PROGETTO DI TUTELA DEI NUCLEI DI ANTICA FORMAZIONE

Allegato al Piano delle Regole per il recupero, la tutela e la valorizzazione dei nuclei di antica formazione

Località:	Link: 20_16
Indirizzo: Via G. Garibaldi	Civico: 23
Nucleo: 20	Edificio: 16

Dotazione di parcheggi:

Stato di conservazione

Coerenza e integrità tipologica	Compositivo/Architett.
<input checked="" type="radio"/> INTEGRO <input type="radio"/> RIPRISTINATO <input type="radio"/> TRASFORMATO <input type="radio"/> AMPLIATO <input type="radio"/> RECENTE	<input type="radio"/> INTEGRO <input checked="" type="radio"/> POCO ALTERATO <input type="radio"/> ALTERATO <input type="radio"/> MOLTO ALTERATO <input type="radio"/> RECENTE

Stato di dissesto

NUMEROSI DANNI DANNI NON PRESENTI
 POCHI DANNI

Elementi architettonici significativi

<input type="checkbox"/> Archi-Volte	<input type="checkbox"/> Davanzali	<input type="checkbox"/> Abbaini
<input type="checkbox"/> Murature	<input type="checkbox"/> Contorni-Stipiti	<input type="checkbox"/> Affreschi
<input type="checkbox"/> Colonne	<input type="checkbox"/> Zoccolatura	<input type="checkbox"/> Decorazioni Pittoriche
<input type="checkbox"/> Logge	<input type="checkbox"/> Parapetti	<input type="checkbox"/> Decorazioni
<input type="checkbox"/> Portici	<input type="checkbox"/> Cortili antichi	<input type="checkbox"/> Intonaco
<input type="checkbox"/> Poggioli	<input type="checkbox"/> Gronde	<input type="checkbox"/> Tinteggiature
<input type="checkbox"/> Portali	<input type="checkbox"/> Inferriate	
<input type="checkbox"/> Infissi	<input type="checkbox"/> Coperture	

Valore architettonico

RILEVANTE
 BUONO
 MODESTO
 NULLO

Tipo di interesse

STORICO
 ARCHITETTONICO
 TIPOLOGICO
 AMBIENTALE / DI CONTESTO
 NESSUNO-NEUTRO

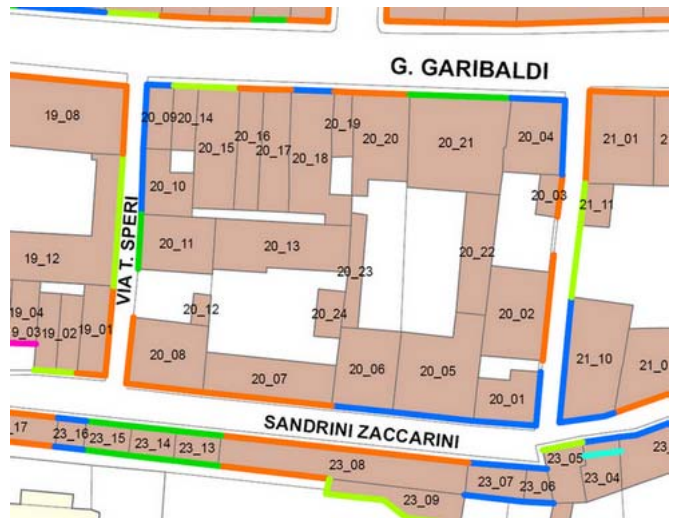
Rilevanza paesistica

NEGATIVO, CONTRASTANT
 CARATTERIZZ. DEL PAESAGGIO
 NEUTRO O SENZA RILIEVO
 COMPLEMENTARE DEL PAESAGGIO

Interventi ammessi come da N.T.A.

Interventi 1 livello Interventi 5 livello
 Interventi 2 livello Interventi 6 livello
 Interventi 3 livello Piano attuativo
 Interventi 4 livello

Note e prescrizioni aggiuntive:





SCHEDA DI ANALISI E PROGETTO DI TUTELA DEI NUCLEI DI ANTICA FORMAZIONE

Allegato al Piano delle Regole per il recupero, la tutela e la valorizzazione dei nuclei di antica formazione

Località:	Link: 20_17
Indirizzo: Via G. Garibaldi	Civico: 21
Nucleo: 20	Edificio: 17

Caratteristiche generali

 EDIFICIO PRINCIPALE
 EDIFICIO PERTINENZIALE

Proprietà

 PRIVATA
 PUBBLICA
 MISTA

Tipologia architettonica

 EDIFICIO A CORTE
 BLOCCO (isolato e non)
 EDIFICIO A SCHIERA/ IN LINEA
 VILLA
 PALAZZO SIGNORILE

Vincoli

 NESSUN VINCOLO
 VINCOLO MONUMENTALE
 VINCOLO PAESISTICO

Epoca storica

	A	B	C
FINO AL 1300	<input type="radio"/>	<input checked="" type="radio"/>	<input type="radio"/>
DAL 1300 AL 1500	<input type="radio"/>	<input checked="" type="radio"/>	<input type="radio"/>
DAL 1500 AL 1600	<input type="radio"/>	<input checked="" type="radio"/>	<input type="radio"/>
DAL 1600 AL 1700	<input type="radio"/>	<input checked="" type="radio"/>	<input type="radio"/>
DAL 1700 AL 1800	<input type="radio"/>	<input checked="" type="radio"/>	<input type="radio"/>
DAL 1810 AL 1854	<input checked="" type="radio"/>	<input checked="" type="radio"/>	<input type="radio"/>
DAL 1854 AL 1958	<input type="radio"/>	<input checked="" type="radio"/>	<input type="radio"/>
DAL 1958 AL 1970	<input type="radio"/>	<input checked="" type="radio"/>	<input checked="" type="radio"/>
DAL 1970 AL 2006	<input type="radio"/>	<input checked="" type="radio"/>	<input type="radio"/>
DOPO IL 2006	<input type="radio"/>	<input checked="" type="radio"/>	<input type="radio"/>

Aree scoperte

 CORTILE
 GIARDINO
 VERDE PRIVATO
 VERDE PUBBLICO
 PARCHEGGIO
 DEPOSITO
 INCOLTO
 NESSUNA

A = Di costruzione

B = Di ricostruzione

C = Di ristrutturazione totale con eventuali ampliamenti e/o addizioni

Destinazione d'uso prevalente

	Int.	P.T.	P.1°	P.2°	P.3°	P.4°	Altro
ACCESSORI RESIDENZA	<input checked="" type="radio"/>	<input type="radio"/>	<input type="radio"/>	<input type="radio"/>	<input checked="" type="radio"/>	<input checked="" type="radio"/>	<input checked="" type="radio"/>
RESIDENZA	<input checked="" type="radio"/>	<input checked="" type="radio"/>	<input checked="" type="radio"/>	<input checked="" type="radio"/>	<input checked="" type="radio"/>	<input checked="" type="radio"/>	<input checked="" type="radio"/>
ATTIVITA' COMMERCIALE	<input checked="" type="radio"/>	<input type="radio"/>	<input type="radio"/>	<input type="radio"/>	<input checked="" type="radio"/>	<input checked="" type="radio"/>	<input checked="" type="radio"/>
ATTIVITA' DIREZIONALE	<input checked="" type="radio"/>	<input type="radio"/>	<input type="radio"/>	<input type="radio"/>	<input checked="" type="radio"/>	<input checked="" type="radio"/>	<input checked="" type="radio"/>
STUDI PROFESSIONALI	<input checked="" type="radio"/>	<input type="radio"/>	<input type="radio"/>	<input type="radio"/>	<input checked="" type="radio"/>	<input checked="" type="radio"/>	<input checked="" type="radio"/>
ARTIGIANALE DI SERVIZIO	<input checked="" type="radio"/>	<input type="radio"/>	<input type="radio"/>	<input type="radio"/>	<input checked="" type="radio"/>	<input checked="" type="radio"/>	<input checked="" type="radio"/>
AUTORIMESSE	<input checked="" type="radio"/>	<input type="radio"/>	<input type="radio"/>	<input type="radio"/>	<input checked="" type="radio"/>	<input checked="" type="radio"/>	<input checked="" type="radio"/>
DEPOSITI	<input checked="" type="radio"/>	<input type="radio"/>	<input type="radio"/>	<input type="radio"/>	<input checked="" type="radio"/>	<input checked="" type="radio"/>	<input checked="" type="radio"/>
PUBBLICI ESERCIZI	<input checked="" type="radio"/>	<input type="radio"/>	<input type="radio"/>	<input type="radio"/>	<input checked="" type="radio"/>	<input checked="" type="radio"/>	<input checked="" type="radio"/>
SERVIZIO AGRICOLO	<input checked="" type="radio"/>	<input type="radio"/>	<input type="radio"/>	<input type="radio"/>	<input checked="" type="radio"/>	<input checked="" type="radio"/>	<input checked="" type="radio"/>
DESTINAZIONE PUBBLICA ISTRUZIONE	<input checked="" type="radio"/>	<input type="radio"/>	<input type="radio"/>	<input type="radio"/>	<input checked="" type="radio"/>	<input checked="" type="radio"/>	<input checked="" type="radio"/>
DESTINAZIONE PUBBL. CULTURA SPETTACOLO	<input checked="" type="radio"/>	<input type="radio"/>	<input type="radio"/>	<input type="radio"/>	<input checked="" type="radio"/>	<input checked="" type="radio"/>	<input checked="" type="radio"/>
DESTINAZIONE PUBBLICA UFFICI PUBBLICI	<input checked="" type="radio"/>	<input type="radio"/>	<input type="radio"/>	<input type="radio"/>	<input checked="" type="radio"/>	<input checked="" type="radio"/>	<input checked="" type="radio"/>
DESTINAZIONE PUBBLICA CULTO	<input checked="" type="radio"/>	<input type="radio"/>	<input type="radio"/>	<input type="radio"/>	<input checked="" type="radio"/>	<input checked="" type="radio"/>	<input checked="" type="radio"/>
DESTINAZIONE PUBBLICA SANITA'	<input checked="" type="radio"/>	<input type="radio"/>	<input type="radio"/>	<input type="radio"/>	<input checked="" type="radio"/>	<input checked="" type="radio"/>	<input checked="" type="radio"/>
DESTINAZIONE PUBBLICA ASSISTENZA	<input checked="" type="radio"/>	<input type="radio"/>	<input type="radio"/>	<input type="radio"/>	<input checked="" type="radio"/>	<input checked="" type="radio"/>	<input checked="" type="radio"/>
DESTINAZIONE PUBBLICA SICUREZZA	<input checked="" type="radio"/>	<input type="radio"/>	<input type="radio"/>	<input type="radio"/>	<input checked="" type="radio"/>	<input checked="" type="radio"/>	<input checked="" type="radio"/>
DESTINAZIONE PUBBLICA SPORT	<input checked="" type="radio"/>	<input type="radio"/>	<input type="radio"/>	<input type="radio"/>	<input checked="" type="radio"/>	<input checked="" type="radio"/>	<input checked="" type="radio"/>



SCHEDA DI ANALISI E PROGETTO DI TUTELA DEI NUCLEI DI ANTICA FORMAZIONE

Allegato al Piano delle Regole per il recupero, la tutela e la valorizzazione dei nuclei di antica formazione

Località:		Link:	20_17
Indirizzo:	Via G. Garibaldi	Civico:	21
Nucleo:	20	Edificio:	17

Dotazione di parcheggi:

Stato di conservazione	
Coerenza e integrità tipologica	Compositivo/Architett.
<input type="radio"/> INTEGRO	<input checked="" type="radio"/> INTEGRO
<input checked="" type="radio"/> RIPRISTINATO	<input type="radio"/> POCO ALTERATO
<input type="radio"/> TRASFORMATO	<input type="radio"/> ALTERATO
<input type="radio"/> AMPLIATO	<input type="radio"/> MOLTO ALTERATO
<input type="radio"/> RECENTE	<input type="radio"/> RECENTE

Stato di dissesto	
<input type="radio"/> NUMEROSI DANNI	<input checked="" type="radio"/> DANNI NON PRESENTI
<input type="radio"/> POCHI DANNI	

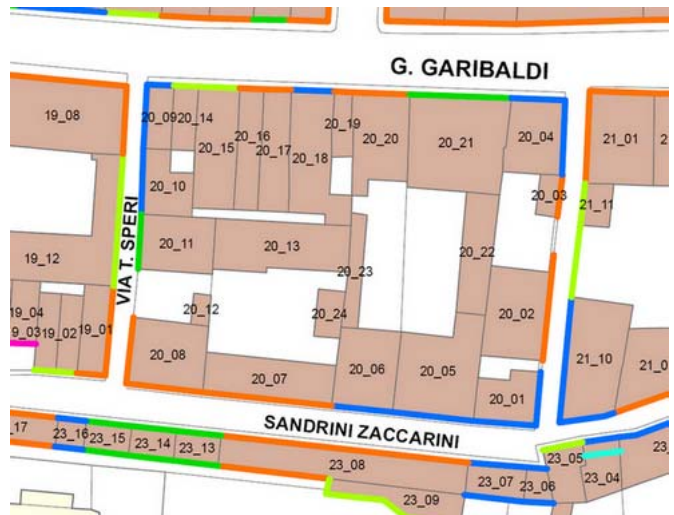
Elementi architettonici significativi		
<input type="checkbox"/> Archi-Volte	<input type="checkbox"/> Davanzali	<input type="checkbox"/> Abbaini
<input type="checkbox"/> Murature	<input checked="" type="checkbox"/> Contorni-Stipiti	<input type="checkbox"/> Affreschi
<input type="checkbox"/> Colonne	<input type="checkbox"/> Zoccolatura	<input type="checkbox"/> Decorazioni Pittoriche
<input type="checkbox"/> Logge	<input type="checkbox"/> Parapetti	<input type="checkbox"/> Decorazioni
<input type="checkbox"/> Portici	<input type="checkbox"/> Cortili antichi	<input type="checkbox"/> Intonaco
<input type="checkbox"/> Poggioli	<input type="checkbox"/> Gronde	<input type="checkbox"/> Tinteggiature
<input type="checkbox"/> Portali	<input type="checkbox"/> Inferriate	
<input type="checkbox"/> Infissi	<input type="checkbox"/> Coperture	

Valore architettonico	Tipo di interesse
<input type="radio"/> RILEVANTE	<input type="radio"/> STORICO
<input type="radio"/> BUONO	<input type="radio"/> ARCHITETTONICO
<input checked="" type="radio"/> MODESTO	<input type="radio"/> TIPOLOGICO
<input type="radio"/> NULLO	<input checked="" type="radio"/> AMBIENTALE / DI CONTESTO
	<input type="radio"/> NESSUNO-NEUTRO

Rilevanza paesistica	
<input type="radio"/> NEGATIVO, CONTRASTANT	<input type="radio"/> CARATTERIZZ. DEL PAESAGGIO
<input type="radio"/> NEUTRO O SENZA RILIEVO	<input checked="" type="radio"/> COMPLEMENTARE DEL PAESAGGIO

Interventi ammessi come da N.T.A.	
<input type="checkbox"/> Interventi 1 livello	<input type="checkbox"/> Interventi 5 livello
<input type="checkbox"/> Interventi 2 livello	<input type="checkbox"/> Interventi 6 livello
<input checked="" type="checkbox"/> Interventi 3 livello	<input type="checkbox"/> Piano attuativo
<input type="checkbox"/> Interventi 4 livello	

Note e prescrizioni aggiuntive:





SCHEDA DI ANALISI E PROGETTO DI TUTELA DEI NUCLEI DI ANTICA FORMAZIONE

Allegato al Piano delle Regole per il recupero, la tutela e la valorizzazione dei nuclei di antica formazione

Località:		Link:	20_18
Indirizzo:	Via G. Garibaldi	Civico:	19
Nucleo:	20	Edificio:	18

Caratteristiche generali

 EDIFICIO PRINCIPALE
 EDIFICIO PERTINENZIALE

Proprietà

 PRIVATA
 PUBBLICA
 MISTA

Tipologia architettonica

 EDIFICIO A CORTE
 BLOCCO (isolato e non)
 EDIFICIO A SCHIERA/ IN LINEA
 VILLA
 PALAZZO SIGNORILE

Vincoli

 NESSUN VINCOLO
 VINCOLO MONUMENTALE
 VINCOLO PAESISTICO

Epoca storica

	A	B	C
FINO AL 1300	<input type="radio"/>	<input checked="" type="radio"/>	<input type="radio"/>
DAL 1300 AL 1500	<input type="radio"/>	<input checked="" type="radio"/>	<input type="radio"/>
DAL 1500 AL 1600	<input type="radio"/>	<input checked="" type="radio"/>	<input type="radio"/>
DAL 1600 AL 1700	<input type="radio"/>	<input checked="" type="radio"/>	<input type="radio"/>
DAL 1700 AL 1800	<input type="radio"/>	<input checked="" type="radio"/>	<input type="radio"/>
DAL 1810 AL 1854	<input checked="" type="radio"/>	<input checked="" type="radio"/>	<input type="radio"/>
DAL 1854 AL 1958	<input type="radio"/>	<input checked="" type="radio"/>	<input checked="" type="radio"/>
DAL 1958 AL 1970	<input type="radio"/>	<input checked="" type="radio"/>	<input type="radio"/>
DAL 1970 AL 2006	<input type="radio"/>	<input checked="" type="radio"/>	<input type="radio"/>
DOPO IL 2006	<input type="radio"/>	<input checked="" type="radio"/>	<input type="radio"/>

Aree scoperte

 CORTILE
 GIARDINO
 VERDE PRIVATO
 VERDE PUBBLICO
 PARCHEGGIO
 DEPOSITO
 INCOLTO
 NESSUNA

A = Di costruzione

B = Di ricostruzione

C = Di ristrutturazione totale con eventuali ampliamenti e/o addizioni

Destinazione d'uso prevalente

	Int.	P.T.	P.1°	P.2°	P.3°	P.4°	Altro
ACCESSORI RESIDENZA	<input checked="" type="radio"/>	<input type="radio"/>	<input type="radio"/>	<input type="radio"/>	<input checked="" type="radio"/>	<input checked="" type="radio"/>	<input checked="" type="radio"/>
RESIDENZA	<input checked="" type="radio"/>	<input type="radio"/>	<input checked="" type="radio"/>	<input checked="" type="radio"/>	<input checked="" type="radio"/>	<input checked="" type="radio"/>	<input checked="" type="radio"/>
ATTIVITA' COMMERCIALE	<input checked="" type="radio"/>	<input checked="" type="radio"/>	<input type="radio"/>	<input type="radio"/>	<input checked="" type="radio"/>	<input checked="" type="radio"/>	<input checked="" type="radio"/>
ATTIVITA' DIREZIONALE	<input checked="" type="radio"/>	<input type="radio"/>	<input type="radio"/>	<input type="radio"/>	<input checked="" type="radio"/>	<input checked="" type="radio"/>	<input checked="" type="radio"/>
STUDI PROFESSIONALI	<input checked="" type="radio"/>	<input type="radio"/>	<input type="radio"/>	<input type="radio"/>	<input checked="" type="radio"/>	<input checked="" type="radio"/>	<input checked="" type="radio"/>
ARTIGIANALE DI SERVIZIO	<input checked="" type="radio"/>	<input type="radio"/>	<input type="radio"/>	<input type="radio"/>	<input checked="" type="radio"/>	<input checked="" type="radio"/>	<input checked="" type="radio"/>
AUTORIMESSE	<input checked="" type="radio"/>	<input type="radio"/>	<input type="radio"/>	<input type="radio"/>	<input checked="" type="radio"/>	<input checked="" type="radio"/>	<input checked="" type="radio"/>
DEPOSITI	<input checked="" type="radio"/>	<input type="radio"/>	<input type="radio"/>	<input type="radio"/>	<input checked="" type="radio"/>	<input checked="" type="radio"/>	<input checked="" type="radio"/>
PUBBLICI ESERCIZI	<input checked="" type="radio"/>	<input type="radio"/>	<input type="radio"/>	<input type="radio"/>	<input checked="" type="radio"/>	<input checked="" type="radio"/>	<input checked="" type="radio"/>
SERVIZIO AGRICOLO	<input checked="" type="radio"/>	<input type="radio"/>	<input type="radio"/>	<input type="radio"/>	<input checked="" type="radio"/>	<input checked="" type="radio"/>	<input checked="" type="radio"/>
DESTINAZIONE PUBBLICA ISTRUZIONE	<input checked="" type="radio"/>	<input type="radio"/>	<input type="radio"/>	<input type="radio"/>	<input checked="" type="radio"/>	<input checked="" type="radio"/>	<input checked="" type="radio"/>
DESTINAZIONE PUBBL. CULTURA SPETTACOLO	<input checked="" type="radio"/>	<input type="radio"/>	<input type="radio"/>	<input type="radio"/>	<input checked="" type="radio"/>	<input checked="" type="radio"/>	<input checked="" type="radio"/>
DESTINAZIONE PUBBLICA UFFICI PUBBLICI	<input checked="" type="radio"/>	<input type="radio"/>	<input type="radio"/>	<input type="radio"/>	<input checked="" type="radio"/>	<input checked="" type="radio"/>	<input checked="" type="radio"/>
DESTINAZIONE PUBBLICA CULTO	<input checked="" type="radio"/>	<input type="radio"/>	<input type="radio"/>	<input type="radio"/>	<input checked="" type="radio"/>	<input checked="" type="radio"/>	<input checked="" type="radio"/>
DESTINAZIONE PUBBLICA SANITA'	<input checked="" type="radio"/>	<input type="radio"/>	<input type="radio"/>	<input type="radio"/>	<input checked="" type="radio"/>	<input checked="" type="radio"/>	<input checked="" type="radio"/>
DESTINAZIONE PUBBLICA ASSISTENZA	<input checked="" type="radio"/>	<input type="radio"/>	<input type="radio"/>	<input type="radio"/>	<input checked="" type="radio"/>	<input checked="" type="radio"/>	<input checked="" type="radio"/>
DESTINAZIONE PUBBLICA SICUREZZA	<input checked="" type="radio"/>	<input type="radio"/>	<input type="radio"/>	<input type="radio"/>	<input checked="" type="radio"/>	<input checked="" type="radio"/>	<input checked="" type="radio"/>
DESTINAZIONE PUBBLICA SPORT	<input checked="" type="radio"/>	<input type="radio"/>	<input type="radio"/>	<input type="radio"/>	<input checked="" type="radio"/>	<input checked="" type="radio"/>	<input checked="" type="radio"/>



SCHEDA DI ANALISI E PROGETTO DI TUTELA DEI NUCLEI DI ANTICA FORMAZIONE

Allegato al Piano delle Regole per il recupero, la tutela e la valorizzazione dei nuclei di antica formazione

Località:	Link:	20_18
Indirizzo: Via G. Garibaldi	Civico:	19
Nucleo: 20	Edificio:	18

Dotazione di parcheggi:

Stato di conservazione

Coerenza e integrità tipologica	Compositivo/Architett.
<input checked="" type="radio"/> INTEGRO <input type="radio"/> RIPRISTINATO <input type="radio"/> TRASFORMATO <input type="radio"/> AMPLIATO <input type="radio"/> RECENTE	<input type="radio"/> INTEGRO <input type="radio"/> POCO ALTERATO <input type="radio"/> ALTERATO <input checked="" type="radio"/> MOLTO ALTERATO <input type="radio"/> RECENTE

Stato di dissesto

NUMEROSI DANNI DANNI NON PRESENTI
 POCHI DANNI

Elementi architettonici significativi

<input type="checkbox"/> Archi-Volte	<input type="checkbox"/> Davanzali	<input type="checkbox"/> Abbaini
<input type="checkbox"/> Murature	<input type="checkbox"/> Contorni-Stipiti	<input type="checkbox"/> Affreschi
<input type="checkbox"/> Colonne	<input type="checkbox"/> Zoccolatura	<input type="checkbox"/> Decorazioni Pittoriche
<input type="checkbox"/> Logge	<input type="checkbox"/> Parapetti	<input type="checkbox"/> Decorazioni
<input type="checkbox"/> Portici	<input type="checkbox"/> Cortili antichi	<input type="checkbox"/> Intonaco
<input type="checkbox"/> Poggioli	<input type="checkbox"/> Gronde	<input type="checkbox"/> Tinteggiature
<input type="checkbox"/> Portali	<input type="checkbox"/> Inferriate	
<input type="checkbox"/> Infissi	<input type="checkbox"/> Coperture	

Valore architettonico

RILEVANTE
 BUONO
 MODESTO
 NULLO

Tipo di interesse

STORICO
 ARCHITETTONICO
 TIPOLOGICO
 AMBIENTALE / DI CONTESTO
 NESSUNO-NEUTRO

Rilevanza paesistica

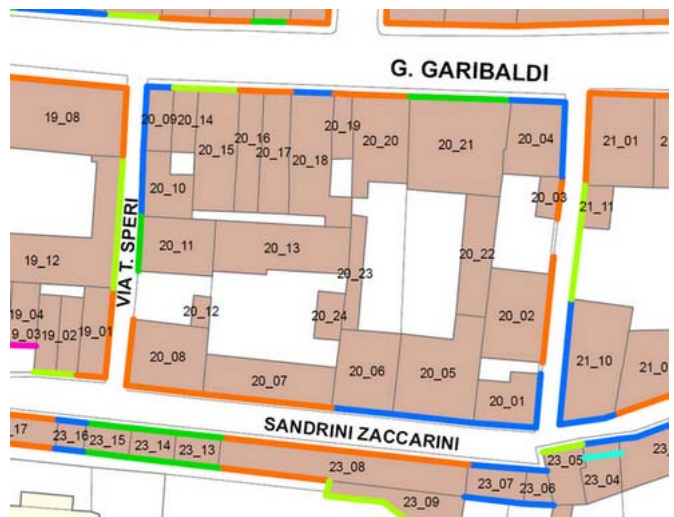
NEGATIVO, CONTRASTANT CARATTERIZZ. DEL PAESAGGIO
 NEUTRO O SENZA RILIEVO COMPLEMENTARE DEL PAESAGGIO

Interventi ammessi come da N.T.A.

Interventi 1 livello Interventi 5 livello
 Interventi 2 livello Interventi 6 livello
 Interventi 3 livello Piano attuativo
 Interventi 4 livello

Note e prescrizioni aggiuntive:

In caso d'intervento si prescrive la ricomposizione della facciata, con rivisitazione delle forometrie con rapporti L/H come le esistenti storiche; nonché la rimozione di pensiline incongrue con il Nucleo di Antica Formazione.





SCHEDA DI ANALISI E PROGETTO DI TUTELA DEI NUCLEI DI ANTICA FORMAZIONE

Allegato al Piano delle Regole per il recupero, la tutela e la valorizzazione dei nuclei di antica formazione

Località:	Link: 20_19
Indirizzo: Via G. Garibaldi	Civico: 17
Nucleo: 20	Edificio: 19

Caratteristiche generali

 EDIFICIO PRINCIPALE
 EDIFICIO PERTINENZIALE

Proprietà

 PRIVATA
 PUBBLICA
 MISTA

Tipologia architettonica

 EDIFICIO A CORTE
 BLOCCO (isolato e non)
 EDIFICIO A SCHIERA/ IN LINEA
 VILLA
 PALAZZO SIGNORILE

Vincoli

 NESSUN VINCOLO
 VINCOLO MONUMENTALE
 VINCOLO PAESISTICO

Epoca storica

	A	B	C
FINO AL 1300	<input type="radio"/>	<input checked="" type="radio"/>	<input type="radio"/>
DAL 1300 AL 1500	<input type="radio"/>	<input checked="" type="radio"/>	<input type="radio"/>
DAL 1500 AL 1600	<input type="radio"/>	<input checked="" type="radio"/>	<input type="radio"/>
DAL 1600 AL 1700	<input type="radio"/>	<input checked="" type="radio"/>	<input type="radio"/>
DAL 1700 AL 1800	<input type="radio"/>	<input checked="" type="radio"/>	<input type="radio"/>
DAL 1810 AL 1854	<input checked="" type="radio"/>	<input checked="" type="radio"/>	<input type="radio"/>
DAL 1854 AL 1958	<input type="radio"/>	<input checked="" type="radio"/>	<input type="radio"/>
DAL 1958 AL 1970	<input type="radio"/>	<input checked="" type="radio"/>	<input type="radio"/>
DAL 1970 AL 2006	<input type="radio"/>	<input checked="" type="radio"/>	<input checked="" type="radio"/>
DOPO IL 2006	<input type="radio"/>	<input checked="" type="radio"/>	<input type="radio"/>

Aree scoperte

 CORTILE
 GIARDINO
 VERDE PRIVATO
 VERDE PUBBLICO
 PARCHEGGIO
 DEPOSITO
 INCOLTO
 NESSUNA

A = Di costruzione

B = Di ricostruzione

C = Di ristrutturazione totale con eventuali ampliamenti e/o addizioni

Destinazione d'uso prevalente

	Int.	P.T.	P.1°	P.2°	P.3°	P.4°	Altro
ACCESSORI RESIDENZA	<input checked="" type="radio"/>	<input type="radio"/>	<input type="radio"/>	<input type="radio"/>	<input checked="" type="radio"/>	<input checked="" type="radio"/>	<input checked="" type="radio"/>
RESIDENZA	<input checked="" type="radio"/>	<input checked="" type="radio"/>	<input checked="" type="radio"/>	<input checked="" type="radio"/>	<input checked="" type="radio"/>	<input checked="" type="radio"/>	<input checked="" type="radio"/>
ATTIVITA' COMMERCIALE	<input checked="" type="radio"/>	<input type="radio"/>	<input type="radio"/>	<input type="radio"/>	<input checked="" type="radio"/>	<input checked="" type="radio"/>	<input checked="" type="radio"/>
ATTIVITA' DIREZIONALE	<input checked="" type="radio"/>	<input type="radio"/>	<input type="radio"/>	<input type="radio"/>	<input checked="" type="radio"/>	<input checked="" type="radio"/>	<input checked="" type="radio"/>
STUDI PROFESSIONALI	<input checked="" type="radio"/>	<input type="radio"/>	<input type="radio"/>	<input type="radio"/>	<input checked="" type="radio"/>	<input checked="" type="radio"/>	<input checked="" type="radio"/>
ARTIGIANALE DI SERVIZIO	<input checked="" type="radio"/>	<input type="radio"/>	<input type="radio"/>	<input type="radio"/>	<input checked="" type="radio"/>	<input checked="" type="radio"/>	<input checked="" type="radio"/>
AUTORIMESSE	<input checked="" type="radio"/>	<input type="radio"/>	<input type="radio"/>	<input type="radio"/>	<input checked="" type="radio"/>	<input checked="" type="radio"/>	<input checked="" type="radio"/>
DEPOSITI	<input checked="" type="radio"/>	<input type="radio"/>	<input type="radio"/>	<input type="radio"/>	<input checked="" type="radio"/>	<input checked="" type="radio"/>	<input checked="" type="radio"/>
PUBBLICI ESERCIZI	<input checked="" type="radio"/>	<input type="radio"/>	<input type="radio"/>	<input type="radio"/>	<input checked="" type="radio"/>	<input checked="" type="radio"/>	<input checked="" type="radio"/>
SERVIZIO AGRICOLO	<input checked="" type="radio"/>	<input type="radio"/>	<input type="radio"/>	<input type="radio"/>	<input checked="" type="radio"/>	<input checked="" type="radio"/>	<input checked="" type="radio"/>
DESTINAZIONE PUBBLICA ISTRUZIONE	<input checked="" type="radio"/>	<input type="radio"/>	<input type="radio"/>	<input type="radio"/>	<input checked="" type="radio"/>	<input checked="" type="radio"/>	<input checked="" type="radio"/>
DESTINAZIONE PUBBL. CULTURA SPETTACOLO	<input checked="" type="radio"/>	<input type="radio"/>	<input type="radio"/>	<input type="radio"/>	<input checked="" type="radio"/>	<input checked="" type="radio"/>	<input checked="" type="radio"/>
DESTINAZIONE PUBBLICA UFFICI PUBBLICI	<input checked="" type="radio"/>	<input type="radio"/>	<input type="radio"/>	<input type="radio"/>	<input checked="" type="radio"/>	<input checked="" type="radio"/>	<input checked="" type="radio"/>
DESTINAZIONE PUBBLICA CULTO	<input checked="" type="radio"/>	<input type="radio"/>	<input type="radio"/>	<input type="radio"/>	<input checked="" type="radio"/>	<input checked="" type="radio"/>	<input checked="" type="radio"/>
DESTINAZIONE PUBBLICA SANITA'	<input checked="" type="radio"/>	<input type="radio"/>	<input type="radio"/>	<input type="radio"/>	<input checked="" type="radio"/>	<input checked="" type="radio"/>	<input checked="" type="radio"/>
DESTINAZIONE PUBBLICA ASSISTENZA	<input checked="" type="radio"/>	<input type="radio"/>	<input type="radio"/>	<input type="radio"/>	<input checked="" type="radio"/>	<input checked="" type="radio"/>	<input checked="" type="radio"/>
DESTINAZIONE PUBBLICA SICUREZZA	<input checked="" type="radio"/>	<input type="radio"/>	<input type="radio"/>	<input type="radio"/>	<input checked="" type="radio"/>	<input checked="" type="radio"/>	<input checked="" type="radio"/>
DESTINAZIONE PUBBLICA SPORT	<input checked="" type="radio"/>	<input type="radio"/>	<input type="radio"/>	<input type="radio"/>	<input checked="" type="radio"/>	<input checked="" type="radio"/>	<input checked="" type="radio"/>



SCHEDA DI ANALISI E PROGETTO DI TUTELA DEI NUCLEI DI ANTICA FORMAZIONE

Allegato al Piano delle Regole per il recupero, la tutela e la valorizzazione dei nuclei di antica formazione

Località:		Link:	20_19
Indirizzo:	Via G. Garibaldi	Civico:	17
Nucleo:	20	Edificio:	19

Dotazione di parcheggi:

Stato di conservazione	
Coerenza e integrità tipologica	Compositivo/Architett.
<input type="radio"/> INTEGRO	<input type="radio"/> INTEGRO
<input checked="" type="radio"/> RIPRISTINATO	<input type="radio"/> POCO ALTERATO
<input type="radio"/> TRASFORMATO	<input checked="" type="radio"/> ALTERATO
<input type="radio"/> AMPLIATO	<input type="radio"/> MOLTO ALTERATO
<input type="radio"/> RECENTE	<input type="radio"/> RECENTE

Stato di dissesto	
<input type="radio"/> NUMEROSI DANNI	<input checked="" type="radio"/> DANNI NON PRESENTI
<input type="radio"/> POCHI DANNI	

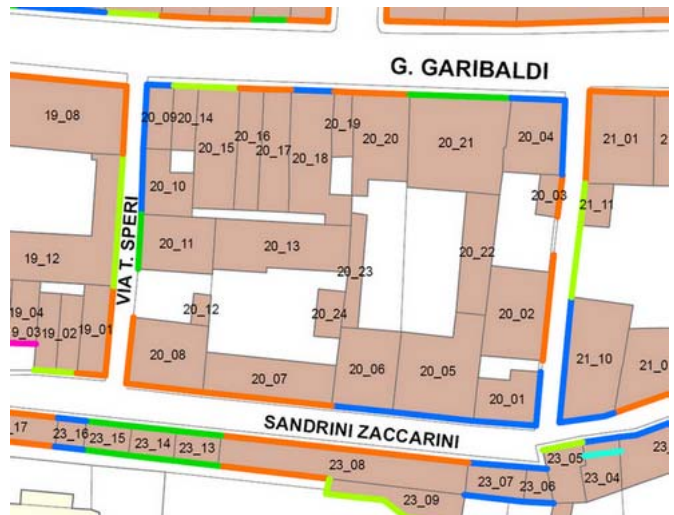
Elementi architettonici significativi		
<input type="checkbox"/> Archi-Volte	<input type="checkbox"/> Davanzali	<input type="checkbox"/> Abbaini
<input type="checkbox"/> Murature	<input type="checkbox"/> Contorni-Stipiti	<input type="checkbox"/> Affreschi
<input type="checkbox"/> Colonne	<input type="checkbox"/> Zoccolatura	<input type="checkbox"/> Decorazioni Pittoriche
<input type="checkbox"/> Logge	<input type="checkbox"/> Parapetti	<input type="checkbox"/> Decorazioni
<input type="checkbox"/> Portici	<input type="checkbox"/> Cortili antichi	<input type="checkbox"/> Intonaco
<input type="checkbox"/> Poggioli	<input checked="" type="checkbox"/> Gronde	<input type="checkbox"/> Tinteggiature
<input type="checkbox"/> Portali	<input type="checkbox"/> Inferriate	
<input type="checkbox"/> Infissi	<input type="checkbox"/> Coperture	

Valore architettonico	Tipo di interesse
<input type="radio"/> RILEVANTE	<input type="radio"/> STORICO
<input type="radio"/> BUONO	<input type="radio"/> ARCHITETTONICO
<input checked="" type="radio"/> MODESTO	<input checked="" type="radio"/> TIPOLOGICO
<input type="radio"/> NULLO	<input type="radio"/> AMBIENTALE / DI CONTESTO
	<input type="radio"/> NESSUNO-NEUTRO

Rilevanza paesistica	
<input type="radio"/> NEGATIVO, CONTRASTANT	<input type="radio"/> CARATTERIZZ. DEL PAESAGGIO
<input type="radio"/> NEUTRO O SENZA RILIEVO	<input checked="" type="radio"/> COMPLEMENTARE DEL PAESAGGIO

Interventi ammessi come da N.T.A.	
<input type="checkbox"/> Interventi 1 livello	<input type="checkbox"/> Interventi 5 livello
<input type="checkbox"/> Interventi 2 livello	<input type="checkbox"/> Interventi 6 livello
<input checked="" type="checkbox"/> Interventi 3 livello	<input type="checkbox"/> Piano attuativo
<input type="checkbox"/> Interventi 4 livello	

Note e prescrizioni aggiuntive:





SCHEDA DI ANALISI E PROGETTO DI TUTELA DEI NUCLEI DI ANTICA FORMAZIONE

Allegato al Piano delle Regole per il recupero, la tutela e la valorizzazione dei nuclei di antica formazione

Località:		Link:	20_20
Indirizzo:	Via G. Garibaldi	Civico:	15
Nucleo:	20	Edificio:	20

Dotazione di parcheggi:

Stato di conservazione	
Coerenza e integrità tipologica	Compositivo/Architett.
<input checked="" type="radio"/> INTEGRO	<input type="radio"/> INTEGRO
<input type="radio"/> RIPRISTINATO	<input checked="" type="radio"/> POCO ALTERATO
<input type="radio"/> TRASFORMATO	<input type="radio"/> ALTERATO
<input type="radio"/> AMPLIATO	<input type="radio"/> MOLTO ALTERATO
<input type="radio"/> RECENTE	<input type="radio"/> RECENTE

Stato di dissesto	
<input type="radio"/> NUMEROSI DANNI	<input checked="" type="radio"/> DANNI NON PRESENTI
<input type="radio"/> POCHI DANNI	

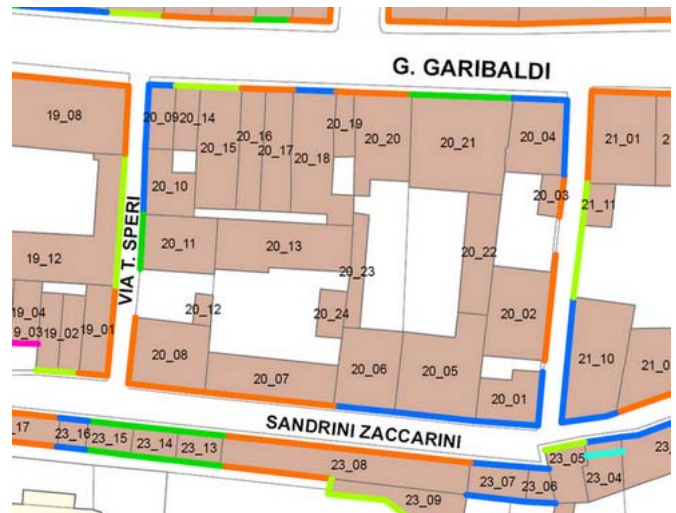
Elementi architettonici significativi		
<input type="checkbox"/> Archi-Volte	<input type="checkbox"/> Davanzali	<input type="checkbox"/> Abbaini
<input type="checkbox"/> Murature	<input type="checkbox"/> Contorni-Stipiti	<input type="checkbox"/> Affreschi
<input type="checkbox"/> Colonne	<input type="checkbox"/> Zoccolatura	<input type="checkbox"/> Decorazioni Pittoriche
<input type="checkbox"/> Logge	<input type="checkbox"/> Parapetti	<input type="checkbox"/> Decorazioni
<input type="checkbox"/> Portici	<input type="checkbox"/> Cortili antichi	<input type="checkbox"/> Intonaco
<input type="checkbox"/> Poggioli	<input checked="" type="checkbox"/> Gronde	<input type="checkbox"/> Tinteggiature
<input type="checkbox"/> Portali	<input type="checkbox"/> Inferriate	
<input type="checkbox"/> Infissi	<input type="checkbox"/> Coperture	

Valore architettonico	Tipo di interesse
<input type="radio"/> RILEVANTE	<input type="radio"/> STORICO
<input type="radio"/> BUONO	<input type="radio"/> ARCHITETTONICO
<input checked="" type="radio"/> MODESTO	<input type="radio"/> TIPOLOGICO
<input type="radio"/> NULLO	<input checked="" type="radio"/> AMBIENTALE / DI CONTESTO
	<input type="radio"/> NESSUNO-NEUTRO

Rilevanza paesistica	
<input type="radio"/> NEGATIVO, CONTRASTANT	<input type="radio"/> CARATTERIZZ. DEL PAESAGGIO
<input type="radio"/> NEUTRO O SENZA RILIEVO	<input checked="" type="radio"/> COMPLEMENTARE DEL PAESAGGIO

Interventi ammessi come da N.T.A.	
<input type="checkbox"/> Interventi 1 livello	<input type="checkbox"/> Interventi 5 livello
<input type="checkbox"/> Interventi 2 livello	<input type="checkbox"/> Interventi 6 livello
<input checked="" type="checkbox"/> Interventi 3 livello	<input type="checkbox"/> Piano attuativo
<input type="checkbox"/> Interventi 4 livello	

Note e prescrizioni aggiuntive:
In caso d'intervento si prescrive il mantenimento dei rapporti formetrici attuali. Altezza di gronda e forma della stessa dovranno rimanere invariati.





SCHEDA DI ANALISI E PROGETTO DI TUTELA DEI NUCLEI DI ANTICA FORMAZIONE

Allegato al Piano delle Regole per il recupero, la tutela e la valorizzazione dei nuclei di antica formazione

Località:		Link:	20_21
Indirizzo:	Via G. Garibaldi	Civico:	13
Nucleo:	20	Edificio:	21

Dotazione di parcheggi:

Stato di conservazione	
Coerenza e integrità tipologica	Compositivo/Architett.
<input type="radio"/> INTEGRO	<input type="radio"/> INTEGRO
<input checked="" type="radio"/> RIPRISTINATO	<input checked="" type="radio"/> POCO ALTERATO
<input type="radio"/> TRASFORMATO	<input type="radio"/> ALTERATO
<input type="radio"/> AMPLIATO	<input type="radio"/> MOLTO ALTERATO
<input type="radio"/> RECENTE	<input type="radio"/> RECENTE

Stato di dissesto	
<input type="radio"/> NUMEROSI DANNI	<input checked="" type="radio"/> DANNI NON PRESENTI
<input type="radio"/> POCHI DANNI	

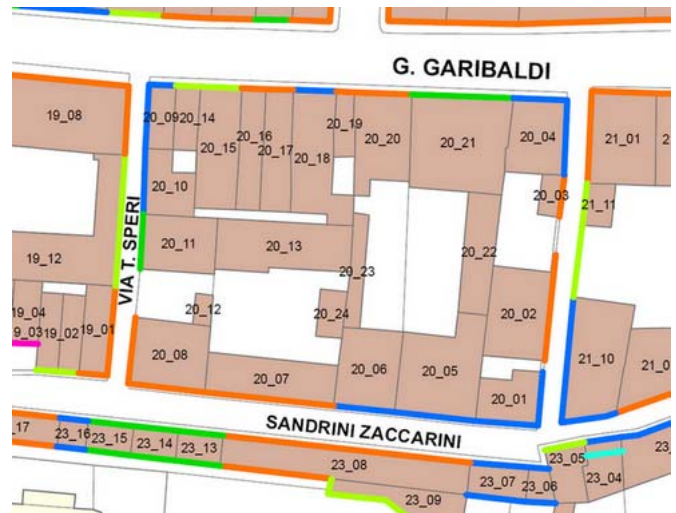
Elementi architettonici significativi		
<input type="checkbox"/> Archi-Volte	<input checked="" type="checkbox"/> Davanzali	<input type="checkbox"/> Abbaini
<input type="checkbox"/> Murature	<input type="checkbox"/> Contorni-Stipiti	<input type="checkbox"/> Affreschi
<input type="checkbox"/> Colonne	<input type="checkbox"/> Zoccolatura	<input type="checkbox"/> Decorazioni Pittoriche
<input type="checkbox"/> Logge	<input type="checkbox"/> Parapetti	<input type="checkbox"/> Decorazioni
<input type="checkbox"/> Portici	<input type="checkbox"/> Cortili antichi	<input type="checkbox"/> Intonaco
<input type="checkbox"/> Poggioli	<input checked="" type="checkbox"/> Gronde	<input type="checkbox"/> Tinteggiature
<input type="checkbox"/> Portali	<input type="checkbox"/> Inferriate	
<input type="checkbox"/> Infissi	<input type="checkbox"/> Coperture	

Valore architettonico	Tipo di interesse
<input type="radio"/> RILEVANTE	<input type="radio"/> STORICO
<input type="radio"/> BUONO	<input type="radio"/> ARCHITETTONICO
<input checked="" type="radio"/> MODESTO	<input type="radio"/> TIPOLOGICO
<input type="radio"/> NULLO	<input checked="" type="radio"/> AMBIENTALE / DI CONTESTO
	<input type="radio"/> NESSUNO-NEUTRO

Rilevanza paesistica	
<input type="radio"/> NEGATIVO, CONTRASTANT	<input type="radio"/> CARATTERIZZ. DEL PAESAGGIO
<input type="radio"/> NEUTRO O SENZA RILIEVO	<input checked="" type="radio"/> COMPLEMENTARE DEL PAESAGGIO

Interventi ammessi come da N.T.A.	
<input type="checkbox"/> Interventi 1 livello	<input type="checkbox"/> Interventi 5 livello
<input type="checkbox"/> Interventi 2 livello	<input type="checkbox"/> Interventi 6 livello
<input checked="" type="checkbox"/> Interventi 3 livello	<input type="checkbox"/> Piano attuativo
<input type="checkbox"/> Interventi 4 livello	

Note e prescrizioni aggiuntive:
In caso d'intervento sarà possibile il ripristino di storiche e documentate aperture solo al piano terra. I piani superiori dovranno mantenere i rapporti forometrici attuali.





SCHEDA DI ANALISI E PROGETTO DI TUTELA DEI NUCLEI DI ANTICA FORMAZIONE

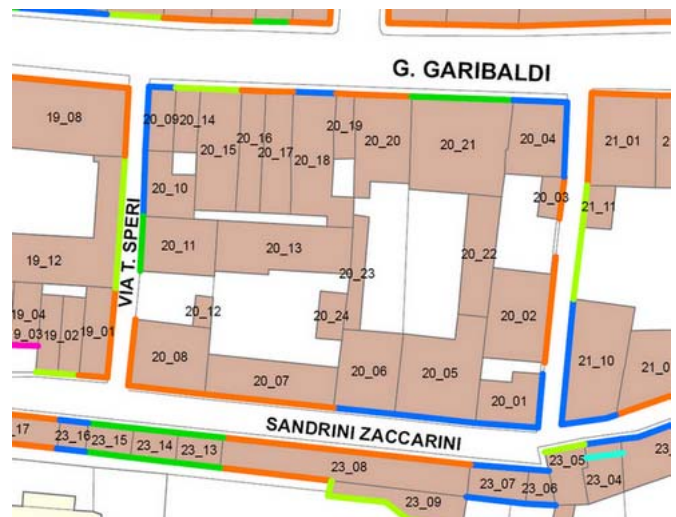
Allegato al Piano delle Regole per il recupero, la tutela e la valorizzazione dei nuclei di antica formazione

Località:		Link:	20_22
Indirizzo:		Civico:	
Nucleo:	20	Edificio:	22

Dotazione di parcheggi:

Stato di conservazione Coerenza e integrità tipologica <input type="radio"/> INTEGRO <input type="radio"/> RIPRISTINATO <input type="radio"/> TRASFORMATO <input type="radio"/> AMPLIATO <input type="radio"/> RECENTE Compositivo/Architett. <input type="radio"/> INTEGRO <input type="radio"/> POCO ALTERATO <input type="radio"/> ALTERATO <input type="radio"/> MOLTO ALTERATO <input type="radio"/> RECENTE	Valore architettonico <input type="radio"/> RILEVANTE <input type="radio"/> BUONO <input type="radio"/> MODESTO <input type="radio"/> NULLO	Tipo di interesse <input type="radio"/> STORICO <input type="radio"/> ARCHITETTONICO <input type="radio"/> TIPOLOGICO <input type="radio"/> AMBIENTALE / DI CONTESTO <input type="radio"/> NESSUNO-NEUTRO
Stato di dissesto <input type="radio"/> NUMEROSI DANNI <input type="radio"/> POCHI DANNI <input type="radio"/> DANNI NON PRESENTI	Rilevanza paesistica <input type="radio"/> NEGATIVO, CONTRASTANT <input type="radio"/> NEUTRO O SENZA RILIEVO <input type="radio"/> CARATTERIZZ. DEL PAESAGGIO <input type="radio"/> COMPLEMENTARE DEL PAESAGGIO	
Elementi architettonici significativi <input type="checkbox"/> Archi-Volte <input type="checkbox"/> Murature <input type="checkbox"/> Colonne <input type="checkbox"/> Logge <input type="checkbox"/> Portici <input type="checkbox"/> Poggioli <input type="checkbox"/> Portali <input type="checkbox"/> Infissi <input type="checkbox"/> Davanzali <input type="checkbox"/> Contorni-Stipiti <input type="checkbox"/> Zoccolatura <input type="checkbox"/> Parapetti <input type="checkbox"/> Cortili antichi <input type="checkbox"/> Gronde <input type="checkbox"/> Inferriate <input type="checkbox"/> Coperture <input type="checkbox"/> Abbaini <input type="checkbox"/> Affreschi <input type="checkbox"/> Decorazioni Pittoriche <input type="checkbox"/> Decorazioni <input type="checkbox"/> Intonaco <input type="checkbox"/> Tinteggiature	Interventi ammessi come da N.T.A. <input type="checkbox"/> Interventi 1 livello <input type="checkbox"/> Interventi 2 livello <input checked="" type="checkbox"/> Interventi 3 livello <input type="checkbox"/> Interventi 4 livello <input type="checkbox"/> Interventi 5 livello <input type="checkbox"/> Interventi 6 livello <input type="checkbox"/> Piano attuativo	

Note e prescrizioni aggiuntive:
Non è stato possibile effettuare un rilievo diretto; la compilazione della scheda è avvenuta attraverso interpretazione degli edifici, supportati dall'analisi sul centro storico del PRG (analisi precedente) anche per i livelli d'intervento ammissibili.





SCHEDA DI ANALISI E PROGETTO DI TUTELA DEI NUCLEI DI ANTICA FORMAZIONE

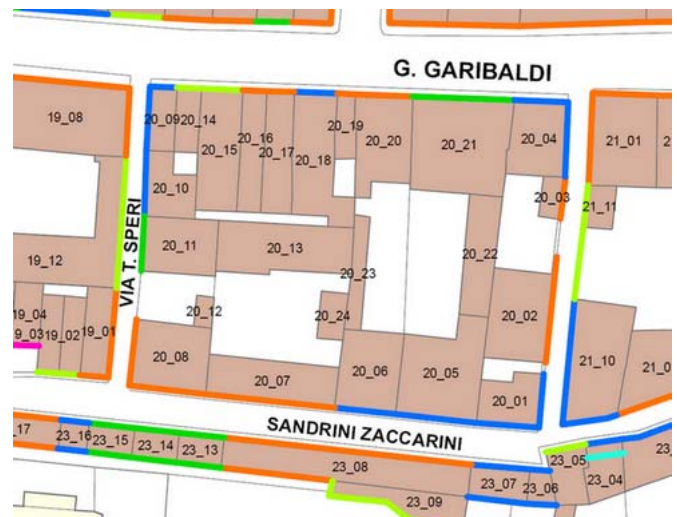
Allegato al Piano delle Regole per il recupero, la tutela e la valorizzazione dei nuclei di antica formazione

Località:		Link:	20_23
Indirizzo:		Civico:	
Nucleo:	20	Edificio:	23

Dotazione di parcheggi:

Stato di conservazione Coerenza e integrità tipologica <input type="radio"/> INTEGRO <input type="radio"/> RIPRISTINATO <input type="radio"/> TRASFORMATO <input type="radio"/> AMPLIATO <input type="radio"/> RECENTE Compositivo/Architett. <input type="radio"/> INTEGRO <input type="radio"/> POCO ALTERATO <input type="radio"/> ALTERATO <input type="radio"/> MOLTO ALTERATO <input type="radio"/> RECENTE Stato di dissesto <input type="radio"/> NUMEROSI DANNI <input type="radio"/> POCHI DANNI <input type="radio"/> DANNI NON PRESENTI Elementi architettonici significativi <input type="checkbox"/> Archi-Volte <input type="checkbox"/> Murature <input type="checkbox"/> Colonne <input type="checkbox"/> Logge <input type="checkbox"/> Portici <input type="checkbox"/> Poggioli <input type="checkbox"/> Portali <input type="checkbox"/> Infissi <input type="checkbox"/> Davanzali <input type="checkbox"/> Contorni-Stipiti <input type="checkbox"/> Zoccolatura <input type="checkbox"/> Parapetti <input type="checkbox"/> Cortili antichi <input type="checkbox"/> Gronde <input type="checkbox"/> Inferriate <input type="checkbox"/> Coperture <input type="checkbox"/> Abbaini <input type="checkbox"/> Affreschi <input type="checkbox"/> Decorazioni Pittoriche <input type="checkbox"/> Decorazioni <input type="checkbox"/> Intonaco <input type="checkbox"/> Tinteggiature	Valore architettonico <input type="radio"/> RILEVANTE <input type="radio"/> BUONO <input type="radio"/> MODESTO <input type="radio"/> NULLO Tipo di interesse <input type="radio"/> STORICO <input type="radio"/> ARCHITETTONICO <input type="radio"/> TIPOLOGICO <input type="radio"/> AMBIENTALE / DI CONTESTO <input type="radio"/> NESSUNO-NEUTRO Rilevanza paesistica <input type="radio"/> NEGATIVO, CONTRASTANT <input type="radio"/> NEUTRO O SENZA RILIEVO <input type="radio"/> CARATTERIZZ. DEL PAESAGGIO <input type="radio"/> COMPLEMENTARE DEL PAESAGGIO Interventi ammessi come da N.T.A. <input type="checkbox"/> Interventi 1 livello <input type="checkbox"/> Interventi 2 livello <input checked="" type="checkbox"/> Interventi 3 livello <input type="checkbox"/> Interventi 4 livello <input type="checkbox"/> Interventi 5 livello <input type="checkbox"/> Interventi 6 livello <input type="checkbox"/> Piano attuativo
--	---

Note e prescrizioni aggiuntive:
Non è stato possibile effettuare un rilievo diretto; la compilazione della scheda è avvenuta attraverso interpretazione degli edifici, supportati dall'analisi sul centro storico del PRG (analisi precedente) anche per i livelli d'intervento ammissibili.





SCHEDA DI ANALISI E PROGETTO DI TUTELA DEI NUCLEI DI ANTICA FORMAZIONE

Allegato al Piano delle Regole per il recupero, la tutela e la valorizzazione dei nuclei di antica formazione

Località:		Link:	20_24
Indirizzo:		Civico:	
Nucleo:	20	Edificio:	24

Dotazione di parcheggi:

Stato di conservazione	
Coerenza e integrità tipologica	Compositivo/Architett.
<input type="radio"/> INTEGRO	<input type="radio"/> INTEGRO
<input type="radio"/> RIPRISTINATO	<input type="radio"/> POCO ALTERATO
<input type="radio"/> TRASFORMATO	<input type="radio"/> ALTERATO
<input type="radio"/> AMPLIATO	<input type="radio"/> MOLTO ALTERATO
<input type="radio"/> RECENTE	<input type="radio"/> RECENTE

Stato di dissesto	
<input type="radio"/> NUMEROSI DANNI	<input type="radio"/> DANNI NON PRESENTI
<input type="radio"/> POCHI DANNI	

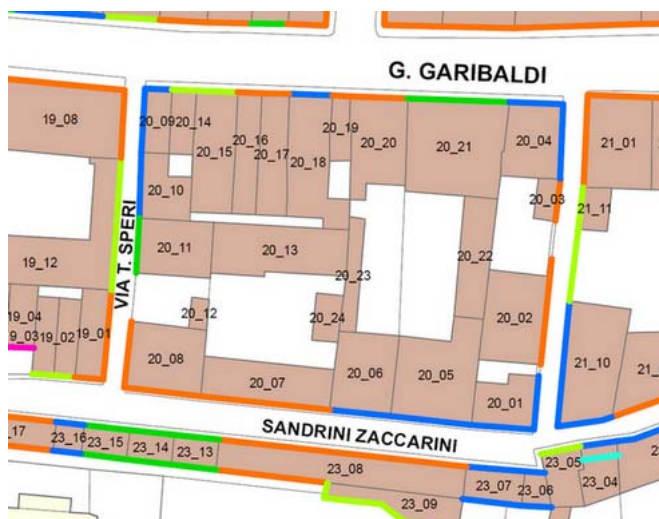
Elementi architettonici significativi		
<input type="checkbox"/> Archi-Volte	<input type="checkbox"/> Davanzali	<input type="checkbox"/> Abbaini
<input type="checkbox"/> Murature	<input type="checkbox"/> Contorni-Stipiti	<input type="checkbox"/> Affreschi
<input type="checkbox"/> Colonne	<input type="checkbox"/> Zoccolatura	<input type="checkbox"/> Decorazioni Pittoriche
<input type="checkbox"/> Logge	<input type="checkbox"/> Parapetti	<input type="checkbox"/> Decorazioni
<input type="checkbox"/> Portici	<input type="checkbox"/> Cortili antichi	<input type="checkbox"/> Intonaco
<input type="checkbox"/> Poggioli	<input type="checkbox"/> Gronde	<input type="checkbox"/> Tinteggiature
<input type="checkbox"/> Portali	<input type="checkbox"/> Inferriate	
<input type="checkbox"/> Infissi	<input type="checkbox"/> Coperture	

Valore architettonico	Tipo di interesse
<input type="radio"/> RILEVANTE	<input type="radio"/> STORICO
<input type="radio"/> BUONO	<input type="radio"/> ARCHITETTONICO
<input type="radio"/> MODESTO	<input type="radio"/> TIPOLOGICO
<input type="radio"/> NULLO	<input type="radio"/> AMBIENTALE / DI CONTESTO
	<input type="radio"/> NESSUNO-NEUTRO

Rilevanza paesistica	
<input type="radio"/> NEGATIVO, CONTRASTANT	<input type="radio"/> CARATTERIZZ. DEL PAESAGGIO
<input type="radio"/> NEUTRO O SENZA RILIEVO	<input type="radio"/> COMPLEMENTARE DEL PAESAGGIO

Interventi ammessi come da N.T.A.	
<input type="checkbox"/> Interventi 1 livello	<input type="checkbox"/> Interventi 5 livello
<input type="checkbox"/> Interventi 2 livello	<input type="checkbox"/> Interventi 6 livello
<input checked="" type="checkbox"/> Interventi 3 livello	<input type="checkbox"/> Piano attuativo
<input type="checkbox"/> Interventi 4 livello	

Note e prescrizioni aggiuntive:
Non è stato possibile effettuare un rilievo diretto; la compilazione della scheda è avvenuta attraverso interpretazione degli edifici, supportati dall'analisi sul centro storico del PRG (analisi precedente) anche per i livelli d'intervento ammissibili.





SCHEDA DI ANALISI E PROGETTO DI TUTELA DEI NUCLEI DI ANTICA FORMAZIONE

Allegato al Piano delle Regole per il recupero, la tutela e la valorizzazione dei nuclei di antica formazione

Località:		Link:	21_01
Indirizzo:	Via G. Garibaldi	Civico:	
Nucleo:	21	Edificio:	01

Dotazione di parcheggi:

Stato di conservazione	
Coerenza e integrità tipologica	Compositivo/Architett.
<input type="radio"/> INTEGRO	<input type="radio"/> INTEGRO
<input checked="" type="radio"/> RIPRISTINATO	<input checked="" type="radio"/> POCO ALTERATO
<input type="radio"/> TRASFORMATO	<input type="radio"/> ALTERATO
<input type="radio"/> AMPLIATO	<input type="radio"/> MOLTO ALTERATO
<input type="radio"/> RECENTE	<input type="radio"/> RECENTE

Stato di dissesto	
<input type="radio"/> NUMEROSI DANNI	<input checked="" type="radio"/> DANNI NON PRESENTI
<input type="radio"/> POCHI DANNI	

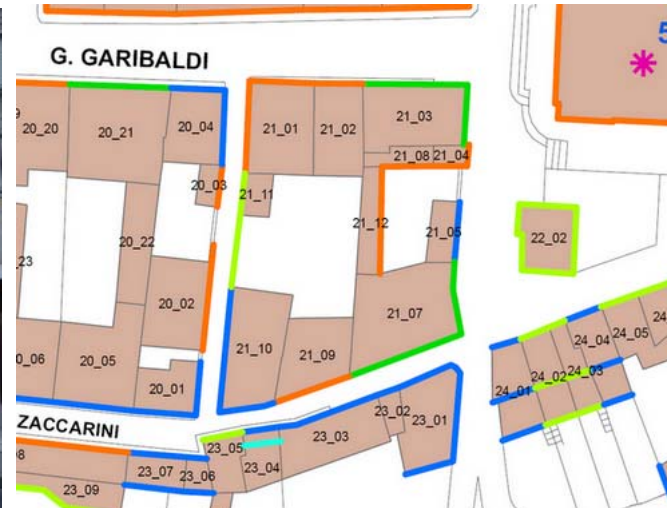
Elementi architettonici significativi		
<input type="checkbox"/> Archi-Volte	<input type="checkbox"/> Davanzali	<input type="checkbox"/> Abbaini
<input type="checkbox"/> Murature	<input type="checkbox"/> Contorni-Stipiti	<input type="checkbox"/> Affreschi
<input type="checkbox"/> Colonne	<input type="checkbox"/> Zoccolatura	<input checked="" type="checkbox"/> Decorazioni Pittoriche
<input type="checkbox"/> Logge	<input type="checkbox"/> Parapetti	<input type="checkbox"/> Decorazioni
<input type="checkbox"/> Portici	<input type="checkbox"/> Cortili antichi	<input type="checkbox"/> Intonaco
<input type="checkbox"/> Poggioli	<input checked="" type="checkbox"/> Gronde	<input type="checkbox"/> Tinteggiature
<input type="checkbox"/> Portali	<input type="checkbox"/> Inferriate	
<input type="checkbox"/> Infissi	<input type="checkbox"/> Coperture	

Valore architettonico	Tipo di interesse
<input type="radio"/> RILEVANTE	<input type="radio"/> STORICO
<input type="radio"/> BUONO	<input type="radio"/> ARCHITETTONICO
<input checked="" type="radio"/> MODESTO	<input checked="" type="radio"/> TIPOLOGICO
<input type="radio"/> NULLO	<input type="radio"/> AMBIENTALE / DI CONTESTO
	<input type="radio"/> NESSUNO-NEUTRO

Rilevanza paesistica	
<input type="radio"/> NEGATIVO, CONTRASTANT	<input type="radio"/> CARATTERIZZ. DEL PAESAGGIO
<input type="radio"/> NEUTRO O SENZA RILIEVO	<input checked="" type="radio"/> COMPLEMENTARE DEL PAESAGGIO

Interventi ammessi come da N.T.A.	
<input type="checkbox"/> Interventi 1 livello	<input type="checkbox"/> Interventi 5 livello
<input type="checkbox"/> Interventi 2 livello	<input type="checkbox"/> Interventi 6 livello
<input checked="" type="checkbox"/> Interventi 3 livello	<input type="checkbox"/> Piano attuativo
<input type="checkbox"/> Interventi 4 livello	

Note e prescrizioni aggiuntive:
In caso d'intervento si indica la rimozione dell'impianto di condizionamento posto su fronte pubblico. Si prescrive inoltre il mantenimento della decorazione pittorica a tema religioso, posta sulla facciata nord dell'edificio, nonché degli elementi architettonici significativi.





SCHEMA DI ANALISI E PROGETTO DI TUTELA DEI NUCLEI DI ANTICA FORMAZIONE

Allegato al Piano delle Regole per il recupero, la tutela e la valorizzazione dei nuclei di antica formazione

Località:		Link:	21_02
Indirizzo:	Via G. Garibaldi	Civico:	5
Nucleo:	21	Edificio:	02

Dotazione di parcheggi:

Stato di conservazione	
Coerenza e integrità tipologica	Compositivo/Architett.
<input type="radio"/> INTEGRO	<input type="radio"/> INTEGRO
<input checked="" type="radio"/> RIPRISTINATO	<input checked="" type="radio"/> POCO ALTERATO
<input type="radio"/> TRASFORMATO	<input type="radio"/> ALTERATO
<input type="radio"/> AMPLIATO	<input type="radio"/> MOLTO ALTERATO
<input type="radio"/> RECENTE	<input type="radio"/> RECENTE

Stato di dissesto	
<input type="radio"/> NUMEROSI DANNI	<input checked="" type="radio"/> DANNI NON PRESENTI
<input type="radio"/> POCHI DANNI	

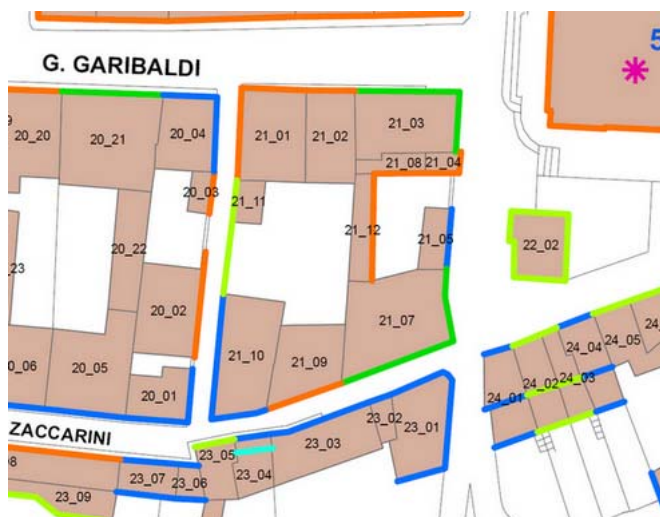
Elementi architettonici significativi		
<input type="checkbox"/> Archi-Volte	<input type="checkbox"/> Davanzali	<input type="checkbox"/> Abbaini
<input type="checkbox"/> Murature	<input type="checkbox"/> Contorni-Stipiti	<input type="checkbox"/> Affreschi
<input type="checkbox"/> Colonne	<input type="checkbox"/> Zoccolatura	<input type="checkbox"/> Decorazioni Pittoriche
<input type="checkbox"/> Logge	<input type="checkbox"/> Parapetti	<input type="checkbox"/> Decorazioni
<input type="checkbox"/> Portici	<input type="checkbox"/> Cortili antichi	<input type="checkbox"/> Intonaco
<input type="checkbox"/> Poggioli	<input type="checkbox"/> Gronde	<input type="checkbox"/> Tinteggiature
<input type="checkbox"/> Portali	<input type="checkbox"/> Inferriate	
<input type="checkbox"/> Infissi	<input type="checkbox"/> Coperture	

Valore architettonico	Tipo di interesse
<input type="radio"/> RILEVANTE	<input type="radio"/> STORICO
<input type="radio"/> BUONO	<input type="radio"/> ARCHITETTONICO
<input checked="" type="radio"/> MODESTO	<input checked="" type="radio"/> TIPOLOGICO
<input type="radio"/> NULLO	<input type="radio"/> AMBIENTALE / DI CONTESTO
	<input type="radio"/> NESSUNO-NEUTRO

Rilevanza paesistica	
<input type="radio"/> NEGATIVO, CONTRASTANT	<input type="radio"/> CARATTERIZZ. DEL PAESAGGIO
<input type="radio"/> NEUTRO O SENZA RILIEVO	<input checked="" type="radio"/> COMPLEMENTARE DEL PAESAGGIO

Interventi ammessi come da N.T.A.	
<input type="checkbox"/> Interventi 1 livello	<input type="checkbox"/> Interventi 5 livello
<input type="checkbox"/> Interventi 2 livello	<input type="checkbox"/> Interventi 6 livello
<input checked="" type="checkbox"/> Interventi 3 livello	<input type="checkbox"/> Piano attuativo
<input type="checkbox"/> Interventi 4 livello	

Note e prescrizioni aggiuntive:
In caso d'intervento si prescrive il mantenimento della decorazione pittorica a tema religioso, posta sulla facciata nord dell'edificio, nonché degli elementi architettonici significativi.





SCHEDA DI ANALISI E PROGETTO DI TUTELA DEI NUCLEI DI ANTICA FORMAZIONE

Allegato al Piano delle Regole per il recupero, la tutela e la valorizzazione dei nuclei di antica formazione

Località:		Link:	21_03
Indirizzo:	Via G. Garibaldi	Civico:	
Nucleo:	21	Edificio:	03

Dotazione di parcheggi:

Stato di conservazione	
Coerenza e integrità tipologica	Compositivo/Architett.
<input type="radio"/> INTEGRO	<input type="radio"/> INTEGRO
<input checked="" type="radio"/> RIPRISTINATO	<input checked="" type="radio"/> POCO ALTERATO
<input type="radio"/> TRASFORMATO	<input type="radio"/> ALTERATO
<input type="radio"/> AMPLIATO	<input type="radio"/> MOLTO ALTERATO
<input type="radio"/> RECENTE	<input type="radio"/> RECENTE

Stato di dissesto	
<input type="radio"/> NUMEROSI DANNI	<input checked="" type="radio"/> DANNI NON PRESENTI
<input type="radio"/> POCHI DANNI	

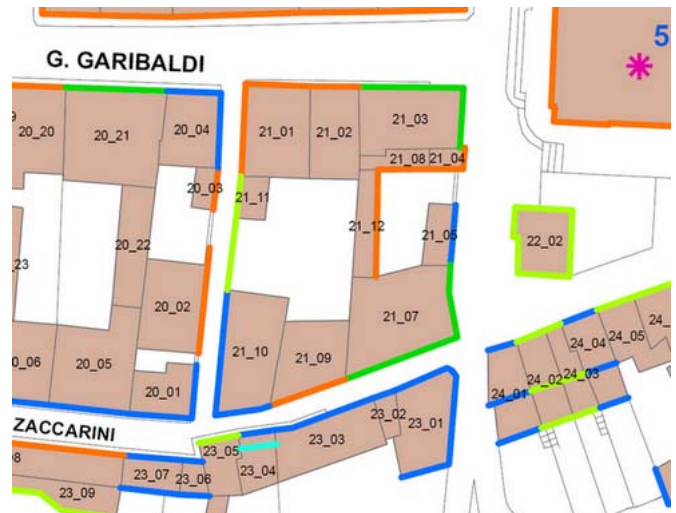
Elementi architettonici significativi		
<input checked="" type="checkbox"/> Archi-Volte	<input type="checkbox"/> Davanzali	<input type="checkbox"/> Abbaini
<input type="checkbox"/> Murature	<input checked="" type="checkbox"/> Contorni-Stipiti	<input type="checkbox"/> Affreschi
<input type="checkbox"/> Colonne	<input type="checkbox"/> Zoccolatura	<input type="checkbox"/> Decorazioni Pittoriche
<input type="checkbox"/> Logge	<input type="checkbox"/> Parapetti	<input checked="" type="checkbox"/> Decorazioni
<input type="checkbox"/> Portici	<input type="checkbox"/> Cortili antichi	<input type="checkbox"/> Intonaco
<input type="checkbox"/> Poggioli	<input checked="" type="checkbox"/> Gronde	<input type="checkbox"/> Tinteggiature
<input type="checkbox"/> Portali	<input type="checkbox"/> Inferriate	
<input type="checkbox"/> Infissi	<input type="checkbox"/> Coperture	

Valore architettonico	Tipo di interesse
<input type="radio"/> RILEVANTE	<input type="radio"/> STORICO
<input checked="" type="radio"/> BUONO	<input type="radio"/> ARCHITETTONICO
<input type="radio"/> MODESTO	<input checked="" type="radio"/> TIPOLOGICO
<input type="radio"/> NULLO	<input type="radio"/> AMBIENTALE / DI CONTESTO
	<input type="radio"/> NESSUNO-NEUTRO

Rilevanza paesistica	
<input type="radio"/> NEGATIVO, CONTRASTANT	<input type="radio"/> CARATTERIZZ. DEL PAESAGGIO
<input type="radio"/> NEUTRO O SENZA RILIEVO	<input checked="" type="radio"/> COMPLEMENTARE DEL PAESAGGIO

Interventi ammessi come da N.T.A.	
<input type="checkbox"/> Interventi 1 livello	<input type="checkbox"/> Interventi 5 livello
<input type="checkbox"/> Interventi 2 livello	<input type="checkbox"/> Interventi 6 livello
<input checked="" type="checkbox"/> Interventi 3 livello	<input type="checkbox"/> Piano attuativo
<input type="checkbox"/> Interventi 4 livello	

Note e prescrizioni aggiuntive:
In caso d'intervento si prescrive la tutela e il mantenimento degli elementi architettonici significativi in particolare della gronda attuale. E' consentito il ripristino di documentate aperture al piano terra.





SCHEDA DI ANALISI E PROGETTO DI TUTELA DEI NUCLEI DI ANTICA FORMAZIONE

Allegato al Piano delle Regole per il recupero, la tutela e la valorizzazione dei nuclei di antica formazione

Località:	Link: 21_04
Indirizzo: P.zza Vittorio emanuele	Civico:
Nucleo: 21	Edificio: 04

Caratteristiche generali

EDIFICIO PRINCIPALE
 EDIFICIO PERTINENZIALE

Proprietà

PRIVATA
 PUBBLICA
 MISTA

Tipologia architettonica

EDIFICIO A CORTE
 BLOCCO (isolato e non)
 EDIFICIO A SCHIERA/ IN LINEA
 VILLA
 PALAZZO SIGNORILE

Vincoli

NESSUN VINCOLO
 VINCOLO MONUMENTALE
 VINCOLO PAESISTICO

Epoca storica

	A	B	C
FINO AL 1300	<input type="radio"/>	<input checked="" type="radio"/>	<input type="radio"/>
DAL 1300 AL 1500	<input type="radio"/>	<input checked="" type="radio"/>	<input type="radio"/>
DAL 1500 AL 1600	<input type="radio"/>	<input checked="" type="radio"/>	<input type="radio"/>
DAL 1600 AL 1700	<input type="radio"/>	<input checked="" type="radio"/>	<input type="radio"/>
DAL 1700 AL 1800	<input type="radio"/>	<input checked="" type="radio"/>	<input type="radio"/>
DAL 1810 AL 1854	<input checked="" type="radio"/>	<input checked="" type="radio"/>	<input type="radio"/>
DAL 1854 AL 1958	<input type="radio"/>	<input checked="" type="radio"/>	<input type="radio"/>
DAL 1958 AL 1970	<input type="radio"/>	<input checked="" type="radio"/>	<input type="radio"/>
DAL 1970 AL 2006	<input type="radio"/>	<input checked="" type="radio"/>	<input checked="" type="radio"/>
DOPO IL 2006	<input type="radio"/>	<input checked="" type="radio"/>	<input type="radio"/>

Aree scoperte

CORTILE PARCHEGGIO
 GIARDINO DEPOSITO
 VERDE PRIVATO INCOLTO
 VERDE PUBBLICO NESSUNA

A = Di costruzione

B = Di ricostruzione

C = Di ristrutturazione totale con eventuali ampliamenti e/o addizioni

Destinazione d'uso prevalente

	Int.	P.T.	P.1°	P.2°	P.3°	P.4°	Altro
ACCESSORI RESIDENZA	<input checked="" type="radio"/>	<input type="radio"/>	<input type="radio"/>	<input checked="" type="radio"/>	<input checked="" type="radio"/>	<input checked="" type="radio"/>	<input checked="" type="radio"/>
RESIDENZA	<input checked="" type="radio"/>	<input checked="" type="radio"/>	<input checked="" type="radio"/>	<input checked="" type="radio"/>	<input checked="" type="radio"/>	<input checked="" type="radio"/>	<input checked="" type="radio"/>
ATTIVITA' COMMERCIALE	<input checked="" type="radio"/>	<input type="radio"/>	<input type="radio"/>	<input checked="" type="radio"/>	<input checked="" type="radio"/>	<input checked="" type="radio"/>	<input checked="" type="radio"/>
ATTIVITA' DIREZIONALE	<input checked="" type="radio"/>	<input type="radio"/>	<input type="radio"/>	<input checked="" type="radio"/>	<input checked="" type="radio"/>	<input checked="" type="radio"/>	<input checked="" type="radio"/>
STUDI PROFESSIONALI	<input checked="" type="radio"/>	<input type="radio"/>	<input type="radio"/>	<input checked="" type="radio"/>	<input checked="" type="radio"/>	<input checked="" type="radio"/>	<input checked="" type="radio"/>
ARTIGIANALE DI SERVIZIO	<input checked="" type="radio"/>	<input type="radio"/>	<input type="radio"/>	<input checked="" type="radio"/>	<input checked="" type="radio"/>	<input checked="" type="radio"/>	<input checked="" type="radio"/>
AUTORIMESSE	<input checked="" type="radio"/>	<input type="radio"/>	<input type="radio"/>	<input checked="" type="radio"/>	<input checked="" type="radio"/>	<input checked="" type="radio"/>	<input checked="" type="radio"/>
DEPOSITI	<input checked="" type="radio"/>	<input type="radio"/>	<input type="radio"/>	<input checked="" type="radio"/>	<input checked="" type="radio"/>	<input checked="" type="radio"/>	<input checked="" type="radio"/>
PUBBLICI ESERCIZI	<input checked="" type="radio"/>	<input type="radio"/>	<input type="radio"/>	<input checked="" type="radio"/>	<input checked="" type="radio"/>	<input checked="" type="radio"/>	<input checked="" type="radio"/>
SERVIZIO AGRICOLO	<input checked="" type="radio"/>	<input type="radio"/>	<input type="radio"/>	<input checked="" type="radio"/>	<input checked="" type="radio"/>	<input checked="" type="radio"/>	<input checked="" type="radio"/>
DESTINAZIONE PUBBLICA ISTRUZIONE	<input checked="" type="radio"/>	<input type="radio"/>	<input type="radio"/>	<input checked="" type="radio"/>	<input checked="" type="radio"/>	<input checked="" type="radio"/>	<input checked="" type="radio"/>
DESTINAZIONE PUBBL. CULTURA SPETTACOLO	<input checked="" type="radio"/>	<input type="radio"/>	<input type="radio"/>	<input checked="" type="radio"/>	<input checked="" type="radio"/>	<input checked="" type="radio"/>	<input checked="" type="radio"/>
DESTINAZIONE PUBBLICA UFFICI PUBBLICI	<input checked="" type="radio"/>	<input type="radio"/>	<input type="radio"/>	<input checked="" type="radio"/>	<input checked="" type="radio"/>	<input checked="" type="radio"/>	<input checked="" type="radio"/>
DESTINAZIONE PUBBLICA CULTO	<input checked="" type="radio"/>	<input type="radio"/>	<input type="radio"/>	<input checked="" type="radio"/>	<input checked="" type="radio"/>	<input checked="" type="radio"/>	<input checked="" type="radio"/>
DESTINAZIONE PUBBLICA SANITA'	<input checked="" type="radio"/>	<input type="radio"/>	<input type="radio"/>	<input checked="" type="radio"/>	<input checked="" type="radio"/>	<input checked="" type="radio"/>	<input checked="" type="radio"/>
DESTINAZIONE PUBBLICA ASSISTENZA	<input checked="" type="radio"/>	<input type="radio"/>	<input type="radio"/>	<input checked="" type="radio"/>	<input checked="" type="radio"/>	<input checked="" type="radio"/>	<input checked="" type="radio"/>
DESTINAZIONE PUBBLICA SICUREZZA	<input checked="" type="radio"/>	<input type="radio"/>	<input type="radio"/>	<input checked="" type="radio"/>	<input checked="" type="radio"/>	<input checked="" type="radio"/>	<input checked="" type="radio"/>
DESTINAZIONE PUBBLICA SPORT	<input checked="" type="radio"/>	<input type="radio"/>	<input type="radio"/>	<input checked="" type="radio"/>	<input checked="" type="radio"/>	<input checked="" type="radio"/>	<input checked="" type="radio"/>



SCHEDA DI ANALISI E PROGETTO DI TUTELA DEI NUCLEI DI ANTICA FORMAZIONE

Allegato al Piano delle Regole per il recupero, la tutela e la valorizzazione dei nuclei di antica formazione

Località:	Link: 21_04
Indirizzo: P.zza Vittorio emanuele	Civico:
Nucleo: 21	Edificio: 04

Dotazione di parcheggi:

Stato di conservazione

Coerenza e integrità tipologica	Compositivo/Architett.
<input type="radio"/> INTEGRO <input checked="" type="radio"/> RIPRISTINATO <input type="radio"/> TRASFORMATO <input type="radio"/> AMPLIATO <input type="radio"/> RECENTE	<input type="radio"/> INTEGRO <input checked="" type="radio"/> POCO ALTERATO <input type="radio"/> ALTERATO <input type="radio"/> MOLTO ALTERATO <input type="radio"/> RECENTE

Stato di dissesto

NUMEROSI DANNI DANNI NON PRESENTI
 POCHI DANNI

Elementi architettonici significativi

<input checked="" type="checkbox"/> Archi-Volte	<input type="checkbox"/> Davanzali	<input type="checkbox"/> Abbaini
<input checked="" type="checkbox"/> Murature	<input checked="" type="checkbox"/> Contorni-Stipiti	<input type="checkbox"/> Affreschi
<input type="checkbox"/> Colonne	<input type="checkbox"/> Zoccolatura	<input type="checkbox"/> Decorazioni Pittoriche
<input checked="" type="checkbox"/> Logge	<input type="checkbox"/> Parapetti	<input type="checkbox"/> Decorazioni
<input type="checkbox"/> Portici	<input type="checkbox"/> Cortili antichi	<input type="checkbox"/> Intonaco
<input type="checkbox"/> Poggioli	<input type="checkbox"/> Gronde	<input type="checkbox"/> Tinteggiature
<input type="checkbox"/> Portali	<input type="checkbox"/> Inferriate	
<input checked="" type="checkbox"/> Infissi	<input type="checkbox"/> Coperture	

Valore architettonico

RILEVANTE
 BUONO
 MODESTO
 NULLO

Tipo di interesse

STORICO
 ARCHITETTONICO
 TIPOLOGICO
 AMBIENTALE / DI CONTESTO
 NESSUNO-NEUTRO

Rilevanza paesistica

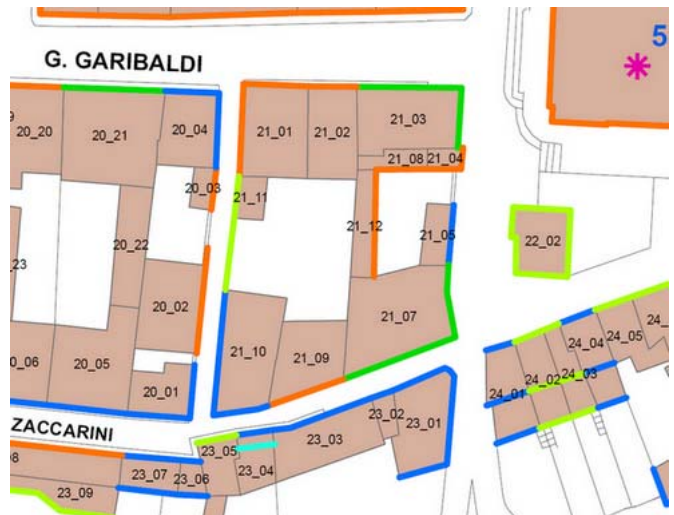
NEGATIVO, CONTRASTANT CARATTERIZZ. DEL PAESAGGIO
 NEUTRO O SENZA RILIEVO COMPLEMENTARE DEL PAESAGGIO

Interventi ammessi come da N.T.A.

Interventi 1 livello Interventi 5 livello
 Interventi 2 livello Interventi 6 livello
 Interventi 3 livello Piano attuativo
 Interventi 4 livello

Note e prescrizioni aggiuntive:

In caso d'intervento si prescrive la tutela e il mantenimento degli elementi architettonici significativi. In ogni evenienza l'edificio potrà essere oggetto solo di tutela, recupero e restauro conservativo.





SCHEDA DI ANALISI E PROGETTO DI TUTELA DEI NUCLEI DI ANTICA FORMAZIONE

Allegato al Piano delle Regole per il recupero, la tutela e la valorizzazione dei nuclei di antica formazione

Località:	Link: 21_05
Indirizzo: P.zza Vittorio Emanuele	Civico:
Nucleo: 21 Edificio: 05	

Dotazione di parcheggi:

Stato di conservazione	
Coerenza e integrità tipologica	Compositivo/Architett.
<input checked="" type="radio"/> INTEGRO	<input type="radio"/> INTEGRO
<input type="radio"/> RIPRISTINATO	<input type="radio"/> POCO ALTERATO
<input type="radio"/> TRASFORMATO	<input type="radio"/> ALTERATO
<input type="radio"/> AMPLIATO	<input checked="" type="radio"/> MOLTO ALTERATO
<input type="radio"/> RECENTE	<input type="radio"/> RECENTE

Stato di dissesto	
<input type="radio"/> NUMEROSI DANNI	<input checked="" type="radio"/> DANNI NON PRESENTI
<input type="radio"/> POCHI DANNI	

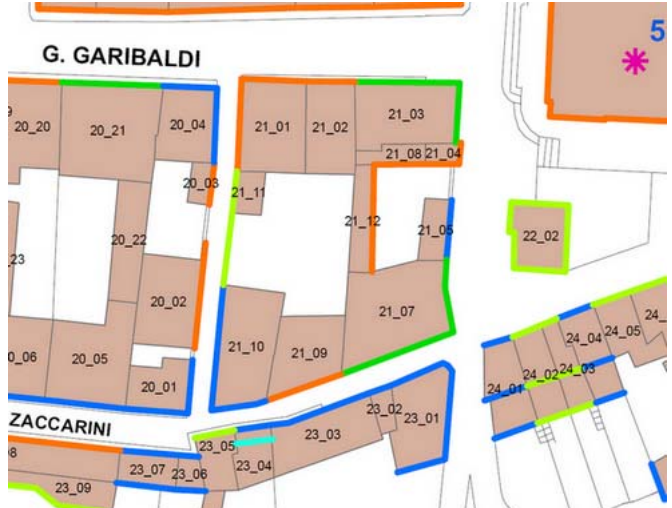
Elementi architettonici significativi		
<input type="checkbox"/> Archi-Volte	<input type="checkbox"/> Davanzali	<input type="checkbox"/> Abbaini
<input type="checkbox"/> Murature	<input type="checkbox"/> Contorni-Stipiti	<input type="checkbox"/> Affreschi
<input type="checkbox"/> Colonne	<input type="checkbox"/> Zoccolatura	<input type="checkbox"/> Decorazioni Pittoriche
<input type="checkbox"/> Logge	<input type="checkbox"/> Parapetti	<input type="checkbox"/> Decorazioni
<input type="checkbox"/> Portici	<input type="checkbox"/> Cortili antichi	<input type="checkbox"/> Intonaco
<input type="checkbox"/> Poggioli	<input type="checkbox"/> Gronde	<input type="checkbox"/> Tinteggiature
<input type="checkbox"/> Portali	<input type="checkbox"/> Inferriate	
<input type="checkbox"/> Infissi	<input type="checkbox"/> Coperture	

Valore architettonico	Tipo di interesse
<input type="radio"/> RILEVANTE	<input type="radio"/> STORICO
<input type="radio"/> BUONO	<input type="radio"/> ARCHITETTONICO
<input type="radio"/> MODESTO	<input type="radio"/> TIPOLOGICO
<input checked="" type="radio"/> NULLO	<input type="radio"/> AMBIENTALE / DI CONTESTO
	<input checked="" type="radio"/> NESSUNO-NEUTRO

Rilevanza paesistica	
<input checked="" type="radio"/> NEGATIVO, CONTRASTANT	<input type="radio"/> CARATTERIZZ. DEL PAESAGGIO
<input type="radio"/> NEUTRO O SENZA RILIEVO	<input type="radio"/> COMPLEMENTARE DEL PAESAGGIO

Interventi ammessi come da N.T.A.	
<input type="checkbox"/> Interventi 1 livello	<input type="checkbox"/> Interventi 5 livello
<input type="checkbox"/> Interventi 2 livello	<input type="checkbox"/> Interventi 6 livello
<input type="checkbox"/> Interventi 3 livello	<input type="checkbox"/> Piano attuativo
<input checked="" type="checkbox"/> Interventi 4 livello	

Note e prescrizioni aggiuntive:
In caso d'intervento è consentito il ripristino di documentate aperture, con rapporti L/H coerenti con le esistenze storiche.





SCHEDA DI ANALISI E PROGETTO DI TUTELA DEI NUCLEI DI ANTICA FORMAZIONE

Allegato al Piano delle Regole per il recupero, la tutela e la valorizzazione dei nuclei di antica formazione

Località:		Link:	21_07
Indirizzo:	P.zza Vittorio Emanuele	Civico:	24
Nucleo:	21	Edificio:	07

Caratteristiche generali

 EDIFICIO PRINCIPALE
 EDIFICIO PERTINENZIALE

Proprietà

 PRIVATA
 PUBBLICA
 MISTA

Tipologia architettonica

 EDIFICIO A CORTE
 BLOCCO (isolato e non)
 EDIFICIO A SCHIERA/ IN LINEA
 VILLA
 PALAZZO SIGNORILE

Vincoli

 NESSUN VINCOLO
 VINCOLO MONUMENTALE
 VINCOLO PAESISTICO

Epoca storica

	A	B	C
FINO AL 1300	<input type="radio"/>	<input checked="" type="radio"/>	<input type="radio"/>
DAL 1300 AL 1500	<input type="radio"/>	<input checked="" type="radio"/>	<input type="radio"/>
DAL 1500 AL 1600	<input type="radio"/>	<input checked="" type="radio"/>	<input type="radio"/>
DAL 1600 AL 1700	<input type="radio"/>	<input checked="" type="radio"/>	<input type="radio"/>
DAL 1700 AL 1800	<input type="radio"/>	<input checked="" type="radio"/>	<input type="radio"/>
DAL 1810 AL 1854	<input checked="" type="radio"/>	<input checked="" type="radio"/>	<input type="radio"/>
DAL 1854 AL 1958	<input type="radio"/>	<input checked="" type="radio"/>	<input type="radio"/>
DAL 1958 AL 1970	<input type="radio"/>	<input checked="" type="radio"/>	<input checked="" type="radio"/>
DAL 1970 AL 2006	<input type="radio"/>	<input checked="" type="radio"/>	<input type="radio"/>
DOPO IL 2006	<input type="radio"/>	<input checked="" type="radio"/>	<input type="radio"/>

Aree scoperte

 CORTILE
 GIARDINO
 VERDE PRIVATO
 VERDE PUBBLICO
 PARCHEGGIO
 DEPOSITO
 INCOLTO
 NESSUNA

A = Di costruzione

B = Di ricostruzione

C = Di ristrutturazione totale con eventuali ampliamenti e/o addizioni

Destinazione d'uso prevalente

	Int.	P.T.	P.1°	P.2°	P.3°	P.4°	Altro
ACCESSORI RESIDENZA	<input checked="" type="radio"/>	<input type="radio"/>	<input type="radio"/>	<input checked="" type="radio"/>	<input checked="" type="radio"/>	<input checked="" type="radio"/>	<input checked="" type="radio"/>
RESIDENZA	<input checked="" type="radio"/>	<input type="radio"/>	<input checked="" type="radio"/>	<input checked="" type="radio"/>	<input checked="" type="radio"/>	<input checked="" type="radio"/>	<input checked="" type="radio"/>
ATTIVITA' COMMERCIALE	<input checked="" type="radio"/>	<input checked="" type="radio"/>	<input type="radio"/>	<input checked="" type="radio"/>	<input checked="" type="radio"/>	<input checked="" type="radio"/>	<input checked="" type="radio"/>
ATTIVITA' DIREZIONALE	<input checked="" type="radio"/>	<input type="radio"/>	<input type="radio"/>	<input checked="" type="radio"/>	<input checked="" type="radio"/>	<input checked="" type="radio"/>	<input checked="" type="radio"/>
STUDI PROFESSIONALI	<input checked="" type="radio"/>	<input type="radio"/>	<input type="radio"/>	<input checked="" type="radio"/>	<input checked="" type="radio"/>	<input checked="" type="radio"/>	<input checked="" type="radio"/>
ARTIGIANALE DI SERVIZIO	<input checked="" type="radio"/>	<input type="radio"/>	<input type="radio"/>	<input checked="" type="radio"/>	<input checked="" type="radio"/>	<input checked="" type="radio"/>	<input checked="" type="radio"/>
AUTORIMESSE	<input checked="" type="radio"/>	<input type="radio"/>	<input type="radio"/>	<input checked="" type="radio"/>	<input checked="" type="radio"/>	<input checked="" type="radio"/>	<input checked="" type="radio"/>
DEPOSITI	<input checked="" type="radio"/>	<input type="radio"/>	<input type="radio"/>	<input checked="" type="radio"/>	<input checked="" type="radio"/>	<input checked="" type="radio"/>	<input checked="" type="radio"/>
PUBBLICI ESERCIZI	<input checked="" type="radio"/>	<input type="radio"/>	<input type="radio"/>	<input checked="" type="radio"/>	<input checked="" type="radio"/>	<input checked="" type="radio"/>	<input checked="" type="radio"/>
SERVIZIO AGRICOLO	<input checked="" type="radio"/>	<input type="radio"/>	<input type="radio"/>	<input checked="" type="radio"/>	<input checked="" type="radio"/>	<input checked="" type="radio"/>	<input checked="" type="radio"/>
DESTINAZIONE PUBBLICA ISTRUZIONE	<input checked="" type="radio"/>	<input type="radio"/>	<input type="radio"/>	<input checked="" type="radio"/>	<input checked="" type="radio"/>	<input checked="" type="radio"/>	<input checked="" type="radio"/>
DESTINAZIONE PUBBL. CULTURA SPETTACOLO	<input checked="" type="radio"/>	<input type="radio"/>	<input type="radio"/>	<input checked="" type="radio"/>	<input checked="" type="radio"/>	<input checked="" type="radio"/>	<input checked="" type="radio"/>
DESTINAZIONE PUBBLICA UFFICI PUBBLICI	<input checked="" type="radio"/>	<input type="radio"/>	<input type="radio"/>	<input checked="" type="radio"/>	<input checked="" type="radio"/>	<input checked="" type="radio"/>	<input checked="" type="radio"/>
DESTINAZIONE PUBBLICA CULTO	<input checked="" type="radio"/>	<input type="radio"/>	<input type="radio"/>	<input checked="" type="radio"/>	<input checked="" type="radio"/>	<input checked="" type="radio"/>	<input checked="" type="radio"/>
DESTINAZIONE PUBBLICA SANITA'	<input checked="" type="radio"/>	<input type="radio"/>	<input type="radio"/>	<input checked="" type="radio"/>	<input checked="" type="radio"/>	<input checked="" type="radio"/>	<input checked="" type="radio"/>
DESTINAZIONE PUBBLICA ASSISTENZA	<input checked="" type="radio"/>	<input type="radio"/>	<input type="radio"/>	<input checked="" type="radio"/>	<input checked="" type="radio"/>	<input checked="" type="radio"/>	<input checked="" type="radio"/>
DESTINAZIONE PUBBLICA SICUREZZA	<input checked="" type="radio"/>	<input type="radio"/>	<input type="radio"/>	<input checked="" type="radio"/>	<input checked="" type="radio"/>	<input checked="" type="radio"/>	<input checked="" type="radio"/>
DESTINAZIONE PUBBLICA SPORT	<input checked="" type="radio"/>	<input type="radio"/>	<input type="radio"/>	<input checked="" type="radio"/>	<input checked="" type="radio"/>	<input checked="" type="radio"/>	<input checked="" type="radio"/>



SCHEDA DI ANALISI E PROGETTO DI TUTELA DEI NUCLEI DI ANTICA FORMAZIONE

Allegato al Piano delle Regole per il recupero, la tutela e la valorizzazione dei nuclei di antica formazione

Località:	Link:	21_07
Indirizzo: P.zza Vittorio Emanuele	Civico:	24
Nucleo: 21	Edificio:	07

Dotazione di parcheggi:

Stato di conservazione

Coerenza e integrità tipologica	Compositivo/Architett.
<input checked="" type="radio"/> INTEGRO <input type="radio"/> RIPRISTINATO <input type="radio"/> TRASFORMATO <input type="radio"/> AMPLIATO <input type="radio"/> RECENTE	<input type="radio"/> INTEGRO <input checked="" type="radio"/> POCO ALTERATO <input type="radio"/> ALTERATO <input type="radio"/> MOLTO ALTERATO <input type="radio"/> RECENTE

Stato di dissesto

NUMEROSI DANNI DANNI NON PRESENTI
 POCHI DANNI

Elementi architettonici significativi

<input checked="" type="checkbox"/> Archi-Volte	<input type="checkbox"/> Davanzali	<input type="checkbox"/> Abbaini
<input type="checkbox"/> Murature	<input checked="" type="checkbox"/> Contorni-Stipiti	<input type="checkbox"/> Affreschi
<input type="checkbox"/> Colonne	<input type="checkbox"/> Zoccolatura	<input type="checkbox"/> Decorazioni Pittoriche
<input type="checkbox"/> Logge	<input type="checkbox"/> Parapetti	<input type="checkbox"/> Decorazioni
<input type="checkbox"/> Portici	<input type="checkbox"/> Cortili antichi	<input type="checkbox"/> Intonaco
<input type="checkbox"/> Poggioli	<input type="checkbox"/> Gronde	<input type="checkbox"/> Tinteggiature
<input checked="" type="checkbox"/> Portali	<input type="checkbox"/> Inferriate	
<input type="checkbox"/> Infissi	<input type="checkbox"/> Coperture	

Valore architettonico

RILEVANTE
 BUONO
 MODESTO
 NULLO

Tipo di interesse

STORICO
 ARCHITETTONICO
 TIPOLOGICO
 AMBIENTALE / DI CONTESTO
 NESSUNO-NEUTRO

Rilevanza paesistica

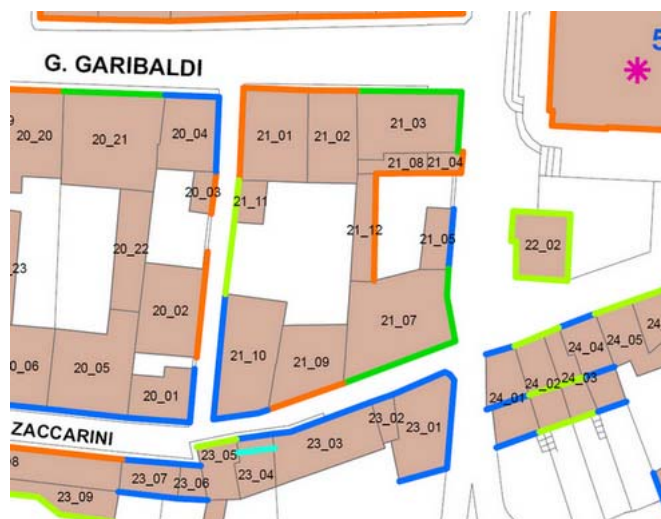
NEGATIVO, CONTRASTANT CARATTERIZZ. DEL PAESAGGIO
 NEUTRO O SENZA RILIEVO COMPLEMENTARE DEL PAESAGGIO

Interventi ammessi come da N.T.A.

Interventi 1 livello Interventi 5 livello
 Interventi 2 livello Interventi 6 livello
 Interventi 3 livello Piano attuativo
 Interventi 4 livello

Note e prescrizioni aggiuntive:

In caso di intervento si prescrive la tutela e il mantenimento conservativo degli elementi architettonici significativi. E' consentito il ripristino di documentate aperture ma con il mantenimento dell'arco in facciata.





SCHEDA DI ANALISI E PROGETTO DI TUTELA DEI NUCLEI DI ANTICA FORMAZIONE

Allegato al Piano delle Regole per il recupero, la tutela e la valorizzazione dei nuclei di antica formazione

Località:		Link:	21_08
Indirizzo:	P.zza Vittorio Emanuele	Civico:	32
Nucleo:	21	Edificio:	08

Caratteristiche generali

 EDIFICIO PRINCIPALE
 EDIFICIO PERTINENZIALE

Proprietà

 PRIVATA
 PUBBLICA
 MISTA

Tipologia architettonica

 EDIFICIO A CORTE
 BLOCCO (isolato e non)
 EDIFICIO A SCHIERA/ IN LINEA
 VILLA
 PALAZZO SIGNORILE

Vincoli

 NESSUN VINCOLO
 VINCOLO MONUMENTALE
 VINCOLO PAESISTICO

Epoca storica

	A	B	C
FINO AL 1300	<input type="radio"/>	<input checked="" type="radio"/>	<input type="radio"/>
DAL 1300 AL 1500	<input type="radio"/>	<input checked="" type="radio"/>	<input type="radio"/>
DAL 1500 AL 1600	<input type="radio"/>	<input checked="" type="radio"/>	<input type="radio"/>
DAL 1600 AL 1700	<input type="radio"/>	<input checked="" type="radio"/>	<input type="radio"/>
DAL 1700 AL 1800	<input type="radio"/>	<input checked="" type="radio"/>	<input type="radio"/>
DAL 1810 AL 1854	<input checked="" type="radio"/>	<input checked="" type="radio"/>	<input type="radio"/>
DAL 1854 AL 1958	<input type="radio"/>	<input checked="" type="radio"/>	<input type="radio"/>
DAL 1958 AL 1970	<input type="radio"/>	<input checked="" type="radio"/>	<input type="radio"/>
DAL 1970 AL 2006	<input type="radio"/>	<input checked="" type="radio"/>	<input checked="" type="radio"/>
DOPO IL 2006	<input type="radio"/>	<input checked="" type="radio"/>	<input type="radio"/>

Aree scoperte

 CORTILE
 GIARDINO
 VERDE PRIVATO
 VERDE PUBBLICO
 PARCHEGGIO
 DEPOSITO
 INCOLTO
 NESSUNA

A = Di costruzione

B = Di ricostruzione

C = Di ristrutturazione totale con eventuali ampliamenti e/o addizioni

Destinazione d'uso prevalente

	Int.	P.T.	P.1°	P.2°	P.3°	P.4°	Altro
ACCESSORI RESIDENZA	<input checked="" type="radio"/>	<input type="radio"/>	<input type="radio"/>	<input checked="" type="radio"/>	<input checked="" type="radio"/>	<input checked="" type="radio"/>	<input checked="" type="radio"/>
RESIDENZA	<input checked="" type="radio"/>	<input checked="" type="radio"/>	<input checked="" type="radio"/>	<input checked="" type="radio"/>	<input checked="" type="radio"/>	<input checked="" type="radio"/>	<input checked="" type="radio"/>
ATTIVITA' COMMERCIALE	<input checked="" type="radio"/>	<input type="radio"/>	<input type="radio"/>	<input checked="" type="radio"/>	<input checked="" type="radio"/>	<input checked="" type="radio"/>	<input checked="" type="radio"/>
ATTIVITA' DIREZIONALE	<input checked="" type="radio"/>	<input type="radio"/>	<input type="radio"/>	<input checked="" type="radio"/>	<input checked="" type="radio"/>	<input checked="" type="radio"/>	<input checked="" type="radio"/>
STUDI PROFESSIONALI	<input checked="" type="radio"/>	<input type="radio"/>	<input type="radio"/>	<input checked="" type="radio"/>	<input checked="" type="radio"/>	<input checked="" type="radio"/>	<input checked="" type="radio"/>
ARTIGIANALE DI SERVIZIO	<input checked="" type="radio"/>	<input type="radio"/>	<input type="radio"/>	<input checked="" type="radio"/>	<input checked="" type="radio"/>	<input checked="" type="radio"/>	<input checked="" type="radio"/>
AUTORIMESSE	<input checked="" type="radio"/>	<input type="radio"/>	<input type="radio"/>	<input checked="" type="radio"/>	<input checked="" type="radio"/>	<input checked="" type="radio"/>	<input checked="" type="radio"/>
DEPOSITI	<input checked="" type="radio"/>	<input type="radio"/>	<input type="radio"/>	<input checked="" type="radio"/>	<input checked="" type="radio"/>	<input checked="" type="radio"/>	<input checked="" type="radio"/>
PUBBLICI ESERCIZI	<input checked="" type="radio"/>	<input type="radio"/>	<input type="radio"/>	<input checked="" type="radio"/>	<input checked="" type="radio"/>	<input checked="" type="radio"/>	<input checked="" type="radio"/>
SERVIZIO AGRICOLO	<input checked="" type="radio"/>	<input type="radio"/>	<input type="radio"/>	<input checked="" type="radio"/>	<input checked="" type="radio"/>	<input checked="" type="radio"/>	<input checked="" type="radio"/>
DESTINAZIONE PUBBLICA ISTRUZIONE	<input checked="" type="radio"/>	<input type="radio"/>	<input type="radio"/>	<input checked="" type="radio"/>	<input checked="" type="radio"/>	<input checked="" type="radio"/>	<input checked="" type="radio"/>
DESTINAZIONE PUBBL. CULTURA SPETTACOLO	<input checked="" type="radio"/>	<input type="radio"/>	<input type="radio"/>	<input checked="" type="radio"/>	<input checked="" type="radio"/>	<input checked="" type="radio"/>	<input checked="" type="radio"/>
DESTINAZIONE PUBBLICA UFFICI PUBBLICI	<input checked="" type="radio"/>	<input type="radio"/>	<input type="radio"/>	<input checked="" type="radio"/>	<input checked="" type="radio"/>	<input checked="" type="radio"/>	<input checked="" type="radio"/>
DESTINAZIONE PUBBLICA CULTO	<input checked="" type="radio"/>	<input type="radio"/>	<input type="radio"/>	<input checked="" type="radio"/>	<input checked="" type="radio"/>	<input checked="" type="radio"/>	<input checked="" type="radio"/>
DESTINAZIONE PUBBLICA SANITA'	<input checked="" type="radio"/>	<input type="radio"/>	<input type="radio"/>	<input checked="" type="radio"/>	<input checked="" type="radio"/>	<input checked="" type="radio"/>	<input checked="" type="radio"/>
DESTINAZIONE PUBBLICA ASSISTENZA	<input checked="" type="radio"/>	<input type="radio"/>	<input type="radio"/>	<input checked="" type="radio"/>	<input checked="" type="radio"/>	<input checked="" type="radio"/>	<input checked="" type="radio"/>
DESTINAZIONE PUBBLICA SICUREZZA	<input checked="" type="radio"/>	<input type="radio"/>	<input type="radio"/>	<input checked="" type="radio"/>	<input checked="" type="radio"/>	<input checked="" type="radio"/>	<input checked="" type="radio"/>
DESTINAZIONE PUBBLICA SPORT	<input checked="" type="radio"/>	<input type="radio"/>	<input type="radio"/>	<input checked="" type="radio"/>	<input checked="" type="radio"/>	<input checked="" type="radio"/>	<input checked="" type="radio"/>



SCHEDA DI ANALISI E PROGETTO DI TUTELA DEI NUCLEI DI ANTICA FORMAZIONE

Allegato al Piano delle Regole per il recupero, la tutela e la valorizzazione dei nuclei di antica formazione

Località:		Link:	21_08
Indirizzo:	P.zza Vittorio Emanuele	Civico:	32
Nucleo:	21	Edificio:	08

Dotazione di parcheggi:

Stato di conservazione	
Coerenza e integrità tipologica	Compositivo/Architett.
<input checked="" type="radio"/> INTEGRO	<input type="radio"/> INTEGRO
<input type="radio"/> RIPRISTINATO	<input checked="" type="radio"/> POCO ALTERATO
<input type="radio"/> TRASFORMATO	<input type="radio"/> ALTERATO
<input type="radio"/> AMPLIATO	<input type="radio"/> MOLTO ALTERATO
<input type="radio"/> RECENTE	<input type="radio"/> RECENTE

Stato di dissesto	
<input type="radio"/> NUMEROSI DANNI	<input checked="" type="radio"/> DANNI NON PRESENTI
<input type="radio"/> POCHI DANNI	

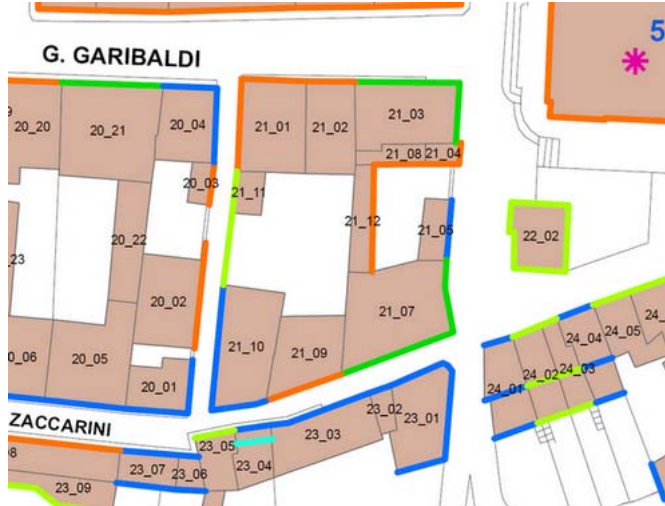
Elementi architettonici significativi		
<input checked="" type="checkbox"/> Archi-Volte	<input type="checkbox"/> Davanzali	<input type="checkbox"/> Abbaini
<input type="checkbox"/> Murature	<input checked="" type="checkbox"/> Contorni-Stipiti	<input type="checkbox"/> Affreschi
<input type="checkbox"/> Colonne	<input type="checkbox"/> Zoccolatura	<input type="checkbox"/> Decorazioni Pittoriche
<input checked="" type="checkbox"/> Logge	<input checked="" type="checkbox"/> Parapetti	<input checked="" type="checkbox"/> Decorazioni
<input type="checkbox"/> Portici	<input type="checkbox"/> Cortili antichi	<input type="checkbox"/> Intonaco
<input type="checkbox"/> Poggioli	<input type="checkbox"/> Gronde	<input type="checkbox"/> Tinteggiature
<input type="checkbox"/> Portali	<input type="checkbox"/> Inferriate	
<input type="checkbox"/> Infissi	<input type="checkbox"/> Coperture	

Valore architettonico	Tipo di interesse
<input type="radio"/> RILEVANTE	<input type="radio"/> STORICO
<input checked="" type="radio"/> BUONO	<input checked="" type="radio"/> ARCHITETTONICO
<input type="radio"/> MODESTO	<input type="radio"/> TIPOLOGICO
<input type="radio"/> NULLO	<input type="radio"/> AMBIENTALE / DI CONTESTO
	<input type="radio"/> NESSUNO-NEUTRO

Rilevanza paesistica	
<input type="radio"/> NEGATIVO, CONTRASTANT	<input checked="" type="radio"/> CARATTERIZZ. DEL PAESAGGIO
<input type="radio"/> NEUTRO O SENZA RILIEVO	<input type="radio"/> COMPLEMENTARE DEL PAESAGGIO

Interventi ammessi come da N.T.A.	
<input checked="" type="checkbox"/> Interventi 1 livello	<input type="checkbox"/> Interventi 5 livello
<input checked="" type="checkbox"/> Interventi 2 livello	<input type="checkbox"/> Interventi 6 livello
<input type="checkbox"/> Interventi 3 livello	<input type="checkbox"/> Piano attuativo
<input type="checkbox"/> Interventi 4 livello	

Note e prescrizioni aggiuntive:
In caso d'intervento si prescrive la tutela e il mantenimento degli elementi architettonici significativi. In ogni evenienza l'edificio potrà essere oggetto solo di tutela, recupero e restauro conservativo.





SCHEDA DI ANALISI E PROGETTO DI TUTELA DEI NUCLEI DI ANTICA FORMAZIONE

Allegato al Piano delle Regole per il recupero, la tutela e la valorizzazione dei nuclei di antica formazione

Località:		Link:	21_09
Indirizzo:	Via Zaccarini e Sandrini	Civico:	6
Nucleo:	21	Edificio:	09

Caratteristiche generali

 EDIFICIO PRINCIPALE
 EDIFICIO PERTINENZIALE

Proprietà

 PRIVATA
 PUBBLICA
 MISTA

Tipologia architettonica

 EDIFICIO A CORTE
 BLOCCO (isolato e non)
 EDIFICIO A SCHIERA/ IN LINEA
 VILLA
 PALAZZO SIGNORILE

Vincoli

 NESSUN VINCOLO
 VINCOLO MONUMENTALE
 VINCOLO PAESISTICO

Epoca storica

	A	B	C
FINO AL 1300	<input type="radio"/>	<input checked="" type="radio"/>	<input checked="" type="radio"/>
DAL 1300 AL 1500	<input type="radio"/>	<input checked="" type="radio"/>	<input checked="" type="radio"/>
DAL 1500 AL 1600	<input type="radio"/>	<input checked="" type="radio"/>	<input checked="" type="radio"/>
DAL 1600 AL 1700	<input type="radio"/>	<input checked="" type="radio"/>	<input checked="" type="radio"/>
DAL 1700 AL 1800	<input type="radio"/>	<input checked="" type="radio"/>	<input checked="" type="radio"/>
DAL 1810 AL 1854	<input checked="" type="radio"/>	<input checked="" type="radio"/>	<input checked="" type="radio"/>
DAL 1854 AL 1958	<input type="radio"/>	<input checked="" type="radio"/>	<input checked="" type="radio"/>
DAL 1958 AL 1970	<input type="radio"/>	<input checked="" type="radio"/>	<input checked="" type="radio"/>
DAL 1970 AL 2006	<input type="radio"/>	<input checked="" type="radio"/>	<input checked="" type="radio"/>
DOPO IL 2006	<input type="radio"/>	<input checked="" type="radio"/>	<input checked="" type="radio"/>

Aree scoperte

 CORTILE
 GIARDINO
 VERDE PRIVATO
 VERDE PUBBLICO
 PARCHEGGIO
 DEPOSITO
 INCOLTO
 NESSUNA

A = Di costruzione

B = Di ricostruzione

C = Di ristrutturazione totale con eventuali ampliamenti e/o addizioni

Destinazione d'uso prevalente

	Int.	P.T.	P.1°	P.2°	P.3°	P.4°	Altro
ACCESSORI RESIDENZA	<input checked="" type="radio"/>	<input type="radio"/>	<input type="radio"/>	<input checked="" type="radio"/>	<input checked="" type="radio"/>	<input checked="" type="radio"/>	<input checked="" type="radio"/>
RESIDENZA	<input checked="" type="radio"/>	<input checked="" type="radio"/>	<input checked="" type="radio"/>	<input checked="" type="radio"/>	<input checked="" type="radio"/>	<input checked="" type="radio"/>	<input checked="" type="radio"/>
ATTIVITA' COMMERCIALE	<input checked="" type="radio"/>	<input type="radio"/>	<input type="radio"/>	<input checked="" type="radio"/>	<input checked="" type="radio"/>	<input checked="" type="radio"/>	<input checked="" type="radio"/>
ATTIVITA' DIREZIONALE	<input checked="" type="radio"/>	<input type="radio"/>	<input type="radio"/>	<input checked="" type="radio"/>	<input checked="" type="radio"/>	<input checked="" type="radio"/>	<input checked="" type="radio"/>
STUDI PROFESSIONALI	<input checked="" type="radio"/>	<input type="radio"/>	<input type="radio"/>	<input checked="" type="radio"/>	<input checked="" type="radio"/>	<input checked="" type="radio"/>	<input checked="" type="radio"/>
ARTIGIANALE DI SERVIZIO	<input checked="" type="radio"/>	<input type="radio"/>	<input type="radio"/>	<input checked="" type="radio"/>	<input checked="" type="radio"/>	<input checked="" type="radio"/>	<input checked="" type="radio"/>
AUTORIMESSE	<input checked="" type="radio"/>	<input type="radio"/>	<input type="radio"/>	<input checked="" type="radio"/>	<input checked="" type="radio"/>	<input checked="" type="radio"/>	<input checked="" type="radio"/>
DEPOSITI	<input checked="" type="radio"/>	<input type="radio"/>	<input type="radio"/>	<input checked="" type="radio"/>	<input checked="" type="radio"/>	<input checked="" type="radio"/>	<input checked="" type="radio"/>
PUBBLICI ESERCIZI	<input checked="" type="radio"/>	<input type="radio"/>	<input type="radio"/>	<input checked="" type="radio"/>	<input checked="" type="radio"/>	<input checked="" type="radio"/>	<input checked="" type="radio"/>
SERVIZIO AGRICOLO	<input checked="" type="radio"/>	<input type="radio"/>	<input type="radio"/>	<input checked="" type="radio"/>	<input checked="" type="radio"/>	<input checked="" type="radio"/>	<input checked="" type="radio"/>
DESTINAZIONE PUBBLICA ISTRUZIONE	<input checked="" type="radio"/>	<input type="radio"/>	<input type="radio"/>	<input checked="" type="radio"/>	<input checked="" type="radio"/>	<input checked="" type="radio"/>	<input checked="" type="radio"/>
DESTINAZIONE PUBBL. CULTURA SPETTACOLO	<input checked="" type="radio"/>	<input type="radio"/>	<input type="radio"/>	<input checked="" type="radio"/>	<input checked="" type="radio"/>	<input checked="" type="radio"/>	<input checked="" type="radio"/>
DESTINAZIONE PUBBLICA UFFICI PUBBLICI	<input checked="" type="radio"/>	<input type="radio"/>	<input type="radio"/>	<input checked="" type="radio"/>	<input checked="" type="radio"/>	<input checked="" type="radio"/>	<input checked="" type="radio"/>
DESTINAZIONE PUBBLICA CULTO	<input checked="" type="radio"/>	<input type="radio"/>	<input type="radio"/>	<input checked="" type="radio"/>	<input checked="" type="radio"/>	<input checked="" type="radio"/>	<input checked="" type="radio"/>
DESTINAZIONE PUBBLICA SANITA'	<input checked="" type="radio"/>	<input type="radio"/>	<input type="radio"/>	<input checked="" type="radio"/>	<input checked="" type="radio"/>	<input checked="" type="radio"/>	<input checked="" type="radio"/>
DESTINAZIONE PUBBLICA ASSISTENZA	<input checked="" type="radio"/>	<input type="radio"/>	<input type="radio"/>	<input checked="" type="radio"/>	<input checked="" type="radio"/>	<input checked="" type="radio"/>	<input checked="" type="radio"/>
DESTINAZIONE PUBBLICA SICUREZZA	<input checked="" type="radio"/>	<input type="radio"/>	<input type="radio"/>	<input checked="" type="radio"/>	<input checked="" type="radio"/>	<input checked="" type="radio"/>	<input checked="" type="radio"/>
DESTINAZIONE PUBBLICA SPORT	<input checked="" type="radio"/>	<input type="radio"/>	<input type="radio"/>	<input checked="" type="radio"/>	<input checked="" type="radio"/>	<input checked="" type="radio"/>	<input checked="" type="radio"/>



SCHEDA DI ANALISI E PROGETTO DI TUTELA DEI NUCLEI DI ANTICA FORMAZIONE

Allegato al Piano delle Regole per il recupero, la tutela e la valorizzazione dei nuclei di antica formazione

Località:	Link:	21_09
Indirizzo: Via Zaccarini e Sandrini	Civico:	6
Nucleo: 21	Edificio:	09

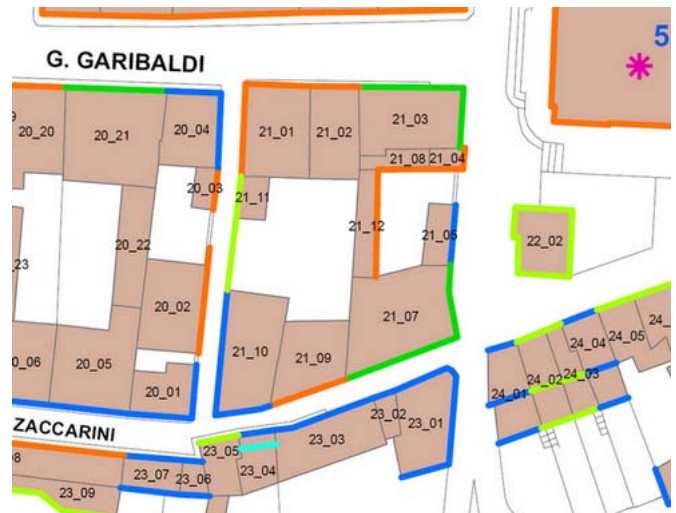
Dotazione di parcheggi:

Stato di conservazione	
Coerenza e integrità tipologica	Compositivo/Architett.
<input checked="" type="radio"/> INTEGRO <input type="radio"/> RIPRISTINATO <input type="radio"/> TRASFORMATO <input type="radio"/> AMPLIATO <input type="radio"/> RECENTE	<input type="radio"/> INTEGRO <input checked="" type="radio"/> POCO ALTERATO <input type="radio"/> ALTERATO <input type="radio"/> MOLTO ALTERATO <input type="radio"/> RECENTE
Stato di dissesto	
<input type="radio"/> NUMEROSI DANNI <input checked="" type="radio"/> POCHI DANNI	<input type="radio"/> DANNI NON PRESENTI
Elementi architettonici significativi	
<input checked="" type="checkbox"/> Archi-Volte <input type="checkbox"/> Murature <input type="checkbox"/> Colonne <input type="checkbox"/> Logge <input type="checkbox"/> Portici <input type="checkbox"/> Poggioli <input checked="" type="checkbox"/> Portali <input type="checkbox"/> Infissi	<input type="checkbox"/> Davanzali <input type="checkbox"/> Contorni-Stipiti <input type="checkbox"/> Zoccolatura <input type="checkbox"/> Parapetti <input type="checkbox"/> Cortili antichi <input type="checkbox"/> Gronde <input type="checkbox"/> Inferriate <input type="checkbox"/> Coperture
<input type="checkbox"/> Abbaini <input type="checkbox"/> Affreschi <input type="checkbox"/> Decorazioni Pittoriche <input type="checkbox"/> Decorazioni <input type="checkbox"/> Intonaco <input type="checkbox"/> Tinteggiature	

Valore architettonico	Tipo di interesse
<input type="radio"/> RILEVANTE <input type="radio"/> BUONO <input checked="" type="radio"/> MODESTO <input type="radio"/> NULLO	<input type="radio"/> STORICO <input type="radio"/> ARCHITETTONICO <input checked="" type="radio"/> TIPOLOGICO <input type="radio"/> AMBIENTALE / DI CONTESTO <input type="radio"/> NESSUNO-NEUTRO
Rilevanza paesistica	
<input type="radio"/> NEGATIVO, CONTRASTANT <input type="radio"/> NEUTRO O SENZA RILIEVO	<input type="radio"/> CARATTERIZZ. DEL PAESAGGIO <input checked="" type="radio"/> COMPLEMENTARE DEL PAESAGGIO

Interventi ammessi come da N.T.A.	
<input type="checkbox"/> Interventi 1 livello <input type="checkbox"/> Interventi 2 livello <input checked="" type="checkbox"/> Interventi 3 livello <input type="checkbox"/> Interventi 4 livello	<input type="checkbox"/> Interventi 5 livello <input type="checkbox"/> Interventi 6 livello <input type="checkbox"/> Piano attuativo

Note e prescrizioni aggiuntive:
In caso di intervento si prescrive la tutela e il mantenimento conservativo degli elementi architettonici significativi. Si indica inoltre il mantenimento dell'arco in facciata.





SCHEDA DI ANALISI E PROGETTO DI TUTELA DEI NUCLEI DI ANTICA FORMAZIONE

Allegato al Piano delle Regole per il recupero, la tutela e la valorizzazione dei nuclei di antica formazione

Località:	Link: 21_10
Indirizzo: Via Zaccarini e Sandrini	Civico:
Nucleo: 21	Edificio: 10

Caratteristiche generali

 EDIFICIO PRINCIPALE
 EDIFICIO PERTINENZIALE

Proprietà

 PRIVATA
 PUBBLICA
 MISTA

Tipologia architettonica

 EDIFICIO A CORTE
 BLOCCO (isolato e non)
 EDIFICIO A SCHIERA/ IN LINEA
 VILLA
 PALAZZO SIGNORILE

Vincoli

 NESSUN VINCOLO
 VINCOLO MONUMENTALE
 VINCOLO PAESISTICO

Epoca storica

	A	B	C
FINO AL 1300	<input type="radio"/>	<input checked="" type="radio"/>	<input type="radio"/>
DAL 1300 AL 1500	<input type="radio"/>	<input checked="" type="radio"/>	<input type="radio"/>
DAL 1500 AL 1600	<input type="radio"/>	<input checked="" type="radio"/>	<input type="radio"/>
DAL 1600 AL 1700	<input type="radio"/>	<input checked="" type="radio"/>	<input type="radio"/>
DAL 1700 AL 1800	<input type="radio"/>	<input checked="" type="radio"/>	<input type="radio"/>
DAL 1810 AL 1854	<input checked="" type="radio"/>	<input checked="" type="radio"/>	<input type="radio"/>
DAL 1854 AL 1958	<input type="radio"/>	<input checked="" type="radio"/>	<input type="radio"/>
DAL 1958 AL 1970	<input type="radio"/>	<input checked="" type="radio"/>	<input type="radio"/>
DAL 1970 AL 2006	<input type="radio"/>	<input checked="" type="radio"/>	<input checked="" type="radio"/>
DOPO IL 2006	<input type="radio"/>	<input checked="" type="radio"/>	<input type="radio"/>

Aree scoperte

 CORTILE
 GIARDINO
 VERDE PRIVATO
 VERDE PUBBLICO
 PARCHEGGIO
 DEPOSITO
 INCOLTO
 NESSUNA

A = Di costruzione

B = Di ricostruzione

C = Di ristrutturazione totale con eventuali ampliamenti e/o addizioni

Destinazione d'uso prevalente

	Int.	P.T.	P.1°	P.2°	P.3°	P.4°	Altro
ACCESSORI RESIDENZA	<input checked="" type="radio"/>	<input type="radio"/>	<input type="radio"/>	<input checked="" type="radio"/>	<input checked="" type="radio"/>	<input checked="" type="radio"/>	<input checked="" type="radio"/>
RESIDENZA	<input checked="" type="radio"/>	<input checked="" type="radio"/>	<input checked="" type="radio"/>	<input checked="" type="radio"/>	<input checked="" type="radio"/>	<input checked="" type="radio"/>	<input checked="" type="radio"/>
ATTIVITA' COMMERCIALE	<input checked="" type="radio"/>	<input type="radio"/>	<input type="radio"/>	<input checked="" type="radio"/>	<input checked="" type="radio"/>	<input checked="" type="radio"/>	<input checked="" type="radio"/>
ATTIVITA' DIREZIONALE	<input checked="" type="radio"/>	<input type="radio"/>	<input type="radio"/>	<input checked="" type="radio"/>	<input checked="" type="radio"/>	<input checked="" type="radio"/>	<input checked="" type="radio"/>
STUDI PROFESSIONALI	<input checked="" type="radio"/>	<input type="radio"/>	<input type="radio"/>	<input checked="" type="radio"/>	<input checked="" type="radio"/>	<input checked="" type="radio"/>	<input checked="" type="radio"/>
ARTIGIANALE DI SERVIZIO	<input checked="" type="radio"/>	<input type="radio"/>	<input type="radio"/>	<input checked="" type="radio"/>	<input checked="" type="radio"/>	<input checked="" type="radio"/>	<input checked="" type="radio"/>
AUTORIMESSE	<input checked="" type="radio"/>	<input type="radio"/>	<input type="radio"/>	<input checked="" type="radio"/>	<input checked="" type="radio"/>	<input checked="" type="radio"/>	<input checked="" type="radio"/>
DEPOSITI	<input checked="" type="radio"/>	<input type="radio"/>	<input type="radio"/>	<input checked="" type="radio"/>	<input checked="" type="radio"/>	<input checked="" type="radio"/>	<input checked="" type="radio"/>
PUBBLICI ESERCIZI	<input checked="" type="radio"/>	<input type="radio"/>	<input type="radio"/>	<input checked="" type="radio"/>	<input checked="" type="radio"/>	<input checked="" type="radio"/>	<input checked="" type="radio"/>
SERVIZIO AGRICOLO	<input checked="" type="radio"/>	<input type="radio"/>	<input type="radio"/>	<input checked="" type="radio"/>	<input checked="" type="radio"/>	<input checked="" type="radio"/>	<input checked="" type="radio"/>
DESTINAZIONE PUBBLICA ISTRUZIONE	<input checked="" type="radio"/>	<input type="radio"/>	<input type="radio"/>	<input checked="" type="radio"/>	<input checked="" type="radio"/>	<input checked="" type="radio"/>	<input checked="" type="radio"/>
DESTINAZIONE PUBBL. CULTURA SPETTACOLO	<input checked="" type="radio"/>	<input type="radio"/>	<input type="radio"/>	<input checked="" type="radio"/>	<input checked="" type="radio"/>	<input checked="" type="radio"/>	<input checked="" type="radio"/>
DESTINAZIONE PUBBLICA UFFICI PUBBLICI	<input checked="" type="radio"/>	<input type="radio"/>	<input type="radio"/>	<input checked="" type="radio"/>	<input checked="" type="radio"/>	<input checked="" type="radio"/>	<input checked="" type="radio"/>
DESTINAZIONE PUBBLICA CULTO	<input checked="" type="radio"/>	<input type="radio"/>	<input type="radio"/>	<input checked="" type="radio"/>	<input checked="" type="radio"/>	<input checked="" type="radio"/>	<input checked="" type="radio"/>
DESTINAZIONE PUBBLICA SANITA'	<input checked="" type="radio"/>	<input type="radio"/>	<input type="radio"/>	<input checked="" type="radio"/>	<input checked="" type="radio"/>	<input checked="" type="radio"/>	<input checked="" type="radio"/>
DESTINAZIONE PUBBLICA ASSISTENZA	<input checked="" type="radio"/>	<input type="radio"/>	<input type="radio"/>	<input checked="" type="radio"/>	<input checked="" type="radio"/>	<input checked="" type="radio"/>	<input checked="" type="radio"/>
DESTINAZIONE PUBBLICA SICUREZZA	<input checked="" type="radio"/>	<input type="radio"/>	<input type="radio"/>	<input checked="" type="radio"/>	<input checked="" type="radio"/>	<input checked="" type="radio"/>	<input checked="" type="radio"/>
DESTINAZIONE PUBBLICA SPORT	<input checked="" type="radio"/>	<input type="radio"/>	<input type="radio"/>	<input checked="" type="radio"/>	<input checked="" type="radio"/>	<input checked="" type="radio"/>	<input checked="" type="radio"/>



SCHEDA DI ANALISI E PROGETTO DI TUTELA DEI NUCLEI DI ANTICA FORMAZIONE

Allegato al Piano delle Regole per il recupero, la tutela e la valorizzazione dei nuclei di antica formazione

Località:	Link: 21_10
Indirizzo: Via Zaccarini e Sandrini	Civico:
Nucleo: 21	Edificio: 10

Dotazione di parcheggi:

Stato di conservazione

Coerenza e integrità tipologica	Compositivo/Architett.
<input checked="" type="radio"/> INTEGRO <input type="radio"/> RIPRISTINATO <input type="radio"/> TRASFORMATO <input type="radio"/> AMPLIATO <input type="radio"/> RECENTE	<input type="radio"/> INTEGRO <input type="radio"/> POCO ALTERATO <input checked="" type="radio"/> ALTERATO <input type="radio"/> MOLTO ALTERATO <input type="radio"/> RECENTE

Stato di dissesto

NUMEROSI DANNI DANNI NON PRESENTI
 POCHI DANNI

Elementi architettonici significativi

<input checked="" type="checkbox"/> Archi-Volte	<input type="checkbox"/> Davanzali	<input type="checkbox"/> Abbaini
<input checked="" type="checkbox"/> Murature	<input checked="" type="checkbox"/> Contorni-Stipiti	<input type="checkbox"/> Affreschi
<input type="checkbox"/> Colonne	<input type="checkbox"/> Zoccolatura	<input type="checkbox"/> Decorazioni Pittoriche
<input type="checkbox"/> Logge	<input type="checkbox"/> Parapetti	<input type="checkbox"/> Decorazioni
<input type="checkbox"/> Portici	<input type="checkbox"/> Cortili antichi	<input type="checkbox"/> Intonaco
<input type="checkbox"/> Poggioli	<input type="checkbox"/> Gronde	<input type="checkbox"/> Tinteggiature
<input checked="" type="checkbox"/> Portali	<input type="checkbox"/> Inferriate	
<input type="checkbox"/> Infissi	<input type="checkbox"/> Coperture	

Valore architettonico

RILEVANTE
 BUONO
 MODESTO
 NULLO

Tipo di interesse

STORICO
 ARCHITETTONICO
 TIPOLOGICO
 AMBIENTALE / DI CONTESTO
 NESSUNO-NEUTRO

Rilevanza paesistica

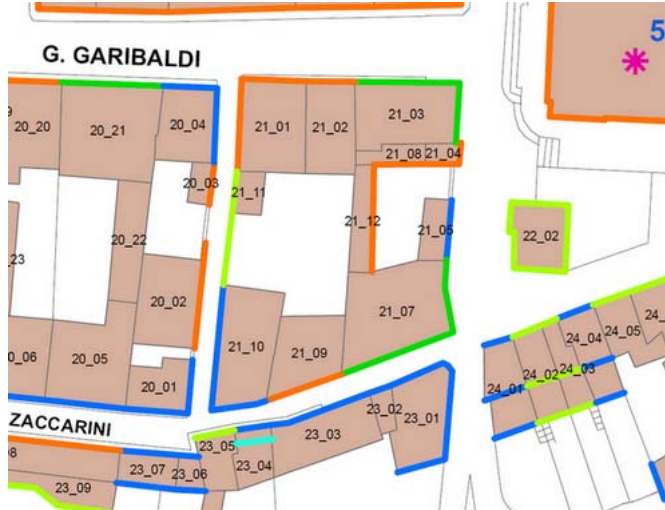
NEGATIVO, CONTRASTANT CARATTERIZZ. DEL PAESAGGIO
 NEUTRO O SENZA RILIEVO COMPLEMENTARE DEL PAESAGGIO

Interventi ammessi come da N.T.A.

Interventi 1 livello Interventi 5 livello
 Interventi 2 livello Interventi 6 livello
 Interventi 3 livello Piano attuativo
 Interventi 4 livello

Note e prescrizioni aggiuntive:

In caso d'intervento è consentito il ripristino delle formetrie secondo rapporti L/H secondo le esistenti storiche. Si indica inoltre il mantenimento dell'arco in facciata.





SCHEDA DI ANALISI E PROGETTO DI TUTELA DEI NUCLEI DI ANTICA FORMAZIONE

Allegato al Piano delle Regole per il recupero, la tutela e la valorizzazione dei nuclei di antica formazione

Località:		Link:	21_11
Indirizzo:	Via Tartaglia	Civico:	3
Nucleo:	21	Edificio:	11

Dotazione di parcheggi:

Stato di conservazione	
Coerenza e integrità tipologica	Compositivo/Architett.
<input checked="" type="radio"/> INTEGRO	<input type="radio"/> INTEGRO
<input type="radio"/> RIPRISTINATO	<input checked="" type="radio"/> POCO ALTERATO
<input type="radio"/> TRASFORMATO	<input type="radio"/> ALTERATO
<input type="radio"/> AMPLIATO	<input type="radio"/> MOLTO ALTERATO
<input type="radio"/> RECENTE	<input type="radio"/> RECENTE

Stato di dissesto	
<input type="radio"/> NUMEROSI DANNI	<input type="radio"/> DANNI NON PRESENTI
<input checked="" type="radio"/> POCHI DANNI	

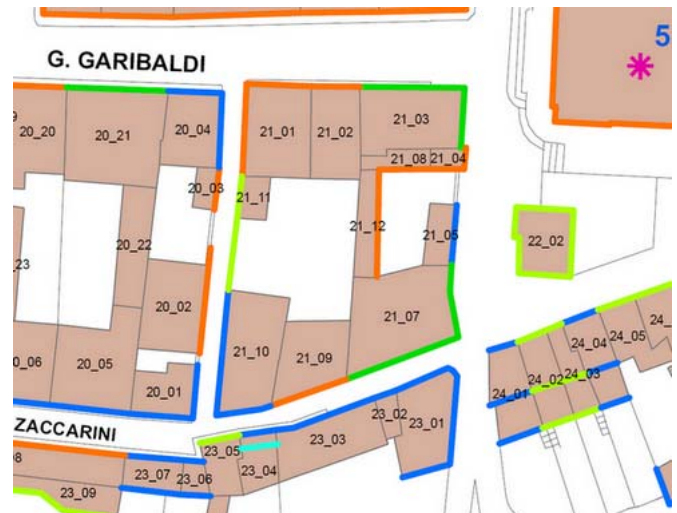
Elementi architettonici significativi		
<input type="checkbox"/> Archi-Volte	<input type="checkbox"/> Davanzali	<input type="checkbox"/> Abbaini
<input type="checkbox"/> Murature	<input type="checkbox"/> Contorni-Stipiti	<input type="checkbox"/> Affreschi
<input type="checkbox"/> Colonne	<input type="checkbox"/> Zoccolatura	<input type="checkbox"/> Decorazioni Pittoriche
<input type="checkbox"/> Logge	<input type="checkbox"/> Parapetti	<input type="checkbox"/> Decorazioni
<input type="checkbox"/> Portici	<input type="checkbox"/> Cortili antichi	<input type="checkbox"/> Intonaco
<input type="checkbox"/> Poggioli	<input type="checkbox"/> Gronde	<input type="checkbox"/> Tinteggiature
<input type="checkbox"/> Portali	<input type="checkbox"/> Inferriate	
<input type="checkbox"/> Infissi	<input type="checkbox"/> Coperture	

Valore architettonico	Tipo di interesse
<input type="radio"/> RILEVANTE	<input type="radio"/> STORICO
<input type="radio"/> BUONO	<input type="radio"/> ARCHITETTONICO
<input checked="" type="radio"/> MODESTO	<input type="radio"/> TIPOLOGICO
<input type="radio"/> NULLO	<input type="radio"/> AMBIENTALE / DI CONTESTO
	<input checked="" type="radio"/> NESSUNO-NEUTRO

Rilevanza paesistica	
<input type="radio"/> NEGATIVO, CONTRASTANT	<input type="radio"/> CARATTERIZZ. DEL PAESAGGIO
<input checked="" type="radio"/> NEUTRO O SENZA RILIEVO	<input type="radio"/> COMPLEMENTARE DEL PAESAGGIO

Interventi ammessi come da N.T.A.	
<input type="checkbox"/> Interventi 1 livello	<input type="checkbox"/> Interventi 5 livello
<input type="checkbox"/> Interventi 2 livello	<input type="checkbox"/> Interventi 6 livello
<input type="checkbox"/> Interventi 3 livello	<input type="checkbox"/> Piano attuativo
<input checked="" type="checkbox"/> Interventi 4 livello	

Note e prescrizioni aggiuntive:





SCHEDA DI ANALISI E PROGETTO DI TUTELA DEI NUCLEI DI ANTICA FORMAZIONE

Allegato al Piano delle Regole per il recupero, la tutela e la valorizzazione dei nuclei di antica formazione

Località:	Link: 21_12
Indirizzo: P.zza Vittorio Emanuele II	Civico:
Nucleo: 21	Edificio: 12

Dotazione di parcheggi:

Stato di conservazione	
Coerenza e integrità tipologica	Compositivo/Architett.
<input checked="" type="radio"/> INTEGRO	<input type="radio"/> INTEGRO
<input type="radio"/> RIPRISTINATO	<input checked="" type="radio"/> POCO ALTERATO
<input type="radio"/> TRASFORMATO	<input type="radio"/> ALTERATO
<input type="radio"/> AMPLIATO	<input type="radio"/> MOLTO ALTERATO
<input type="radio"/> RECENTE	<input type="radio"/> RECENTE

Stato di dissesto	
<input type="radio"/> NUMEROSI DANNI	<input type="radio"/> DANNI NON PRESENTI
<input checked="" type="radio"/> POCHI DANNI	

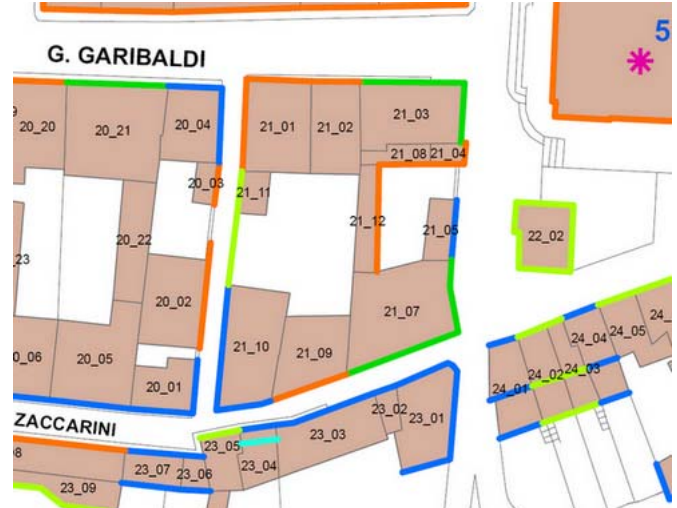
Elementi architettonici significativi		
<input type="checkbox"/> Archi-Volte	<input type="checkbox"/> Davanzali	<input type="checkbox"/> Abbaini
<input type="checkbox"/> Murature	<input type="checkbox"/> Contorni-Stipiti	<input type="checkbox"/> Affreschi
<input type="checkbox"/> Colonne	<input type="checkbox"/> Zoccolatura	<input type="checkbox"/> Decorazioni Pittoriche
<input type="checkbox"/> Logge	<input type="checkbox"/> Parapetti	<input type="checkbox"/> Decorazioni
<input type="checkbox"/> Portici	<input type="checkbox"/> Cortili antichi	<input type="checkbox"/> Intonaco
<input type="checkbox"/> Poggioli	<input type="checkbox"/> Gronde	<input type="checkbox"/> Tinteggiature
<input type="checkbox"/> Portali	<input type="checkbox"/> Inferriate	
<input type="checkbox"/> Infissi	<input type="checkbox"/> Coperture	

Valore architettonico	Tipo di interesse
<input type="radio"/> RILEVANTE	<input type="radio"/> STORICO
<input type="radio"/> BUONO	<input type="radio"/> ARCHITETTONICO
<input checked="" type="radio"/> MODESTO	<input checked="" type="radio"/> TIPOLOGICO
<input type="radio"/> NULLO	<input type="radio"/> AMBIENTALE / DI CONTESTO
	<input type="radio"/> NESSUNO-NEUTRO

Rilevanza paesistica	
<input type="radio"/> NEGATIVO, CONTRASTANT	<input type="radio"/> CARATTERIZZ. DEL PAESAGGIO
<input type="radio"/> NEUTRO O SENZA RILIEVO	<input checked="" type="radio"/> COMPLEMENTARE DEL PAESAGGIO

Interventi ammessi come da N.T.A.	
<input type="checkbox"/> Interventi 1 livello	<input type="checkbox"/> Interventi 5 livello
<input type="checkbox"/> Interventi 2 livello	<input type="checkbox"/> Interventi 6 livello
<input checked="" type="checkbox"/> Interventi 3 livello	<input type="checkbox"/> Piano attuativo
<input type="checkbox"/> Interventi 4 livello	

Note e prescrizioni aggiuntive:





SCHEDA DI ANALISI E PROGETTO DI TUTELA DEI NUCLEI DI ANTICA FORMAZIONE

Allegato al Piano delle Regole per il recupero, la tutela e la valorizzazione dei nuclei di antica formazione

Località:	Link: 22_01
Indirizzo: P.zza Vittorio Emanuele	Civico:
Nucleo: 22	Edificio: 01

Dotazione di parcheggi:

Stato di conservazione	
Coerenza e integrità tipologica	Compositivo/Architett.
<input checked="" type="radio"/> INTEGRO	<input checked="" type="radio"/> INTEGRO
<input type="radio"/> RIPRISTINATO	<input type="radio"/> POCO ALTERATO
<input type="radio"/> TRASFORMATO	<input type="radio"/> ALTERATO
<input type="radio"/> AMPLIATO	<input type="radio"/> MOLTO ALTERATO
<input type="radio"/> RECENTE	<input type="radio"/> RECENTE

Stato di dissesto	
<input type="radio"/> NUMEROSI DANNI	<input checked="" type="radio"/> DANNI NON PRESENTI
<input type="radio"/> POCHI DANNI	


Elementi architettonici significativi		
<input checked="" type="checkbox"/> Archi-Volte	<input type="checkbox"/> Davanzali	<input type="checkbox"/> Abbaini
<input checked="" type="checkbox"/> Murature	<input checked="" type="checkbox"/> Contorni-Stipiti	<input checked="" type="checkbox"/> Affreschi
<input type="checkbox"/> Colonne	<input checked="" type="checkbox"/> Zoccolatura	<input checked="" type="checkbox"/> Decorazioni Pittoriche
<input type="checkbox"/> Logge	<input type="checkbox"/> Parapetti	<input checked="" type="checkbox"/> Decorazioni
<input type="checkbox"/> Portici	<input type="checkbox"/> Cortili antichi	<input type="checkbox"/> Intonaco
<input type="checkbox"/> Poggioli	<input checked="" type="checkbox"/> Gronde	<input type="checkbox"/> Tinteggiature
<input checked="" type="checkbox"/> Portali	<input type="checkbox"/> Inferriate	
<input checked="" type="checkbox"/> Infissi	<input type="checkbox"/> Coperture	

Valore architettonico	Tipo di interesse
<input checked="" type="radio"/> RILEVANTE	<input checked="" type="radio"/> STORICO
<input type="radio"/> BUONO	<input type="radio"/> ARCHITETTONICO
<input type="radio"/> MODESTO	<input type="radio"/> TIPOLOGICO
<input type="radio"/> NULLO	<input type="radio"/> AMBIENTALE / DI CONTESTO
	<input type="radio"/> NESSUNO-NEUTRO

Rilevanza paesistica	
<input type="radio"/> NEGATIVO, CONTRASTANT	<input checked="" type="radio"/> CARATTERIZZ. DEL PAESAGGIO
<input type="radio"/> NEUTRO O SENZA RILIEVO	<input type="radio"/> COMPLEMENTARE DEL PAESAGGIO

Interventi ammessi come da N.T.A.	
<input checked="" type="checkbox"/> Interventi 1 livello	<input type="checkbox"/> Interventi 5 livello
<input checked="" type="checkbox"/> Interventi 2 livello	<input type="checkbox"/> Interventi 6 livello
<input type="checkbox"/> Interventi 3 livello	<input type="checkbox"/> Piano attuativo
<input type="checkbox"/> Interventi 4 livello	

Note e prescrizioni aggiuntive:
In caso d'intervento si prescrive la tutela e il mantenimento degli elementi architettonici significativi. In ogni evenienza l'edificio potrà essere oggetto solo di tutela, recupero e restauro conservativo.





SCHEDA DI ANALISI E PROGETTO DI TUTELA DEI NUCLEI DI ANTICA FORMAZIONE

Allegato al Piano delle Regole per il recupero, la tutela e la valorizzazione dei nuclei di antica formazione

Località:	Link: 22_02
Indirizzo: P.zza Vittorio Emanuele	Civico:
Nucleo: 22	Edificio: 02

Caratteristiche generali

 EDIFICIO PRINCIPALE
 EDIFICIO PERTINENZIALE

Proprietà

 PRIVATA
 PUBBLICA
 MISTA

Tipologia architettonica

 EDIFICIO A CORTE
 BLOCCO (isolato e non)
 EDIFICIO A SCHIERA/ IN LINEA
 VILLA
 PALAZZO SIGNORILE

Vincoli

 NESSUN VINCOLO
 VINCOLO MONUMENTALE
 VINCOLO PAESISTICO

Epoca storica

	A	B	C
FINO AL 1300	<input type="radio"/>	<input checked="" type="radio"/>	<input type="radio"/>
DAL 1300 AL 1500	<input type="radio"/>	<input checked="" type="radio"/>	<input type="radio"/>
DAL 1500 AL 1600	<input type="radio"/>	<input checked="" type="radio"/>	<input type="radio"/>
DAL 1600 AL 1700	<input type="radio"/>	<input checked="" type="radio"/>	<input type="radio"/>
DAL 1700 AL 1800	<input type="radio"/>	<input checked="" type="radio"/>	<input type="radio"/>
DAL 1810 AL 1854	<input type="radio"/>	<input checked="" type="radio"/>	<input type="radio"/>
DAL 1854 AL 1958	<input type="radio"/>	<input checked="" type="radio"/>	<input type="radio"/>
DAL 1958 AL 1970	<input checked="" type="radio"/>	<input checked="" type="radio"/>	<input type="radio"/>
DAL 1970 AL 2006	<input type="radio"/>	<input checked="" type="radio"/>	<input checked="" type="radio"/>
DOPO IL 2006	<input type="radio"/>	<input checked="" type="radio"/>	<input type="radio"/>

Aree scoperte

 CORTILE
 GIARDINO
 VERDE PRIVATO
 VERDE PUBBLICO
 PARCHEGGIO
 DEPOSITO
 INCOLTO
 NESSUNA

A = Di costruzione

B = Di ricostruzione

C = Di ristrutturazione totale con eventuali ampliamenti e/o addizioni

Destinazione d'uso prevalente

	Int.	P.T.	P.1°	P.2°	P.3°	P.4°	Altro
ACCESSORI RESIDENZA	<input checked="" type="radio"/>	<input type="radio"/>	<input type="radio"/>	<input checked="" type="radio"/>	<input checked="" type="radio"/>	<input checked="" type="radio"/>	<input checked="" type="radio"/>
RESIDENZA	<input checked="" type="radio"/>	<input checked="" type="radio"/>	<input checked="" type="radio"/>	<input type="radio"/>	<input checked="" type="radio"/>	<input checked="" type="radio"/>	<input checked="" type="radio"/>
ATTIVITA' COMMERCIALE	<input checked="" type="radio"/>	<input type="radio"/>	<input type="radio"/>	<input type="radio"/>	<input checked="" type="radio"/>	<input checked="" type="radio"/>	<input checked="" type="radio"/>
ATTIVITA' DIREZIONALE	<input checked="" type="radio"/>	<input type="radio"/>	<input type="radio"/>	<input type="radio"/>	<input checked="" type="radio"/>	<input checked="" type="radio"/>	<input checked="" type="radio"/>
STUDI PROFESSIONALI	<input checked="" type="radio"/>	<input type="radio"/>	<input type="radio"/>	<input type="radio"/>	<input checked="" type="radio"/>	<input checked="" type="radio"/>	<input checked="" type="radio"/>
ARTIGIANALE DI SERVIZIO	<input checked="" type="radio"/>	<input type="radio"/>	<input type="radio"/>	<input type="radio"/>	<input checked="" type="radio"/>	<input checked="" type="radio"/>	<input checked="" type="radio"/>
AUTORIMESSE	<input checked="" type="radio"/>	<input type="radio"/>	<input type="radio"/>	<input type="radio"/>	<input checked="" type="radio"/>	<input checked="" type="radio"/>	<input checked="" type="radio"/>
DEPOSITI	<input checked="" type="radio"/>	<input type="radio"/>	<input type="radio"/>	<input type="radio"/>	<input checked="" type="radio"/>	<input checked="" type="radio"/>	<input checked="" type="radio"/>
PUBBLICI ESERCIZI	<input checked="" type="radio"/>	<input type="radio"/>	<input type="radio"/>	<input type="radio"/>	<input checked="" type="radio"/>	<input checked="" type="radio"/>	<input checked="" type="radio"/>
SERVIZIO AGRICOLO	<input checked="" type="radio"/>	<input type="radio"/>	<input type="radio"/>	<input type="radio"/>	<input checked="" type="radio"/>	<input checked="" type="radio"/>	<input checked="" type="radio"/>
DESTINAZIONE PUBBLICA ISTRUZIONE	<input checked="" type="radio"/>	<input type="radio"/>	<input type="radio"/>	<input type="radio"/>	<input checked="" type="radio"/>	<input checked="" type="radio"/>	<input checked="" type="radio"/>
DESTINAZIONE PUBBL. CULTURA SPETTACOLO	<input checked="" type="radio"/>	<input type="radio"/>	<input type="radio"/>	<input type="radio"/>	<input checked="" type="radio"/>	<input checked="" type="radio"/>	<input checked="" type="radio"/>
DESTINAZIONE PUBBLICA UFFICI PUBBLICI	<input checked="" type="radio"/>	<input type="radio"/>	<input type="radio"/>	<input type="radio"/>	<input checked="" type="radio"/>	<input checked="" type="radio"/>	<input checked="" type="radio"/>
DESTINAZIONE PUBBLICA CULTO	<input checked="" type="radio"/>	<input type="radio"/>	<input type="radio"/>	<input type="radio"/>	<input checked="" type="radio"/>	<input checked="" type="radio"/>	<input checked="" type="radio"/>
DESTINAZIONE PUBBLICA SANITA'	<input checked="" type="radio"/>	<input type="radio"/>	<input type="radio"/>	<input type="radio"/>	<input checked="" type="radio"/>	<input checked="" type="radio"/>	<input checked="" type="radio"/>
DESTINAZIONE PUBBLICA ASSISTENZA	<input checked="" type="radio"/>	<input type="radio"/>	<input type="radio"/>	<input type="radio"/>	<input checked="" type="radio"/>	<input checked="" type="radio"/>	<input checked="" type="radio"/>
DESTINAZIONE PUBBLICA SICUREZZA	<input checked="" type="radio"/>	<input type="radio"/>	<input type="radio"/>	<input type="radio"/>	<input checked="" type="radio"/>	<input checked="" type="radio"/>	<input checked="" type="radio"/>
DESTINAZIONE PUBBLICA SPORT	<input checked="" type="radio"/>	<input type="radio"/>	<input type="radio"/>	<input type="radio"/>	<input checked="" type="radio"/>	<input checked="" type="radio"/>	<input checked="" type="radio"/>



SCHEDA DI ANALISI E PROGETTO DI TUTELA DEI NUCLEI DI ANTICA FORMAZIONE

Allegato al Piano delle Regole per il recupero, la tutela e la valorizzazione dei nuclei di antica formazione

Località:	Link: 22_02
Indirizzo: P.zza Vittorio Emanuele	Civico:
Nucleo: 22	Edificio: 02

Dotazione di parcheggi:

Stato di conservazione	
Coerenza e integrità tipologica	Compositivo/Architett.
<input type="radio"/> INTEGRO	<input type="radio"/> INTEGRO
<input checked="" type="radio"/> RIPRISTINATO	<input checked="" type="radio"/> POCO ALTERATO
<input type="radio"/> TRASFORMATO	<input type="radio"/> ALTERATO
<input type="radio"/> AMPLIATO	<input type="radio"/> MOLTO ALTERATO
<input type="radio"/> RECENTE	<input type="radio"/> RECENTE

Stato di dissesto	
<input type="radio"/> NUMEROSI DANNI	<input checked="" type="radio"/> DANNI NON PRESENTI
<input type="radio"/> POCHI DANNI	

Elementi architettonici significativi		
<input type="checkbox"/> Archi-Volte	<input type="checkbox"/> Davanzali	<input type="checkbox"/> Abbaini
<input type="checkbox"/> Murature	<input type="checkbox"/> Contorni-Stipiti	<input type="checkbox"/> Affreschi
<input type="checkbox"/> Colonne	<input type="checkbox"/> Zoccolatura	<input type="checkbox"/> Decorazioni Pittoriche
<input type="checkbox"/> Logge	<input type="checkbox"/> Parapetti	<input type="checkbox"/> Decorazioni
<input type="checkbox"/> Portici	<input type="checkbox"/> Cortili antichi	<input type="checkbox"/> Intonaco
<input type="checkbox"/> Poggioli	<input type="checkbox"/> Gronde	<input type="checkbox"/> Tinteggiature
<input type="checkbox"/> Portali	<input type="checkbox"/> Inferriate	
<input type="checkbox"/> Infissi	<input type="checkbox"/> Coperture	

Valore architettonico	Tipo di interesse
<input type="radio"/> RILEVANTE	<input type="radio"/> STORICO
<input type="radio"/> BUONO	<input type="radio"/> ARCHITETTONICO
<input checked="" type="radio"/> MODESTO	<input type="radio"/> TIPOLOGICO
<input type="radio"/> NULLO	<input type="radio"/> AMBIENTALE / DI CONTESTO
	<input checked="" type="radio"/> NESSUNO-NEUTRO

Rilevanza paesistica	
<input type="radio"/> NEGATIVO, CONTRASTANT	<input type="radio"/> CARATTERIZZ. DEL PAESAGGIO
<input checked="" type="radio"/> NEUTRO O SENZA RILIEVO	<input type="radio"/> COMPLEMENTARE DEL PAESAGGIO

Interventi ammessi come da N.T.A.	
<input type="checkbox"/> Interventi 1 livello	<input type="checkbox"/> Interventi 5 livello
<input type="checkbox"/> Interventi 2 livello	<input type="checkbox"/> Interventi 6 livello
<input type="checkbox"/> Interventi 3 livello	<input type="checkbox"/> Piano attuativo
<input checked="" type="checkbox"/> Interventi 4 livello	

Note e prescrizioni aggiuntive:

