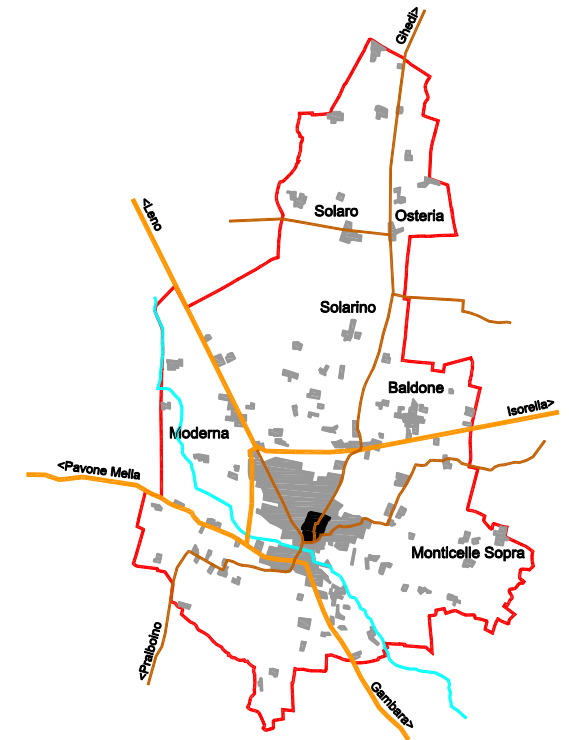




## PIANO di GOVERNO del TERRITORIO

### PIANO DELLE REGOLE

(ex.art.10 L.R. 11 Marzo 2005, n.12 e s.m.i)



PROGETTISTI:

**ERMES BARBA - MAURO SALVADORI  
ARCHITETTI ASSOCIATI**

P.zza Roma 3 - Villanuova S/C (Bs)  
TEL.0365/373650 FAX 0365/31059  
architetti.associati@barbasalvadori.it

collaboratori

Pian. Fabrizio Franceschini, Dott. Arch. Corrado Fusi, Dott. Pian. Francesco Brodini

SINDACO:

IL RESPONSABILE DEL PROCEDIMENTO:

DELIBERA DI ADOZIONE:

DELIBERA DI APPROVAZIONE DEFINITIVA:

ALLEGATO:

**PR-4A**

TITOLO:

**SCHEDE DEGLI ELEMENTI DI CARATTERIZZAZIONE  
DEL PAESAGGIO AGRARIO  
E DEL PAESAGGIO STORICO CULTURALE**

SCALA:

DATA: **Giugno 2011**

FASE: **per art.13 comma 3  
L.R. 12/05**

**WORK IN PROGRESS**

COMMESSA: **U-141**


**Comune di Gottolengo**
**SCHEDE DI ANALISI E PROGETTO DI TUTELA DEL PATRIMONIO EDILIZIO ESTERNO AL  
TESSUTO URBANO CONSOLIDATO**
**Denominazione:** cascina Sgualdrine

**Codice ID:** 1

**Ubicazione:**
**Tipologia architettonica**
 NUCLEO RURALE     COMPLESSO A CORTE     BLOCCO ISOLATO     ALTRO

Note: A corte aperta

DESTINAZIONE	AGRICOLA				EXTRA AGRICOLA			
	Residenza agricola	Accessorio agricolo	Stalla	Altro	Residenza extra agricola	Produttivo artigianale	Attività ricettiva	Altro
<b>Edificio o porzione</b>	a	b	c					
<b>Epoca storica</b>	dal 1854 al 1958	dal 1854 al 1958	dal 1958 al 1970					
<b>Vincolo</b>	nessun vincolo	nessun vincolo	nessun vincolo					
<b>Stato di conservazione</b>	Trasformato alterato	Trasformato alterato	integro					
<b>Stato di dissesto</b>	molti danni	molti danni	pochi danni					
<b>Tipo di interesse</b>	ambientale di contesto	ambientale di contesto	nessuno neutro					

**Elementi architettonici significativi**
 COPERTURA     GRONDE     ARCHIVOLTE     INTONACO     PARAPETTI     DAVANZALI  
 COLONNE     PORTALI     ZOCCOLATURA     TINTEGGIATURE     ABBAINI     LOGGE  
 STIPITI     PORTICI     AFFRESCHI     INFERRIATE     TORRE COLOMBAIA  
 MURATURE     INFISSI     DECORAZIONI     POGGIOLI     CORTILI ANTICHI

**Rilevanza paesistica**
 COMPLEMENTARE AL PAESAGGIO     NEGATIVO CONTRASTANTE     NEUTRO SENZA RILEVANZA  
 MIGLIORATIVO DEL PAESAGGIO     CARATTERIZZANTE IL PAESAGGIO

**Vegetazione arborea da tutelare**
 PRESENTE     ASSENTE

**Elementi di criticità del paesaggio**
 ELETTRODOTTO     TRALICCIO     COPERTURE CEMENTO/AMIANTO     SP/AUTOSTRADA     ANTENNA/RIPETITORE     ALTRO

Note paesistiche:



Comune di Gottolengo

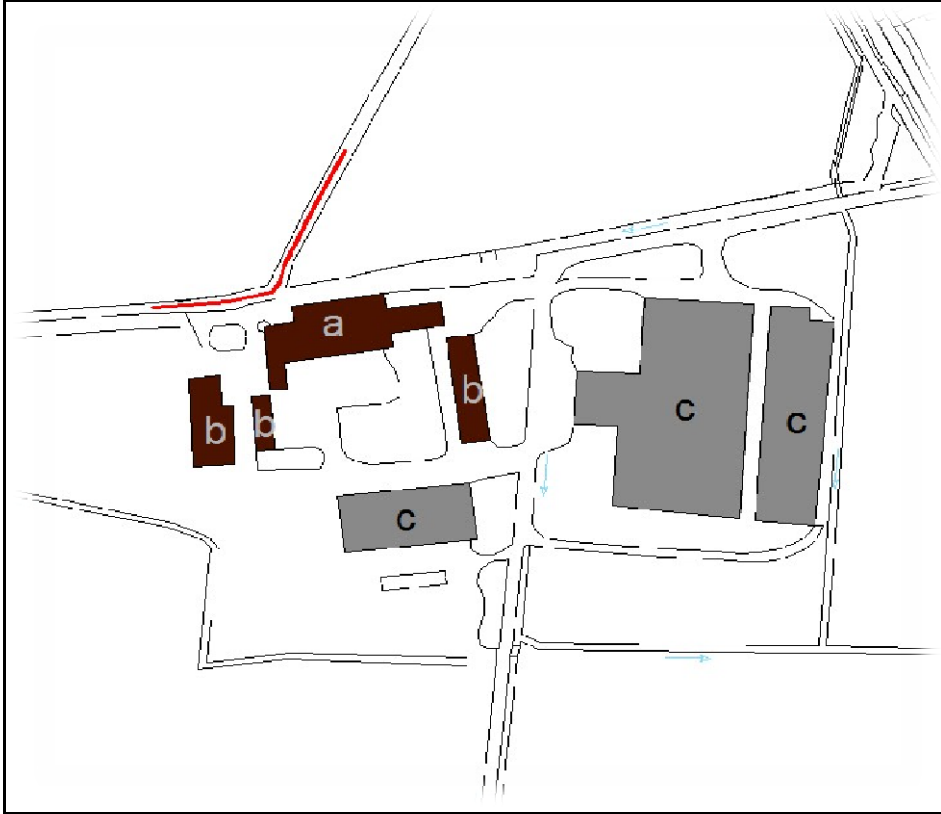
SCHEDE DI ANALISI E PROGETTO DI TUTELA DEL PATRIMONIO EDILIZIO ESTERNO AL  
TESSUTO URBANO CONSOLIDATO

Denominazione: cascina Sgualdrine


Codice ID: 1

Ubicazione:

Estratto aerofotogrammetrico: individuazione puntuale degli edifici



Inquadramento ortofotografico





**Comune di Gottolengo**

**SCHEDE DI ANALISI E PROGETTO DI TUTELA DEL PATRIMONIO EDILIZIO ESTERNO AL  
TESSUTO URBANO CONSOLIDATO**

*Denominazione:* cascina Sgualdrine

*Codice ID:* 1

*Ubicazione:*

**Immagine 1**

**edificio a**



**Immagine 2**

**edificio b**




**Comune di Gottolengo**
**SCHEDE DI ANALISI E PROGETTO DI TUTELA DEL PATRIMONIO EDILIZIO ESTERNO AL  
TESSUTO URBANO CONSOLIDATO**
**Denominazione:** cascina Sgualdrine

**Codice ID:** 1

**Ubicazione:**
**Classificazione dal "Censimento cascine Bresciane" SIT provincia di Brescia**

- ARCHITETTURE STORICO MONUMENTALI  
 ARCHITETTURE RILEVANTI INTEGRE NELL'IMPIANTO ORIGINARIO  
 ARCHITETTURE RILEVANTI COMPROMESSE NELL'IMPIANTO ORIGINARIO  
 ARCHITETTURE SIGNIFICATIVE  
 ARCHITETTURE PROVENIENTI DA PTCP O NON CLASSIFICATE

**Interventi ammessi come da N.T.A.**

	LIVELLO PRIMO	LIVELLO SECONDO	LIVELLO TERZO	LIVELLO QUARTO	LIVELLO QUINTO	LIVELLO SESTO	CONSOLID. STATICO	PIANO ATTUATIVO
<b>Edificio o porzione</b>		a	b	c				

RIPRISTINO E PRESERVAZIONE DELL'ORDINE ARCHITETTONICO:

In caso d'intervento è fatto obbligo il mantenimento della quota in gronda ed il mantenimento delle falde. La formazione di eventuali aperture dovrà essere realizzata in analogia con le preesistenti storiche. Si prescrive inoltre il mantenimento della lettura degli elementi verticali ed eventuali divisioni orizzontali della facciata mantenendo in massimo di due piani.

RIPRISTINO E PRESERVAZIONE DEGLI ELEMENTI ARCHITETTONICI

In casi d'intervento si prescrive il mantenimento dell'elemento campanario nonché il mantenimento ed il restauro del portico

RIPRISTINO E PRESERVAZIONE DEI MATERIALI

I serramenti e pavimentazioni esistenti dovranno essere recuperati o se sostituiti, essere simili agli esistenti storici.


**Comune di Gottolengo**
**SCHEDE DI ANALISI E PROGETTO DI TUTELA DEL PATRIMONIO EDILIZIO ESTERNO AL  
TESSUTO URBANO CONSOLIDATO**
**Denominazione:** cascina Palazzina

**Codice ID:** 2

**Ubicazione:**
**Tipologia architettonica**
 NUCLEO RURALE     COMPLESSO A CORTE     BLOCCO ISOLATO     ALTRO  
 Note: Corte aperta

DESTINAZIONE	AGRICOLA				EXTRA AGRICOLA			
	Residenza agricola	Accessorio agricolo	Stalla	Altro	Residenza extra agricola	Produttivo artigianale	Attività ricettiva	Altro
<b>Edificio o porzione</b>	a	b	c	d				
<b>Epoca storica</b>	dal 1854 al 1958	dal 1854 al 1958	dal 1970 al 2006	n.d.				
<b>Vincolo</b>	nessun vincolo	nessun vincolo	nessun vincolo	n.d.				
<b>Stato di conservazione</b>	integro	ripristinato	recente	n.d.				
<b>Stato di dissesto</b>	numerosi danni	pochi danni	nessun danno	n.d.				
<b>Tipo di interesse</b>	ambientale di contesto	ambientale di contesto	nessuno neutro	nessuno neutro				

**Elementi architettonici significativi**
 COPERTURA     GRONDE     ARCHIVOLTE     INTONACO     PARAPETTI     DAVANZALI  
 COLONNE     PORTALI     ZOCCOLATURA     TINTEGGIATURE     ABBAINI     LOGGE  
 STIPITI     PORTICI     AFFRESCHI     INFERRIATE     TORRE COLOMBAIA  
 MURATURE     INFISSI     DECORAZIONI     POGGIOLI     CORTILI ANTICHI

**Rilevanza paesistica**
 COMPLEMENTARE AL PAESAGGIO     NEGATIVO CONTRASTANTE     NEUTRO SENZA RILEVANZA  
 MIGLIORATIVO DEL PAESAGGIO     CARATTERIZZANTE IL PAESAGGIO  
 PRESENTE     ASSENTE

**Vegetazione arborea da tutelare**
**Elementi di criticità del paesaggio**
 ELETTRODOTTO     TRALICCIO     COPERTURE CEMENTO/AMIANTO     SP/AUTOSTRADA     ANTENNA/RIPETITORE     ALTRO

Note paesistiche:



**Comune di Gottolengo**

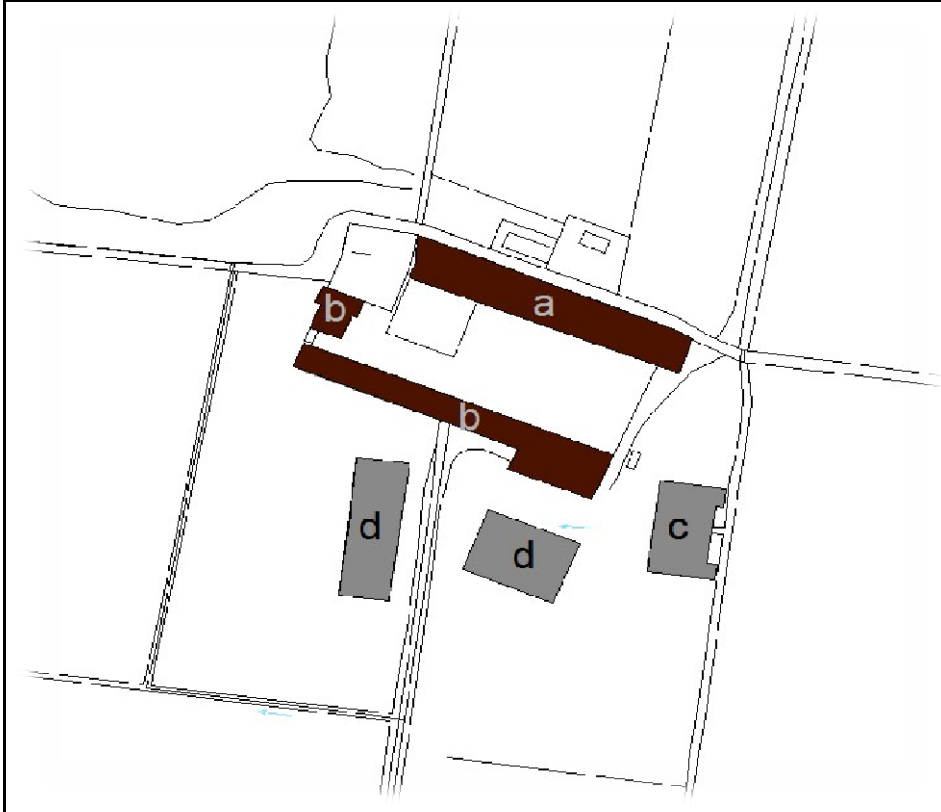
**SCHEDE DI ANALISI E PROGETTO DI TUTELA DEL PATRIMONIO EDILIZIO ESTERNO AL  
TESSUTO URBANO CONSOLIDATO**

*Denominazione:* cascina Palazzina

*Codice ID:* 2

*Ubicazione:*

**Estratto aerofotogrammetrico: individuazione puntuale degli edifici**



**Inquadramento ortofotografico**





**Comune di Gottolengo**

**SCHEDE DI ANALISI E PROGETTO DI TUTELA DEL PATRIMONIO EDILIZIO ESTERNO AL  
TESSUTO URBANO CONSOLIDATO**

*Denominazione:* cascina Palazzina

*Codice ID:* 2

*Ubicazione:*

**Immagine 1**

**edificio a**



**Immagine 2**

**edificio b**






**Comune di Gottolengo**
**SCHEDE DI ANALISI E PROGETTO DI TUTELA DEL PATRIMONIO EDILIZIO ESTERNO AL  
TESSUTO URBANO CONSOLIDATO**
**Denominazione:** cascina Palazzina

**Codice ID:** 2

**Ubicazione:**
**Classificazione dal "Censimento cascine Bresciane" SIT provincia di Brescia**

- ARCHITETTURE STORICO MONUMENTALI  
 ARCHITETTURE RILEVANTI INTEGRE NELL'IMPIANTO ORIGINARIO  
 ARCHITETTURE RILEVANTI COMPROMESSE NELL'IMPIANTO ORIGINARIO  
 ARCHITETTURE SIGNIFICATIVE  
 ARCHITETTURE PROVENIENTI DA PTCP O NON CLASSIFICATE

**Interventi ammessi come da N.T.A.**

	LIVELLO PRIMO	LIVELLO SECONDO	LIVELLO TERZO	LIVELLO QUARTO	LIVELLO QUINTO	LIVELLO SESTO	CONSOLID. STATICO	PIANO ATTUATIVO
<b>Edificio o porzione</b>		a,b,		d	c			

RIPRISTINO E PRESERVAZIONE DELL'ORDINE ARCHITETTONICO:

La facciata sarà oggetto di restauro conservativo

RIPRISTINO E PRESERVAZIONE DEGLI ELEMENTI ARCHITETTONICI

E' fatto obbligo il mantenimento delle murature frangi fuoco, porticato

RIPRISTINO E PRESERVAZIONE DEI MATERIALI

E' fatto obbligo del mantenimento di eventuali davanzali, spalle, soglie in pietra o mattoni in cotto nonchè la conservazione delle inferiate in ferro battuto.

I serramenti e pavimentazioni esistenti dovranno essere recuperati o se sostituiti, essere simili agli esistenti storici.


**Comune di Gottolengo**
**SCHEDE DI ANALISI E PROGETTO DI TUTELA DEL PATRIMONIO EDILIZIO ESTERNO AL  
TESSUTO URBANO CONSOLIDATO**
**Denominazione:** cascina Griane

**Codice ID:**

3

**Ubicazione:**
**Tipologia architettonica**
 NUCLEO RURALE     COMPLESSO A CORTE     BLOCCO ISOLATO     ALTRO

Note: A corte aperta

DESTINAZIONE	AGRICOLA				EXTRA AGRICOLA			
	Residenza agricola	Accessorio agricolo	Stalla	Altro	Residenza extra agricola	Produttivo artigianale	Attività ricettiva	Altro
<b>Edificio o porzione</b>	a	b	c					
<b>Epoca storica</b>	dal 1854 al 1958	dal 1854 al 1958	dal 1970 al 2006					
<b>Vincolo</b>	nessun vincolo	nessun vincolo	nessun vincolo					
<b>Stato di conservazione</b>	integro	trasformato	recentete					
<b>Stato di dissesto</b>	numerosi danni	pochi danni	nessun danno					
<b>Tipo di interesse</b>	ambientale di contesto	ambientale di contesto	nessuno neutro					

**Elementi architettonici significativi**
 COPERTURA     GRONDE     ARCHIVOLTE     INTONACO     PARAPETTI     DAVANZALI  
 COLONNE     PORTALI     ZOCCOLATURA     TINTEGGIATURE     ABBAINI     LOGGE  
 STIPITI     PORTICI     AFFRESCHI     INFERRIATE     TORRE COLOMBAIA  
 MURATURE     INFISSI     DECORAZIONI     POGGIOLI     CORTILI ANTICHI

**Rilevanza paesistica**
 COMPLEMENTARE AL PAESAGGIO

 NEGATIVO CONTRASTANTE

 NEUTRO SENZA RILEVANZA

 MIGLIORATIVO DEL PAESAGGIO

 CARATTERIZZANTE IL PAESAGGIO

 PRESENTE

 ASSENTE

**Vegetazione arborea da tutelare**
**Elementi di criticità del paesaggio**
 ELETTRODOTTO

 TRALICCIO

 COPERTURE CEMENTO/AMIANTO

 SP/AUTOSTRADA

 ANTENNA/RIPETITORE

 ALTRO

Note paesistiche:



Comune di Gottolengo

SCHEDE DI ANALISI E PROGETTO DI TUTELA DEL PATRIMONIO EDILIZIO ESTERNO AL  
TESSUTO URBANO CONSOLIDATO

Denominazione: cascina Griane

Codice ID:

3

Ubicazione:

Estratto aerofotogrammetrico: individuazione puntuale degli edifici



Inquadramento ortofotografico





**Comune di Gottolengo**

**SCHEDE DI ANALISI E PROGETTO DI TUTELA DEL PATRIMONIO EDILIZIO ESTERNO AL  
TESSUTO URBANO CONSOLIDATO**

*Denominazione:* cascina Griane

*Codice ID:*

3

*Ubicazione:*

**Immagine 1**

**edificio a**



**Immagine 2**

**edificio b**




**Comune di Gottolengo**
**SCHEDE DI ANALISI E PROGETTO DI TUTELA DEL PATRIMONIO EDILIZIO ESTERNO AL  
TESSUTO URBANO CONSOLIDATO**
**Denominazione:** cascina Griane

**Codice ID:**

3

**Ubicazione:**
**Classificazione dal "Censimento cascine Bresciane" SIT provincia di Brescia**

- ARCHITETTURE STORICO MONUMENTALI  
 ARCHITETTURE RILEVANTI INTEGRE NELL'IMPIANTO ORIGINARIO  
 ARCHITETTURE RILEVANTI COMPROMESSE NELL'IMPIANTO ORIGINARIO  
 ARCHITETTURE SIGNIFICATIVE  
 ARCHITETTURE PROVENIENTI DA PTCP O NON CLASSIFICATE

**Interventi ammessi come da N.T.A.**

	LIVELLO PRIMO	LIVELLO SECONDO	LIVELLO TERZO	LIVELLO QUARTO	LIVELLO QUINTO	LIVELLO SESTO	CONSOLID. STATICO	PIANO ATTUATIVO
<b>Edificio o porzione</b>			a,b,					

RIPRISTINO E PRESERVAZIONE DELL'ORDINE ARCHITETTONICO:

La formazione di eventuali aperture dovrà essere realizzata in analogia con le preesistenti storiche. Si prescrive inoltre il mantenimento della lettura degli elementi verticali ed eventuali divisioni orizzontali della facciata.

RIPRISTINO E PRESERVAZIONE DEGLI ELEMENTI ARCHITETTONICI

In caso di intervento si prescrive il mantenimento ed il restauro del porticato e della loggia

RIPRISTINO E PRESERVAZIONE DEI MATERIALI

I serramenti e pavimentazioni esistenti dovranno essere recuperati o se sostituiti, essere simili agli esistenti storici.

In caso d'intervento si prescrive il mantenimento di pilastri in pietra


**Comune di Gottolengo**
**SCHEDE DI ANALISI E PROGETTO DI TUTELA DEL PATRIMONIO EDILIZIO ESTERNO AL  
TESSUTO URBANO CONSOLIDATO**
**Denominazione:** cascina Casino

**Codice ID:**

4

**Ubicazione:**
**Tipologia architettonica**
 NUCLEO RURALE

 COMPLESSO A CORTE

 BLOCCO ISOLATO

 ALTRO

Note: A edifici affiancati o separati

DESTINAZIONE	AGRICOLA				EXTRA AGRICOLA			
	Residenza agricola	Accessorio agricolo	Stalla	Altro	Residenza extra agricola	Produttivo artigianale	Attività ricettiva	Altro
<b>Edificio o porzione</b>	a	b,c,						
<b>Epoca storica</b>	dal 1854 al 1958	n.d.						
<b>Vincolo</b>	nessun vincolo	nessun vincolo						
<b>Stato di conservazione</b>	integroi	trasformato						
<b>Stato di dissesto</b>	pochi danni	numerosi danni						
<b>Tipo di interesse</b>	ambientale di contesto	nessuno neutro						

**Elementi architettonici significativi**

- |                                    |                                  |                                      |  |  |                                    |
|------------------------------------|----------------------------------|--------------------------------------|--|--|------------------------------------|
| <input type="checkbox"/> COPERTURA | <input type="checkbox"/> GRONDE  | <input type="checkbox"/> ARCHIVOLTE  | <input type="checkbox"/> INTONACO      | <input type="checkbox"/> PARAPETTI       | <input type="checkbox"/> DAVANZALI |
| <input type="checkbox"/> COLONNE   | <input type="checkbox"/> PORTALI | <input type="checkbox"/> ZOCCOLATURA | <input type="checkbox"/> TINTEGGIATURE | <input type="checkbox"/> ABBAINI         | <input type="checkbox"/> LOGGE     |
| <input type="checkbox"/> STIPITI   | <input type="checkbox"/> PORTICI | <input type="checkbox"/> AFFRESCHI   | <input type="checkbox"/> INFERRIATE    | <input type="checkbox"/> TORRE COLOMBAIA |                                    |
| <input type="checkbox"/> MURATURE  | <input type="checkbox"/> INFISSI | <input type="checkbox"/> DECORAZIONI | <input type="checkbox"/> POGGIOLI      | <input type="checkbox"/> CORTILI ANTICHI |                                    |

**Rilevanza paesistica**
 COMPLEMENTARE AL PAESAGGIO

 NEGATIVO CONTRASTANTE

 MIGLIORATIVO DEL PAESAGGIO

 NEUTRO SENZA RILEVANZA

 CARATTERIZZANTE IL PAESAGGIO

**Vegetazione arborea da tutelare**
 PRESENTE

 ASSENTE

**Elementi di criticità del paesaggio**
 ELETTRODOTTO

 TRALICCIO

 COPERTURE CEMENTO/AMIANTO

 SP/AUTOSTRADA

 ANTENNA/RIPETITORE

 ALTRO

Note paesistiche:



Comune di Gottolengo

SCHEDE DI ANALISI E PROGETTO DI TUTELA DEL PATRIMONIO EDILIZIO ESTERNO AL  
TESSUTO URBANO CONSOLIDATO

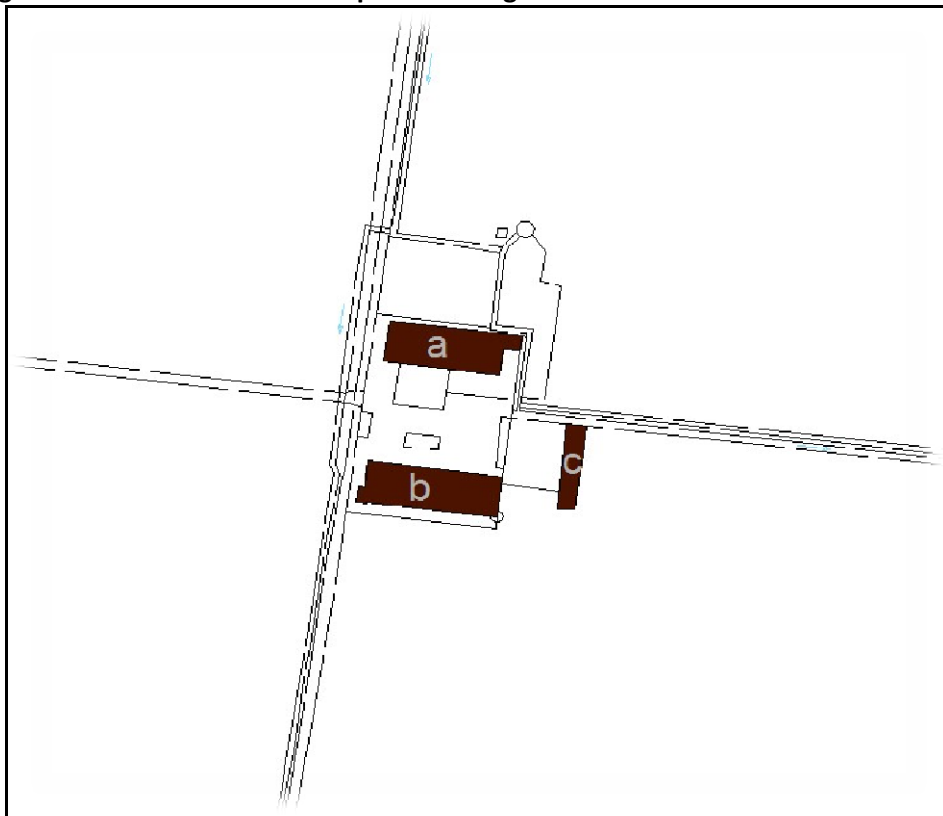
Denominazione: cascina Casino

Codice ID:

4

Ubicazione:

Estratto aerofotogrammetrico: individuazione puntuale degli edifici



Inquadramento ortofotografico





**Comune di Gottolengo**

**SCHEDE DI ANALISI E PROGETTO DI TUTELA DEL PATRIMONIO EDILIZIO ESTERNO AL  
TESSUTO URBANO CONSOLIDATO**

*Denominazione:* cascina Casino

*Codice ID:*

4

*Ubicazione:*

**Immagine 1**

edificio a



**Immagine 2**





**Comune di Gottolengo****SCHEDE DI ANALISI E PROGETTO DI TUTELA DEL PATRIMONIO EDILIZIO ESTERNO AL TESSUTO URBANO CONSOLIDATO**

Denominazione: cascina Casino

Codice ID:

4

Ubicazione:

**Classificazione dal "Censimento cascine Bresciane" SIT provincia di Brescia**

- ARCHITETTURE STORICO MONUMENTALI
- ARCHITETTURE RILEVANTI INTEGRE NELL'IMPIANTO ORIGINARIO
- ARCHITETTURE RILEVANTI COMPROMESSE NELL'IMPIANTO ORIGINARIO
- ARCHITETTURE SIGNIFICATIVE
- ARCHITETTURE PROVENIENTI DA PTCP O NON CLASSIFICATE

**Interventi ammessi come da N.T.A.**

	LIVELLO PRIMO	LIVELLO SECONDO	LIVELLO TERZO	LIVELLO QUARTO	LIVELLO QUINTO	LIVELLO SESTO	CONSOLID. STATICO	PIANO ATTUATIVO
<b>Edificio o porzione</b>			a		b,c,			

**RIPRISTINO E PRESERVAZIONE DELL'ORDINE ARCHITETTONICO:**

La formazione di eventuali aperture dovrà essere realizzata in analogia con le preesistenti storiche. Si prescrive inoltre il mantenimento della lettura degli elementi verticali ed eventuali divisioni orizzontali della facciata.

**RIPRISTINO E PRESERVAZIONE DEGLI ELEMENTI ARCHITETTONICI**

In caso di intervento si prescrive il mantenimento ed il restauro del porticato e della loggia

**RIPRISTINO E PRESERVAZIONE DEI MATERIALI**

I serramenti e pavimentazioni esistenti dovranno essere recuperati o se sostituiti, essere simili agli esistenti storici, si prescrive inoltre il mantenimento dei pilastri in pietra.

Dovrà essere fatta particolare attenzione alle travi del solaio che in caso di sostituzione dovrà essere utilizzato legname stonato.

Per quanto riguarda la copertura non è ammessa l'installazione di comignoli prefabbricati ma dovranno essere simili ai preesistenti storici.


**Comune di Gottolengo**
**SCHEDE DI ANALISI E PROGETTO DI TUTELA DEL PATRIMONIO EDILIZIO ESTERNO AL  
TESSUTO URBANO CONSOLIDATO**
**Denominazione:** cascina Romaglia

**Codice ID:** 5

**Ubicazione:**
**Tipologia architettonica**
 NUCLEO RURALE       COMPLESSO A CORTE       BLOCCO ISOLATO       ALTRO

Note: A corte aperta

DESTINAZIONE	AGRICOLA				EXTRA AGRICOLA			
	Residenza agricola	Accessorio agricolo	Stalla	Altro	Residenza extra agricola	Produttivo artigianale	Attività ricettiva	Altro
<b>Edificio o porzione</b>	a	b						
<b>Epoca storica</b>	dal 1958 al 1970	dal 1970 al 2006						
<b>Vincolo</b>	nessun vincolo	nessun vincolo						
<b>Stato di conservazione</b>	Trasformato poco alterato	recente						
<b>Stato di dissesto</b>	pochi danni	pochi danni						
<b>Tipo di interesse</b>	ambientale di contesto	nessuno neutro						

**Elementi architettonici significativi**
 COPERTURA     GRONDE     ARCHIVOLTE     INTONACO     PARAPETTI     DAVANZALI  
 COLONNE     PORTALI     ZOCCOLATURA     TINTEGGIATURE     ABBAINI     LOGGE  
 STIPITI     PORTICI     AFFRESCHI     INFERRIATE     TORRE COLOMBAIA  
 MURATURE     INFISSI     DECORAZIONI     POGGIOLI     CORTILI ANTICHI

**Rilevanza paesistica**
 COMPLEMENTARE AL PAESAGGIO     NEGATIVO CONTRASTANTE     NEUTRO SENZA RILEVANZA  
 MIGLIORATIVO DEL PAESAGGIO     CARATTERIZZANTE IL PAESAGGIO  
 PRESENTE     ASSENTE

**Vegetazione arborea da tutelare**
**Elementi di criticità del paesaggio**
 ELETTRODOTTO     TRALICCIO     COPERTURE CEMENTO/AMIANTO     SP/AUTOSTRADA     ANTENNA/RIPETITORE     ALTRO

Note paesistiche:



**Comune di Gottolengo**

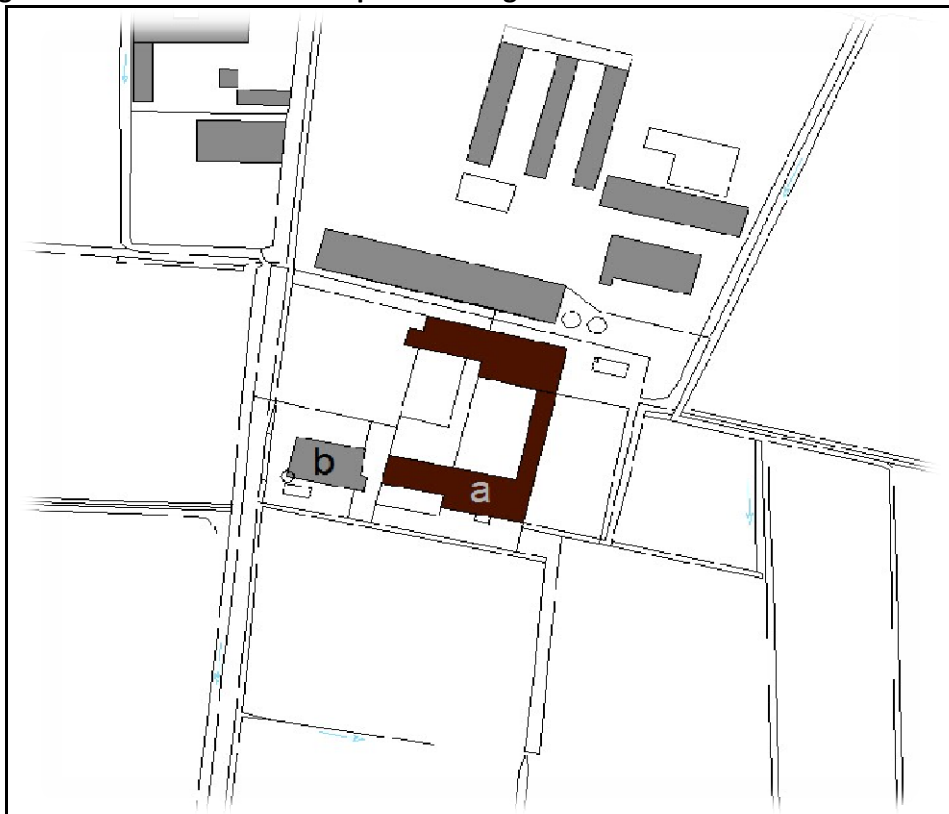
**SCHEDE DI ANALISI E PROGETTO DI TUTELA DEL PATRIMONIO EDILIZIO ESTERNO AL  
TESSUTO URBANO CONSOLIDATO**

*Denominazione:* cascina Romaglia

*Codice ID:* 5

*Ubicazione:*

**Estratto aerofotogrammetrico: individuazione puntuale degli edifici**



**Inquadramento ortofotografico**





**Comune di Gottolengo**

**SCHEDE DI ANALISI E PROGETTO DI TUTELA DEL PATRIMONIO EDILIZIO ESTERNO AL  
TESSUTO URBANO CONSOLIDATO**

*Denominazione:* cascina Romaglia

*Codice ID:* 5

*Ubicazione:*

**Immagine 1**

edificio a



**Immagine 2**

edificio a




**Comune di Gottolengo**
**SCHEDE DI ANALISI E PROGETTO DI TUTELA DEL PATRIMONIO EDILIZIO ESTERNO AL TESSUTO URBANO CONSOLIDATO**
*Denominazione:* cascina Romaglia

*Codice ID:* 5

*Ubicazione:*
**Classificazione dal "Censimento cascine Bresciane" SIT provincia di Brescia**

- ARCHITETTURE STORICO MONUMENTALI  
 ARCHITETTURE RILEVANTI INTEGRE NELL'IMPIANTO ORIGINARIO  
 ARCHITETTURE RILEVANTI COMPROMESSE NELL'IMPIANTO ORIGINARIO  
 ARCHITETTURE SIGNIFICATIVE  
 ARCHITETTURE PROVENIENTI DA PTCP O NON CLASSIFICATE

**Interventi ammessi come da N.T.A.**

	LIVELLO PRIMO	LIVELLO SECONDO	LIVELLO TERZO	LIVELLO QUARTO	LIVELLO QUINTO	LIVELLO SESTO	CONSOLID. STATICO	PIANO ATTUATIVO
<b>Edificio o porzione</b>				a	b			

**RIPRISTINO E PRESERVAZIONE DELL'ORDINE ARCHITETTONICO:**

In caso d'intervento si prescrive il mantenimento delle attuali altezze in gronda e al colmo per la preservazione del profilo dell' complesso architettonico, si prescrive inoltre l'eliminazione delle superfetazione con l'eventuale recupero delle volumetrie se condonate.

Si prescrive inoltre il ripristino del rapporto l/h storico delle forometrie.

**RIPRISTINO E PRESERVAZIONE DEI MATERIALI**

I serramenti e pavimentazioni esistenti dovranno essere recuperati o se sostituiti, essere simili agli esistenti storici


**Comune di Gottolengo**
**SCHEDE DI ANALISI E PROGETTO DI TUTELA DEL PATRIMONIO EDILIZIO ESTERNO AL  
TESSUTO URBANO CONSOLIDATO**
**Denominazione:** cascina Campagna

**Codice ID:**

6

**Ubicazione:**
**Tipologia architettonica**
 NUCLEO RURALE

 COMPLESSO A CORTE

 BLOCCO ISOLATO

 ALTRO

Note: Aedifici affiancati o separati

DESTINAZIONE	AGRICOLA				EXTRA AGRICOLA			
	Residenza agricola	Accessorio agricolo	Stalla	Altro	Residenza extra agricola	Produttivo artigianale	Attività ricettiva	Altro
<b>Edificio o porzione</b>	a	b	c					
<b>Epoca storica</b>	dal 1854 al 1958	dal 1854 al 1958	dal 1970 al 2006					
<b>Vincolo</b>	nessun vincolo	nessun vincolo	nessun vincolo					
<b>Stato di conservazione</b>	trasformato	trasformato	recente					
<b>Stato di dissesto</b>	pochi danni	pochi danni	nessun danno					
<b>Tipo di interesse</b>	ambientale di contesto	ambientale di contesto	nessuno neutro					

**Elementi architettonici significativi**

- |                                    |                                  |                                      |  |  |                                    |
|------------------------------------|----------------------------------|--------------------------------------|--|--|------------------------------------|
| <input type="checkbox"/> COPERTURA | <input type="checkbox"/> GRONDE  | <input type="checkbox"/> ARCHIVOLTE  | <input type="checkbox"/> INTONACO      | <input type="checkbox"/> PARAPETTI       | <input type="checkbox"/> DAVANZALI |
| <input type="checkbox"/> COLONNE   | <input type="checkbox"/> PORTALI | <input type="checkbox"/> ZOCCOLATURA | <input type="checkbox"/> TINTEGGIATURE | <input type="checkbox"/> ABBAINI         | <input type="checkbox"/> LOGGE     |
| <input type="checkbox"/> STIPITI   | <input type="checkbox"/> PORTICI | <input type="checkbox"/> AFFRESCHI   | <input type="checkbox"/> INFERRIATE    | <input type="checkbox"/> TORRE COLOMBAIA |                                    |
| <input type="checkbox"/> MURATURE  | <input type="checkbox"/> INFISSI | <input type="checkbox"/> DECORAZIONI | <input type="checkbox"/> POGGIOLI      | <input type="checkbox"/> CORTILI ANTICHI |                                    |

**Rilevanza paesistica**
 COMPLEMENTARE AL PAESAGGIO

 NEGATIVO CONTRASTANTE

 NEUTRO SENZA RILEVANZA

 MIGLIORATIVO DEL PAESAGGIO

 CARATTERIZZANTE IL PAESAGGIO

 PRESENTE

 ASSENTE

**Vegetazione arborea da tutelare**
**Elementi di criticità del paesaggio**
 ELETTRODOTTO

 TRALICCIO

 COPERTURE CEMENTO/AMIANTO

 SP/AUTOSTRADA

 ANTENNA/RIPETITORE

 ALTRO

Note paesistiche:



Comune di Gottolengo

SCHEDA DI ANALISI E PROGETTO DI TUTELA DEL PATRIMONIO EDILIZIO ESTERNO AL  
TESSUTO URBANO CONSOLIDATO

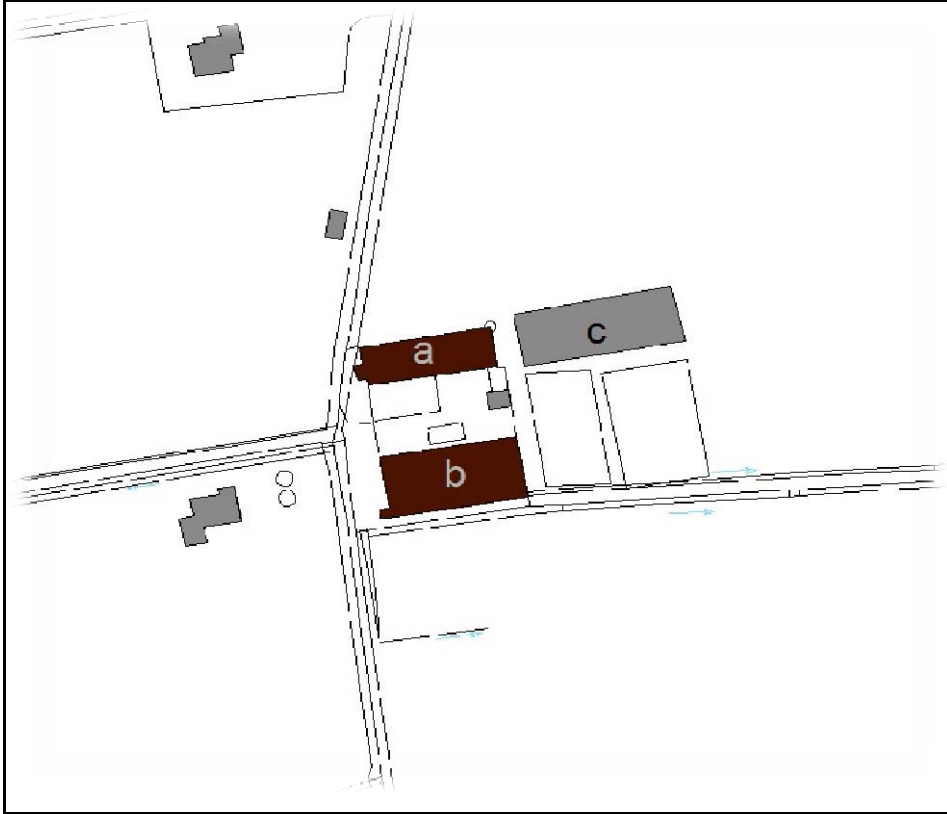
Denominazione: cascina Campagna

Codice ID:

6

Ubicazione:

Estratto aerofotogrammetrico: individuazione puntuale degli edifici



Inquadramento ortofotografico





**Comune di Gottolengo**

**SCHEDE DI ANALISI E PROGETTO DI TUTELA DEL PATRIMONIO EDILIZIO ESTERNO AL  
TESSUTO URBANO CONSOLIDATO**

*Denominazione:* cascina Campagna

*Codice ID:*

6

*Ubicazione:*

**Immagine 1**

**edificio b**



**Immagine 2**

**edificio b**






**Comune di Gottolengo**
**SCHEDE DI ANALISI E PROGETTO DI TUTELA DEL PATRIMONIO EDILIZIO ESTERNO AL  
TESSUTO URBANO CONSOLIDATO**
**Denominazione:** cascina Campagna

**Codice ID:**

6

**Ubicazione:**
**Classificazione dal "Censimento cascine Bresciane" SIT provincia di Brescia**

- ARCHITETTURE STORICO MONUMENTALI  
 ARCHITETTURE RILEVANTI INTEGRE NELL'IMPIANTO ORIGINARIO  
 ARCHITETTURE RILEVANTI COMPROMESSE NELL'IMPIANTO ORIGINARIO  
 ARCHITETTURE SIGNIFICATIVE  
 ARCHITETTURE PROVENIENTI DA PTCP O NON CLASSIFICATE

**Interventi ammessi come da N.T.A.**

	LIVELLO PRIMO	LIVELLO SECONDO	LIVELLO TERZO	LIVELLO QUARTO	LIVELLO QUINTO	LIVELLO SESTO	CONSOLID. STATICO	PIANO ATTUATIVO
<b>Edificio o porzione</b>			a,b		c			


**Comune di Gottolengo**
**SCHEDE DI ANALISI E PROGETTO DI TUTELA DEL PATRIMONIO EDILIZIO ESTERNO AL  
TESSUTO URBANO CONSOLIDATO**
**Denominazione:** cascina Il Mulino

**Codice ID:**

7

**Ubicazione:**
**Tipologia architettonica**
 NUCLEO RURALE       COMPLESSO A CORTE       BLOCCO ISOLATO       ALTRO

Note: A edifici affiancati o separati

DESTINAZIONE	AGRICOLA				EXTRA AGRICOLA			
	Residenza agricola	Accessorio agricolo	Stalla	Altro	Residenza extra agricola	Produttivo artigianale	Attività ricettiva	Altro
<b>Edificio o porzione</b>	a		b					
<b>Epoca storica</b>	dal 1854 al 1958		n.d.					
<b>Vincolo</b>	nessun vincolo		nessun vincolo					
<b>Stato di conservazione</b>	trasformato							
<b>Stato di dissesto</b>	pochi danni							
<b>Tipo di interesse</b>	ambientale di contesto							

**Elementi architettonici significativi**
 COPERTURA     GRONDE     ARCHIVOLTE     INTONACO     PARAPETTI     DAVANZALI  
 COLONNE     PORTALI     ZOCCOLATURA     TINTEGGIATURE     ABBAINI     LOGGE  
 STIPITI     PORTICI     AFFRESCHI     INFERRIATE     TORRE COLOMBAIA  
 MURATURE     INFISSI     DECORAZIONI     POGGIOLI     CORTILI ANTICHI

**Rilevanza paesistica**
 COMPLEMENTARE AL PAESAGGIO

 NEGATIVO CONTRASTANTE

 NEUTRO SENZA RILEVANZA

 MIGLIORATIVO DEL PAESAGGIO

 CARATTERIZZANTE IL PAESAGGIO

 PRESENTE

 ASSENTE

**Vegetazione arborea da tutelare**
**Elementi di criticità del paesaggio**
 ELETTRODOTTO

 TRALICCIO

 COPERTURE CEMENTO/AMIANTO

 SP/AUTOSTRADA

 ANTENNA/RIPETITORE

 ALTRO

Note paesistiche:



Comune di Gottolengo

SCHEDE DI ANALISI E PROGETTO DI TUTELA DEL PATRIMONIO EDILIZIO ESTERNO AL  
TESSUTO URBANO CONSOLIDATO

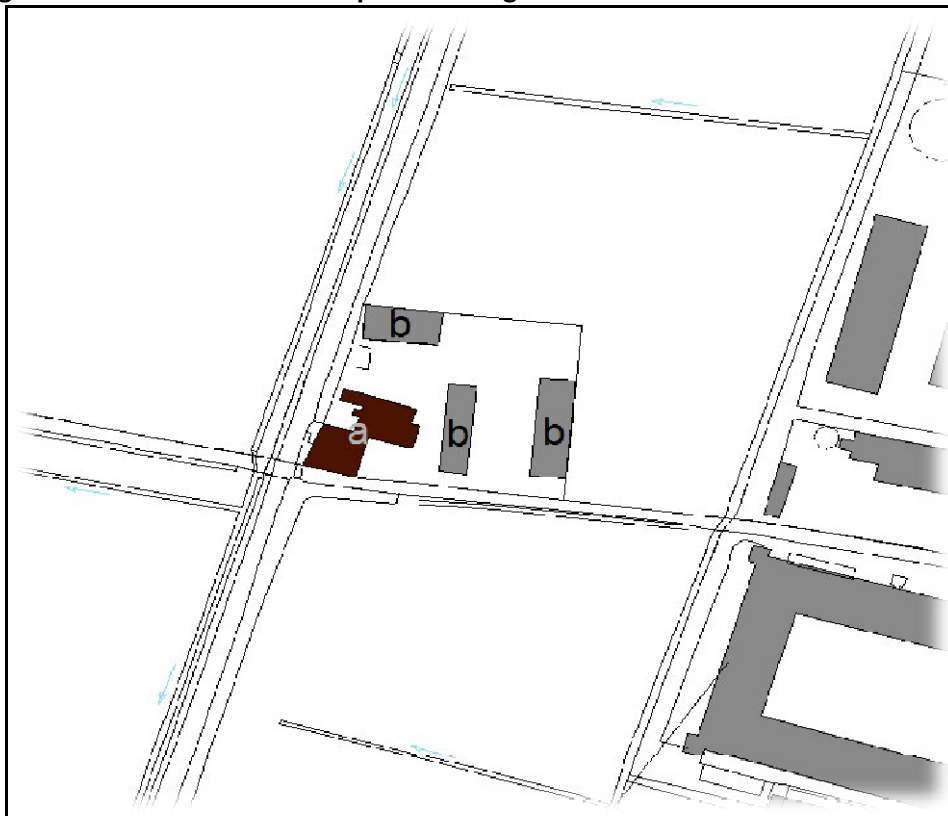
Denominazione: cascina Il Mulino

Codice ID:

7

Ubicazione:

Estratto aerofotogrammetrico: individuazione puntuale degli edifici



Inquadramento ortofotografico





**Comune di Gottolengo**

**SCHEDE DI ANALISI E PROGETTO DI TUTELA DEL PATRIMONIO EDILIZIO ESTERNO AL  
TESSUTO URBANO CONSOLIDATO**

*Denominazione:* cascina Il Mulino

*Codice ID:*

7

*Ubicazione:*

**Immagine 1**

edificio a



**Immagine 2**

edificio a




**Comune di Gottolengo**
**SCHEDE DI ANALISI E PROGETTO DI TUTELA DEL PATRIMONIO EDILIZIO ESTERNO AL  
TESSUTO URBANO CONSOLIDATO**
**Denominazione:** cascina Il Mulino

**Codice ID:**

7

**Ubicazione:**
**Classificazione dal "Censimento cascine Bresciane" SIT provincia di Brescia**

- ARCHITETTURE STORICO MONUMENTALI  
 ARCHITETTURE RILEVANTI INTEGRE NELL'IMPIANTO ORIGINARIO  
 ARCHITETTURE RILEVANTI COMPROMESSE NELL'IMPIANTO ORIGINARIO  
 ARCHITETTURE SIGNIFICATIVE  
 ARCHITETTURE PROVENIENTI DA PTCP O NON CLASSIFICATE

**Interventi ammessi come da N.T.A.**

	LIVELLO PRIMO	LIVELLO SECONDO	LIVELLO TERZO	LIVELLO QUARTO	LIVELLO QUINTO	LIVELLO SESTO	CONSOLID. STATICO	PIANO ATTUATIVO
<b>Edificio o porzione</b>			a		b			


**Comune di Gottolengo**
**SCHEDE DI ANALISI E PROGETTO DI TUTELA DEL PATRIMONIO EDILIZIO ESTERNO AL  
TESSUTO URBANO CONSOLIDATO**
**Denominazione:** Solaro

**Codice ID:** 8

**Ubicazione:**
**Tipologia architettonica**
 NUCLEO RURALE     COMPLESSO A CORTE     BLOCCO ISOLATO     ALTRO  
 Note: A corte chiusa

DESTINAZIONE	AGRICOLA				EXTRA AGRICOLA			
	Residenza agricola	Accessorio agricolo	Stalla	Altro	Residenza extra agricola	Produttivo artigianale	Attività ricettiva	Altro
<b>Edificio o porzione</b>	a	c	b					d
<b>Epoca storica</b>	dal 1810 al 1854	dal 1854 al 1958	dal 1854 al 1958					dal 1810 al 1854
<b>Vincolo</b>	si	nessun vincolo	nessun vincolo					nessun vincolo
<b>Stato di conservazione</b>	integro	ripristinato	ripristinato					integro
<b>Stato di dissesto</b>	pochi danni	danni non presenti	pochi danni					pochi danni
<b>Tipo di interesse</b>	architettonico	ambientale di contesto	ambientale di contesto					architettonico

**Elementi architettonici significativi**
 COPERTURA     GRONDE     ARCHIVOLTE     INTONACO     PARAPETTI     DAVANZALI  
 COLONNE     PORTALI     ZOCCOLATURA     TINTEGGIATURE     ABBAINI     LOGGE  
 STIPITI     PORTICI     AFFRESCHI     INFERRIATE     TORRE COLOMBAIA  
 MURATURE     INFISSI     DECORAZIONI     POGGIOLI     CORTILI ANTICHI

**Rilevanza paesistica**
 COMPLEMENTARE AL PAESAGGIO     NEGATIVO CONTRASTANTE     NEUTRO SENZA RILEVANZA  
 MIGLIORATIVO DEL PAESAGGIO     CARATTERIZZANTE IL PAESAGGIO

**Vegetazione arborea da tutelare**
 PRESENTE     ASSENTE

**Elementi di criticità del paesaggio**
 ELETTRODOTTO     TRALICCIO     COPERTURE CEMENTO/AMIANTO     SP/AUTOSTRADA     ANTENNA/RIPETITORE     ALTRO

**Note paesistiche:**



Comune di Gottolengo

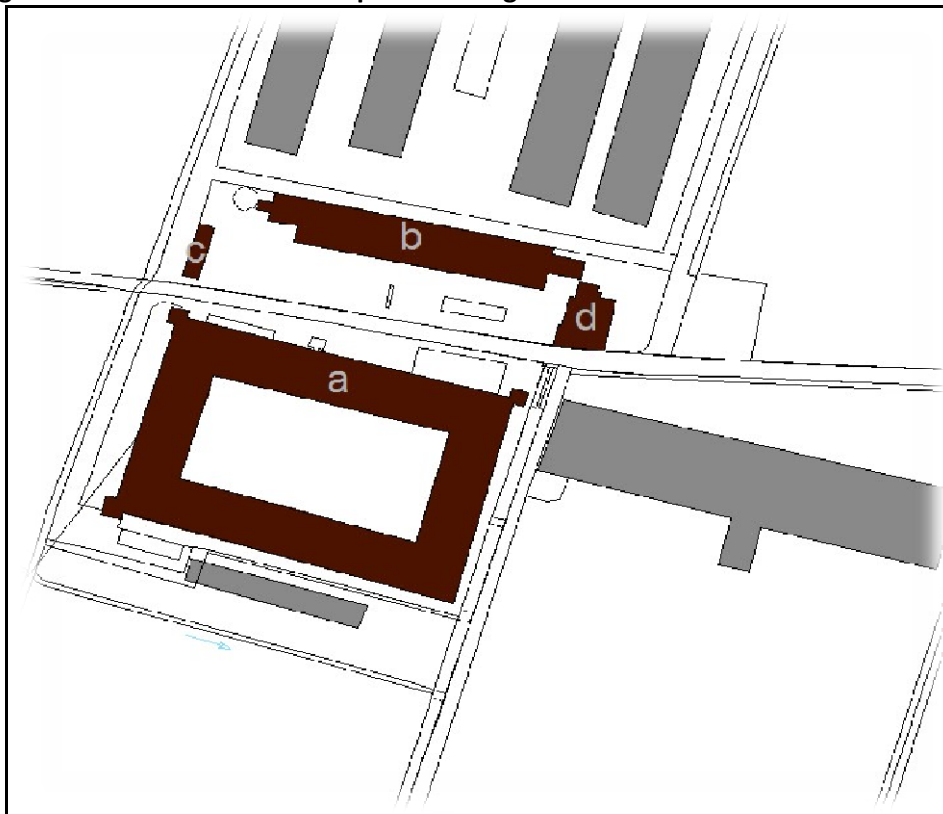
SCHEDE DI ANALISI E PROGETTO DI TUTELA DEL PATRIMONIO EDILIZIO ESTERNO AL  
TESSUTO URBANO CONSOLIDATO

Denominazione: Solaro

Codice ID: 9

Ubicazione:

Estratto aerofotogrammetrico: individuazione puntuale degli edifici



Inquadramento ortofotografico





**Comune di Gottolengo**

**SCHEDE DI ANALISI E PROGETTO DI TUTELA DEL PATRIMONIO EDILIZIO ESTERNO AL  
TESSUTO URBANO CONSOLIDATO**

*Denominazione:* Solaro

*Codice ID:* 9

*Ubicazione:*

**Immagine 1**

edificio a



**Immagine 2**

edificio d






**Comune di Gottolengo**
**SCHEDE DI ANALISI E PROGETTO DI TUTELA DEL PATRIMONIO EDILIZIO ESTERNO AL  
TESSUTO URBANO CONSOLIDATO**
**Denominazione:** Solaro

**Codice ID:** 9

**Ubicazione:**
**Classificazione dal "Censimento cascine Bresciane" SIT provincia di Brescia**

- ARCHITETTURE STORICO MONUMENTALI
- ARCHITETTURE RILEVANTI INTEGRE NELL'IMPIANTO ORIGINARIO
- ARCHITETTURE RILEVANTI COMPROMESSE NELL'IMPIANTO ORIGINARIO
- ARCHITETTURE SIGNIFICATIVE
- ARCHITETTURE PROVENIENTI DA PTCP O NON CLASSIFICATE

**Interventi ammessi come da N.T.A.**

	LIVELLO PRIMO	LIVELLO SECONDO	LIVELLO TERZO	LIVELLO QUARTO	LIVELLO QUINTO	LIVELLO SESTO	CONSOLID. STATICO	PIANO ATTUATIVO
<b>Edificio o porzione</b>		a,d	b,c					

L'immobile risulta vincolato, pertanto si potrà intervenire solamente con restauro conservativo.


**Comune di Gottolengo**
**SCHEDE DI ANALISI E PROGETTO DI TUTELA DEL PATRIMONIO EDILIZIO ESTERNO AL  
TESSUTO URBANO CONSOLIDATO**
**Denominazione:** Osteria Solaro

**Codice ID:** 9

**Ubicazione:**
**Tipologia architettonica**
 NUCLEO RURALE       COMPLESSO A CORTE       BLOCCO ISOLATO       ALTRO

Note: A edifici affiancati o separati

DESTINAZIONE	AGRICOLA				EXTRA AGRICOLA			
	Residenza agricola	Accessorio agricolo	Stalla	Altro	Residenza extra agricola	Produttivo artigianale	Attività ricettiva	Altro
<b>Edificio o porzione</b>	a	b			c			
<b>Epoca storica</b>	dal 1854 al 1958	dal 1854 al 1958			dal 1970 al 2006			
<b>Vincolo</b>	nessun vincolo	nessun vincolo			nessun vincolo			
<b>Stato di conservazione</b>	ripristinato poco alterato	ripristinato poco alterato			recente			
<b>Stato di dissesto</b>	nessun danno	nessun danno			nessun danno			
<b>Tipo di interesse</b>	tipologico	tipologico			nessuno neutro			

**Elementi architettonici significativi**
 COPERTURA     GRONDE     ARCHIVOLTE     INTONACO     PARAPETTI     DAVANZALI  
 COLONNE     PORTALI     ZOCCOLATURA     TINTEGGIATURE     ABBAINI     LOGGE  
 STIPITI     PORTICI     AFFRESCHI     INFERRIATE     TORRE COLOMBAIA  
 MURATURE     INFISSI     DECORAZIONI     POGGIOLI     CORTILI ANTICHI

**Rilevanza paesistica**
 COMPLEMENTARE AL PAESAGGIO     NEGATIVO CONTRASTANTE     NEUTRO SENZA RILEVANZA  
 MIGLIORATIVO DEL PAESAGGIO     CARATTERIZZANTE IL PAESAGGIO  
 PRESENTE     ASSENTE

**Vegetazione arborea da tutelare**
**Elementi di criticità del paesaggio**
 ELETTRODOTTO     TRALICCIO     COPERTURE CEMENTO/AMIANTO     SP/AUTOSTRADA     ANTENNA/RIPETITORE     ALTRO

Note paesistiche:



**Comune di Gottolengo**

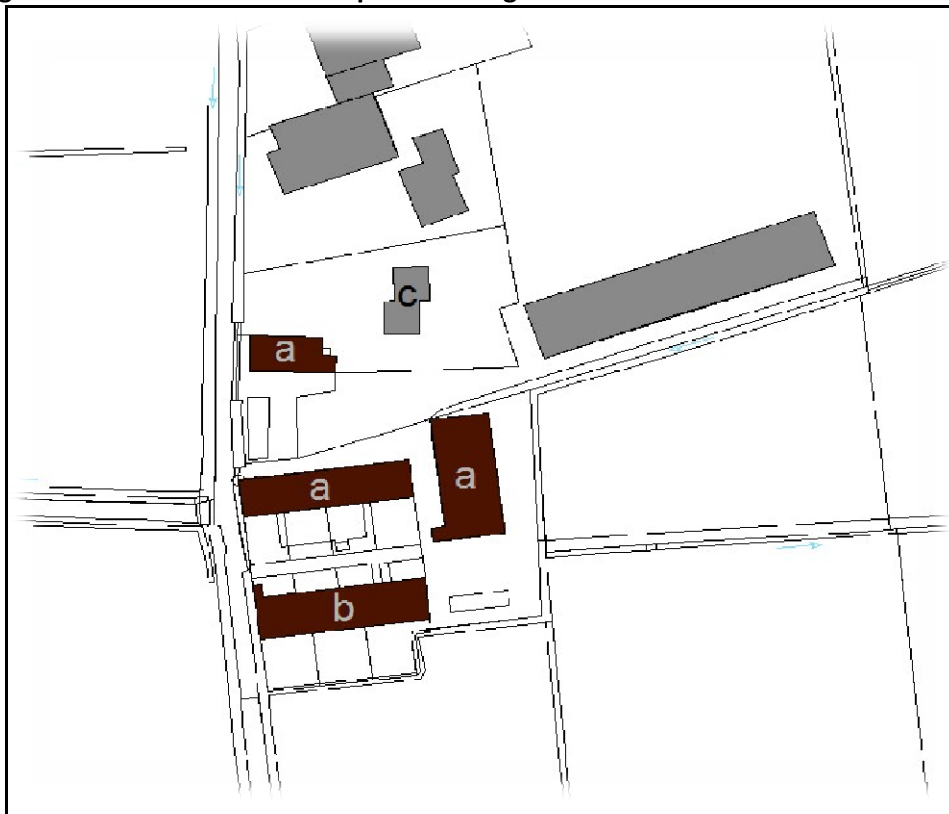
**SCHEDE DI ANALISI E PROGETTO DI TUTELA DEL PATRIMONIO EDILIZIO ESTERNO AL  
TESSUTO URBANO CONSOLIDATO**

*Denominazione:* Osteria Solaro

*Codice ID:* 9

*Ubicazione:*

**Estratto aerofotogrammetrico: individuazione puntuale degli edifici**



**Inquadramento ortofotografico**





**Comune di Gottolengo**

**SCHEDE DI ANALISI E PROGETTO DI TUTELA DEL PATRIMONIO EDILIZIO ESTERNO AL  
TESSUTO URBANO CONSOLIDATO**

*Denominazione:* Osteria Solaro

*Codice ID:* 9

*Ubicazione:*

**Immagine 1**

**edificio a**



**Immagine 2**

**edificio b**



**Comune di Gottolengo****SCHEDE DI ANALISI E PROGETTO DI TUTELA DEL PATRIMONIO EDILIZIO ESTERNO AL TESSUTO URBANO CONSOLIDATO**

Denominazione: Osteria Solaro

Codice ID: 9

Ubicazione:

**Classificazione dal "Censimento cascine Bresciane" SIT provincia di Brescia**

- ARCHITETTURE STORICO MONUMENTALI
- ARCHITETTURE RILEVANTI INTEGRE NELL'IMPIANTO ORIGINARIO
- ARCHITETTURE RILEVANTI COMPRESSE NELL'IMPIANTO ORIGINARIO
- ARCHITETTURE SIGNIFICATIVE
- ARCHITETTURE PROVENIENTI DA PTCP O NON CLASSIFICATE

**Interventi ammessi come da N.T.A.**

	LIVELLO PRIMO	LIVELLO SECONDO	LIVELLO TERZO	LIVELLO QUARTO	LIVELLO QUINTO	LIVELLO SESTO	CONSOLID. STATICO	PIANO ATTUATIVO
<b>Edificio o porzione</b>			a,b		c			


**Comune di Gottolengo**
**SCHEDE DI ANALISI E PROGETTO DI TUTELA DEL PATRIMONIO EDILIZIO ESTERNO AL  
TESSUTO URBANO CONSOLIDATO**
**Denominazione:** cascina Lama

**Codice ID:**

10

**Ubicazione:**
**Tipologia architettonica**
 NUCLEO RURALE     COMPLESSO A CORTE     BLOCCO ISOLATO     ALTRO

Note: A edifici affiancati o separati

DESTINAZIONE	AGRICOLA				EXTRA AGRICOLA			
	Residenza agricola	Accessorio agricolo	Stalla	Altro	Residenza extra agricola	Produttivo artigianale	Attività ricettiva	Altro
<b>Edificio o porzione</b>	a	b	d		c			
<b>Epoca storica</b>	dal 1854 al 1958	dal 1854 al 1958	dal 1970 al 2006		dal 1970 al 2006			
<b>Vincolo</b>	nessun vincolo	nessun vincolo	nessun vincolo		nessun vincolo			
<b>Stato di conservazione</b>	trasformato alterato	ripristinato	recente		recente			
<b>Stato di dissesto</b>	nessun danno	pochi danni	nessun danno		nessun danno			
<b>Tipo di interesse</b>	tipologico	ambientale di contesto	nessuno neutro		nessuno neutro			

**Elementi architettonici significativi**
 COPERTURA     GRONDE     ARCHIVOLTE     INTONACO     PARAPETTI     DAVANZALI  
 COLONNE     PORTALI     ZOCCOLATURA     TINTEGGIATURE     ABBAINI     LOGGE  
 STIPITI     PORTICI     AFFRESCHI     INFERRIATE     TORRE COLOMBAIA  
 MURATURE     INFISSI     DECORAZIONI     POGGIOLI     CORTILI ANTICHI

**Rilevanza paesistica**
 COMPLEMENTARE AL PAESAGGIO     NEGATIVO CONTRASTANTE     NEUTRO SENZA RILEVANZA  
 MIGLIORATIVO DEL PAESAGGIO     CARATTERIZZANTE IL PAESAGGIO  
 PRESENTE     ASSENTE

**Vegetazione arborea da tutelare**
**Elementi di criticità del paesaggio**
 ELETTRODOTTO     TRALICCIO     SP/AUTOSTRADA     ANTENNA/RIPETITORE     ALTRO

Note paesistiche:



Comune di Gottolengo

SCHEDA DI ANALISI E PROGETTO DI TUTELA DEL PATRIMONIO EDILIZIO ESTERNO AL  
TESSUTO URBANO CONSOLIDATO

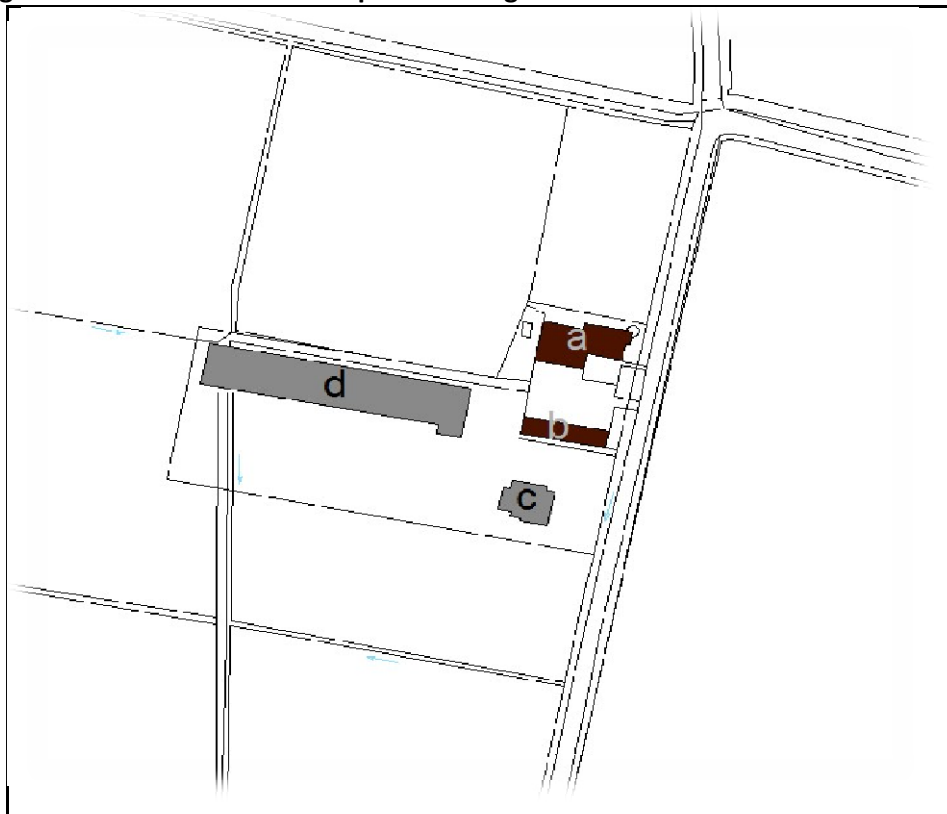
Denominazione: cascina Lama

Codice ID:

10

Ubicazione:

Estratto aerofotogrammetrico: individuazione puntuale degli edifici



Inquadramento ortofotografico





**Comune di Gottolengo**

**SCHEDE DI ANALISI E PROGETTO DI TUTELA DEL PATRIMONIO EDILIZIO ESTERNO AL  
TESSUTO URBANO CONSOLIDATO**

*Denominazione:* cascina Lama

*Codice ID:*

10

*Ubicazione:*

**Immagine 1**

**edificio a**



**Immagine 2**

**edificio b**





**Comune di Gottolengo****SCHEDE DI ANALISI E PROGETTO DI TUTELA DEL PATRIMONIO EDILIZIO ESTERNO AL TESSUTO URBANO CONSOLIDATO**

Denominazione: cascina Lama

Codice ID:

10

Ubicazione:

**Classificazione dal "Censimento cascine Bresciane" SIT provincia di Brescia**

- ARCHITETTURE STORICO MONUMENTALI
- ARCHITETTURE RILEVANTI INTEGRE NELL'IMPIANTO ORIGINARIO
- ARCHITETTURE RILEVANTI COMPROMESSE NELL'IMPIANTO ORIGINARIO
- ARCHITETTURE SIGNIFICATIVE
- ARCHITETTURE PROVENIENTI DA PTCP O NON CLASSIFICATE

**Interventi ammessi come da N.T.A.**

	LIVELLO PRIMO	LIVELLO SECONDO	LIVELLO TERZO	LIVELLO QUARTO	LIVELLO QUINTO	LIVELLO SESTO	CONSOLID. STATICO	PIANO ATTUATIVO
<b>Edificio o porzione</b>		a	b	c,d,				

**RIPRISTINO E PRESERVAZIONE DELL'ORDINE ARCHITETTONICO:**

In caso d'intervento si prescrive il ripristino del rapporto l/h storico delle forometrie.

**RIPRISTINO E PRESERVAZIONE DEGLI ELEMENTI ARCHITETTONICI**

In caso di intervento si prescrive il mantenimento ed il restauro del porticato con il divieto della chiusura dello stesso.

**RIPRISTINO E PRESERVAZIONE DEI MATERIALI**

I serramenti e pavimentazioni esistenti dovranno essere recuperati o se sostituiti, essere simili agli esistenti storici.


**Comune di Gottolengo**
**SCHEDE DI ANALISI E PROGETTO DI TUTELA DEL PATRIMONIO EDILIZIO ESTERNO AL  
TESSUTO URBANO CONSOLIDATO**
**Denominazione:** cascina Solaro di sotto

**Codice ID:**

11

**Ubicazione:**
**Tipologia architettonica**
 NUCLEO RURALE       COMPLESSO A CORTE       BLOCCO ISOLATO       ALTRO

Note: A edifici affiancati o separati

DESTINAZIONE	AGRICOLA				EXTRA AGRICOLA			
	Residenza agricola	Accessorio agricolo	Stalla	Altro	Residenza extra agricola	Produttivo artigianale	Attività ricettiva	Altro
<b>Edificio o porzione</b>	a			c	b			
<b>Epoca storica</b>	dal 1854 al 1958			dal 1970 al 2006	dal 1970 al 2006			
<b>Vincolo</b>	nessun vincolo			nessun vincolo	nessun vincolo			
<b>Stato di conservazione</b>	Trasformato alterato			recente	recente			
<b>Stato di dissesto</b>	pochi danni			nessun danno	pochi danni			
<b>Tipo di interesse</b>	ambientale di contesto			nessuno neutro	nessuno neutro			

**Elementi architettonici significativi**
 COPERTURA     GRONDE     ARCHIVOLTE     INTONACO     PARAPETTI     DAVANZALI  
 COLONNE     PORTALI     ZOCCOLATURA     TINTEGGIATURE     ABBAINI     LOGGE  
 STIPITI     PORTICI     AFFRESCHI     INFERRIATE     TORRE COLOMBAIA  
 MURATURE     INFISSI     DECORAZIONI     POGGIOLI     CORTILI ANTICHI

**Rilevanza paesistica**
 COMPLEMENTARE AL PAESAGGIO     NEGATIVO CONTRASTANTE     NEUTRO SENZA RILEVANZA  
 MIGLIORATIVO DEL PAESAGGIO     CARATTERIZZANTE IL PAESAGGIO  
 PRESENTE     ASSENTE

**Vegetazione arborea da tutelare**
**Elementi di criticità del paesaggio**
 ELETTRODOTTO     TRALICCIO     COPERTURE CEMENTO/AMIANTO     SP/AUTOSTRADA     ANTENNA/RIPETITORE     ALTRO

Note paesistiche:



Comune di Gottolengo

SCHEDE DI ANALISI E PROGETTO DI TUTELA DEL PATRIMONIO EDILIZIO ESTERNO AL  
TESSUTO URBANO CONSOLIDATO

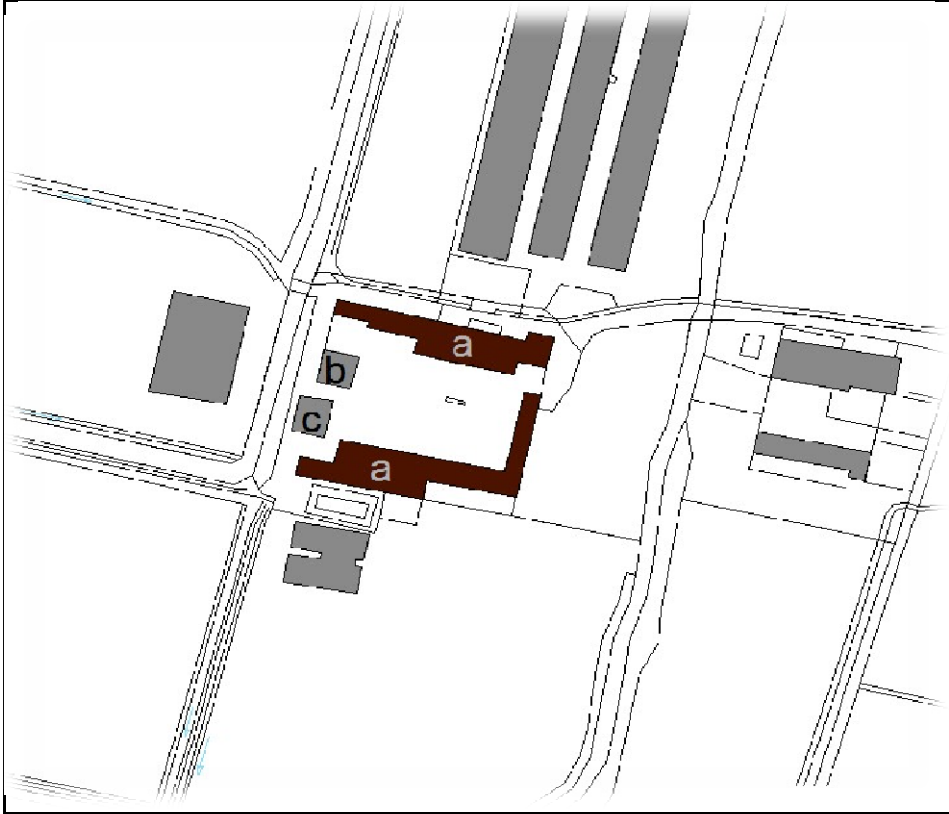
Denominazione: cascina Solaro di sotto

Codice ID:

11

Ubicazione:

Estratto aerofotogrammetrico: individuazione puntuale degli edifici



Inquadramento ortofotografico





**Comune di Gottolengo**

**SCHEDE DI ANALISI E PROGETTO DI TUTELA DEL PATRIMONIO EDILIZIO ESTERNO AL  
TESSUTO URBANO CONSOLIDATO**

*Denominazione:* cascina Solaro di sotto

*Codice ID:*

11

*Ubicazione:*

**Immagine 1**

edificio a



**Immagine 2**

edificio a



**Comune di Gottolengo****SCHEDE DI ANALISI E PROGETTO DI TUTELA DEL PATRIMONIO EDILIZIO ESTERNO AL TESSUTO URBANO CONSOLIDATO**

Denominazione: cascina Solaro di sotto

Codice ID:

11

Ubicazione:

**Classificazione dal "Censimento cascine Bresciane" SIT provincia di Brescia**

- ARCHITETTURE STORICO MONUMENTALI
- ARCHITETTURE RILEVANTI INTEGRE NELL'IMPIANTO ORIGINARIO
- ARCHITETTURE RILEVANTI COMPROMESSE NELL'IMPIANTO ORIGINARIO
- ARCHITETTURE SIGNIFICATIVE
- ARCHITETTURE PROVENIENTI DA PTCP O NON CLASSIFICATE

**Interventi ammessi come da N.T.A.**

	LIVELLO PRIMO	LIVELLO SECONDO	LIVELLO TERZO	LIVELLO QUARTO	LIVELLO QUINTO	LIVELLO SESTO	CONSOLID. STATICO	PIANO ATTUATIVO
<b>Edificio o porzione</b>				a	b,c,			

**RIPRISTINO E PRESERVAZIONE DELL'ORDINE ARCHITETTONICO:**

In caso d'intervento è ammessa l'apertura di nuove ed il ripristino rapporto l/h storico delle fonometrie esistenti.

Per gli spazi degradati è ammessa la ricostruzione facendo attenzione al mantenimento della lettura degli elementi verticali come quelli storici adiacenti.

**RIPRISTINO E PRESERVAZIONE DEI MATERIALI**

I serramenti e pavimentazioni esistenti dovranno essere recuperati o se sostituiti, essere simili agli esistenti storici.


**Comune di Gottolengo**
**SCHEDE DI ANALISI E PROGETTO DI TUTELA DEL PATRIMONIO EDILIZIO ESTERNO AL  
TESSUTO URBANO CONSOLIDATO**
**Denominazione:** cascina Solarino

**Codice ID:** 12

**Ubicazione:**
**Tipologia architettonica**
 NUCLEO RURALE     COMPLESSO A CORTE     BLOCCO ISOLATO     ALTRO

Note: A edifici affiancati o separati

DESTINAZIONE	AGRICOLA				EXTRA AGRICOLA			
	Residenza agricola	Accessorio agricolo	Stalla	Altro	Residenza extra agricola	Produttivo artigianale	Attività ricettiva	Altro
<b>Edificio o porzione</b>	a	b						
<b>Epoca storica</b>	dal 1854 al 1958	dal 1970 al 2006						
<b>Vincolo</b>	nessun vincolo	nessun vincolo						
<b>Stato di conservazione</b>	trasformato	ripristinato						
<b>Stato di dissesto</b>	danni non presenti	danni non presenti						
<b>Tipo di interesse</b>	ambientale di contesto	ambientale di contesto						

**Elementi architettonici significativi**
 COPERTURA     GRONDE     ARCHIVOLTE     INTONACO     PARAPETTI     DAVANZALI  
 COLONNE     PORTALI     ZOCCOLATURA     TINTEGGIATURE     ABBAINI     LOGGE  
 STIPITI     PORTICI     AFFRESCHI     INFERRIATE     TORRE COLOMBAIA  
 MURATURE     INFISSI     DECORAZIONI     POGGIOLI     CORTILI ANTICHI

**Rilevanza paesistica**
 COMPLEMENTARE AL PAESAGGIO     NEGATIVO CONTRASTANTE     NEUTRO SENZA RILEVANZA  
 MIGLIORATIVO DEL PAESAGGIO     CARATTERIZZANTE IL PAESAGGIO  
 PRESENTE     ASSENTE

**Vegetazione arborea da tutelare**
**Elementi di criticità del paesaggio**
 ELETTRODOTTO     TRALICCIO     COPERTURE CEMENTO/AMIANTO     SP/AUTOSTRADA     ANTENNA/RIPETITORE     ALTRO

Note paesistiche:



**Comune di Gottolengo**

**SCHEDE DI ANALISI E PROGETTO DI TUTELA DEL PATRIMONIO EDILIZIO ESTERNO AL  
TESSUTO URBANO CONSOLIDATO**

*Denominazione:* cascina Solarino

*Codice ID:* 12

*Ubicazione:*

**Estratto aerofotogrammetrico: individuazione puntuale degli edifici**



**Inquadramento ortofotografico**





**Comune di Gottolengo**

**SCHEDE DI ANALISI E PROGETTO DI TUTELA DEL PATRIMONIO EDILIZIO ESTERNO AL  
TESSUTO URBANO CONSOLIDATO**

*Denominazione:* cascina Solarino

*Codice ID:* 12

*Ubicazione:*

**Immagine 1**

**edificio a**



**Immagine 2**

**edificio b**






**Comune di Gottolengo**
**SCHEDE DI ANALISI E PROGETTO DI TUTELA DEL PATRIMONIO EDILIZIO ESTERNO AL  
TESSUTO URBANO CONSOLIDATO**
**Denominazione:** cascina Solarino

**Codice ID:** 12

**Ubicazione:**
**Classificazione dal "Censimento cascine Bresciane" SIT provincia di Brescia**

- ARCHITETTURE STORICO MONUMENTALI  
 ARCHITETTURE RILEVANTI INTEGRE NELL'IMPIANTO ORIGINARIO  
 ARCHITETTURE RILEVANTI COMPROMESSE NELL'IMPIANTO ORIGINARIO  
 ARCHITETTURE SIGNIFICATIVE  
 ARCHITETTURE PROVENIENTI DA PTCP O NON CLASSIFICATE

**Interventi ammessi come da N.T.A.**

	LIVELLO PRIMO	LIVELLO SECONDO	LIVELLO TERZO	LIVELLO QUARTO	LIVELLO QUINTO	LIVELLO SESTO	CONSOLID. STATICO	PIANO ATTUATIVO
<b>Edificio o porzione</b>				a,b				


**Comune di Gottolengo**
**SCHEDE DI ANALISI E PROGETTO DI TUTELA DEL PATRIMONIO EDILIZIO ESTERNO AL  
TESSUTO URBANO CONSOLIDATO**
**Denominazione:** Villa Bini

**Codice ID:** 13

**Ubicazione:**
**Tipologia architettonica**
 NUCLEO RURALE       COMPLESSO A CORTE       BLOCCO ISOLATO       ALTRO  
 Note: Villa

DESTINAZIONE	AGRICOLA				EXTRA AGRICOLA			
	Residenza agricola	Accessorio agricolo	Stalla	Altro	Residenza extra agricola	Produttivo artigianale	Attività ricettiva	Altro
<b>Edificio o porzione</b>	a	b		c				
<b>Epoca storica</b>	dal 1854 al 1955	dal 1854 al 1955		n.d.				
<b>Vincolo</b>	nessun vincolo	nessun vincolo		n.d.				
<b>Stato di conservazione</b>	integro	ripristinato		n.d.				
<b>Stato di dissesto</b>	danni non presenti	danni non presenti		n.d.				
<b>Tipo di interesse</b>	architettonico	ambientale di contesto		n.d.				

**Elementi architettonici significativi**
 COPERTURA     GRONDE     ARCHIVOLTE     INTONACO     PARAPETTI     DAVANZALI  
 COLONNE     PORTALI     ZOCCOLATURA     TINTEGGIATURE     ABBAINI     LOGGE  
 STIPITI     PORTICI     AFFRESCHI     INFERRIATE     TORRE COLOMBAIA  
 MURATURE     INFISSI     DECORAZIONI     POGGIOLI     CORTILI ANTICHI

**Rilevanza paesistica**
 COMPLEMENTARE AL PAESAGGIO     NEGATIVO CONTRASTANTE     NEUTRO SENZA RILEVANZA  
 MIGLIORATIVO DEL PAESAGGIO     CARATTERIZZANTE IL PAESAGGIO  
 PRESENTE     ASSENTE

**Vegetazione arborea da tutelare**
**Elementi di criticità del paesaggio**
 ELETTRDOTTO     TRALICCIO     SP/AUTOSTRADA     ANTENNA/RIPETITORE     ALTRO

**Note paesistiche:**



**Comune di Gottolengo**

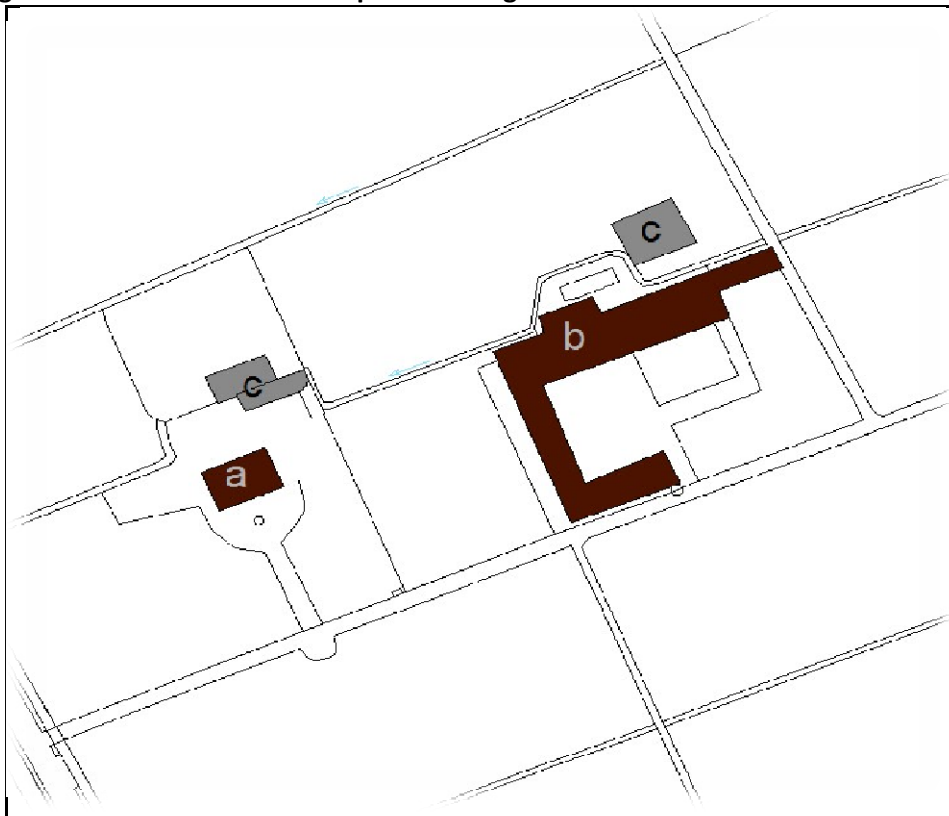
**SCHEDE DI ANALISI E PROGETTO DI TUTELA DEL PATRIMONIO EDILIZIO ESTERNO AL  
TESSUTO URBANO CONSOLIDATO**

*Denominazione:* Villa Bini

*Codice ID:* 13

*Ubicazione:*

**Estratto aerofotogrammetrico: individuazione puntuale degli edifici**



**Inquadramento ortofotografico**



**Comune di Gottolengo****SCHEDE DI ANALISI E PROGETTO DI TUTELA DEL PATRIMONIO EDILIZIO ESTERNO AL TESSUTO URBANO CONSOLIDATO***Denominazione:* Villa Bini*Codice ID:* 13*Ubicazione:***Immagine 1**

edificio a

**Immagine 2**

edificio b




**Comune di Gottolengo**
**SCHEDE DI ANALISI E PROGETTO DI TUTELA DEL PATRIMONIO EDILIZIO ESTERNO AL TESSUTO URBANO CONSOLIDATO**

Denominazione: Villa Bini

Codice ID: 13

Ubicazione:

**Classificazione dal "Censimento cascine Bresciane" SIT provincia di Brescia**

- ARCHITETTURE STORICO MONUMENTALI  
 ARCHITETTURE RILEVANTI INTEGRE NELL'IMPIANTO ORIGINARIO  
 ARCHITETTURE RILEVANTI COMPROMESSE NELL'IMPIANTO ORIGINARIO  
 ARCHITETTURE SIGNIFICATIVE  
 ARCHITETTURE PROVENIENTI DA PTCP O NON CLASSIFICATE

**Interventi ammessi come da N.T.A.**

	LIVELLO PRIMO	LIVELLO SECONDO	LIVELLO TERZO	LIVELLO QUARTO	LIVELLO QUINTO	LIVELLO SESTO	CONSOLID. STATICO	PIANO ATTUATIVO
<b>Edificio o porzione</b>		a	b	c				

**RIPRISTINO E PRESERVAZIONE DELL'ORDINE ARCHITETTONICO:**

La villa dovrà essere oggetto di restauro conservativo.

**RIPRISTINO E PRESERVAZIONE DEGLI ELEMENTI ARCHITETTONICI**

In caso di intervento si prescrive il mantenimento ed il restauro del porticato (Barchessa)

**RIPRISTINO E PRESERVAZIONE DEI MATERIALI**

I serramenti e pavimentazioni esistenti dovranno essere recuperati o se sostituiti, essere simili agli esistenti storici.


**Comune di Gottolengo**
**SCHEDE DI ANALISI E PROGETTO DI TUTELA DEL PATRIMONIO EDILIZIO ESTERNO AL  
TESSUTO URBANO CONSOLIDATO**
**Denominazione:** cascina Casella Nuova

**Codice ID:**

14

**Ubicazione:**
**Tipologia architettonica**
 NUCLEO RURALE

 COMPLESSO A CORTE

 BLOCCO ISOLATO

 ALTRO

Note: A edifici affiancati o separati

DESTINAZIONE	AGRICOLA				EXTRA AGRICOLA			
	Residenza agricola	Accessorio agricolo	Stalla	Altro	Residenza extra agricola	Produttivo artigianale	Attività ricettiva	Altro
<b>Edificio o porzione</b>	a	b						
<b>Epoca storica</b>	dal 1854 al 1958	dal 1854 al 1958						
<b>Vincolo</b>	nessun vincolo	nessun vincolo						
<b>Stato di conservazione</b>	integro	integro						
<b>Stato di dissesto</b>	pochi danni	pochi danni						
<b>Tipo di interesse</b>	ambientale di contesto	ambientale di contesto						

**Elementi architettonici significativi**

- |                                    |   |                                      |  |  |                                    |
|------------------------------------|---|--------------------------------------|--|--|------------------------------------|
| <input type="checkbox"/> COPERTURA | <input type="checkbox"/> GRONDE             | <input type="checkbox"/> ARCHIVOLTE  | <input type="checkbox"/> INTONACO      | <input type="checkbox"/> PARAPETTI       | <input type="checkbox"/> DAVANZALI |
| <input type="checkbox"/> COLONNE   | <input type="checkbox"/> PORTALI            | <input type="checkbox"/> ZOCCOLATURA | <input type="checkbox"/> TINTEGGIATURE | <input type="checkbox"/> ABBAINI         | <input type="checkbox"/> LOGGE     |
| <input type="checkbox"/> STIPITI   | <input checked="" type="checkbox"/> PORTICI | <input type="checkbox"/> AFFRESCHI   | <input type="checkbox"/> INFERRIATE    | <input type="checkbox"/> TORRE COLOMBAIA |                                    |
| <input type="checkbox"/> MURATURE  | <input type="checkbox"/> INFISSI            | <input type="checkbox"/> DECORAZIONI | <input type="checkbox"/> POGGIOLI      | <input type="checkbox"/> CORTILI ANTICHI |                                    |

**Rilevanza paesistica**
 COMPLEMENTARE AL PAESAGGIO

 NEGATIVO CONTRASTANTE

 NEUTRO SENZA RILEVANZA

 MIGLIORATIVO DEL PAESAGGIO

 CARATTERIZZANTE IL PAESAGGIO

 PRESENTE

 ASSENTE

**Vegetazione arborea da tutelare**
**Elementi di criticità del paesaggio**
 ELETTRODOTTO

 TRALICCIO

 COPERTURE CEMENTO/AMIANTO

 SP/AUTOSTRADA

 ANTENNA/RIPETITORE

 ALTRO

Note paesistiche:



**Comune di Gottolengo**

**SCHEDE DI ANALISI E PROGETTO DI TUTELA DEL PATRIMONIO EDILIZIO ESTERNO AL  
TESSUTO URBANO CONSOLIDATO**

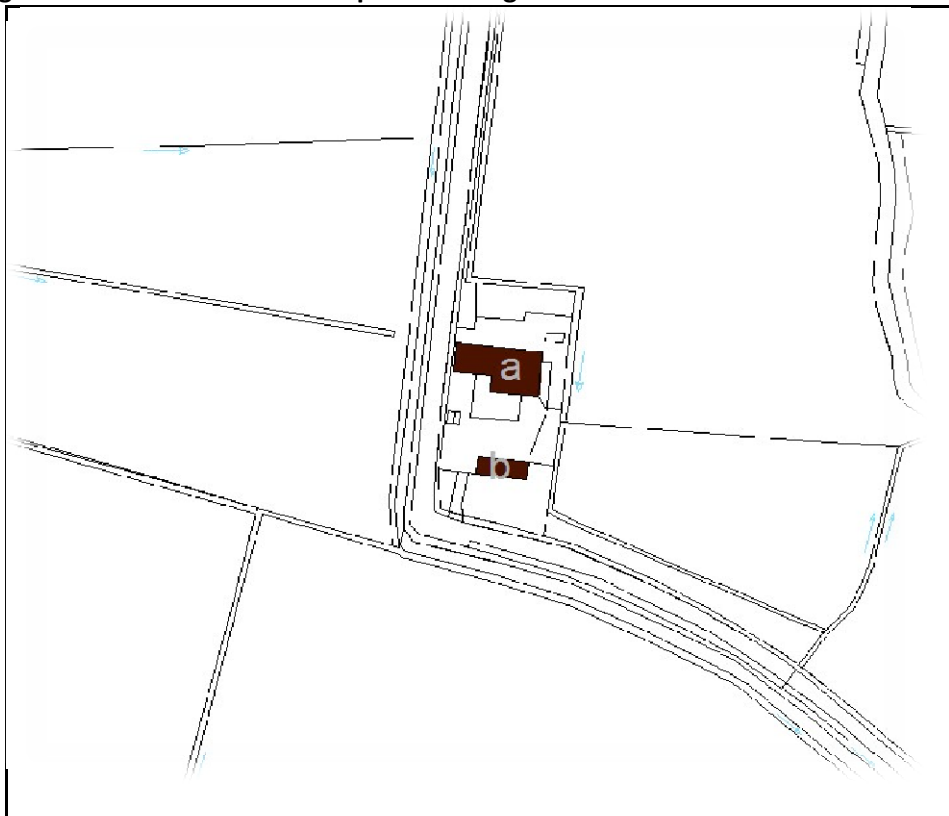
*Denominazione:* cascina Casella Nuova

*Codice ID:*

14

*Ubicazione:*

**Estratto aerofotogrammetrico: individuazione puntuale degli edifici**



**Inquadramento ortofotografico**





**Comune di Gottolengo**

**SCHEDE DI ANALISI E PROGETTO DI TUTELA DEL PATRIMONIO EDILIZIO ESTERNO AL  
TESSUTO URBANO CONSOLIDATO**

*Denominazione:* cascina Casella Nuova

*Codice ID:*

14

*Ubicazione:*

**Immagine 1**

**edificio b**



**Immagine 2**

**edificio a**





**Comune di Gottolengo****SCHEDE DI ANALISI E PROGETTO DI TUTELA DEL PATRIMONIO EDILIZIO ESTERNO AL TESSUTO URBANO CONSOLIDATO**

Denominazione: cascina Casella Nuova

Codice ID:

14

Ubicazione:

**Classificazione dal "Censimento cascine Bresciane" SIT provincia di Brescia**

- ARCHITETTURE STORICO MONUMENTALI
- ARCHITETTURE RILEVANTI INTEGRE NELL'IMPIANTO ORIGINARIO
- ARCHITETTURE RILEVANTI COMPROMESSE NELL'IMPIANTO ORIGINARIO
- ARCHITETTURE SIGNIFICATIVE
- ARCHITETTURE PROVENIENTI DA PTCP O NON CLASSIFICATE

**Interventi ammessi come da N.T.A.**

	LIVELLO PRIMO	LIVELLO SECONDO	LIVELLO TERZO	LIVELLO QUARTO	LIVELLO QUINTO	LIVELLO SESTO	CONSOLID. STATICO	PIANO ATTUATIVO
<b>Edificio o porzione</b>			a,b,					


**Comune di Gottolengo**
**SCHEDE DI ANALISI E PROGETTO DI TUTELA DEL PATRIMONIO EDILIZIO ESTERNO AL  
TESSUTO URBANO CONSOLIDATO**
**Denominazione:** cascina Bellavere

**Codice ID:** 15

**Ubicazione:**
**Tipologia architettonica**
 NUCLEO RURALE      COMPLESSO A CORTE      BLOCCO ISOLATO      ALTRO  
 Note: A corte aperta

DESTINAZIONE	AGRICOLA				EXTRA AGRICOLA			
	Residenza agricola	Accessorio agricolo	Stalla	Altro	Residenza extra agricola	Produttivo artigianale	Attività ricettiva	Altro
<b>Edificio o porzione</b>	a	b						
<b>Epoca storica</b>	dal 1854 al 1958	dal 1854 al 1958						
<b>Vincolo</b>	nessun vincolo	nessun vincolo						
<b>Stato di conservazione</b>	ripristinato	ripristinato						
<b>Stato di dissesto</b>	pdanni non presenti	pochi danni						
<b>Tipo di interesse</b>	ambientale di contesto	ambientale di contesto						

**Elementi architettonici significativi**
 COPERTURA      GRONDE      ARCHIVOLTE      INTONACO      PARAPETTI      DAVANZALI  
 COLONNE      PORTALI      ZOCCOLATURA      TINTEGGIATURE      ABBAINI      LOGGE  
 STIPITI      PORTICI      AFFRESCHI      INFERRIATE      TORRE COLOMBAIA  
 MURATURE      INFISSI      DECORAZIONI      POGGIOLI      CORTILI ANTICHI

**Rilevanza paesistica**
 COMPLEMENTARE AL PAESAGGIO      NEGATIVO CONTRASTANTE      NEUTRO SENZA RILEVANZA  
 MIGLIORATIVO DEL PAESAGGIO      CARATTERIZZANTE IL PAESAGGIO  
 PRESENTE      ASSENTE

**Vegetazione arborea da tutelare**
**Elementi di criticità del paesaggio**
 ELETTRODOTTO      TRALICCIO      SP/AUTOSTRADA      ANTENNA/RIPETITORE      ALTRO

**Note paesistiche:**



**Comune di Gottolengo**

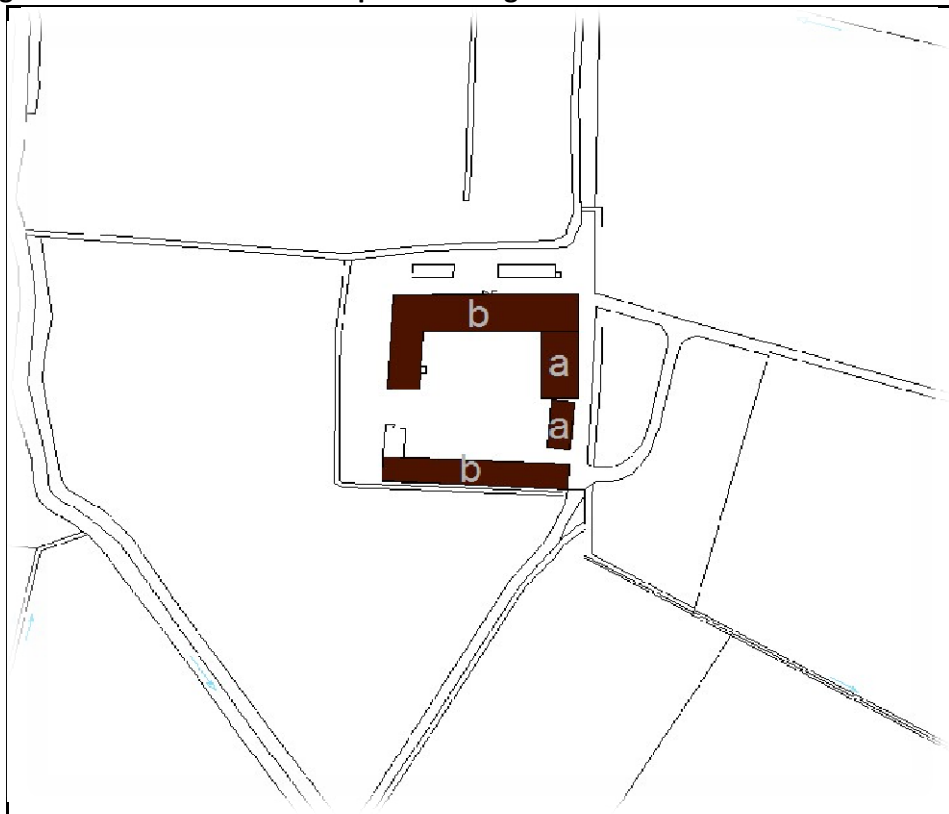
**SCHEDE DI ANALISI E PROGETTO DI TUTELA DEL PATRIMONIO EDILIZIO ESTERNO AL  
TESSUTO URBANO CONSOLIDATO**

*Denominazione:* cascina Bellavere

*Codice ID:* 15

*Ubicazione:*

**Estratto aerofotogrammetrico: individuazione puntuale degli edifici**



**Inquadramento ortofotografico**





**Comune di Gottolengo**

**SCHEDE DI ANALISI E PROGETTO DI TUTELA DEL PATRIMONIO EDILIZIO ESTERNO AL  
TESSUTO URBANO CONSOLIDATO**

*Denominazione:* cascina Bellavere

*Codice ID:* 15

*Ubicazione:*

**Immagine 1**

**edificio a**



**Immagine 2**

**edificio b**




**Comune di Gottolengo**
**SCHEDE DI ANALISI E PROGETTO DI TUTELA DEL PATRIMONIO EDILIZIO ESTERNO AL TESSUTO URBANO CONSOLIDATO**
*Denominazione:* cascina Bellavere

*Codice ID:* 15

*Ubicazione:*
**Classificazione dal "Censimento cascine Bresciane" SIT provincia di Brescia**

- ARCHITETTURE STORICO MONUMENTALI  
 ARCHITETTURE RILEVANTI INTEGRE NELL'IMPIANTO ORIGINARIO  
 ARCHITETTURE RILEVANTI COMPROMESSE NELL'IMPIANTO ORIGINARIO  
 ARCHITETTURE SIGNIFICATIVE  
 ARCHITETTURE PROVENIENTI DA PTCP O NON CLASSIFICATE

**Interventi ammessi come da N.T.A.**

	LIVELLO PRIMO	LIVELLO SECONDO	LIVELLO TERZO	LIVELLO QUARTO	LIVELLO QUINTO	LIVELLO SESTO	CONSOLID. STATICO	PIANO ATTUATIVO
<b>Edificio o porzione</b>			a,b					

**RIPRISTINO E PRESERVAZIONE DELL'ORDINE ARCHITETTONICO:**

In caso d'intervento si prescrive l'eliminazione delle superfetazioni con l'eventuale recupero delle volumetrie se condonate.

**RIPRISTINO E PRESERVAZIONE DEGLI ELEMENTI ARCHITETTONICI**

In caso di intervento si prescrive il mantenimento ed il restauro del porticato (Barchessa)

**RIPRISTINO E PRESERVAZIONE DEI MATERIALI**

I serramenti e pavimentazioni esistenti dovranno essere recuperati o se sostituiti, essere simili agli esistenti storici.


**Comune di Gottolengo**
**SCHEDE DI ANALISI E PROGETTO DI TUTELA DEL PATRIMONIO EDILIZIO ESTERNO AL  
TESSUTO URBANO CONSOLIDATO**
**Denominazione:** cascina Solarino di Sotto

**Codice ID:** 16

**Ubicazione:**
**Tipologia architettonica**
 NUCLEO RURALE       COMPLESSO A CORTE       BLOCCO ISOLATO       ALTRO

Note: A Edifici affiancati o separati

DESTINAZIONE	AGRICOLA				EXTRA AGRICOLA			
	Residenza agricola	Accessorio agricolo	Stalla	Altro	Residenza extra agricola	Produttivo artigianale	Attività ricettiva	Altro
<b>Edificio o porzione</b>	a	b						
<b>Epoca storica</b>	dal 1854 al 1958	dal 1970 al 2006						
<b>Vincolo</b>	nessun vincolo	nessun vincolo						
<b>Stato di conservazione</b>	ripristinato poco alterato	ripristinato poco alterato						
<b>Stato di dissesto</b>	pochi danni	pochi danni						
<b>Tipo di interesse</b>	ambientale di contesto	ambientale di contesto						

**Elementi architettonici significativi**
 COPERTURA     GRONDE     ARCHIVOLTE     INTONACO     PARAPETTI     DAVANZALI  
 COLONNE     PORTALI     ZOCCOLATURA     TINTEGGIATURE     ABBAINI     LOGGE  
 STIPITI     PORTICI     AFFRESCHI     INFERRIATE     TORRE COLOMBAIA  
 MURATURE     INFISSI     DECORAZIONI     POGGIOLI     CORTILI ANTICHI

**Rilevanza paesistica**
 COMPLEMENTARE AL PAESAGGIO     NEGATIVO CONTRASTANTE     NEUTRO SENZA RILEVANZA  
 MIGLIORATIVO DEL PAESAGGIO     CARATTERIZZANTE IL PAESAGGIO  
 PRESENTE     ASSENTE

**Vegetazione arborea da tutelare**
**Elementi di criticità del paesaggio**
 ELETTRODOTTO     TRALICCIO     COPERTURE CEMENTO/AMIANTO     SP/AUTOSTRADA     ANTENNA/RIPETITORE     ALTRO

Note paesistiche:



**Comune di Gottolengo**

**SCHEDE DI ANALISI E PROGETTO DI TUTELA DEL PATRIMONIO EDILIZIO ESTERNO AL  
TESSUTO URBANO CONSOLIDATO**

*Denominazione:* cascina Solarino di Sotto

*Codice ID:* 16

*Ubicazione:*

**Estratto aerofotogrammetrico: individuazione puntuale degli edifici**



**Inquadramento ortofotografico**



**Comune di Gottolengo****SCHEDE DI ANALISI E PROGETTO DI TUTELA DEL PATRIMONIO EDILIZIO ESTERNO AL TESSUTO URBANO CONSOLIDATO**

*Denominazione:* cascina Solarino di Sotto

*Codice ID:* 16

*Ubicazione:*

**Immagine 1**

edificio a,b

**Immagine 2**

edificio a,b






**Comune di Gottolengo**
**SCHEDE DI ANALISI E PROGETTO DI TUTELA DEL PATRIMONIO EDILIZIO ESTERNO AL  
TESSUTO URBANO CONSOLIDATO**
**Denominazione:** cascina Solarino di Sotto

**Codice ID:** 16

**Ubicazione:**
**Classificazione dal "Censimento cascine Bresciane" SIT provincia di Brescia**

- ARCHITETTURE STORICO MONUMENTALI  
 ARCHITETTURE RILEVANTI INTEGRE NELL'IMPIANTO ORIGINARIO  
 ARCHITETTURE RILEVANTI COMPROMESSE NELL'IMPIANTO ORIGINARIO  
 ARCHITETTURE SIGNIFICATIVE  
 ARCHITETTURE PROVENIENTI DA PTCP O NON CLASSIFICATE

**Interventi ammessi come da N.T.A.**

	LIVELLO PRIMO	LIVELLO SECONDO	LIVELLO TERZO	LIVELLO QUARTO	LIVELLO QUINTO	LIVELLO SESTO	CONSOLID. STATICO	PIANO ATTUATIVO
<b>Edificio o porzione</b>			a	b				


**Comune di Gottolengo**
**SCHEDE DI ANALISI E PROGETTO DI TUTELA DEL PATRIMONIO EDILIZIO ESTERNO AL  
TESSUTO URBANO CONSOLIDATO**
**Denominazione:** cascina Aurora

**Codice ID:**

17

**Ubicazione:**
**Tipologia architettonica**
 NUCLEO RURALE     COMPLESSO A CORTE     BLOCCO ISOLATO     ALTRO

Note: A Edifici affiancati o separati

DESTINAZIONE	AGRICOLA				EXTRA AGRICOLA			
	Residenza agricola	Accessorio agricolo	Stalla	Altro	Residenza extra agricola	Produttivo artigianale	Attività ricettiva	Altro
<b>Edificio o porzione</b>	a	b,c,d						
<b>Epoca storica</b>	dal 1958 al 1970	dal 1958 al 1970						
<b>Vincolo</b>	nessun vincolo	nessun vincolo						
<b>Stato di conservazione</b>	Ripristinato poco alterato	Ripristinato poco alterato						
<b>Stato di dissesto</b>	nessun danno	nessun danno						
<b>Tipo di interesse</b>	tipologico	tipologico						

**Elementi architettonici significativi**
 COPERTURA     GRONDE     ARCHIVOLTE     INTONACO     PARAPETTI     DAVANZALI  
 COLONNE     PORTALI     ZOCCOLATURA     TINTEGGIATURE     ABBAINI     LOGGE  
 STIPITI     PORTICI     AFFRESCHI     INFERRIATE     TORRE COLOMBAIA  
 MURATURE     INFISSI     DECORAZIONI     POGGIOLI     CORTILI ANTICHI

**Rilevanza paesistica**
 COMPLEMENTARE AL PAESAGGIO     NEGATIVO CONTRASTANTE     NEUTRO SENZA RILEVANZA  
 MIGLIORATIVO DEL PAESAGGIO     CARATTERIZZANTE IL PAESAGGIO  
 PRESENTE     ASSENTE

**Vegetazione arborea da tutelare**
**Elementi di criticità del paesaggio**
 ELETTRDOTTO     TRALICCIO     SP/AUTOSTRADA     ANTENNA/RIPETITORE     ALTRO

Note paesistiche:



**Comune di Gottolengo**

**SCHEDE DI ANALISI E PROGETTO DI TUTELA DEL PATRIMONIO EDILIZIO ESTERNO AL  
TESSUTO URBANO CONSOLIDATO**

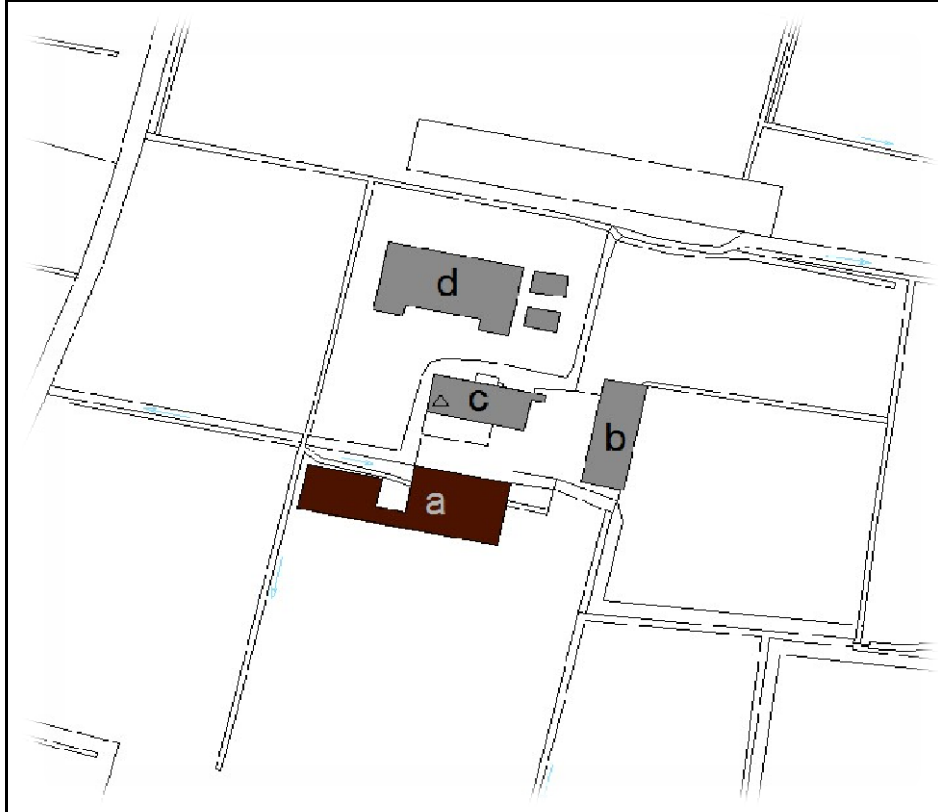
*Denominazione:* cascina Aurora

*Codice ID:*

17

*Ubicazione:*

**Estratto aerofotogrammetrico: individuazione puntuale degli edifici**



**Inquadramento ortofotografico**





**Comune di Gottolengo**

**SCHEDA DI ANALISI E PROGETTO DI TUTELA DEL PATRIMONIO EDILIZIO ESTERNO AL  
TESSUTO URBANO CONSOLIDATO**

*Denominazione:* cascina Aurora

*Codice ID:*

17

*Ubicazione:*

**Immagine 1**

edificio a



**Immagine 2**




**Comune di Gottolengo**
**SCHEDE DI ANALISI E PROGETTO DI TUTELA DEL PATRIMONIO EDILIZIO ESTERNO AL  
TESSUTO URBANO CONSOLIDATO**
*Denominazione:* cascina Aurora

*Codice ID:*

17

*Ubicazione:*
**Classificazione dal "Censimento cascine Bresciane" SIT provincia di Brescia**

- ARCHITETTURE STORICO MONUMENTALI  
 ARCHITETTURE RILEVANTI INTEGRE NELL'IMPIANTO ORIGINARIO  
 ARCHITETTURE RILEVANTI COMPROMESSE NELL'IMPIANTO ORIGINARIO  
 ARCHITETTURE SIGNIFICATIVE  
 ARCHITETTURE PROVENIENTI DA PTCP O NON CLASSIFICATE

**Interventi ammessi come da N.T.A.**

	LIVELLO PRIMO	LIVELLO SECONDO	LIVELLO TERZO	LIVELLO QUARTO	LIVELLO QUINTO	LIVELLO SESTO	CONSOLID. STATICO	PIANO ATTUATIVO
<b>Edificio o porzione</b>				a,b,				


**Comune di Gottolengo**
**SCHEDE DI ANALISI E PROGETTO DI TUTELA DEL PATRIMONIO EDILIZIO ESTERNO AL  
TESSUTO URBANO CONSOLIDATO**
**Denominazione:** cascina Opolo

**Codice ID:** 18

**Ubicazione:**
**Tipologia architettonica**
 NUCLEO RURALE      COMPLESSO A CORTE      BLOCCO ISOLATO      ALTRO  
 Note: A corte chiusa

DESTINAZIONE	AGRICOLA				EXTRA AGRICOLA			
	Residenza agricola	Accessorio agricolo	Stalla	Altro	Residenza extra agricola	Produttivo artigianale	Attività ricettiva	Altro
<b>Edificio o porzione</b>	a		b					
<b>Epoca storica</b>	dal 1854 al 1958		dal 1970 al 2006					
<b>Vincolo</b>	nessun vincolo		nessun vincolo					
<b>Stato di conservazione</b>	ripristinato integro		recente					
<b>Stato di dissesto</b>	pochi danni		nessun danno					
<b>Tipo di interesse</b>	tipologico		nessuno neutro					

**Elementi architettonici significativi**
 COPERTURA      GRONDE      ARCHIVOLTE      INTONACO      PARAPETTI      DAVANZALI  
 COLONNE      PORTALI      ZOCCOLATURA      TINTEGGIATURE      ABBAINI      LOGGE  
 STIPITI      PORTICI      AFFRESCHI      INFERRIATE      TORRE COLOMBAIA  
 MURATURE      INFISSI      DECORAZIONI      POGGIOLI      CORTILI ANTICHI

**Rilevanza paesistica**
 COMPLEMENTARE AL PAESAGGIO      NEGATIVO CONTRASTANTE      NEUTRO SENZA RILEVANZA  
 MIGLIORATIVO DEL PAESAGGIO      CARATTERIZZANTE IL PAESAGGIO  
 PRESENTE      ASSENTE

**Vegetazione arborea da tutelare**
**Elementi di criticità del paesaggio**
 ELETTRODOTTO      TRALICCIO      COPERTURE CEMENTO/AMIANTO  
 SP/AUTOSTRADA      ANTENNA/RIPETITORE      ALTRO

**Note paesistiche:**



**Comune di Gottolengo**

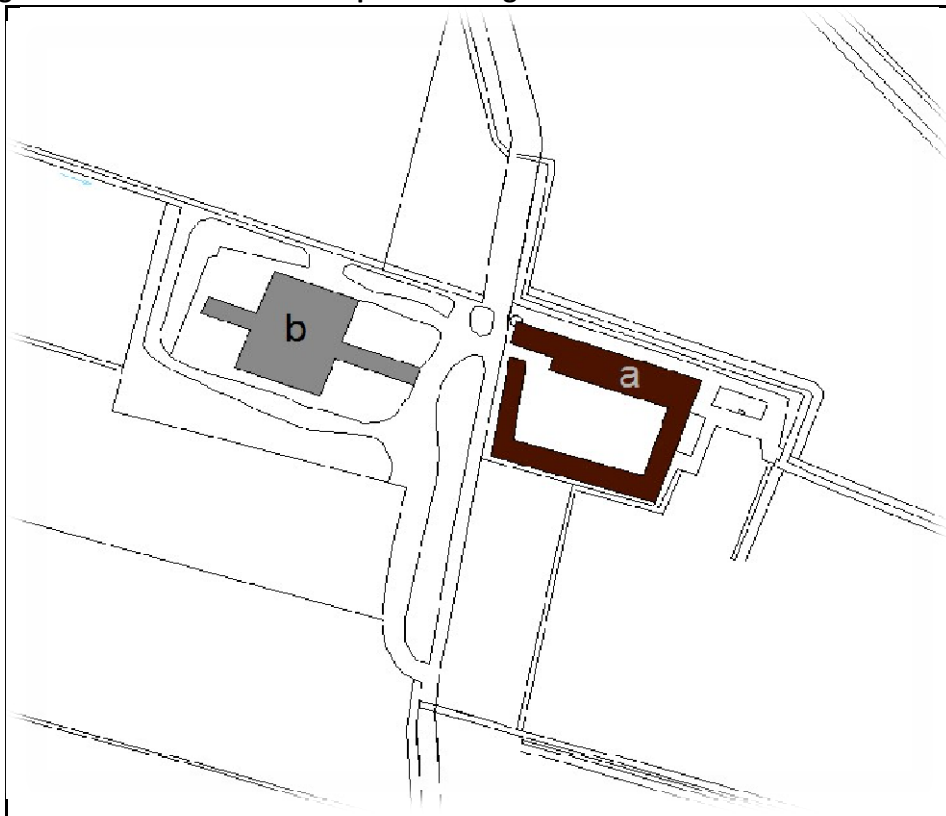
**SCHEDE DI ANALISI E PROGETTO DI TUTELA DEL PATRIMONIO EDILIZIO ESTERNO AL  
TESSUTO URBANO CONSOLIDATO**

*Denominazione:* cascina Opolo

*Codice ID:* 18

*Ubicazione:*

**Estratto aerofotogrammetrico: individuazione puntuale degli edifici**



**Inquadramento ortofotografico**





**Comune di Gottolengo**

**SCHEDE DI ANALISI E PROGETTO DI TUTELA DEL PATRIMONIO EDILIZIO ESTERNO AL  
TESSUTO URBANO CONSOLIDATO**

*Denominazione:* cascina Opolo

*Codice ID:* 18

*Ubicazione:*

**Immagine 1**

edificio a



**Immagine 2**

edificio a






**Comune di Gottolengo**
**SCHEDE DI ANALISI E PROGETTO DI TUTELA DEL PATRIMONIO EDILIZIO ESTERNO AL  
TESSUTO URBANO CONSOLIDATO**
*Denominazione:* cascina Opolo

*Codice ID:* 18

*Ubicazione:*
**Classificazione dal "Censimento cascine Bresciane" SIT provincia di Brescia**

- ARCHITETTURE STORICO MONUMENTALI  
 ARCHITETTURE RILEVANTI INTEGRE NELL'IMPIANTO ORIGINARIO  
 ARCHITETTURE RILEVANTI COMPROMESSE NELL'IMPIANTO ORIGINARIO  
 ARCHITETTURE SIGNIFICATIVE  
 ARCHITETTURE PROVENIENTI DA PTCP O NON CLASSIFICATE

**Interventi ammessi come da N.T.A.**

	LIVELLO PRIMO	LIVELLO SECONDO	LIVELLO TERZO	LIVELLO QUARTO	LIVELLO QUINTO	LIVELLO SESTO	CONSOLID. STATICO	PIANO ATTUATIVO
<b>Edificio o porzione</b>		a			b			

**RIPRISTINO E PRESERVAZIONE DELL'ORDINE ARCHITETTONICO:**

In caso di intervento si prescrive il mantenimento delle partiture esistenti nonché la preservazione degli orizzontamenti e degli elementi verticali come gli esistenti storici.

**RIPRISTINO E PRESERVAZIONE DEGLI ELEMENTI ARCHITETTONICI**

In caso di intervento si prescrive il mantenimento ed il restauro del porticato (Barchessa)

**RIPRISTINO E PRESERVAZIONE DEI MATERIALI**

I serramenti e pavimentazioni esistenti dovranno essere recuperati o se sostituiti, essere simili agli esistenti storici.


**Comune di Gottolengo**
**SCHEDE DI ANALISI E PROGETTO DI TUTELA DEL PATRIMONIO EDILIZIO ESTERNO AL  
TESSUTO URBANO CONSOLIDATO**
**Denominazione:** cascina Belvedere

**Codice ID:** 19

**Ubicazione:**
**Tipologia architettonica**
 NUCLEO RURALE       COMPLESSO A CORTE       BLOCCO ISOLATO       ALTRO

**Note:**

DESTINAZIONE	AGRICOLA				EXTRA AGRICOLA			
	Residenza agricola	Accessorio agricolo	Stalla	Altro	Residenza extra agricola	Produttivo artigianale	Attività ricettiva	Altro
<b>Edificio o porzione</b>	a	b	d		c			
<b>Epoca storica</b>	dal 1970 al 2006	dal 1810 Al 1954	dal 1970 al 2006		dal 1970 al 2006			
<b>Vincolo</b>	nessun vincolo	nessun vincolo	nessun vincolo		nessun vincolo			
<b>Stato di conservazione</b>	recente	trasformato	recente		recente			
<b>Stato di dissesto</b>	danni non presenti	pochi danni	danni non presenti		danni non presenti			
<b>Tipo di interesse</b>	nessuno neutro	ambientale di contesto			danni non presenti			

**Elementi architettonici significativi**
 COPERTURA     GRONDE     ARCHIVOLTE     INTONACO     PARAPETTI     DAVANZALI  
 COLONNE     PORTALI     ZOCCOLATURA     TINTEGGIATURE     ABBAINI     LOGGE  
 STIPITI     PORTICI     AFFRESCHI     INFERRIATE     TORRE COLOMBAIA  
 MURATURE     INFISSI     DECORAZIONI     POGGIOLI     CORTILI ANTICHI

**Rilevanza paesistica**
 COMPLEMENTARE AL PAESAGGIO     NEGATIVO CONTRASTANTE     NEUTRO SENZA RILEVANZA  
 MIGLIORATIVO DEL PAESAGGIO     PRESENTE     CARATTERIZZANTE IL PAESAGGIO  
 ASSENTE

**Vegetazione arborea da tutelare**
**Elementi di criticità del paesaggio**
 ELETTRODOTTO     TRALICCIO     COPERTURE CEMENTO/AMIANTO     SP/AUTOSTRADA     ANTENNA/RIPETITORE     ALTRO

**Note paesistiche:**



**Comune di Gottolengo**

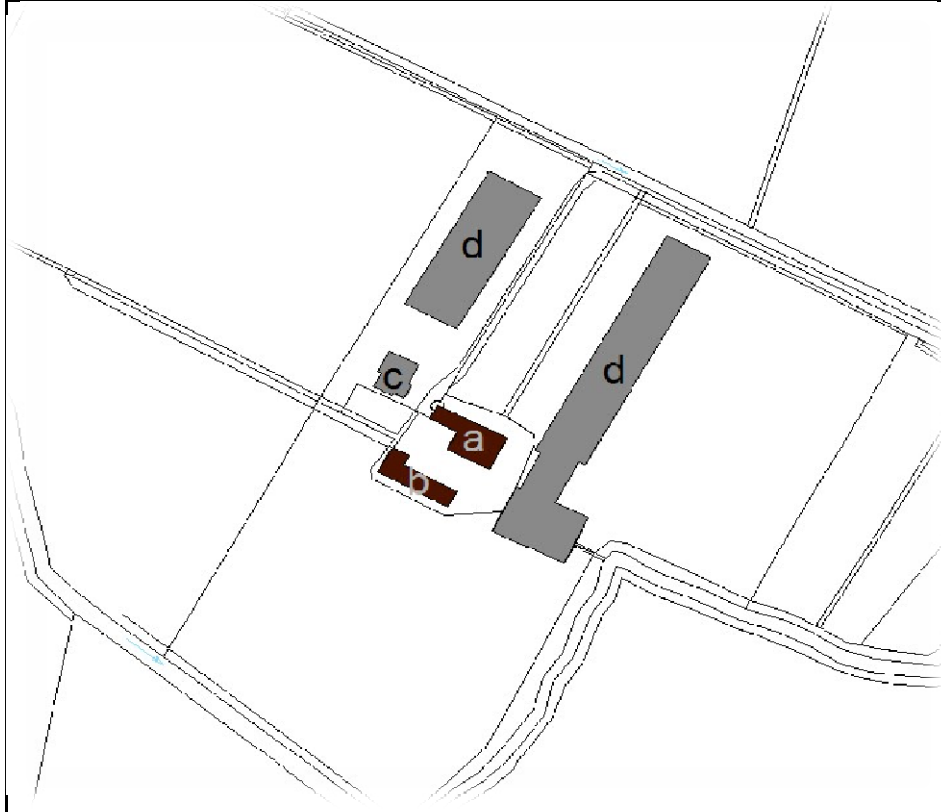
**SCHEDE DI ANALISI E PROGETTO DI TUTELA DEL PATRIMONIO EDILIZIO ESTERNO AL  
TESSUTO URBANO CONSOLIDATO**

*Denominazione:* cascina Belvedere


*Codice ID:* 19

*Ubicazione:*

**Estratto aerofotogrammetrico: individuazione puntuale degli edifici**



**Inquadramento ortofotografico**





**Comune di Gottolengo**

**SCHEDE DI ANALISI E PROGETTO DI TUTELA DEL PATRIMONIO EDILIZIO ESTERNO AL  
TESSUTO URBANO CONSOLIDATO**

*Denominazione:* cascina Belvedere

*Codice ID:* 19

*Ubicazione:*

**Immagine 1**

**edificio a**



**Immagine 2**

**edificio b**




**Comune di Gottolengo**
**SCHEDE DI ANALISI E PROGETTO DI TUTELA DEL PATRIMONIO EDILIZIO ESTERNO AL  
TESSUTO URBANO CONSOLIDATO**
**Denominazione:** cascina Belvedere

**Codice ID:** 19

**Ubicazione:**
**Classificazione dal "Censimento cascine Bresciane" SIT provincia di Brescia**

- ARCHITETTURE STORICO MONUMENTALI  
 ARCHITETTURE RILEVANTI INTEGRE NELL'IMPIANTO ORIGINARIO  
 ARCHITETTURE RILEVANTI COMPROMESSE NELL'IMPIANTO ORIGINARIO  
 ARCHITETTURE SIGNIFICATIVE  
 ARCHITETTURE PROVENIENTI DA PTCP O NON CLASSIFICATE

**Interventi ammessi come da N.T.A.**

	LIVELLO PRIMO	LIVELLO SECONDO	LIVELLO TERZO	LIVELLO QUARTO	LIVELLO QUINTO	LIVELLO SESTO	CONSOLID. STATICO	PIANO ATTUATIVO
<b>Edificio o porzione</b>			b	a	c,d,			

**RIPRISTINO E PRESERVAZIONE DELL'ORDINE ARCHITETTONICO:**

In caso d'intervento si prescrive il ripristino del rapporto l/h storico delle forometrie.

**RIPRISTINO E PRESERVAZIONE DEGLI ELEMENTI ARCHITETTONICI**

In caso di intervento si prescrive il ripristino degli orizzontamenti e degli elementi verticali come i preesistenti storici


**Comune di Gottolengo**
**SCHEDE DI ANALISI E PROGETTO DI TUTELA DEL PATRIMONIO EDILIZIO ESTERNO AL  
TESSUTO URBANO CONSOLIDATO**
**Denominazione:** cascina Colombara

**Codice ID:**

20

**Ubicazione:**
**Tipologia architettonica**
 NUCLEO RURALE

 COMPLESSO A CORTE

 BLOCCO ISOLATO

 ALTRO

Note: A edifici affiancati o separati

DESTINAZIONE	AGRICOLA				EXTRA AGRICOLA			
	Residenza agricola	Accessorio agricolo	Stalla	Altro	Residenza extra agricola	Produttivo artigianale	Attività ricettiva	Altro
<b>Edificio o porzione</b>	a	b	c					
<b>Epoca storica</b>	dal 1854 al 1958	dal 1854 al 1958	dal 1970 al 2006					
<b>Vincolo</b>	nessun vincolo	nessun vincolo	nessun vincolo					
<b>Stato di conservazione</b>	ripristinato poco alterato	integro	recente					
<b>Stato di dissesto</b>	danni non presenti	pochi danni	pochi danni					
<b>Tipo di interesse</b>	ambientale di contesto	ambientale di contesto	nessuno neutro					

**Elementi architettonici significativi**

- |                                    |   |                                      |  |  |                                    |
|------------------------------------|---|--------------------------------------|--|--|------------------------------------|
| <input type="checkbox"/> COPERTURA | <input type="checkbox"/> GRONDE             | <input type="checkbox"/> ARCHIVOLTE  | <input type="checkbox"/> INTONACO      | <input type="checkbox"/> PARAPETTI       | <input type="checkbox"/> DAVANZALI |
| <input type="checkbox"/> COLONNE   | <input type="checkbox"/> PORTALI            | <input type="checkbox"/> ZOCCOLATURA | <input type="checkbox"/> TINTEGGIATURE | <input type="checkbox"/> ABBAINI         | <input type="checkbox"/> LOGGE     |
| <input type="checkbox"/> STIPITI   | <input checked="" type="checkbox"/> PORTICI | <input type="checkbox"/> AFFRESCHI   | <input type="checkbox"/> INFERRIATE    | <input type="checkbox"/> TORRE COLOMBAIA |                                    |
| <input type="checkbox"/> MURATURE  | <input type="checkbox"/> INFISSI            | <input type="checkbox"/> DECORAZIONI | <input type="checkbox"/> POGGIOLI      | <input type="checkbox"/> CORTILI ANTICHI |                                    |

**Rilevanza paesistica**
 COMPLEMENTARE AL PAESAGGIO

 NEGATIVO CONTRASTANTE

 NEUTRO SENZA RILEVANZA

 MIGLIORATIVO DEL PAESAGGIO

 CARATTERIZZANTE IL PAESAGGIO

 PRESENTE

 ASSENTE

**Vegetazione arborea da tutelare**
**Elementi di criticità del paesaggio**
 ELETTRODOTTO

 TRALICCIO

 COPERTURE CEMENTO/AMIANTO

 SP/AUTOSTRADA

 ANTENNA/RIPETITORE

 ALTRO

Note paesistiche:



Comune di Gottolengo

SCHEDE DI ANALISI E PROGETTO DI TUTELA DEL PATRIMONIO EDILIZIO ESTERNO AL  
TESSUTO URBANO CONSOLIDATO

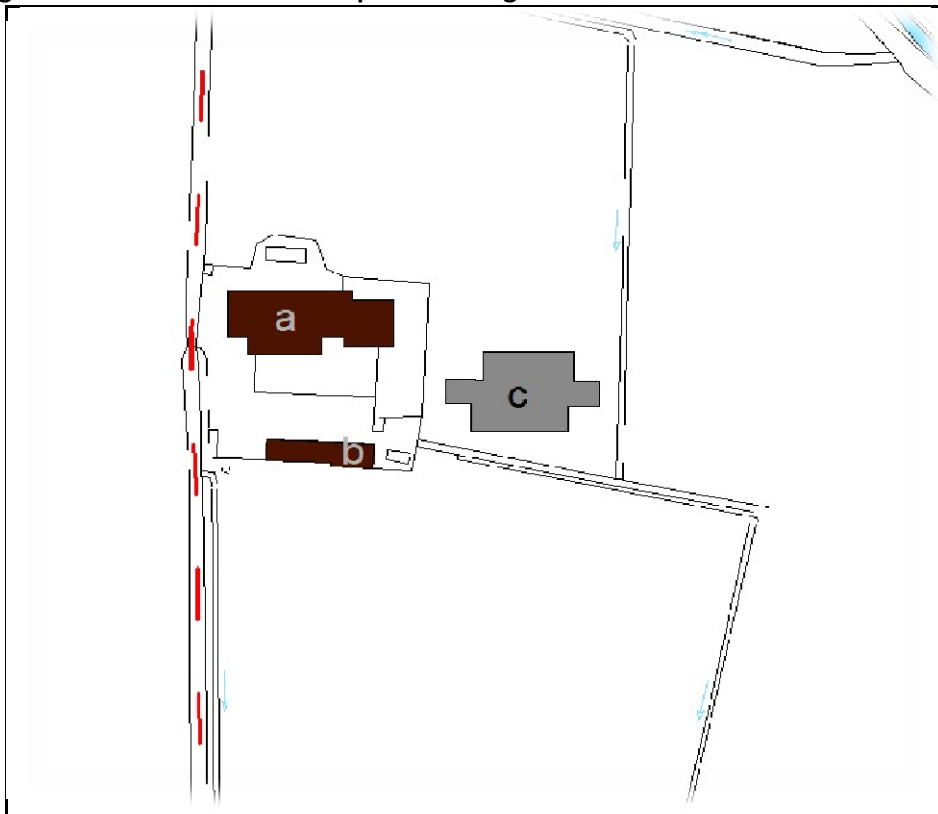
Denominazione: cascina Colombara

Codice ID:

20

Ubicazione:

Estratto aerofotogrammetrico: individuazione puntuale degli edifici



Inquadramento ortofotografico





**Comune di Gottolengo**

**SCHEDE DI ANALISI E PROGETTO DI TUTELA DEL PATRIMONIO EDILIZIO ESTERNO AL  
TESSUTO URBANO CONSOLIDATO**

*Denominazione:* cascina Colombara

*Codice ID:*

20

*Ubicazione:*

**Immagine 1**

**edificio a**



**Immagine 2**

**edificio b**






**Comune di Gottolengo**
**SCHEDE DI ANALISI E PROGETTO DI TUTELA DEL PATRIMONIO EDILIZIO ESTERNO AL  
TESSUTO URBANO CONSOLIDATO**
*Denominazione:* cascina Colombara

*Codice ID:*

20

*Ubicazione:*
**Classificazione dal "Censimento cascine Bresciane" SIT provincia di Brescia**

- ARCHITETTURE STORICO MONUMENTALI  
 ARCHITETTURE RILEVANTI INTEGRE NELL'IMPIANTO ORIGINARIO  
 ARCHITETTURE RILEVANTI COMPROMESSE NELL'IMPIANTO ORIGINARIO  
 ARCHITETTURE SIGNIFICATIVE  
 ARCHITETTURE PROVENIENTI DA PTCP O NON CLASSIFICATE

**Interventi ammessi come da N.T.A.**

	LIVELLO PRIMO	LIVELLO SECONDO	LIVELLO TERZO	LIVELLO QUARTO	LIVELLO QUINTO	LIVELLO SESTO	CONSOLID. STATICO	PIANO ATTUATIVO
<b>Edificio o porzione</b>			a,b,		c			

**RIPRISTINO E PRESERVAZIONE DELL'ORDINE ARCHITETTONICO:**

In caso d'intervento si prescrive il mantenimento delle partiture e delle fonometrie esistenti

**RIPRISTINO E PRESERVAZIONE DEGLI ELEMENTI ARCHITETTONICI**

In caso di intervento si prescrive il mantenimento ed il restauro del porticato (Barchessa)

**RIPRISTINO E PRESERVAZIONE DEI MATERIALI**

I serramenti e pavimentazioni esistenti dovranno essere recuperati o se sostituiti, essere simili agli esistenti storici.


**Comune di Gottolengo**
**SCHEDE DI ANALISI E PROGETTO DI TUTELA DEL PATRIMONIO EDILIZIO ESTERNO AL  
TESSUTO URBANO CONSOLIDATO**
**Denominazione:** cascina Savoia

**Codice ID:** 21

**Ubicazione:**
**Tipologia architettonica**
 NUCLEO RURALE       COMPLESSO A CORTE       BLOCCO ISOLATO       ALTRO

Note: Edifici affiancati o separati

DESTINAZIONE	AGRICOLA				EXTRA AGRICOLA			
	Residenza agricola	Accessorio agricolo	Stalla	Altro	Residenza extra agricola	Produttivo artigianale	Attività ricettiva	Altro
<b>Edificio o porzione</b>	a	b		c				
<b>Epoca storica</b>	dal 1854 al 1958	dal 1854 al 1958		dal 1970 al 2006				
<b>Vincolo</b>	nessun vincolo	nessun vincolo		nessun vincolo				
<b>Stato di conservazione</b>	ripristinato poco alterato	ripristinato poco alterato		recente				
<b>Stato di dissesto</b>	danni non presenti	danni non presenti		danni non presenti				
<b>Tipo di interesse</b>	ambientale di contesto	ambientale di contesto		nessuno neutro				

**Elementi architettonici significativi**
 COPERTURA     GRONDE     ARCHIVOLTE     INTONACO     PARAPETTI     DAVANZALI  
 COLONNE     PORTALI     ZOCCOLATURA     TINTEGGIATURE     ABBAINI     LOGGE  
 STIPITI     PORTICI     AFFRESCHI     INFERRIATE     TORRE COLOMBAIA  
 MURATURE     INFISSI     DECORAZIONI     POGGIOLI     CORTILI ANTICHI

**Rilevanza paesistica**
 COMPLEMENTARE AL PAESAGGIO     NEGATIVO CONTRASTANTE     NEUTRO SENZA RILEVANZA  
 MIGLIORATIVO DEL PAESAGGIO     CARATTERIZZANTE IL PAESAGGIO

**Vegetazione arborea da tutelare**
 PRESENTE     ASSENTE

**Elementi di criticità del paesaggio**
 ELETTRODOTTO     TRALICCIO     COPERTURE CEMENTO/AMIANTO     SP/AUTOSTRADA     ANTENNA/RIPETITORE     ALTRO

Note paesistiche:



Comune di Gottolengo

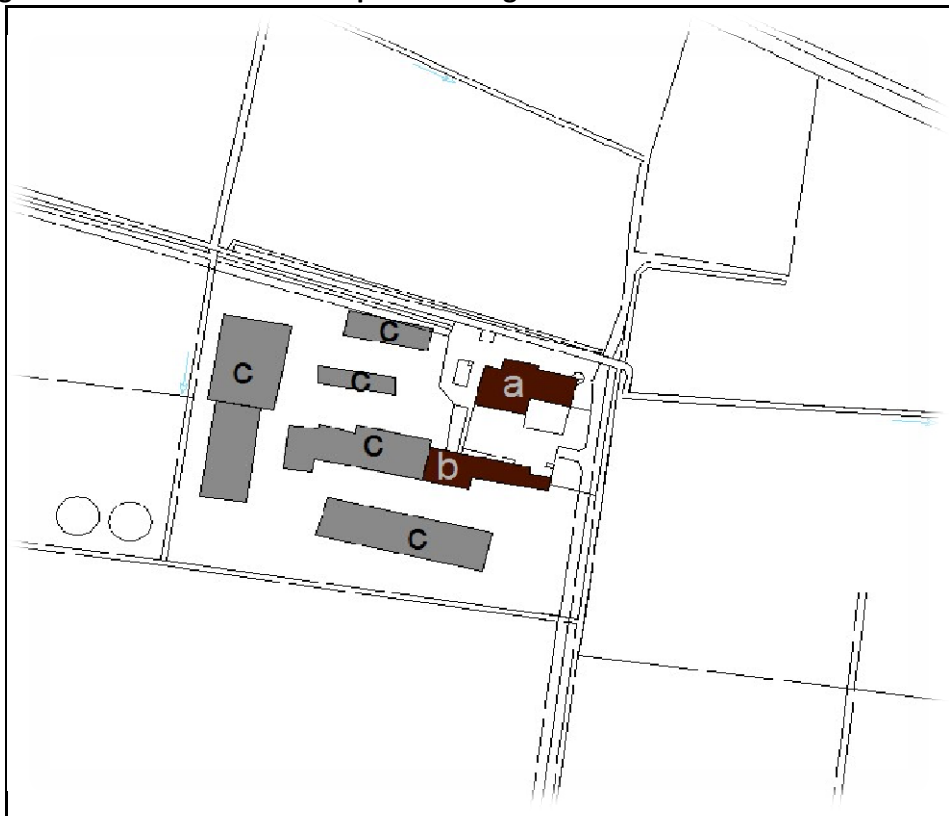
SCHEDE DI ANALISI E PROGETTO DI TUTELA DEL PATRIMONIO EDILIZIO ESTERNO AL  
TESSUTO URBANO CONSOLIDATO

Denominazione: cascina Savoia

Codice ID: 21

Ubicazione:

Estratto aerofotogrammetrico: individuazione puntuale degli edifici



Inquadramento ortofotografico





**Comune di Gottolengo**

**SCHEDE DI ANALISI E PROGETTO DI TUTELA DEL PATRIMONIO EDILIZIO ESTERNO AL  
TESSUTO URBANO CONSOLIDATO**

*Denominazione:* cascina Savoia

*Codice ID:* 21

*Ubicazione:*

**Immagine 1**

edificio a



**Immagine 2**

edificio b




**Comune di Gottolengo**
**SCHEDE DI ANALISI E PROGETTO DI TUTELA DEL PATRIMONIO EDILIZIO ESTERNO AL  
TESSUTO URBANO CONSOLIDATO**
**Denominazione:** cascina Savoia

**Codice ID:** 21

**Ubicazione:**
**Classificazione dal "Censimento cascine Bresciane" SIT provincia di Brescia**

- ARCHITETTURE STORICO MONUMENTALI  
 ARCHITETTURE RILEVANTI INTEGRE NELL'IMPIANTO ORIGINARIO  
 ARCHITETTURE RILEVANTI COMPROMESSE NELL'IMPIANTO ORIGINARIO  
 ARCHITETTURE SIGNIFICATIVE  
 ARCHITETTURE PROVENIENTI DA PTCP O NON CLASSIFICATE

**Interventi ammessi come da N.T.A.**

	LIVELLO PRIMO	LIVELLO SECONDO	LIVELLO TERZO	LIVELLO QUARTO	LIVELLO QUINTO	LIVELLO SESTO	CONSOLID. STATICO	PIANO ATTUATIVO
<b>Edificio o porzione</b>			a	b	c			


**Comune di Gottolengo**
**SCHEDE DI ANALISI E PROGETTO DI TUTELA DEL PATRIMONIO EDILIZIO ESTERNO AL  
TESSUTO URBANO CONSOLIDATO**
**Denominazione:** cascina Feniletto

**Codice ID:**

22

**Ubicazione:**
**Tipologia architettonica**
 NUCLEO RURALE

 COMPLESSO A CORTE

 BLOCCO ISOLATO

 ALTRO

Note: A edifici affiancati o separati

DESTINAZIONE	AGRICOLA				EXTRA AGRICOLA			
	Residenza agricola	Accessorio agricolo	Stalla	Altro	Residenza extra agricola	Produttivo artigianale	Attività ricettiva	Altro
<b>Edificio o porzione</b>	a,c	b	d					
<b>Epoca storica</b>	dal 1854 al 1958	dal 1970 al 2006	dal 1970 al 2006					
<b>Vincolo</b>	nessun vincolo	nessun vincolo	nessun vincolo					
<b>Stato di conservazione</b>	trasformato	integro	recente					
<b>Stato di dissesto</b>	pochi danni	pochi danni	pochi danni					
<b>Tipo di interesse</b>	ambientale di contesto	nessuno neutro	nessuno neutro					

**Elementi architettonici significativi**

- |                                    |   |                                      |  |  |                                    |
|------------------------------------|---|--------------------------------------|--|--|------------------------------------|
| <input type="checkbox"/> COPERTURA | <input type="checkbox"/> GRONDE             | <input type="checkbox"/> ARCHIVOLTE  | <input type="checkbox"/> INTONACO      | <input type="checkbox"/> PARAPETTI       | <input type="checkbox"/> DAVANZALI |
| <input type="checkbox"/> COLONNE   | <input checked="" type="checkbox"/> PORTALI | <input type="checkbox"/> ZOCCOLATURA | <input type="checkbox"/> TINTEGGIATURE | <input type="checkbox"/> ABBAINI         | <input type="checkbox"/> LOGGE     |
| <input type="checkbox"/> STIPITI   | <input type="checkbox"/> PORTICI            | <input type="checkbox"/> AFFRESCHI   | <input type="checkbox"/> INFERRIATE    | <input type="checkbox"/> TORRE COLOMBAIA |                                    |
| <input type="checkbox"/> MURATURE  | <input type="checkbox"/> INFISSI            | <input type="checkbox"/> DECORAZIONI | <input type="checkbox"/> POGGIOLI      | <input type="checkbox"/> CORTILI ANTICHI |                                    |

**Rilevanza paesistica**
 COMPLEMENTARE AL PAESAGGIO

 NEGATIVO CONTRASTANTE

 NEUTRO SENZA RILEVANZA

 MIGLIORATIVO DEL PAESAGGIO

 CARATTERIZZANTE IL PAESAGGIO

 PRESENTE

 ASSENTE

**Vegetazione arborea da tutelare**
**Elementi di criticità del paesaggio**
 ELETTRODOTTO

 TRALICCIO

 COPERTURE CEMENTO/AMIANTO

 SP/AUTOSTRADA

 ANTENNA/RIPETITORE

 ALTRO

Note paesistiche:



Comune di Gottolengo

SCHEDE DI ANALISI E PROGETTO DI TUTELA DEL PATRIMONIO EDILIZIO ESTERNO AL  
TESSUTO URBANO CONSOLIDATO

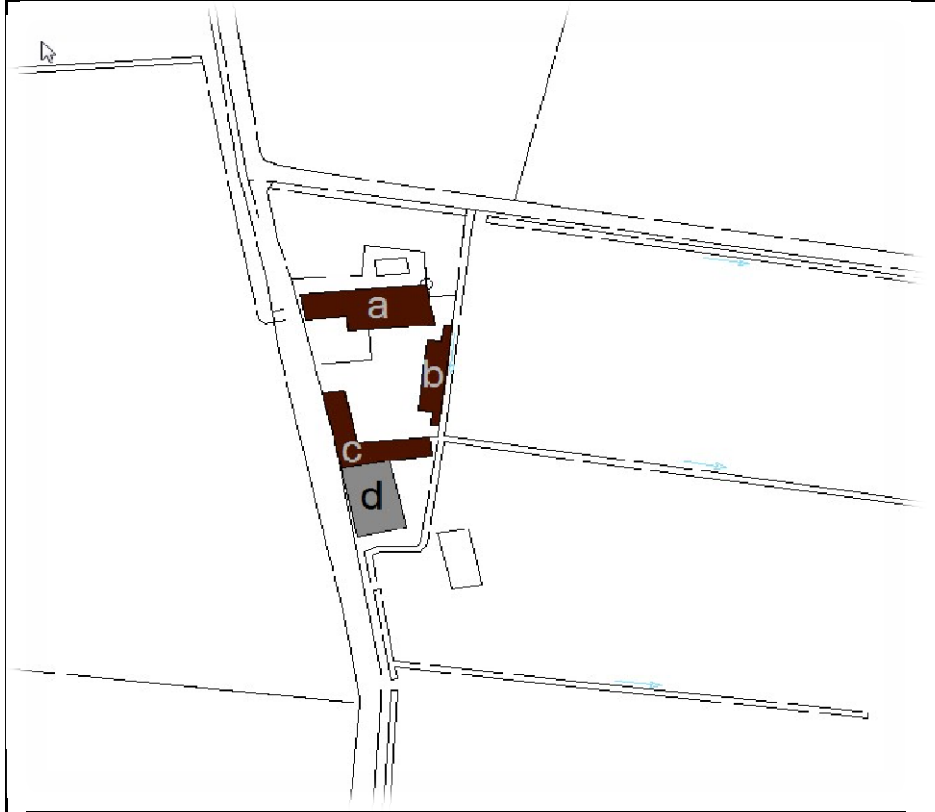
Denominazione: cascina Feniletto

Codice ID:

22

Ubicazione:

Estratto aerofotogrammetrico: individuazione puntuale degli edifici



Inquadramento ortofotografico





**Comune di Gottolengo**

**SCHEDE DI ANALISI E PROGETTO DI TUTELA DEL PATRIMONIO EDILIZIO ESTERNO AL  
TESSUTO URBANO CONSOLIDATO**

*Denominazione:* cascina Feniletto

*Codice ID:*

22

*Ubicazione:*

**Immagine 1**

edificio a



**Immagine 2**

edificio c






**Comune di Gottolengo**
**SCHEDE DI ANALISI E PROGETTO DI TUTELA DEL PATRIMONIO EDILIZIO ESTERNO AL TESSUTO URBANO CONSOLIDATO**
*Denominazione:* cascina Feniletto

*Codice ID:*

22

*Ubicazione:*
**Classificazione dal "Censimento cascine Bresciane" SIT provincia di Brescia**

- ARCHITETTURE STORICO MONUMENTALI  
 ARCHITETTURE RILEVANTI INTEGRE NELL'IMPIANTO ORIGINARIO  
 ARCHITETTURE RILEVANTI COMPROMESSE NELL'IMPIANTO ORIGINARIO  
 ARCHITETTURE SIGNIFICATIVE  
 ARCHITETTURE PROVENIENTI DA PTCP O NON CLASSIFICATE

**Interventi ammessi come da N.T.A.**

	LIVELLO PRIMO	LIVELLO SECONDO	LIVELLO TERZO	LIVELLO QUARTO	LIVELLO QUINTO	LIVELLO SESTO	CONSOLID. STATICO	PIANO ATTUATIVO
<b>Edificio o porzione</b>		a	b,c		d			

**RIPRISTINO E PRESERVAZIONE DELL'ORDINE ARCHITETTONICO:**

Per quanto riguarda l'edificio principale si potrà intervenire solamente con restauro conservativo.

**RIPRISTINO E PRESERVAZIONE DEGLI ELEMENTI ARCHITETTONICI**

In caso di intervento si prescrive il mantenimento ed il restauro del porticato (Barchessa)

**RIPRISTINO E PRESERVAZIONE DEI MATERIALI**

I serramenti e pavimentazioni esistenti dovranno essere recuperati o se sostituiti, essere simili agli esistenti storici.


**Comune di Gottolengo**
**SCHEDE DI ANALISI E PROGETTO DI TUTELA DEL PATRIMONIO EDILIZIO ESTERNO AL  
TESSUTO URBANO CONSOLIDATO**
**Denominazione:** cascina Reccolo

**Codice ID:** 23

**Ubicazione:**
**Tipologia architettonica**
 NUCLEO RURALE       COMPLESSO A CORTE       BLOCCO ISOLATO       ALTRO

Note: A edifici affiancati o separati

DESTINAZIONE	AGRICOLA				EXTRA AGRICOLA			
	Residenza agricola	Accessorio agricolo	Stalla	Altro	Residenza extra agricola	Produttivo artigianale	Attività ricettiva	Altro
<b>Edificio o porzione</b>	a							
<b>Epoca storica</b>	dal 1854 al 1958							
<b>Vincolo</b>	nessun vincolo							
<b>Stato di conservazione</b>	trasformato							
<b>Stato di dissesto</b>	danni non presenti							
<b>Tipo di interesse</b>	ambientale di contesto							

**Elementi architettonici significativi**
 COPERTURA     GRONDE     ARCHIVOLTE     INTONACO     PARAPETTI     DAVANZALI  
 COLONNE     PORTALI     ZOCCOLATURA     TINTEGGIATURE     ABBAINI     LOGGE  
 STIPITI     PORTICI     AFFRESCHI     INFERRIATE     TORRE COLOMBAIA  
 MURATURE     INFISSI     DECORAZIONI     POGGIOLI     CORTILI ANTICHI

**Rilevanza paesistica**
 COMPLEMENTARE AL PAESAGGIO     NEGATIVO CONTRASTANTE     NEUTRO SENZA RILEVANZA  
 MIGLIORATIVO DEL PAESAGGIO     CARATTERIZZANTE IL PAESAGGIO  
 PRESENTE     ASSENTE

**Vegetazione arborea da tutelare**
**Elementi di criticità del paesaggio**
 ELETTRODOTTO     TRALICCIO     COPERTURE CEMENTO/AMIANTO     SP/AUTOSTRADA     ANTENNA/RIPETITORE     ALTRO

Note paesistiche:



**Comune di Gottolengo**

**SCHEDE DI ANALISI E PROGETTO DI TUTELA DEL PATRIMONIO EDILIZIO ESTERNO AL  
TESSUTO URBANO CONSOLIDATO**

*Denominazione:* cascina Reccolo

*Codice ID:* 23

*Ubicazione:*

**Estratto aerofotogrammetrico: individuazione puntuale degli edifici**



**Inquadramento ortofotografico**





**Comune di Gottolengo**

**SCHEDE DI ANALISI E PROGETTO DI TUTELA DEL PATRIMONIO EDILIZIO ESTERNO AL  
TESSUTO URBANO CONSOLIDATO**

*Denominazione:* cascina Reccolo

*Codice ID:* 23

*Ubicazione:*

**Immagine 1**

edificio a



**Immagine 2**




**Comune di Gottolengo**
**SCHEDE DI ANALISI E PROGETTO DI TUTELA DEL PATRIMONIO EDILIZIO ESTERNO AL  
TESSUTO URBANO CONSOLIDATO**
**Denominazione:** cascina Reccolo

**Codice ID:** 23

**Ubicazione:**
**Classificazione dal "Censimento cascine Bresciane" SIT provincia di Brescia**

- ARCHITETTURE STORICO MONUMENTALI  
 ARCHITETTURE RILEVANTI INTEGRE NELL'IMPIANTO ORIGINARIO  
 ARCHITETTURE RILEVANTI COMPROMESSE NELL'IMPIANTO ORIGINARIO  
 ARCHITETTURE SIGNIFICATIVE  
 ARCHITETTURE PROVENIENTI DA PTCP O NON CLASSIFICATE

**Interventi ammessi come da N.T.A.**

	LIVELLO PRIMO	LIVELLO SECONDO	LIVELLO TERZO	LIVELLO QUARTO	LIVELLO QUINTO	LIVELLO SESTO	CONSOLID. STATICO	PIANO ATTUATIVO
<b>Edificio o porzione</b>				a				


**Comune di Gottolengo**
**SCHEDE DI ANALISI E PROGETTO DI TUTELA DEL PATRIMONIO EDILIZIO ESTERNO AL  
TESSUTO URBANO CONSOLIDATO**
**Denominazione:** cascina Se Sa Minga

**Codice ID:** 24

**Ubicazione:**
**Tipologia architettonica**
 NUCLEO RURALE       COMPLESSO A CORTE       BLOCCO ISOLATO       ALTRO

Note: A edifici affiancato o separati

DESTINAZIONE	AGRICOLA				EXTRA AGRICOLA			
	Residenza agricola	Accessorio agricolo	Stalla	Altro	Residenza extra agricola	Produttivo artigianale	Attività ricettiva	Altro
<b>Edificio o porzione</b>	a	b						
<b>Epoca storica</b>	dal 1854 al 1958	dal 1854 al 1958						
<b>Vincolo</b>	nessun vincolo	nessun vincolo						
<b>Stato di conservazione</b>	trasformato	trasformato						
<b>Stato di dissesto</b>	danni non presenti	danni non presenti						
<b>Tipo di interesse</b>	ambientale di contesto	ambientale di contesto						

**Elementi architettonici significativi**
 COPERTURA     GRONDE     ARCHIVOLTE     INTONACO     PARAPETTI     DAVANZALI  
 COLONNE     PORTALI     ZOCCOLATURA     TINTEGGIATURE     ABBAINI     LOGGE  
 STIPITI     PORTICI     AFFRESCHI     INFERRIATE     TORRE COLOMBAIA  
 MURATURE     INFISSI     DECORAZIONI     POGGIOLI     CORTILI ANTICHI

**Rilevanza paesistica**
 COMPLEMENTARE AL PAESAGGIO     NEGATIVO CONTRASTANTE     NEUTRO SENZA RILEVANZA  
 MIGLIORATIVO DEL PAESAGGIO     CARATTERIZZANTE IL PAESAGGIO  
 PRESENTE     ASSENTE

**Vegetazione arborea da tutelare**
**Elementi di criticità del paesaggio**
 ELETTRODOTTO     TRALICCIO     SP/AUTOSTRADA     ANTENNA/RIPETITORE     ALTRO

Note paesistiche:



**Comune di Gottolengo**

**SCHEDE DI ANALISI E PROGETTO DI TUTELA DEL PATRIMONIO EDILIZIO ESTERNO AL  
TESSUTO URBANO CONSOLIDATO**

*Denominazione:* cascina Se Sa Minga


*Codice ID:* 24

*Ubicazione:*

**Estratto aerofotogrammetrico: individuazione puntuale degli edifici**



**Inquadramento ortofotografico**





**Comune di Gottolengo**

**SCHEDE DI ANALISI E PROGETTO DI TUTELA DEL PATRIMONIO EDILIZIO ESTERNO AL  
TESSUTO URBANO CONSOLIDATO**

*Denominazione:* cascina Se Sa Minga

*Codice ID:* 24

*Ubicazione:*

**Immagine 1**

**edificio b**



**Immagine 2**

**edificio a**






**Comune di Gottolengo**
**SCHEDE DI ANALISI E PROGETTO DI TUTELA DEL PATRIMONIO EDILIZIO ESTERNO AL  
TESSUTO URBANO CONSOLIDATO**
*Denominazione:* cascina Se Sa Minga

*Codice ID:* 24

*Ubicazione:*
**Classificazione dal "Censimento cascine Bresciane" SIT provincia di Brescia**

- ARCHITETTURE STORICO MONUMENTALI  
 ARCHITETTURE RILEVANTI INTEGRE NELL'IMPIANTO ORIGINARIO  
 ARCHITETTURE RILEVANTI COMPROMESSE NELL'IMPIANTO ORIGINARIO  
 ARCHITETTURE SIGNIFICATIVE  
 ARCHITETTURE PROVENIENTI DA PTCP O NON CLASSIFICATE

**Interventi ammessi come da N.T.A.**

	LIVELLO PRIMO	LIVELLO SECONDO	LIVELLO TERZO	LIVELLO QUARTO	LIVELLO QUINTO	LIVELLO SESTO	CONSOLID. STATICO	PIANO ATTUATIVO
<b>Edificio o porzione</b>			a,b					

**RIPRISTINO E PRESERVAZIONE DELL'ORDINE ARCHITETTONICO:**

In caso d'intervento si prescrive il ripristino del rapporto l/h storico delle forometrie.

**RIPRISTINO E PRESERVAZIONE DEGLI ELEMENTI ARCHITETTONICI**

In caso di intervento si prescrive il mantenimento delle banchine, si prescrive inoltre il mantenimento ed il restauro del porticato (Barchessa)

**RIPRISTINO E PRESERVAZIONE DEI MATERIALI**

I serramenti e pavimentazioni esistenti dovranno essere recuperati o se sostituiti, essere simili agli esistenti storici.


**Comune di Gottolengo**
**SCHEDE DI ANALISI E PROGETTO DI TUTELA DEL PATRIMONIO EDILIZIO ESTERNO AL TESSUTO URBANO CONSOLIDATO**
**Denominazione:** cascina Strozzo

**Codice ID:** 25

**Ubicazione:**
**Tipologia architettonica**
 NUCLEO RURALE     COMPLESSO A CORTE     BLOCCO ISOLATO     ALTRO

Note: A edifici affiancati o separati

DESTINAZIONE	AGRICOLA				EXTRA AGRICOLA			
	Residenza agricola	Accessorio agricolo	Stalla	Altro	Residenza extra agricola	Produttivo artigianale	Attività ricettiva	Altro
<b>Edificio o porzione</b>	a	b	e	c	d			
<b>Epoca storica</b>	dal 1854 al 1958	dal 1854 al 1958	dal 1970 sl 2006	dal 1854 al 1958	dal 1970 sl 2006			
<b>Vincolo</b>	nessun vincolo	nessun vincolo	nessun vincolo	nessun vincolo	nessun vincolo			
<b>Stato di conservazione</b>	integro	integro	integro	integro	integro			
<b>Stato di dissesto</b>	pochi danni	pochi danni	nessun danno	pochi danni	nessun danno			
<b>Tipo di interesse</b>	tipologico	tipologico	nessuno neutro	tipologico	nessuno neutro			

**Elementi architettonici significativi**
 COPERTURA     GRONDE     ARCHIVOLTE     INTONACO     PARAPETTI     DAVANZALI  
 COLONNE     PORTALI     ZOCCOLATURA     TINTEGGIATURE     ABBAINI     LOGGE  
 STIPITI     PORTICI     AFFRESCHI     INFERRIATE     TORRE COLOMBAIA  
 MURATURE     INFISSI     DECORAZIONI     POGGIOLI     CORTILI ANTICHI

**Rilevanza paesistica**
 COMPLEMENTARE AL PAESAGGIO

 NEGATIVO CONTRASTANTE

 NEUTRO SENZA RILEVANZA

 MIGLIORATIVO DEL PAESAGGIO

 CARATTERIZZANTE IL PAESAGGIO

 PRESENTE

 ASSENTE

**Vegetazione arborea da tutelare**
**Elementi di criticità del paesaggio**
 ELETTRODOTTO

 TRALICCIO

 COPERTURE CEMENTO/AMIANTO

 SP/AUTOSTRADA

 ANTENNA/RIPETITORE

 ALTRO

Note paesistiche:



**Comune di Gottolengo**

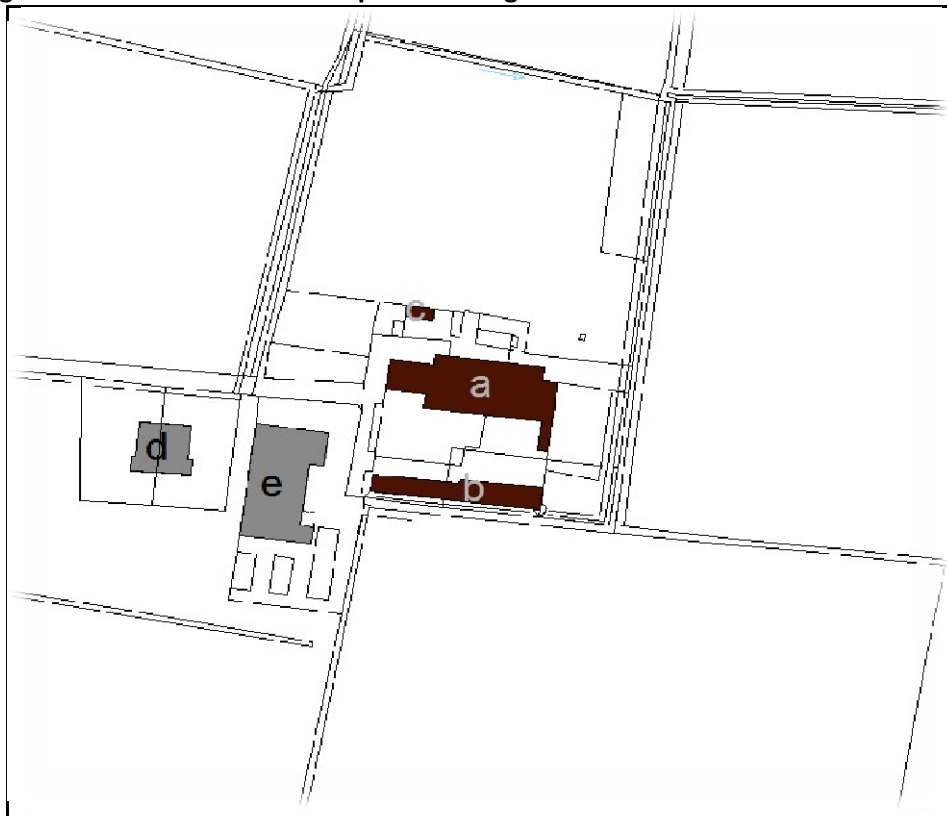
**SCHEDE DI ANALISI E PROGETTO DI TUTELA DEL PATRIMONIO EDILIZIO ESTERNO AL  
TESSUTO URBANO CONSOLIDATO**

*Denominazione:* cascina Strozzo

*Codice ID:* 25

*Ubicazione:*

**Estratto aerofotogrammetrico: individuazione puntuale degli edifici**



**Inquadramento ortofotografico**





**Comune di Gottolengo**

**SCHEDE DI ANALISI E PROGETTO DI TUTELA DEL PATRIMONIO EDILIZIO ESTERNO AL  
TESSUTO URBANO CONSOLIDATO**

*Denominazione:* cascina Strozzo

*Codice ID:* 25

*Ubicazione:*

**Immagine 1**

**edificio a**



**Immagine 2**

**edificio b**




**Comune di Gottolengo**
**SCHEDE DI ANALISI E PROGETTO DI TUTELA DEL PATRIMONIO EDILIZIO ESTERNO AL  
TESSUTO URBANO CONSOLIDATO**

Denominazione: cascina Strozzo

Codice ID: 25

Ubicazione:

**Classificazione dal "Censimento cascine Bresciane" SIT provincia di Brescia**

- ARCHITETTURE STORICO MONUMENTALI  
 ARCHITETTURE RILEVANTI INTEGRE NELL'IMPIANTO ORIGINARIO  
 ARCHITETTURE RILEVANTI COMPROMESSE NELL'IMPIANTO ORIGINARIO  
 ARCHITETTURE SIGNIFICATIVE  
 ARCHITETTURE PROVENIENTI DA PTCP O NON CLASSIFICATE

**Interventi ammessi come da N.T.A.**

	LIVELLO PRIMO	LIVELLO SECONDO	LIVELLO TERZO	LIVELLO QUARTO	LIVELLO QUINTO	LIVELLO SESTO	CONSOLID. STATICO	PIANO ATTUATIVO
<b>Edificio o porzione</b>		a,b,c,			d,e,			

**RIPRISTINO E PRESERVAZIONE DELL'ORDINE ARCHITETTONICO:**

In caso d'intervento è ammessa l'apertura di nuove ed il ripristino rapporto l/h storico delle fonometrie esistenti.

**RIPRISTINO E PRESERVAZIONE DEGLI ELEMENTI ARCHITETTONICI**

In caso di intervento si prescrive il mantenimento della gronda nonché mantenimento ed il restauro del porticato (Barchessa)

**RIPRISTINO E PRESERVAZIONE DEI MATERIALI**

I serramenti e pavimentazioni esistenti dovranno essere recuperati o se sostituiti, essere simili agli esistenti storici.


**Comune di Gottolengo**
**SCHEDE DI ANALISI E PROGETTO DI TUTELA DEL PATRIMONIO EDILIZIO ESTERNO AL  
TESSUTO URBANO CONSOLIDATO**
**Denominazione:** cascina Baldone

**Codice ID:**

26

**Ubicazione:**
**Tipologia architettonica**
 NUCLEO RURALE     COMPLESSO A CORTE     BLOCCO ISOLATO     ALTRO

**Note:**

DESTINAZIONE	AGRICOLA				EXTRA AGRICOLA			
	Residenza agricola	Accessorio agricolo	Stalla	Altro	Residenza extra agricola	Produttivo artigianale	Attività ricettiva	Altro
<b>Edificio o porzione</b>	a,b,f	c			d,e			
<b>Epoca storica</b>	dal 1810 al 1854	dal 1810 al 1854			dal 1854 al 1958			
<b>Vincolo</b>	nessun vincolo	nessun vincolo			nessun vincolo			
<b>Stato di conservazione</b>	trasformato poco alterato	trasformato poco alterato			trasformato			
<b>Stato di dissesto</b>	pochi danni	pochi danni			nessun danno			
<b>Tipo di interesse</b>	tipologico	tipologico			nessuno neutro			

**Elementi architettonici significativi**
 COPERTURA     GRONDE     ARCHIVOLTE     INTONACO     PARAPETTI     DAVANZALI  
 COLONNE     PORTALI     ZOCCOLATURA     TINTEGGIATURE     ABBAINI     LOGGE  
 STIPITI     PORTICI     AFFRESCHI     INFERRIATE     TORRE COLOMBAIA  
 MURATURE     INFISSI     DECORAZIONI     POGGIOLI     CORTILI ANTICHI

**Rilevanza paesistica**
 COMPLEMENTARE AL PAESAGGIO     NEGATIVO CONTRASTANTE     NEUTRO SENZA RILEVANZA  
 MIGLIORATIVO DEL PAESAGGIO     CARATTERIZZANTE IL PAESAGGIO  
 PRESENTE     ASSENTE

**Vegetazione arborea da tutelare**
**Elementi di criticità del paesaggio**
 ELETTRODOTTO     TRALICCIO     COPERTURE CEMENTO/AMIANTO     SP/AUTOSTRADA     ANTENNA/RIPETITORE     ALTRO

**Note paesistiche:**



**Comune di Gottolengo**

**SCHEDE DI ANALISI E PROGETTO DI TUTELA DEL PATRIMONIO EDILIZIO ESTERNO AL  
TESSUTO URBANO CONSOLIDATO**

*Denominazione:* cascina Baldone

*Codice ID:*

26

*Ubicazione:*

**Estratto aerofotogrammetrico: individuazione puntuale degli edifici**



**Inquadramento ortofotografico**





**Comune di Gottolengo**

**SCHEDE DI ANALISI E PROGETTO DI TUTELA DEL PATRIMONIO EDILIZIO ESTERNO AL  
TESSUTO URBANO CONSOLIDATO**

*Denominazione:* cascina Baldone

*Codice ID:*

26

*Ubicazione:*

**Immagine 1**

edificio a



**Immagine 2**

edificio b







**Comune di Gottolengo**

**SCHEDE DI ANALISI E PROGETTO DI TUTELA DEL PATRIMONIO EDILIZIO ESTERNO AL  
TESSUTO URBANO CONSOLIDATO**

Denominazione: cascina Baldone

Codice ID:

26

Ubicazione:

**Classificazione dal "Censimento cascine Bresciane" SIT provincia di Brescia**

- ARCHITETTURE STORICO MONUMENTALI
- ARCHITETTURE RILEVANTI INTEGRE NELL'IMPIANTO ORIGINARIO
- ARCHITETTURE RILEVANTI COMPROMESSE NELL'IMPIANTO ORIGINARIO
- ARCHITETTURE SIGNIFICATIVE
- ARCHITETTURE PROVENIENTI DA PTCP O NON CLASSIFICATE

**Interventi ammessi come da N.T.A.**

	LIVELLO PRIMO	LIVELLO SECONDO	LIVELLO TERZO	LIVELLO QUARTO	LIVELLO QUINTO	LIVELLO SESTO	CONSOLID. STATICO	PIANO ATTUATIVO
<b>Edificio o porzione</b>		b	a,c	d,e,				

**RIPRISTINO E PRESERVAZIONE DELL'ORDINE ARCHITETTONICO:**

In caso d'intervento si prescrive il ripristino del rapporto l/h storico delle forometrie.

**RIPRISTINO E PRESERVAZIONE DEGLI ELEMENTI ARCHITETTONICI**

In caso di intervento si prescrive il mantenimento ed il restauro del porticato (Barchessa)

**RIPRISTINO E PRESERVAZIONE DEI MATERIALI**

I serramenti e pavimentazioni esistenti dovranno essere recuperati o se sostituiti, essere simili agli esistenti storici.


**Comune di Gottolengo**
**SCHEDE DI ANALISI E PROGETTO DI TUTELA DEL PATRIMONIO EDILIZIO ESTERNO AL  
TESSUTO URBANO CONSOLIDATO**
**Denominazione:** cascina Trieste

**Codice ID:** 27

**Ubicazione:**
**Tipologia architettonica**
 NUCLEO RURALE       COMPLESSO A CORTE       BLOCCO ISOLATO       ALTRO

**Note:**

DESTINAZIONE	AGRICOLA				EXTRA AGRICOLA			
	Residenza agricola	Accessorio agricolo	Stalla	Altro	Residenza extra agricola	Produttivo artigianale	Attività ricettiva	Altro
<b>Edificio o porzione</b>	a		b					
<b>Epoca storica</b>	dal 1970 al 2006		dal 1970 al 2006					
<b>Vincolo</b>	nessun vincolo		nessun vincolo					
<b>Stato di conservazione</b>	integro		integro					
<b>Stato di dissesto</b>	danni non presenti		danni non presenti					
<b>Tipo di interesse</b>	nessuno neutro		nessuno neutro					

**Elementi architettonici significativi**
 COPERTURA     GRONDE     ARCHIVOLTE     INTONACO     PARAPETTI     DAVANZALI  
 COLONNE     PORTALI     ZOCCOLATURA     TINTEGGIATURE     ABBAINI     LOGGE  
 STIPITI     PORTICI     AFFRESCHI     INFERRIATE     TORRE COLOMBAIA  
 MURATURE     INFISSI     DECORAZIONI     POGGIOLI     CORTILI ANTICHI

**Rilevanza paesistica**
 COMPLEMENTARE AL PAESAGGIO     NEGATIVO CONTRASTANTE     NEUTRO SENZA RILEVANZA  
 MIGLIORATIVO DEL PAESAGGIO     CARATTERIZZANTE IL PAESAGGIO

**Vegetazione arborea da tutelare**
 PRESENTE     ASSENTE

**Elementi di criticità del paesaggio**
 ELETTRDOTTO     TRALICCIO     COPERTURE CEMENTO/AMIANTO     SP/AUTOSTRADA     ANTENNA/RIPETITORE     ALTRO

**Note paesistiche:**



Comune di Gottolengo

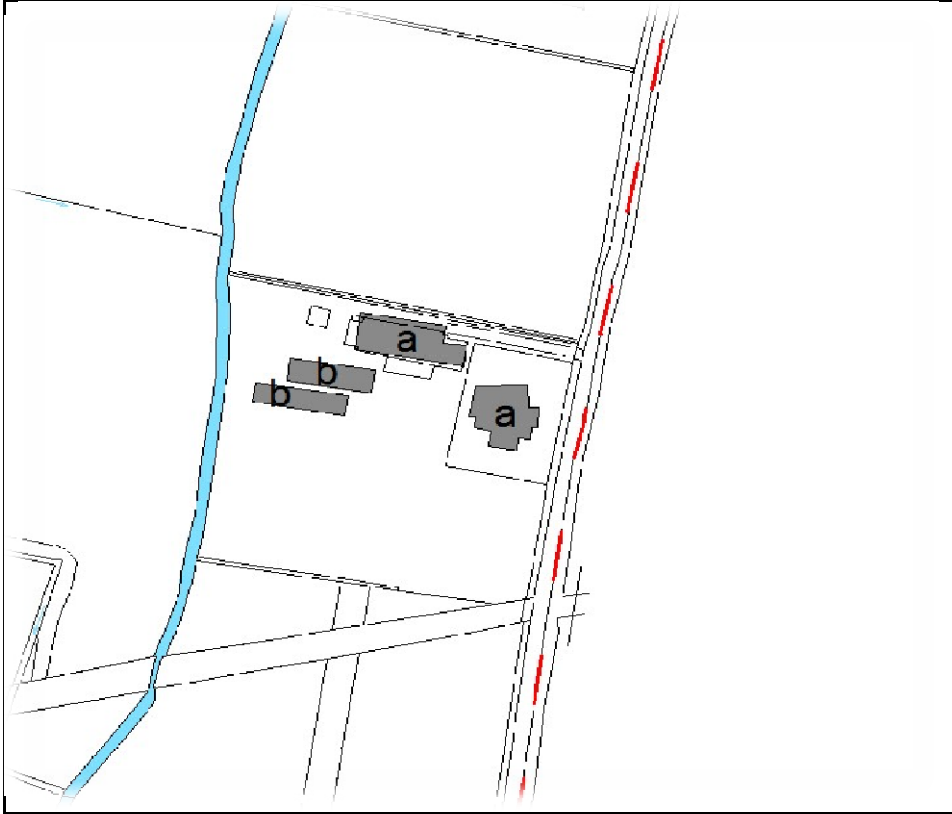
SCHEDA DI ANALISI E PROGETTO DI TUTELA DEL PATRIMONIO EDILIZIO ESTERNO AL  
TESSUTO URBANO CONSOLIDATO

Denominazione: cascina Trieste

Codice ID: 27

Ubicazione:

Estratto aerofotogrammetrico: individuazione puntuale degli edifici



Inquadramento ortofotografico





**Comune di Gottolengo**

**SCHEDE DI ANALISI E PROGETTO DI TUTELA DEL PATRIMONIO EDILIZIO ESTERNO AL  
TESSUTO URBANO CONSOLIDATO**

*Denominazione:* cascina Trieste

*Codice ID:* 27

*Ubicazione:*

**Immagine 1**

edificio a



**Immagine 2**




**Comune di Gottolengo**
**SCHEDE DI ANALISI E PROGETTO DI TUTELA DEL PATRIMONIO EDILIZIO ESTERNO AL  
TESSUTO URBANO CONSOLIDATO**
**Denominazione:** cascina Trieste

**Codice ID:** 27

**Ubicazione:**
**Classificazione dal "Censimento cascine Bresciane" SIT provincia di Brescia**

- ARCHITETTURE STORICO MONUMENTALI  
 ARCHITETTURE RILEVANTI INTEGRE NELL'IMPIANTO ORIGINARIO  
 ARCHITETTURE RILEVANTI COMPROMESSE NELL'IMPIANTO ORIGINARIO  
 ARCHITETTURE SIGNIFICATIVE  
 ARCHITETTURE PROVENIENTI DA PTCP O NON CLASSIFICATE

**Interventi ammessi come da N.T.A.**

	LIVELLO PRIMO	LIVELLO SECONDO	LIVELLO TERZO	LIVELLO QUARTO	LIVELLO QUINTO	LIVELLO SESTO	CONSOLID. STATICO	PIANO ATTUATIVO
<b>Edificio o porzione</b>					a,b			


**Comune di Gottolengo**
**SCHEDE DI ANALISI E PROGETTO DI TUTELA DEL PATRIMONIO EDILIZIO ESTERNO AL  
TESSUTO URBANO CONSOLIDATO**
**Denominazione:** cascina Rinascente

**Codice ID:** 28

**Ubicazione:**
**Tipologia architettonica**
 NUCLEO RURALE       COMPLESSO A CORTE       BLOCCO ISOLATO       ALTRO

Note: A edifici affiancati o separati

DESTINAZIONE	AGRICOLA				EXTRA AGRICOLA			
	Residenza agricola	Accessorio agricolo	Stalla	Altro	Residenza extra agricola	Produttivo artigianale	Attività ricettiva	Altro
<b>Edificio o porzione</b>	a	b						
<b>Epoca storica</b>	dal 1854 al 1958	dal 1970 al 2006						
<b>Vincolo</b>	nessun vincolo	nessun vincolo						
<b>Stato di conservazione</b>	ampliato	recente						
<b>Stato di dissesto</b>	danni non presenti	danni non presenti						
<b>Tipo di interesse</b>	ambientale di contesto	nessuno neutro						

**Elementi architettonici significativi**
 COPERTURA     GRONDE     ARCHIVOLTE     INTONACO     PARAPETTI     DAVANZALI  
 COLONNE     PORTALI     ZOCCOLATURA     TINTEGGIATURE     ABBAINI     LOGGE  
 STIPITI     PORTICI     AFFRESCHI     INFERRIATE     TORRE COLOMBAIA  
 MURATURE     INFISSI     DECORAZIONI     POGGIOLI     CORTILI ANTICHI

**Rilevanza paesistica**
 COMPLEMENTARE AL PAESAGGIO     NEGATIVO CONTRASTANTE     NEUTRO SENZA RILEVANZA  
 MIGLIORATIVO DEL PAESAGGIO     CARATTERIZZANTE IL PAESAGGIO  
 PRESENTE     ASSENTE

**Vegetazione arborea da tutelare**
**Elementi di criticità del paesaggio**
 ELETTRODOTTO     TRALICCIO     COPERTURE CEMENTO/AMIANTO     SP/AUTOSTRADA     ANTENNA/RIPETITORE     ALTRO

Note paesistiche:



Comune di Gottolengo

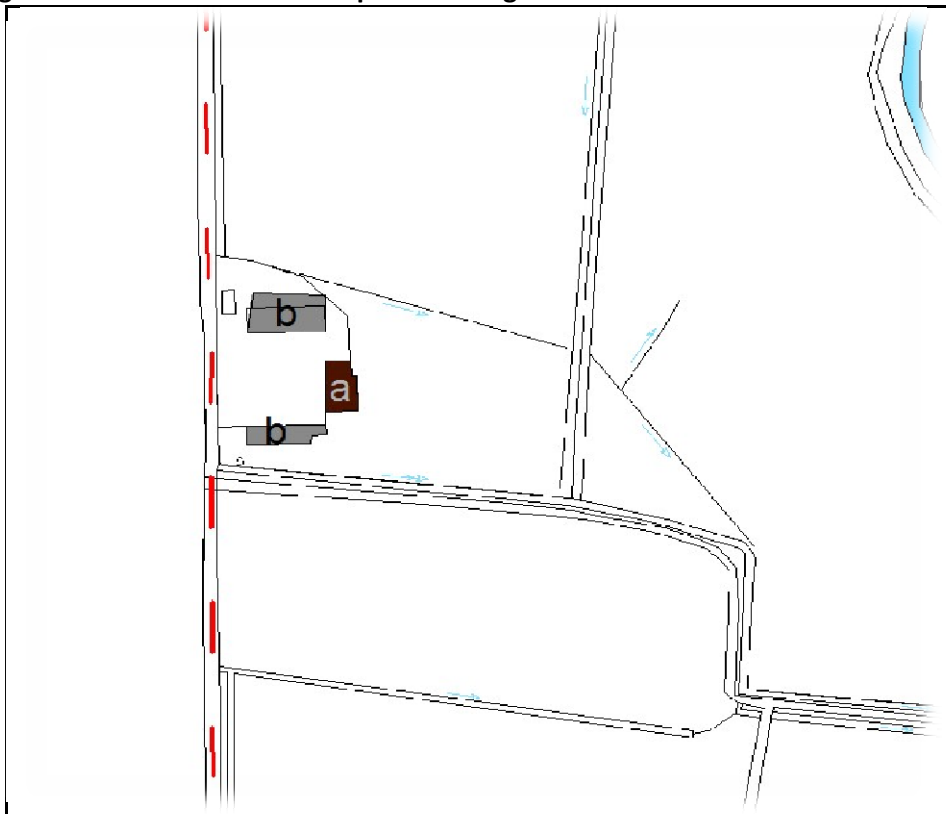
SCHEDE DI ANALISI E PROGETTO DI TUTELA DEL PATRIMONIO EDILIZIO ESTERNO AL  
TESSUTO URBANO CONSOLIDATO

Denominazione: cascina Rinascente

Codice ID: 28

Ubicazione:

Estratto aerofotogrammetrico: individuazione puntuale degli edifici



Inquadramento ortofotografico





**Comune di Gottolengo**

**SCHEDE DI ANALISI E PROGETTO DI TUTELA DEL PATRIMONIO EDILIZIO ESTERNO AL  
TESSUTO URBANO CONSOLIDATO**

*Denominazione:* cascina Rinascente

*Codice ID:* 28

*Ubicazione:*

**Immagine 1**

**edificio a**



**Immagine 2**

**edificio b**






**Comune di Gottolengo**
**SCHEDE DI ANALISI E PROGETTO DI TUTELA DEL PATRIMONIO EDILIZIO ESTERNO AL  
TESSUTO URBANO CONSOLIDATO**
**Denominazione:** cascina Rinascente

**Codice ID:** 28

**Ubicazione:**
**Classificazione dal "Censimento cascine Bresciane" SIT provincia di Brescia**

- ARCHITETTURE STORICO MONUMENTALI  
 ARCHITETTURE RILEVANTI INTEGRE NELL'IMPIANTO ORIGINARIO  
 ARCHITETTURE RILEVANTI COMPROMESSE NELL'IMPIANTO ORIGINARIO  
 ARCHITETTURE SIGNIFICATIVE  
 ARCHITETTURE PROVENIENTI DA PTCP O NON CLASSIFICATE

**Interventi ammessi come da N.T.A.**

	LIVELLO PRIMO	LIVELLO SECONDO	LIVELLO TERZO	LIVELLO QUARTO	LIVELLO QUINTO	LIVELLO SESTO	CONSOLID. STATICO	PIANO ATTUATIVO
<b>Edificio o porzione</b>			a	b				


**Comune di Gottolengo**
**SCHEDE DI ANALISI E PROGETTO DI TUTELA DEL PATRIMONIO EDILIZIO ESTERNO AL  
TESSUTO URBANO CONSOLIDATO**
**Denominazione:** cascina Spino

**Codice ID:** 29

**Ubicazione:**
**Tipologia architettonica**
 NUCLEO RURALE     COMPLESSO A CORTE     BLOCCO ISOLATO     ALTRO

Note: A corte aperta

DESTINAZIONE	AGRICOLA				EXTRA AGRICOLA			
	Residenza agricola	Accessorio agricolo	Stalla	Altro	Residenza extra agricola	Produttivo artigianale	Attività ricettiva	Altro
<b>Edificio o porzione</b>	a	c	d	b				
<b>Epoca storica</b>	dal 1854 al 1958	dal 1854 al 1958	dal 1970 al 2006	dal 1854 al 1958				
<b>Vincolo</b>	nessun vincolo	nessun vincolo	nessun vincolo	nessun vincolo				
<b>Stato di conservazione</b>	trasformato	ripristinato	recente	ripristinato				
<b>Stato di dissesto</b>	danni non presenti	danni non presenti	danni non presenti	danni non presenti				
<b>Tipo di interesse</b>	ambientale di contesto	ambientale di contesto	nessuno neutro	ambientale di contesto				

**Elementi architettonici significativi**
 COPERTURA     GRONDE     ARCHIVOLTE     INTONACO     PARAPETTI     DAVANZALI  
 COLONNE     PORTALI     ZOCCOLATURA     TINTEGGIATURE     ABBAINI     LOGGE  
 STIPITI     PORTICI     AFFRESCHI     INFERRIATE     TORRE COLOMBAIA  
 MURATURE     INFISSI     DECORAZIONI     POGGIOLI     CORTILI ANTICHI

**Rilevanza paesistica**
 COMPLEMENTARE AL PAESAGGIO     NEGATIVO CONTRASTANTE     NEUTRO SENZA RILEVANZA  
 MIGLIORATIVO DEL PAESAGGIO     CARATTERIZZANTE IL PAESAGGIO  
 PRESENTE     ASSENTE

**Vegetazione arborea da tutelare**
**Elementi di criticità del paesaggio**
 ELETTRDOTTO     TRALICCIO     SP/AUTOSTRADA     ANTENNA/RIPETITORE     ALTRO

Note paesistiche:



Comune di Gottolengo

SCHEDE DI ANALISI E PROGETTO DI TUTELA DEL PATRIMONIO EDILIZIO ESTERNO AL  
TESSUTO URBANO CONSOLIDATO

Denominazione: cascina Spino

Codice ID: 29

Ubicazione:

Estratto aerofotogrammetrico: individuazione puntuale degli edifici



Inquadramento ortofotografico





**Comune di Gottolengo**

**SCHEDE DI ANALISI E PROGETTO DI TUTELA DEL PATRIMONIO EDILIZIO ESTERNO AL  
TESSUTO URBANO CONSOLIDATO**

*Denominazione:* cascina Spino

*Codice ID:* 29

*Ubicazione:*

**Immagine 1**

**edificio a**



**Immagine 2**

**edificio c**




**Comune di Gottolengo**
**SCHEDE DI ANALISI E PROGETTO DI TUTELA DEL PATRIMONIO EDILIZIO ESTERNO AL TESSUTO URBANO CONSOLIDATO**
**Denominazione:** cascina Spino

**Codice ID:** 29

**Ubicazione:**
**Classificazione dal "Censimento cascine Bresciane" SIT provincia di Brescia**

- ARCHITETTURE STORICO MONUMENTALI  
 ARCHITETTURE RILEVANTI INTEGRE NELL'IMPIANTO ORIGINARIO  
 ARCHITETTURE RILEVANTI COMPROMESSE NELL'IMPIANTO ORIGINARIO  
 ARCHITETTURE SIGNIFICATIVE  
 ARCHITETTURE PROVENIENTI DA PTCP O NON CLASSIFICATE

**Interventi ammessi come da N.T.A.**

	LIVELLO PRIMO	LIVELLO SECONDO	LIVELLO TERZO	LIVELLO QUARTO	LIVELLO QUINTO	LIVELLO SESTO	CONSOLID. STATICO	PIANO ATTUATIVO
<b>Edificio o porzione</b>			a,b,c		d			

**RIPRISTINO E PRESERVAZIONE DELL'ORDINE ARCHITETTONICO:**

In caso di intervento si prescrive il mantenimento dell'impianto tipologico

**RIPRISTINO E PRESERVAZIONE DEGLI ELEMENTI ARCHITETTONICI**

In caso di intervento si prescrive il mantenimento ed il restauro del porticato (Barchessa)

**RIPRISTINO E PRESERVAZIONE DEI MATERIALI**

I serramenti e pavimentazioni esistenti dovranno essere recuperati o se sostituiti, essere simili agli esistenti storici.


**Comune di Gottolengo**
**SCHEDE DI ANALISI E PROGETTO DI TUTELA DEL PATRIMONIO EDILIZIO ESTERNO AL  
TESSUTO URBANO CONSOLIDATO**
**Denominazione:** cascina Sabauda

**Codice ID:** 30

**Ubicazione:**
**Tipologia architettonica**
 NUCLEO RURALE       COMPLESSO A CORTE       BLOCCO ISOLATO       ALTRO

Note: Edifici affiancati o separati

DESTINAZIONE	AGRICOLA				EXTRA AGRICOLA			
	Residenza agricola	Accessorio agricolo	Stalla	Altro	Residenza extra agricola	Produttivo artigianale	Attività ricettiva	Altro
<b>Edificio o porzione</b>	a	c	b					
<b>Epoca storica</b>	da l1970 al2006	da l1970 al2006	da l1970 al2006					
<b>Vincolo</b>	nessun vincolo	nessun vincolo	nessun vincolo					
<b>Stato di conservazione</b>	integro	integro	integro					
<b>Stato di dissesto</b>	danni non presenti	danni non presenti	danni non presenti					
<b>Tipo di interesse</b>	nessuno neutro	nessuno neutro	nessuno neutro					

**Elementi architettonici significativi**
 COPERTURA     GRONDE     ARCHIVOLTE     INTONACO     PARAPETTI     DAVANZALI  
 COLONNE     PORTALI     ZOCCOLATURA     TINTEGGIATURE     ABBAINI     LOGGE  
 STIPITI     PORTICI     AFFRESCHI     INFERRIATE     TORRE COLOMBAIA  
 MURATURE     INFISSI     DECORAZIONI     POGGIOLI     CORTILI ANTICHI

**Rilevanza paesistica**
 COMPLEMENTARE AL PAESAGGIO     NEGATIVO CONTRASTANTE     NEUTRO SENZA RILEVANZA  
 MIGLIORATIVO DEL PAESAGGIO     PRESENTE     CARATTERIZZANTE IL PAESAGGIO  
 ASSENTE

**Vegetazione arborea da tutelare**
**Elementi di criticità del paesaggio**
 ELETTRODOTTO     TRALICCIO     COPERTURE CEMENTO/AMIANTO     SP/AUTOSTRADA     ANTENNA/RIPETITORE     ALTRO

Note paesistiche:



**Comune di Gottolengo**

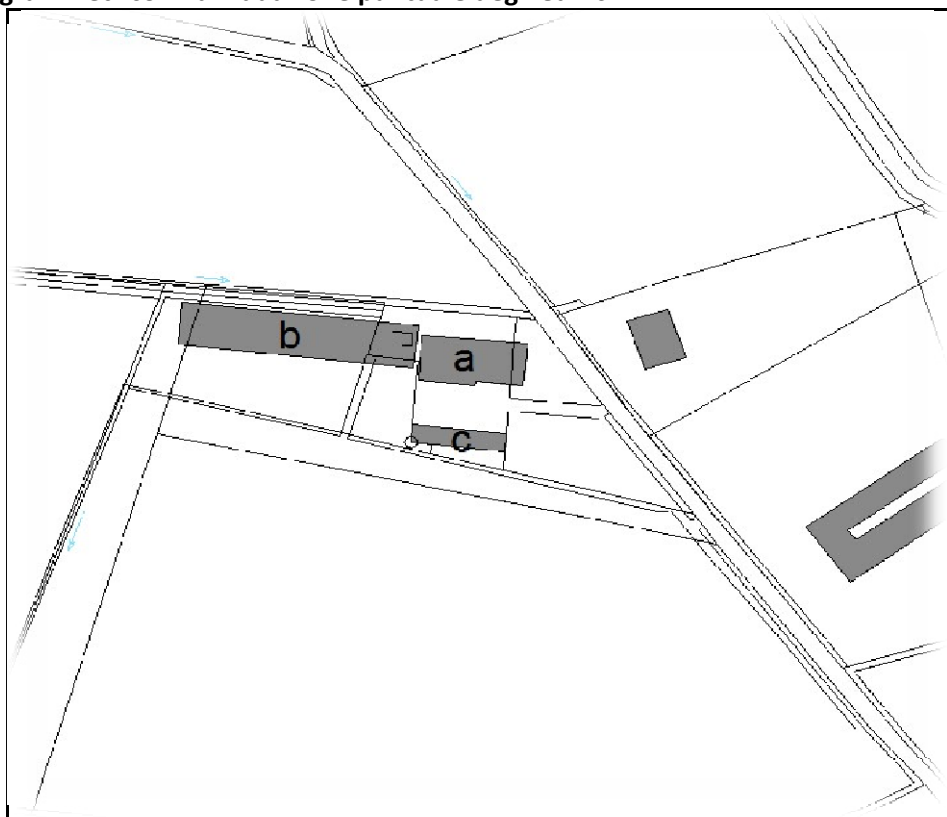
**SCHEDE DI ANALISI E PROGETTO DI TUTELA DEL PATRIMONIO EDILIZIO ESTERNO AL  
TESSUTO URBANO CONSOLIDATO**

*Denominazione:* cascina Sabauda


*Codice ID:* 30

*Ubicazione:*

**Estratto aerofotogrammetrico: individuazione puntuale degli edifici**



**Inquadramento ortofotografico**





**Comune di Gottolengo**

**SCHEDE DI ANALISI E PROGETTO DI TUTELA DEL PATRIMONIO EDILIZIO ESTERNO AL  
TESSUTO URBANO CONSOLIDATO**

*Denominazione:* cascina Sabauda

*Codice ID:* 30

*Ubicazione:*

**Immagine 1**

edificio a,b



**Immagine 2**

edificio c





**Comune di Gottolengo****SCHEDE DI ANALISI E PROGETTO DI TUTELA DEL PATRIMONIO EDILIZIO ESTERNO AL TESSUTO URBANO CONSOLIDATO**

Denominazione: cascina Sabauda

Codice ID: 30

Ubicazione:

**Classificazione dal "Censimento cascine Bresciane" SIT provincia di Brescia**

- ARCHITETTURE STORICO MONUMENTALI
- ARCHITETTURE RILEVANTI INTEGRE NELL'IMPIANTO ORIGINARIO
- ARCHITETTURE RILEVANTI COMPROMESSE NELL'IMPIANTO ORIGINARIO
- ARCHITETTURE SIGNIFICATIVE
- ARCHITETTURE PROVENIENTI DA P.T.C.P. O NON CLASSIFICATE

**Interventi ammessi come da N.T.A.**

	LIVELLO PRIMO	LIVELLO SECONDO	LIVELLO TERZO	LIVELLO QUARTO	LIVELLO QUINTO	LIVELLO SESTO	CONSOLID. STATICO	PIANO ATTUATIVO
<b>Edificio o porzione</b>				a,,b,c				


**Comune di Gottolengo**
**SCHEDE DI ANALISI E PROGETTO DI TUTELA DEL PATRIMONIO EDILIZIO ESTERNO AL  
TESSUTO URBANO CONSOLIDATO**
**Denominazione:** cascina Ronchello

**Codice ID:** 31

**Ubicazione:**
**Tipologia architettonica**
 NUCLEO RURALE       COMPLESSO A CORTE       BLOCCO ISOLATO       ALTRO

Note: Edifici affiancati o separati

DESTINAZIONE	AGRICOLA				EXTRA AGRICOLA			
	Residenza agricola	Accessorio agricolo	Stalla	Altro	Residenza extra agricola	Produttivo artigianale	Attività ricettiva	Altro
<b>Edificio o porzione</b>	a	b						
<b>Epoca storica</b>	dal 1854 al 1958	dal 1970 al 2006						
<b>Vincolo</b>	nessun vincolo	dal 1970 al 2006						
<b>Stato di conservazione</b>	trasformato	recente						
<b>Stato di dissesto</b>	danni non presenti	danni non presenti						
<b>Tipo di interesse</b>	nessuno	nessuno						

**Elementi architettonici significativi**
 COPERTURA     GRONDE     ARCHIVOLTE     INTONACO     PARAPETTI     DAVANZALI  
 COLONNE     PORTALI     ZOCCOLATURA     TINTEGGIATURE     ABBAINI     LOGGE  
 STIPITI     PORTICI     AFFRESCHI     INFERRIATE     TORRE COLOMBAIA  
 MURATURE     INFISSI     DECORAZIONI     POGGIOLI     CORTILI ANTICHI

**Rilevanza paesistica**
 COMPLEMENTARE AL PAESAGGIO     NEGATIVO CONTRASTANTE     NEUTRO SENZA RILEVANZA  
 MIGLIORATIVO DEL PAESAGGIO     CARATTERIZZANTE IL PAESAGGIO  
 PRESENTE     ASSENTE

**Vegetazione arborea da tutelare**
**Elementi di criticità del paesaggio**
 ELETTRODOTTO     TRALICCIO     COPERTURE CEMENTO/AMIANTO     SP/AUTOSTRADA     ANTENNA/RIPETITORE     ALTRO

Note paesistiche:



**Comune di Gottolengo**

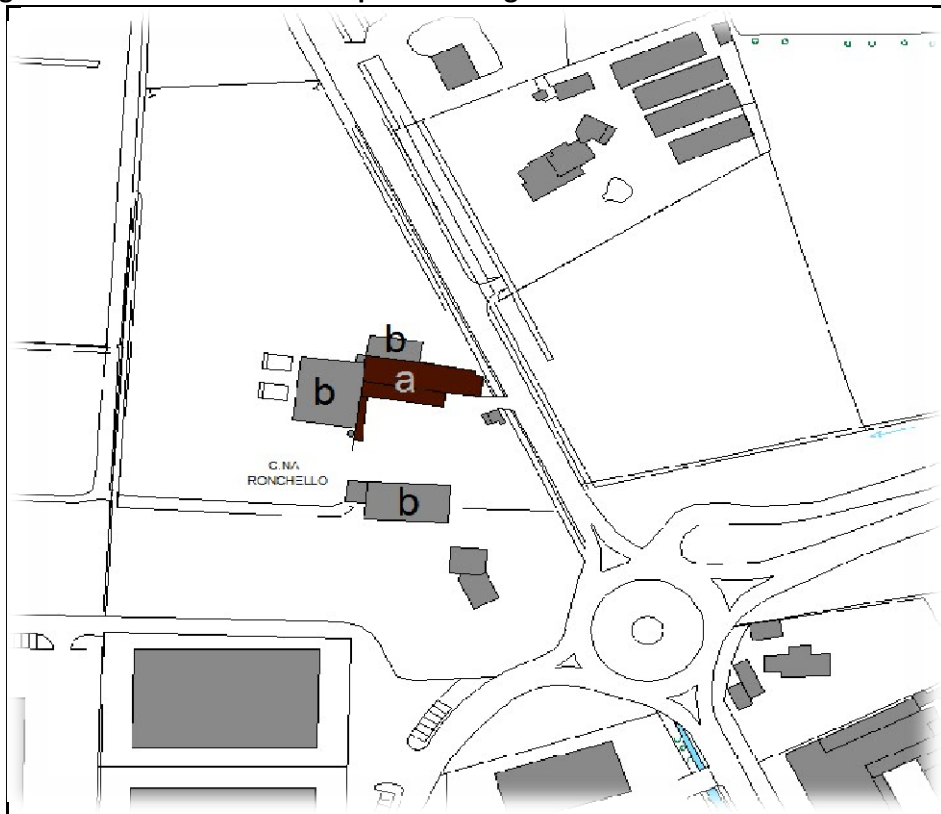
**SCHEDE DI ANALISI E PROGETTO DI TUTELA DEL PATRIMONIO EDILIZIO ESTERNO AL  
TESSUTO URBANO CONSOLIDATO**

*Denominazione:* cascina Ronchello

*Codice ID:* 31

*Ubicazione:*

**Estratto aerofotogrammetrico: individuazione puntuale degli edifici**



**Inquadramento ortofotografico**





**Comune di Gottolengo**

**SCHEDE DI ANALISI E PROGETTO DI TUTELA DEL PATRIMONIO EDILIZIO ESTERNO AL  
TESSUTO URBANO CONSOLIDATO**

*Denominazione:* cascina Ronchello

*Codice ID:* 31

*Ubicazione:*

**Immagine 1**

**edificio a**



**Immagine 2**

**edificio b**




**Comune di Gottolengo**
**SCHEDE DI ANALISI E PROGETTO DI TUTELA DEL PATRIMONIO EDILIZIO ESTERNO AL  
TESSUTO URBANO CONSOLIDATO**
**Denominazione:** cascina Ronchello

**Codice ID:** 31

**Ubicazione:**
**Classificazione dal "Censimento cascine Bresciane" SIT provincia di Brescia**

- ARCHITETTURE STORICO MONUMENTALI
- ARCHITETTURE RILEVANTI INTEGRE NELL'IMPIANTO ORIGINARIO
- ARCHITETTURE RILEVANTI COMPROMESSE NELL'IMPIANTO ORIGINARIO
- ARCHITETTURE SIGNIFICATIVE
- ARCHITETTURE PROVENIENTI DA PTCP O NON CLASSIFICATE

**Interventi ammessi come da N.T.A.**

	LIVELLO PRIMO	LIVELLO SECONDO	LIVELLO TERZO	LIVELLO QUARTO	LIVELLO QUINTO	LIVELLO SESTO	CONSOLID. STATICO	PIANO ATTUATIVO
<b>Edificio o porzione</b>				a,b				


**Comune di Gottolengo**
**SCHEDE DI ANALISI E PROGETTO DI TUTELA DEL PATRIMONIO EDILIZIO ESTERNO AL  
TESSUTO URBANO CONSOLIDATO**
**Denominazione:** cascina Spinellino

**Codice ID:** 32

**Ubicazione:**
**Tipologia architettonica**
 NUCLEO RURALE       COMPLESSO A CORTE       BLOCCO ISOLATO       ALTRO

**Note:**

DESTINAZIONE	AGRICOLA				EXTRA AGRICOLA			
	Residenza agricola	Accessorio agricolo	Stalla	Altro	Residenza extra agricola	Produttivo artigianale	Attività ricettiva	Altro
<b>Edificio o porzione</b>		a	b					
<b>Epoca storica</b>		dal 1970 al 2006	dal 1970 al 2006					
<b>Vincolo</b>		nessun vincolo	nessun vincolo					
<b>Stato di conservazione</b>		integro	integro					
<b>Stato di dissesto</b>		pochi danni	pochi danni					
<b>Tipo di interesse</b>		nessuno neutro	nessuno neutro					

**Elementi architettonici significativi**
 COPERTURA     GRONDE     ARCHIVOLTE     INTONACO     PARAPETTI     DAVANZALI  
 COLONNE     PORTALI     ZOCCOLATURA     TINTEGGIATURE     ABBAINI     LOGGE  
 STIPITI     PORTICI     AFFRESCHI     INFERRIATE     TORRE COLOMBAIA  
 MURATURE     INFISSI     DECORAZIONI     POGGIOLI     CORTILI ANTICHI

**Rilevanza paesistica**
 COMPLEMENTARE AL PAESAGGIO     NEGATIVO CONTRASTANTE     NEUTRO SENZA RILEVANZA  
 MIGLIORATIVO DEL PAESAGGIO     CARATTERIZZANTE IL PAESAGGIO

**Vegetazione arborea da tutelare**
 PRESENTE     ASSENTE

**Elementi di criticità del paesaggio**
 ELETTRODOTTO     TRALICCIO     COPERTURE CEMENTO/AMIANTO     SP/AUTOSTRADA     ANTENNA/RIPETITORE     ALTRO

**Note paesistiche:**



Comune di Gottolengo

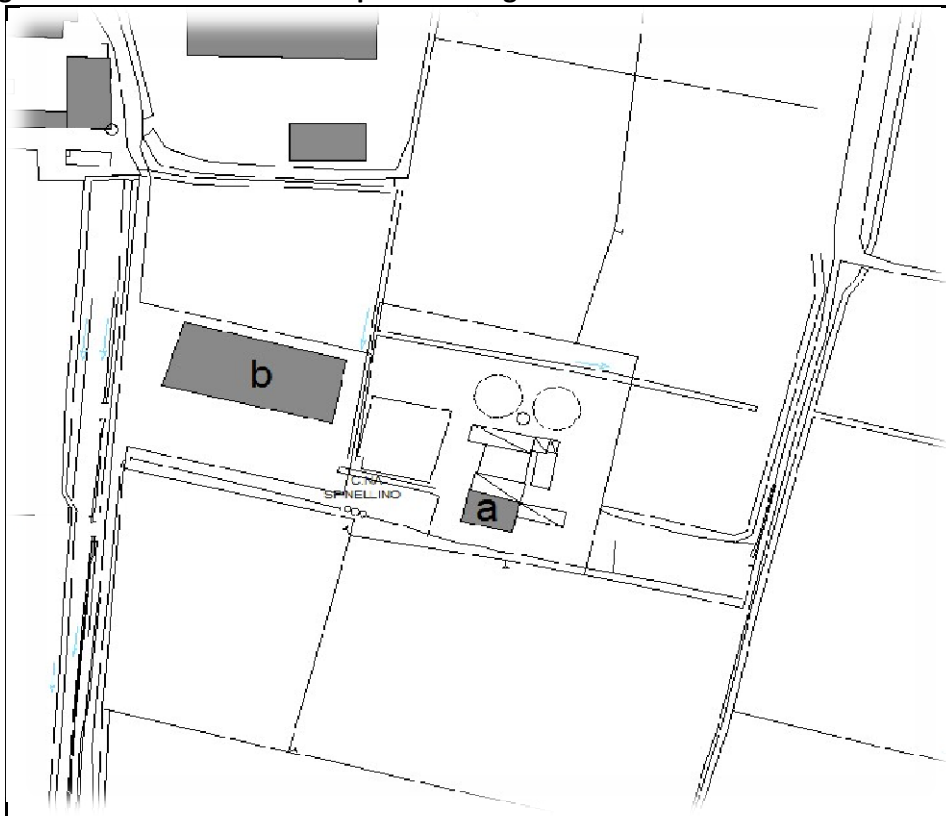
SCHEDE DI ANALISI E PROGETTO DI TUTELA DEL PATRIMONIO EDILIZIO ESTERNO AL  
TESSUTO URBANO CONSOLIDATO

Denominazione: cascina Spinellino

Codice ID: 32

Ubicazione:

Estratto aerofotogrammetrico: individuazione puntuale degli edifici



Inquadramento ortofotografico

edificio b





**Comune di Gottolengo**

**SCHEDE DI ANALISI E PROGETTO DI TUTELA DEL PATRIMONIO EDILIZIO ESTERNO AL  
TESSUTO URBANO CONSOLIDATO**

*Denominazione:* cascina Spinellino

*Codice ID:* 32

*Ubicazione:*

**Immagine 1**



**Immagine 2**






**Comune di Gottolengo**
**SCHEDE DI ANALISI E PROGETTO DI TUTELA DEL PATRIMONIO EDILIZIO ESTERNO AL  
TESSUTO URBANO CONSOLIDATO**
**Denominazione:** cascina Spinellino

**Codice ID:** 32

**Ubicazione:**
**Classificazione dal "Censimento cascine Bresciane" SIT provincia di Brescia**

- ARCHITETTURE STORICO MONUMENTALI
- ARCHITETTURE RILEVANTI INTEGRE NELL'IMPIANTO ORIGINARIO
- ARCHITETTURE RILEVANTI COMPROMESSE NELL'IMPIANTO ORIGINARIO
- ARCHITETTURE SIGNIFICATIVE
- ARCHITETTURE PROVENIENTI DA PTCP O NON CLASSIFICATE

**Interventi ammessi come da N.T.A.**

	LIVELLO PRIMO	LIVELLO SECONDO	LIVELLO TERZO	LIVELLO QUARTO	LIVELLO QUINTO	LIVELLO SESTO	CONSOLID. STATICO	PIANO ATTUATIVO
<b>Edificio o porzione</b>					a,b			


**Comune di Gottolengo**
**SCHEDE DI ANALISI E PROGETTO DI TUTELA DEL PATRIMONIO EDILIZIO ESTERNO AL  
TESSUTO URBANO CONSOLIDATO**
**Denominazione:** cascina Colombera

**Codice ID:**

33

**Ubicazione:**
**Tipologia architettonica**
 NUCLEO RURALE

 COMPLESSO A CORTE

 BLOCCO ISOLATO

 ALTRO

Note: A corte aperta

DESTINAZIONE	AGRICOLA				EXTRA AGRICOLA			
	Residenza agricola	Accessorio agricolo	Stalla	Altro	Residenza extra agricola	Produttivo artigianale	Attività ricettiva	Altro
Edificio o porzione	a,b,							
Epoca storica	dal 1854 al 1958							
Vincolo	nessun vincolo							
Stato di conservazione	integro							
Stato di dissesto	pochi danni							
Tipo di interesse	tipologico							

**Elementi architettonici significativi**

- |                                    |   |                                      |  |   |                                    |
|------------------------------------|---|--------------------------------------|--|---|------------------------------------|
| <input type="checkbox"/> COPERTURA | <input type="checkbox"/> GRONDE             | <input type="checkbox"/> ARCHIVOLTE  | <input type="checkbox"/> INTONACO      | <input type="checkbox"/> PARAPETTI                  | <input type="checkbox"/> DAVANZALI |
| <input type="checkbox"/> COLONNE   | <input checked="" type="checkbox"/> PORTALI | <input type="checkbox"/> ZOCCOLATURA | <input type="checkbox"/> TINTEGGIATURE | <input type="checkbox"/> ABBAINI                    | <input type="checkbox"/> LOGGE     |
| <input type="checkbox"/> STIPITI   | <input type="checkbox"/> PORTICI            | <input type="checkbox"/> AFFRESCHI   | <input type="checkbox"/> INFERRIATE    | <input checked="" type="checkbox"/> TORRE COLOMBAIA |                                    |
| <input type="checkbox"/> MURATURE  | <input type="checkbox"/> INFISSI            | <input type="checkbox"/> DECORAZIONI | <input type="checkbox"/> POGGIOLI      | <input type="checkbox"/> CORTILI ANTICHI            |                                    |

**Rilevanza paesistica**
 COMPLEMENTARE AL PAESAGGIO

 NEGATIVO CONTRASTANTE

 MIGLIORATIVO DEL PAESAGGIO

 NEUTRO SENZA RILEVANZA

 CARATTERIZZANTE IL PAESAGGIO

**Vegetazione arborea da tutelare**
 PRESENTE

 ASSENTE

**Elementi di criticità del paesaggio**
 ELETTRODOTTO

 TRALICCIO

 COPERTURE CEMENTO/AMIANTO

 SP/AUTOSTRADA

 ANTENNA/RIPETITORE

 ALTRO

Note paesistiche:



**Comune di Gottolengo**

**SCHEDE DI ANALISI E PROGETTO DI TUTELA DEL PATRIMONIO EDILIZIO ESTERNO AL  
TESSUTO URBANO CONSOLIDATO**

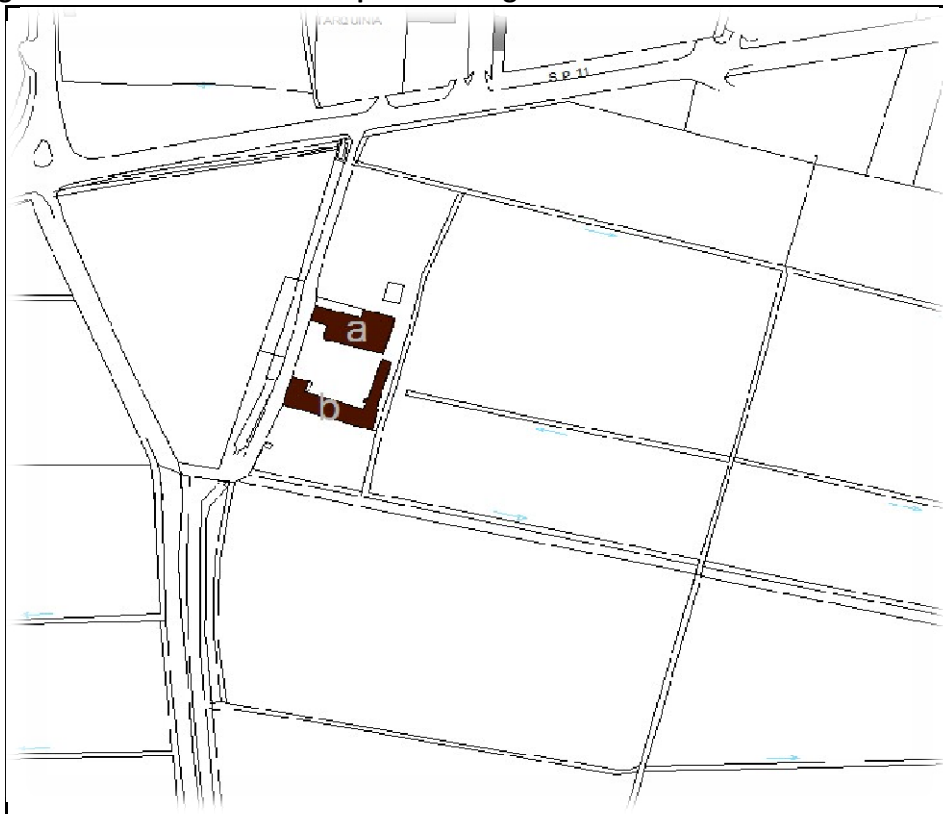
*Denominazione:* cascina Colombera

*Codice ID:*


33

*Ubicazione:*

**Estratto aerofotogrammetrico: individuazione puntuale degli edifici**



**Inquadramento ortofotografico**





**Comune di Gottolengo**

**SCHEDE DI ANALISI E PROGETTO DI TUTELA DEL PATRIMONIO EDILIZIO ESTERNO AL  
TESSUTO URBANO CONSOLIDATO**

*Denominazione:* cascina Colombera

*Codice ID:*

33

*Ubicazione:*

**Immagine 1**

**edificio a**



**Immagine 2**

**edificio b**




**Comune di Gottolengo**
**SCHEDE DI ANALISI E PROGETTO DI TUTELA DEL PATRIMONIO EDILIZIO ESTERNO AL  
TESSUTO URBANO CONSOLIDATO**
*Denominazione:* cascina Colombera

*Codice ID:*

33

*Ubicazione:*
**Classificazione dal "Censimento cascine Bresciane" SIT provincia di Brescia**

- ARCHITETTURE STORICO MONUMENTALI  
 ARCHITETTURE RILEVANTI INTEGRE NELL'IMPIANTO ORIGINARIO  
 ARCHITETTURE RILEVANTI COMPROMESSE NELL'IMPIANTO ORIGINARIO  
 ARCHITETTURE SIGNIFICATIVE  
 ARCHITETTURE PROVENIENTI DA PTCP O NON CLASSIFICATE

**Interventi ammessi come da N.T.A.**

	LIVELLO PRIMO	LIVELLO SECONDO	LIVELLO TERZO	LIVELLO QUARTO	LIVELLO QUINTO	LIVELLO SESTO	CONSOLID. STATICO	PIANO ATTUATIVO
<b>Edificio o porzione</b>			a,b,					

**RIPRISTINO E PRESERVAZIONE DELL'ORDINE ARCHITETTONICO:**

In caso d'intervento si prescrive l'eliminazione delle superfetazioni con l'eventuale recupero delle volumetrie se condonate.

Si prescrive inoltre il ripristino del rapporto l/h storico delle forometrie.

**RIPRISTINO E PRESERVAZIONE DEGLI ELEMENTI ARCHITETTONICI**

In caso d'intervento si prescrive il restauro ed il mantenimento della passerera

**RIPRISTINO E PRESERVAZIONE DEI MATERIALI**

I serramenti e pavimentazioni esistenti dovranno essere recuperati o se sostituiti, essere simili agli esistenti storici.


**Comune di Gottolengo**
**SCHEDE DI ANALISI E PROGETTO DI TUTELA DEL PATRIMONIO EDILIZIO ESTERNO AL  
TESSUTO URBANO CONSOLIDATO**
**Denominazione:** cascina Speranza

**Codice ID:** 34

**Ubicazione:**
**Tipologia architettonica**
 NUCLEO RURALE       COMPLESSO A CORTE       BLOCCO ISOLATO       ALTRO

**Note:** Edifici affiancati o separati

DESTINAZIONE	AGRICOLA				EXTRA AGRICOLA			
	Residenza agricola	Accessorio agricolo	Stalla	Altro	Residenza extra agricola	Produttivo artigianale	Attività ricettiva	Altro
<b>Edificio o porzione</b>	a							
<b>Epoca storica</b>	dal 1970 al 2006							
<b>Vincolo</b>	nessun vincolo							
<b>Stato di conservazione</b>	integro							
<b>Stato di dissesto</b>	danni non presenti							
<b>Tipo di interesse</b>	nessuno neutro							

**Elementi architettonici significativi**
 COPERTURA     GRONDE     ARCHIVOLTE     INTONACO     PARAPETTI     DAVANZALI  
 COLONNE     PORTALI     ZOCCOLATURA     TINTEGGIATURE     ABBAINI     LOGGE  
 STIPITI     PORTICI     AFFRESCHI     INFERRIATE     TORRE COLOMBAIA  
 MURATURE     INFISSI     DECORAZIONI     POGGIOLI     CORTILI ANTICHI

**Rilevanza paesistica**
 COMPLEMENTARE AL PAESAGGIO     NEGATIVO CONTRASTANTE     NEUTRO SENZA RILEVANZA  
 MIGLIORATIVO DEL PAESAGGIO     CARATTERIZZANTE IL PAESAGGIO

**Vegetazione arborea da tutelare**
 PRESENTE     ASSENTE

**Elementi di criticità del paesaggio**
 ELETTRODOTTO     TRALICCIO     COPERTURE CEMENTO/AMIANTO     SP/AUTOSTRADA     ANTENNA/RIPETITORE     ALTRO

**Note paesistiche:**



**Comune di Gottolengo**

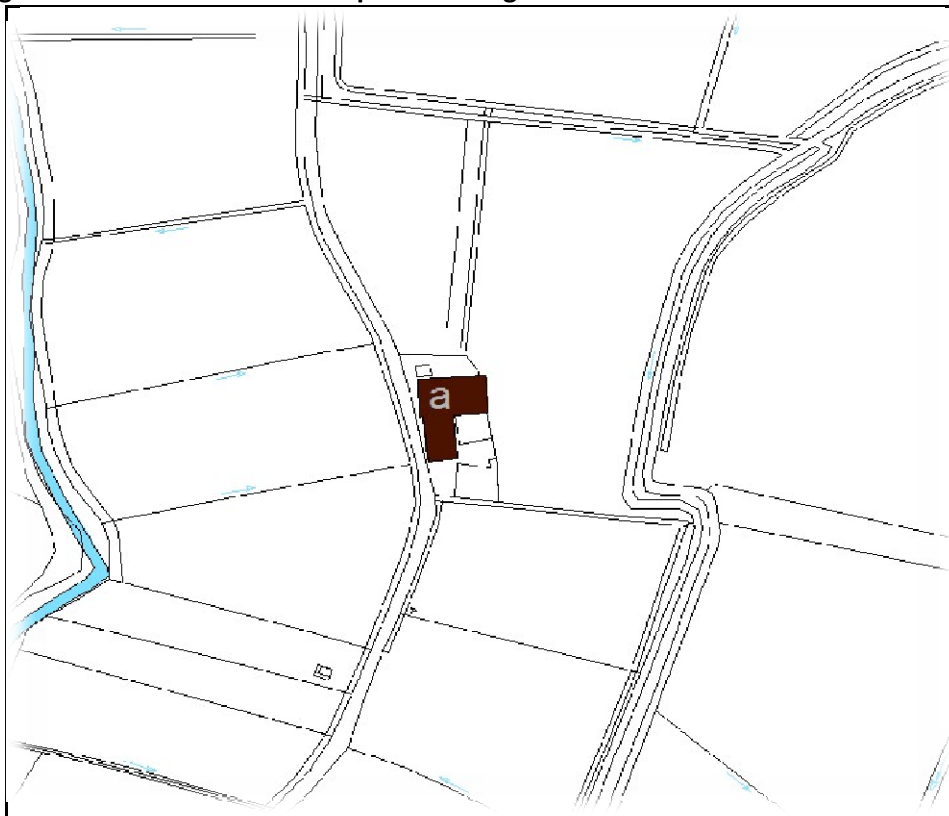
**SCHEDE DI ANALISI E PROGETTO DI TUTELA DEL PATRIMONIO EDILIZIO ESTERNO AL  
TESSUTO URBANO CONSOLIDATO**

*Denominazione:* cascina Speranza

*Codice ID:* 34

*Ubicazione:*

**Estratto aerofotogrammetrico: individuazione puntuale degli edifici**



**Inquadramento ortofotografico**





**Comune di Gottolengo**

**SCHEDE DI ANALISI E PROGETTO DI TUTELA DEL PATRIMONIO EDILIZIO ESTERNO AL  
TESSUTO URBANO CONSOLIDATO**

*Denominazione:* cascina Speranza

*Codice ID:* 34

*Ubicazione:*

**Immagine 1**

edificio a



**Immagine 2**

edificio a






**Comune di Gottolengo**
**SCHEDE DI ANALISI E PROGETTO DI TUTELA DEL PATRIMONIO EDILIZIO ESTERNO AL  
TESSUTO URBANO CONSOLIDATO**
**Denominazione:** cascina Speranza

**Codice ID:** 34

**Ubicazione:**
**Classificazione dal "Censimento cascine Bresciane" SIT provincia di Brescia**

- ARCHITETTURE STORICO MONUMENTALI  
 ARCHITETTURE RILEVANTI INTEGRE NELL'IMPIANTO ORIGINARIO  
 ARCHITETTURE RILEVANTI COMPROMESSE NELL'IMPIANTO ORIGINARIO  
 ARCHITETTURE SIGNIFICATIVE  
 ARCHITETTURE PROVENIENTI DA PTCP O NON CLASSIFICATE

**Interventi ammessi come da N.T.A.**

	LIVELLO PRIMO	LIVELLO SECONDO	LIVELLO TERZO	LIVELLO QUARTO	LIVELLO QUINTO	LIVELLO SESTO	CONSOLID. STATICO	PIANO ATTUATIVO
<b>Edificio o porzione</b>				a				


**Comune di Gottolengo**
**SCHEDE DI ANALISI E PROGETTO DI TUTELA DEL PATRIMONIO EDILIZIO ESTERNO AL  
TESSUTO URBANO CONSOLIDATO**
**Denominazione:** cascina Augusta

**Codice ID:** 35

**Ubicazione:**
**Tipologia architettonica**
 NUCLEO RURALE       COMPLESSO A CORTE       BLOCCO ISOLATO       ALTRO

**Note:**

DESTINAZIONE	AGRICOLA				EXTRA AGRICOLA			
	Residenza agricola	Accessorio agricolo	Stalla	Altro	Residenza extra agricola	Produttivo artigianale	Attività ricettiva	Altro
<b>Edificio o porzione</b>	a	b		c				
<b>Epoca storica</b>	dal 1958 al 1970	dal 1958 al 1970		dal 1970 al 2006				
<b>Vincolo</b>	nessun vincolo	nessun vincolo		nessun vincolo				
<b>Stato di conservazione</b>	ripristinato	ripristinato		recente				
<b>Stato di dissesto</b>	danni non presenti	danni non presenti		danni non presenti				
<b>Tipo di interesse</b>	ambientale di contesto	ambientale di contesto		nessuno neutro				

**Elementi architettonici significativi**
 COPERTURA     GRONDE     ARCHIVOLTE     INTONACO     PARAPETTI     DAVANZALI  
 COLONNE     PORTALI     ZOCCOLATURA     TINTEGGIATURE     ABBAINI     LOGGE  
 STIPITI     PORTICI     AFFRESCHI     INFERRIATE     TORRE COLOMBAIA  
 MURATURE     INFISSI     DECORAZIONI     POGGIOLI     CORTILI ANTICHI

**Rilevanza paesistica**
 COMPLEMENTARE AL PAESAGGIO     NEGATIVO CONTRASTANTE     NEUTRO SENZA RILEVANZA  
 MIGLIORATIVO DEL PAESAGGIO     CARATTERIZZANTE IL PAESAGGIO

**Vegetazione arborea da tutelare**
 PRESENTE     ASSENTE

**Elementi di criticità del paesaggio**
 ELETTRODOTTO     TRALICCIO     COPERTURE CEMENTO/AMIANTO     SP/AUTOSTRADA     ANTENNA/RIPETITORE     ALTRO

**Note paesistiche:**



**Comune di Gottolengo**

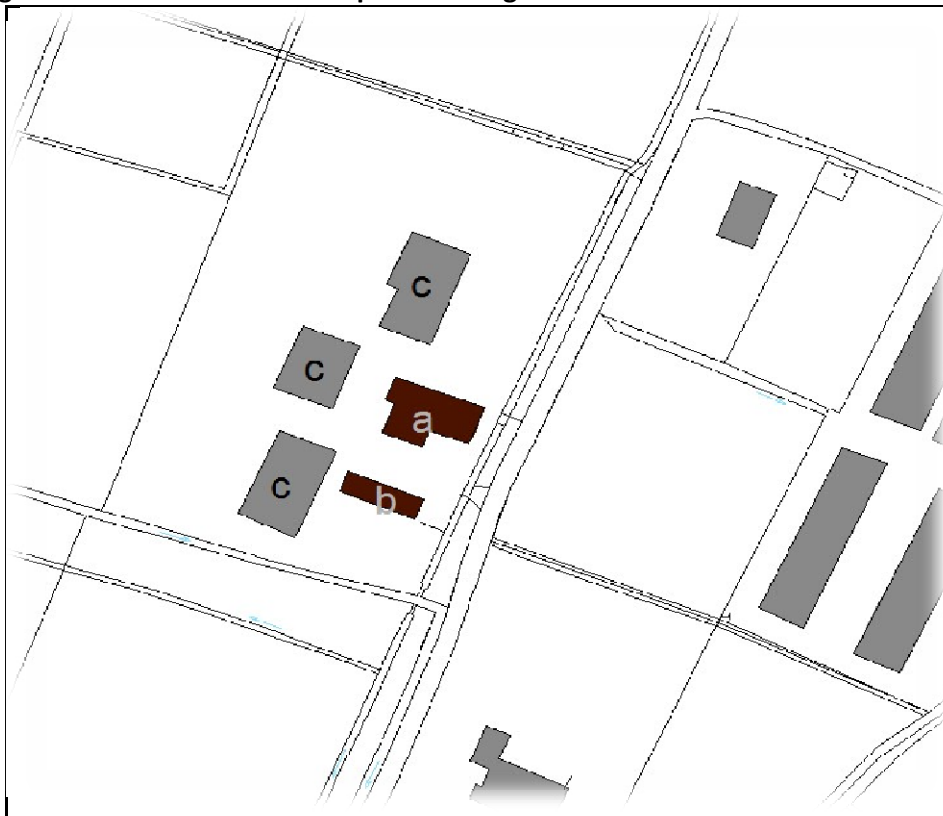
**SCHEDE DI ANALISI E PROGETTO DI TUTELA DEL PATRIMONIO EDILIZIO ESTERNO AL  
TESSUTO URBANO CONSOLIDATO**

*Denominazione:* cascina Augusta

*Codice ID:* 35

*Ubicazione:*

**Estratto aerofotogrammetrico: individuazione puntuale degli edifici**



**Inquadramento ortofotografico**





**Comune di Gottolengo**

**SCHEDE DI ANALISI E PROGETTO DI TUTELA DEL PATRIMONIO EDILIZIO ESTERNO AL  
TESSUTO URBANO CONSOLIDATO**

*Denominazione:* cascina Augusta

*Codice ID:* 35

*Ubicazione:*

**Immagine 1**

**edificio a**



**Immagine 2**

**edificio b**



**Comune di Gottolengo****SCHEDE DI ANALISI E PROGETTO DI TUTELA DEL PATRIMONIO EDILIZIO ESTERNO AL TESSUTO URBANO CONSOLIDATO**

Denominazione: cascina Augusta

Codice ID: 35

Ubicazione:

**Classificazione dal "Censimento cascine Bresciane" SIT provincia di Brescia**

- ARCHITETTURE STORICO MONUMENTALI
- ARCHITETTURE RILEVANTI INTEGRE NELL'IMPIANTO ORIGINARIO
- ARCHITETTURE RILEVANTI COMPROMESSE NELL'IMPIANTO ORIGINARIO
- ARCHITETTURE SIGNIFICATIVE
- ARCHITETTURE PROVENIENTI DA PTCP O NON CLASSIFICATE

**Interventi ammessi come da N.T.A.**

	LIVELLO PRIMO	LIVELLO SECONDO	LIVELLO TERZO	LIVELLO QUARTO	LIVELLO QUINTO	LIVELLO SESTO	CONSOLID. STATICO	PIANO ATTUATIVO
<b>Edificio o porzione</b>			a,b		c			


**Comune di Gottolengo**
**SCHEDE DI ANALISI E PROGETTO DI TUTELA DEL PATRIMONIO EDILIZIO ESTERNO AL  
TESSUTO URBANO CONSOLIDATO**
**Denominazione:** cascina Caranti

**Codice ID:**

36

**Ubicazione:**
**Tipologia architettonica**
 NUCLEO RURALE

 COMPLESSO A CORTE

 BLOCCO ISOLATO

 ALTRO

Note: A edifici affiancati o separati

DESTINAZIONE	AGRICOLA				EXTRA AGRICOLA			
	Residenza agricola	Accessorio agricolo	Stalla	Altro	Residenza extra agricola	Produttivo artigianale	Attività ricettiva	Altro
<b>Edificio o porzione</b>	b	a	c					
<b>Epoca storica</b>	dal 1854 al 1958	dal 1854 al 1958	dal 1970 al 2006					
<b>Vincolo</b>	nessun vincolo	nessun vincolo	nessun vincolo					
<b>Stato di conservazione</b>	ampliato	ripristinato	recente					
<b>Stato di dissesto</b>	pochi danni	pochi danni	nessun danno					
<b>Tipo di interesse</b>	tipologico	tipologico	nessuno neutro					

**Elementi architettonici significativi**

- |  |   |                                      |  |  |                                    |
|--|---|--------------------------------------|--|--|------------------------------------|
| <input type="checkbox"/> COPERTURA           | <input type="checkbox"/> GRONDE             | <input type="checkbox"/> ARCHIVOLTE  | <input type="checkbox"/> INTONACO      | <input type="checkbox"/> PARAPETTI       | <input type="checkbox"/> DAVANZALI |
| <input checked="" type="checkbox"/> COLONNE  | <input type="checkbox"/> PORTALI            | <input type="checkbox"/> ZOCCOLATURA | <input type="checkbox"/> TINTEGGIATURE | <input type="checkbox"/> ABBAINI         | <input type="checkbox"/> LOGGE     |
| <input type="checkbox"/> STIPITI             | <input checked="" type="checkbox"/> PORTICI | <input type="checkbox"/> AFFRESCHI   | <input type="checkbox"/> INFERRIATE    | <input type="checkbox"/> TORRE COLOMBAIA |                                    |
| <input checked="" type="checkbox"/> MURATURE | <input type="checkbox"/> INFISSI            | <input type="checkbox"/> DECORAZIONI | <input type="checkbox"/> POGGIOLI      | <input type="checkbox"/> CORTILI ANTICHI |                                    |

**Rilevanza paesistica**
 COMPLEMENTARE AL PAESAGGIO

 NEGATIVO CONTRASTANTE

 NEUTRO SENZA RILEVANZA

 MIGLIORATIVO DEL PAESAGGIO

 CARATTERIZZANTE IL PAESAGGIO

 PRESENTE

 ASSENTE

**Vegetazione arborea da tutelare**
**Elementi di criticità del paesaggio**
 ELETTRODOTTO

 TRALICCIO

 COPERTURE CEMENTO/AMIANTO

 SP/AUTOSTRADA

 ANTENNA/RIPETITORE

 ALTRO

Note paesistiche:



**Comune di Gottolengo**

**SCHEDE DI ANALISI E PROGETTO DI TUTELA DEL PATRIMONIO EDILIZIO ESTERNO AL  
TESSUTO URBANO CONSOLIDATO**

*Denominazione:* cascina Caranti

*Codice ID:*

36

*Ubicazione:*

**Estratto aerofotogrammetrico: individuazione puntuale degli edifici**



**Inquadramento ortofotografico**





**Comune di Gottolengo**

**SCHEDE DI ANALISI E PROGETTO DI TUTELA DEL PATRIMONIO EDILIZIO ESTERNO AL  
TESSUTO URBANO CONSOLIDATO**

*Denominazione:* cascina Caranti

*Codice ID:*

36

*Ubicazione:*

**Immagine 1**

edificio a



**Immagine 2**

edificio b



Note descrittive:




**Comune di Gottolengo**
**SCHEDE DI ANALISI E PROGETTO DI TUTELA DEL PATRIMONIO EDILIZIO ESTERNO AL TESSUTO URBANO CONSOLIDATO**
*Denominazione:* cascina Caranti

*Codice ID:*

36

*Ubicazione:*
**Classificazione dal "Censimento cascine Bresciane" SIT provincia di Brescia**

- ARCHITETTURE STORICO MONUMENTALI  
 ARCHITETTURE RILEVANTI INTEGRE NELL'IMPIANTO ORIGINARIO  
 ARCHITETTURE RILEVANTI COMPROMESSE NELL'IMPIANTO ORIGINARIO  
 ARCHITETTURE SIGNIFICATIVE  
 ARCHITETTURE PROVENIENTI DA PTCP O NON CLASSIFICATE

**Interventi ammessi come da N.T.A.**

	LIVELLO PRIMO	LIVELLO SECONDO	LIVELLO TERZO	LIVELLO QUARTO	LIVELLO QUINTO	LIVELLO SESTO	CONSOLID. STATICO	PIANO ATTUATIVO
<b>Edificio o porzione</b>			b	a	c			

**RIPRISTINO E PRESERVAZIONE DELL'ORDINE ARCHITETTONICO:**

In caso d'intervento si prescrive il ripristino del rapporto l/h storico delle forometrie.

**RIPRISTINO E PRESERVAZIONE DEGLI ELEMENTI ARCHITETTONICI**

In caso d'intervento si prescrive il restauro ed il mantenimento degli elementi sottogronda e dei davanzali.

**RIPRISTINO E PRESERVAZIONE DEI MATERIALI**

I serramenti e pavimentazioni esistenti dovranno essere recuperati o se sostituiti, essere simili agli esistenti storici.


**Comune di Gottolengo**
**SCHEDE DI ANALISI E PROGETTO DI TUTELA DEL PATRIMONIO EDILIZIO ESTERNO AL  
TESSUTO URBANO CONSOLIDATO**
**Denominazione:** cascina Cicarela

**Codice ID:**

37

**Ubicazione:**
**Tipologia architettonica**
 NUCLEO RURALE

 COMPLESSO A CORTE

 BLOCCO ISOLATO

 ALTRO

Note: Edificio a corpo unico

DESTINAZIONE	AGRICOLA				EXTRA AGRICOLA			
	Residenza agricola	Accessorio agricolo	Stalla	Altro	Residenza extra agricola	Produttivo artigianale	Attività ricettiva	Altro
Edificio o porzione	a							
Epoca storica	dal 1854 al 1958							
Vincolo	nessun vincolo							
Stato di conservazione	trasformato							
Stato di dissesto	numerosi danni							
Tipo di interesse	ambientale di contesto							

**Elementi architettonici significativi**
 COPERTURA

 GRONDE

 ARCHIVOLTE

 INTONACO

 PARAPETTI

 DAVANZALI

 COLONNE

 PORTALI

 ZOCCOLATURA

 TINTEGGIATURE

 ABBAINI

 LOGGE

 STIPITI

 PORTICI

 AFFRESCHI

 INFERRIATE

 TORRE COLOMBAIA

 MURATURE

 INFISSI

 DECORAZIONI

 POGGIOLI

 CORTILI ANTICHI

**Rilevanza paesistica**
 COMPLEMENTARE AL PAESAGGIO

 NEGATIVO CONTRASTANTE

 MIGLIORATIVO DEL PAESAGGIO

 NEUTRO SENZA RILEVANZA

 CARATTERIZZANTE IL PAESAGGIO

**Vegetazione arborea da tutelare**
 PRESENTE

 ASSENTE

**Elementi di criticità del paesaggio**
 ELETTRODOTTO

 TRALICCIO

 COPERTURE CEMENTO/AMIANTO

 SP/AUTOSTRADA

 ANTENNA/RIPETITORE

 ALTRO

Note paesistiche:



**Comune di Gottolengo**

**SCHEDE DI ANALISI E PROGETTO DI TUTELA DEL PATRIMONIO EDILIZIO ESTERNO AL  
TESSUTO URBANO CONSOLIDATO**

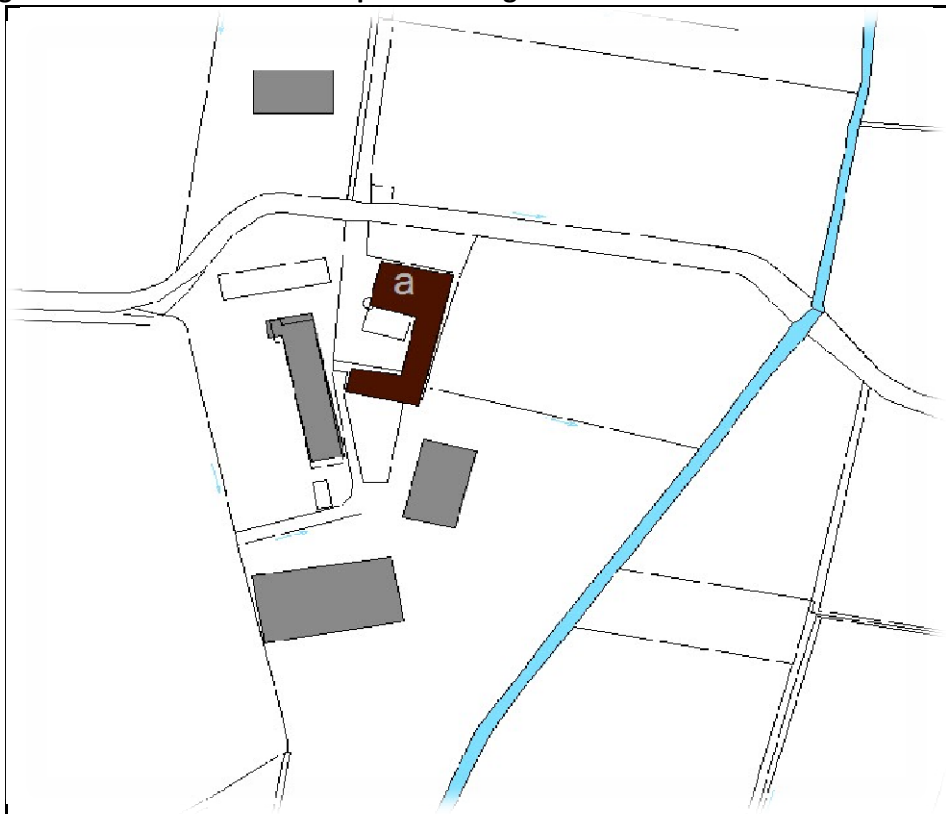
*Denominazione:* cascina Cicarela

*Codice ID:*

37

*Ubicazione:*

**Estratto aerofotogrammetrico: individuazione puntuale degli edifici**



**Inquadramento ortofotografico**





**Comune di Gottolengo**

**SCHEDE DI ANALISI E PROGETTO DI TUTELA DEL PATRIMONIO EDILIZIO ESTERNO AL  
TESSUTO URBANO CONSOLIDATO**

*Denominazione:* cascina Cicarela

*Codice ID:*

37

*Ubicazione:*

**Immagine 1**

edificio a



**Immagine 2**

edificio a




**Comune di Gottolengo**
**SCHEDE DI ANALISI E PROGETTO DI TUTELA DEL PATRIMONIO EDILIZIO ESTERNO AL  
TESSUTO URBANO CONSOLIDATO**
**Denominazione:** cascina Cicarela

**Codice ID:**

37

**Ubicazione:**
**Classificazione dal "Censimento cascine Bresciane" SIT provincia di Brescia**

- ARCHITETTURE STORICO MONUMENTALI  
 ARCHITETTURE RILEVANTI INTEGRE NELL'IMPIANTO ORIGINARIO  
 ARCHITETTURE RILEVANTI COMPROMESSE NELL'IMPIANTO ORIGINARIO  
 ARCHITETTURE SIGNIFICATIVE  
 ARCHITETTURE PROVENIENTI DA PTCP O NON CLASSIFICATE

**Interventi ammessi come da N.T.A.**

	LIVELLO PRIMO	LIVELLO SECONDO	LIVELLO TERZO	LIVELLO QUARTO	LIVELLO QUINTO	LIVELLO SESTO	CONSOLID. STATICO	PIANO ATTUATIVO
<b>Edificio o porzione</b>			a					

**RIPRISTINO E PRESERVAZIONE DELL'ORDINE ARCHITETTONICO:**

In caso d'intervento si prescrive il ripristino del rapporto l/h storico delle forometrie.

**RIPRISTINO E PRESERVAZIONE DEGLI ELEMENTI ARCHITETTONICI**

In caso d'intervento si prescrive il restauro ed il mantenimento dei pilastri in mattoni.

**RIPRISTINO E PRESERVAZIONE DEI MATERIALI**

I serramenti e pavimentazioni esistenti dovranno essere recuperati o se sostituiti, essere simili agli esistenti storici.


**Comune di Gottolengo**
**SCHEDE DI ANALISI E PROGETTO DI TUTELA DEL PATRIMONIO EDILIZIO ESTERNO AL  
TESSUTO URBANO CONSOLIDATO**
**Denominazione:** cascina Monfredi

**Codice ID:**

38

**Ubicazione:**
**Tipologia architettonica**
 NUCLEO RURALE

 COMPLESSO A CORTE

 BLOCCO ISOLATO

 ALTRO

Note: A edifici affiancati o separati

DESTINAZIONE	AGRICOLA				EXTRA AGRICOLA			
	Residenza agricola	Accessorio agricolo	Stalla	Altro	Residenza extra agricola	Produttivo artigianale	Attività ricettiva	Altro
<b>Edificio o porzione</b>	a	b						
<b>Epoca storica</b>	dal 1854 al 1958	dal 1958 al 1970						
<b>Vincolo</b>	nessun vincolo	nessun vincolo						
<b>Stato di conservazione</b>	Ripristinato poco alterato	integro						
<b>Stato di dissesto</b>	nessun danno	pochi danni						
<b>Tipo di interesse</b>	Ambientale di contesto	nessuno neutro						

**Elementi architettonici significativi**

- COPERTURA     GRONDE     ARCHIVOLTE     INTONACO     PARAPETTI     DAVANZALI  
 COLONNE     PORTALI     ZOCCOLATURA     TINTEGGIATURE     ABBAINI     LOGGE  
 STIPITI     PORTICI     AFFRESCHI     INFERRIATE     TORRE COLOMBAIA  
 MURATURE     INFISSI     DECORAZIONI     POGGIOLI     CORTILI ANTICHI

**Rilevanza paesistica**
 COMPLEMENTARE AL PAESAGGIO

 NEGATIVO CONTRASTANTE

 NEUTRO SENZA RILEVANZA

 MIGLIORATIVO DEL PAESAGGIO

 CARATTERIZZANTE IL PAESAGGIO

 PRESENTE

 ASSENTE

**Vegetazione arborea da tutelare**
**Elementi di criticità del paesaggio**
 ELETTRODOTTO

 TRALICCIO

 COPERTURE CEMENTO/AMIANTO

 SP/AUTOSTRADA

 ANTENNA/RIPETITORE

 ALTRO

Note paesistiche:



**Comune di Gottolengo**

**SCHEDE DI ANALISI E PROGETTO DI TUTELA DEL PATRIMONIO EDILIZIO ESTERNO AL  
TESSUTO URBANO CONSOLIDATO**

*Denominazione:* cascina Monfredi

*Codice ID:*

38

*Ubicazione:*

**Estratto aerofotogrammetrico: individuazione puntuale degli edifici**



**Inquadramento ortofotografico**





**Comune di Gottolengo**

**SCHEDE DI ANALISI E PROGETTO DI TUTELA DEL PATRIMONIO EDILIZIO ESTERNO AL  
TESSUTO URBANO CONSOLIDATO**

*Denominazione:* cascina Monfredi

*Codice ID:*

38

*Ubicazione:*

**Immagine 1**

edificio a



**Immagine 2**

edificio a






**Comune di Gottolengo**
**SCHEDE DI ANALISI E PROGETTO DI TUTELA DEL PATRIMONIO EDILIZIO ESTERNO AL  
TESSUTO URBANO CONSOLIDATO**
**Denominazione:** cascina Monfredi

**Codice ID:**

38

**Ubicazione:**
**Classificazione dal "Censimento cascine Bresciane" SIT provincia di Brescia**

- ARCHITETTURE STORICO MONUMENTALI  
 ARCHITETTURE RILEVANTI INTEGRE NELL'IMPIANTO ORIGINARIO  
 ARCHITETTURE RILEVANTI COMPROMESSE NELL'IMPIANTO ORIGINARIO  
 ARCHITETTURE SIGNIFICATIVE  
 ARCHITETTURE PROVENIENTI DA PTCP O NON CLASSIFICATE

**Interventi ammessi come da N.T.A.**

	LIVELLO PRIMO	LIVELLO SECONDO	LIVELLO TERZO	LIVELLO QUARTO	LIVELLO QUINTO	LIVELLO SESTO	CONSOLID. STATICO	PIANO ATTUATIVO
<b>Edificio o porzione</b>			a	b				


**Comune di Gottolengo**
**SCHEDE DI ANALISI E PROGETTO DI TUTELA DEL PATRIMONIO EDILIZIO ESTERNO AL  
TESSUTO URBANO CONSOLIDATO**
**Denominazione:** cascina Lumaghina

**Codice ID:**

39

**Ubicazione:**
**Tipologia architettonica**
 NUCLEO RURALE

 COMPLESSO A CORTE

 BLOCCO ISOLATO

 ALTRO

Note: A edifici affiancati o separati

DESTINAZIONE	AGRICOLA				EXTRA AGRICOLA			
	Residenza agricola	Accessorio agricolo	Stalla	Altro	Residenza extra agricola	Produttivo artigianale	Attività ricettiva	Altro
<b>Edificio o porzione</b>	b,c	d	a					e
<b>Epoca storica</b>	dal 1854 al 1958	dal 1854 al 1958	dal 1854 al 1958					dal 1970 al 2006
<b>Vincolo</b>	nessun vincolo	nessun vincolo	nessun vincolo					nessun vincolo
<b>Stato di conservazione</b>	trasformato	integro	integro					integro
<b>Stato di dissesto</b>	nessun danno	nessun danno	nessun danno					nessun danno
<b>Tipo di interesse</b>	ambientale di contesto	ambientale di contesto	nessuno neutro					nessuno neutro

**Elementi architettonici significativi**
 COPERTURA

 GRONDE

 ARCHIVOLTE

 INTONACO

 PARAPETTI

 DAVANZALI

 COLONNE

 PORTALI

 ZOCCOLATURA

 TINTEGGIATURE

 ABBAINI

 LOGGE

 STIPITI

 PORTICI

 AFFRESCHI

 INFERRIATE

 TORRE COLOMBAIA

 MURATURE

 INFISSI

 DECORAZIONI

 POGGIOLI

 CORTILI ANTICHI

**Rilevanza paesistica**
 COMPLEMENTARE AL PAESAGGIO

 NEGATIVO CONTRASTANTE

 NEUTRO SENZA RILEVANZA

 MIGLIORATIVO DEL PAESAGGIO

 CARATTERIZZANTE IL PAESAGGIO

 PRESENTE

 ASSENTE

**Vegetazione arborea da tutelare**
**Elementi di criticità del paesaggio**
 ELETTRODOTTO

 TRALICCIO

 COPERTURE CEMENTO/AMIANTO

 SP/AUTOSTRADA

 ANTENNA/RIPETITORE

 ALTRO

Note paesistiche:



**Comune di Gottolengo**

**SCHEDE DI ANALISI E PROGETTO DI TUTELA DEL PATRIMONIO EDILIZIO ESTERNO AL  
TESSUTO URBANO CONSOLIDATO**

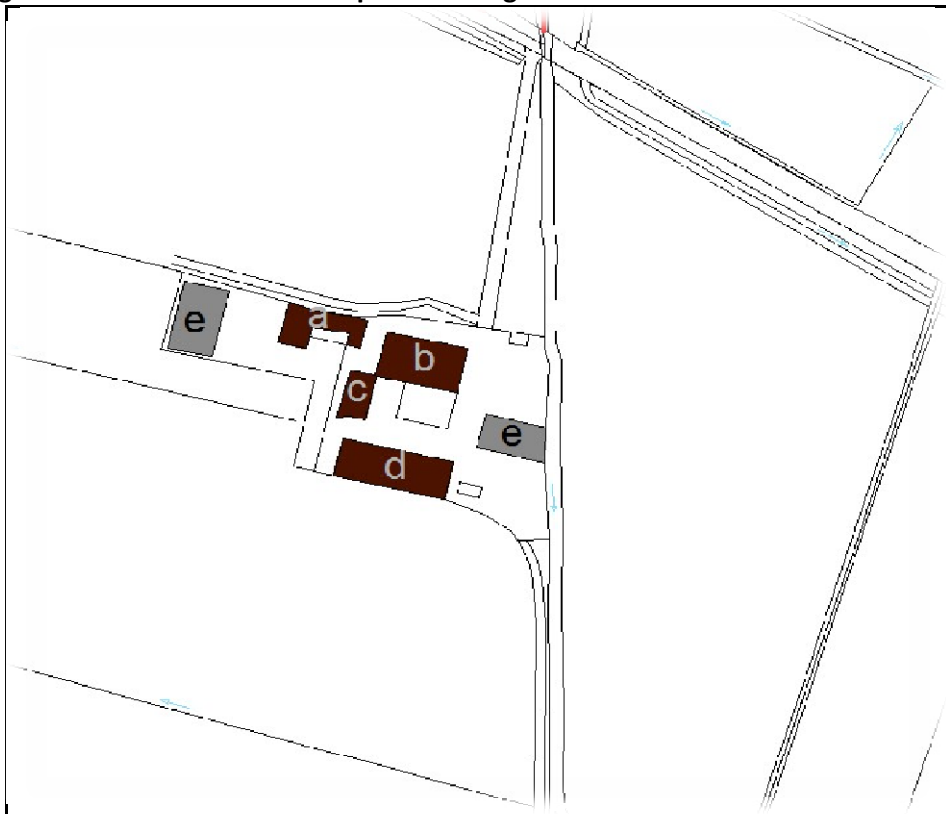
*Denominazione:* cascina Lumaghina

*Codice ID:*

39

*Ubicazione:*

**Estratto aerofotogrammetrico: individuazione puntuale degli edifici**



**Inquadramento ortofotografico**





**Comune di Gottolengo**

**SCHEDE DI ANALISI E PROGETTO DI TUTELA DEL PATRIMONIO EDILIZIO ESTERNO AL  
TESSUTO URBANO CONSOLIDATO**

*Denominazione:* cascina Lumaghina

*Codice ID:*

39

*Ubicazione:*

**Immagine 1**

edificio a,b



**Immagine 2**

edificio d




**Comune di Gottolengo**
**SCHEDE DI ANALISI E PROGETTO DI TUTELA DEL PATRIMONIO EDILIZIO ESTERNO AL  
TESSUTO URBANO CONSOLIDATO**
**Denominazione:** cascina Lumaghina

**Codice ID:**

39

**Ubicazione:**
**Classificazione dal "Censimento cascine Bresciane" SIT provincia di Brescia**

- ARCHITETTURE STORICO MONUMENTALI  
 ARCHITETTURE RILEVANTI INTEGRE NELL'IMPIANTO ORIGINARIO  
 ARCHITETTURE RILEVANTI COMPROMESSE NELL'IMPIANTO ORIGINARIO  
 ARCHITETTURE SIGNIFICATIVE  
 ARCHITETTURE PROVENIENTI DA PTCP O NON CLASSIFICATE

**Interventi ammessi come da N.T.A.**

	LIVELLO PRIMO	LIVELLO SECONDO	LIVELLO TERZO	LIVELLO QUARTO	LIVELLO QUINTO	LIVELLO SESTO	CONSOLID. STATICO	PIANO ATTUATIVO
<b>Edificio o porzione</b>			b,c,d		a,e,			

**RIPRISTINO E PRESERVAZIONE DEGLI ELEMENTI ARCHITETTONICI**

In caso di intervento si prescrive il mantenimento ed il restauro del porticato (Barchessa)

**RIPRISTINO E PRESERVAZIONE DEI MATERIALI**

I serramenti e pavimentazioni esistenti dovranno essere recuperati o se sostituiti, essere simili agli esistenti storici.


**Comune di Gottolengo**
**SCHEDE DI ANALISI E PROGETTO DI TUTELA DEL PATRIMONIO EDILIZIO ESTERNO AL  
TESSUTO URBANO CONSOLIDATO**
**Denominazione:** cascina Monte Grappa

**Codice ID:**

40

**Ubicazione:**
**Tipologia architettonica**
 NUCLEO RURALE

 COMPLESSO A CORTE

 BLOCCO ISOLATO

 ALTRO

**Note:**

DESTINAZIONE	AGRICOLA				EXTRA AGRICOLA			
	Residenza agricola	Accessorio agricolo	Stalla	Altro	Residenza extra agricola	Produttivo artigianale	Attività ricettiva	Altro
<b>Edificio o porzione</b>	a	c	b					
<b>Epoca storica</b>	dal 1970 al 2006	dal 1970 al 2006	dal 1970 al 2006					
<b>Vincolo</b>	nessun vincolo	nessun vincolo	nessun vincolo					
<b>Stato di conservazione</b>	recente	recente	recente					
<b>Stato di dissesto</b>	nessun danno	nessun danno	nessun danno					
<b>Tipo di interesse</b>	nessuno neutro	nessuno neutro	nessuno neutro					

**Elementi architettonici significativi**
 COPERTURA

 GRONDE

 ARCHIVOLTE

 INTONACO

 PARAPETTI

 DAVANZALI

 COLONNE

 PORTALI

 ZOCCOLATURA

 TINTEGGIATURE

 ABBAINI

 LOGGE

 STIPITI

 PORTICI

 AFFRESCHI

 INFERRIATE

 TORRE COLOMBAIA

 MURATURE

 INFISSI

 DECORAZIONI

 POGGIOLI

 CORTILI ANTICHI

**Rilevanza paesistica**
 COMPLEMENTARE AL PAESAGGIO

 NEGATIVO CONTRASTANTE

 MIGLIORATIVO DEL PAESAGGIO

 PRESENTE

 NEUTRO SENZA RILEVANZA

 CARATTERIZZANTE IL PAESAGGIO

 ASSENTE

**Vegetazione arborea da tutelare**
**Elementi di criticità del paesaggio**
 ELETTRODOTTO

 TRALICCIO

 COPERTURE CEMENTO/AMIANTO

 SP/AUTOSTRADA

 ANTENNA/RIPETITORE

 ALTRO

**Note paesistiche:** Vicino a sito archeologico



**Comune di Gottolengo**

**SCHEDE DI ANALISI E PROGETTO DI TUTELA DEL PATRIMONIO EDILIZIO ESTERNO AL  
TESSUTO URBANO CONSOLIDATO**

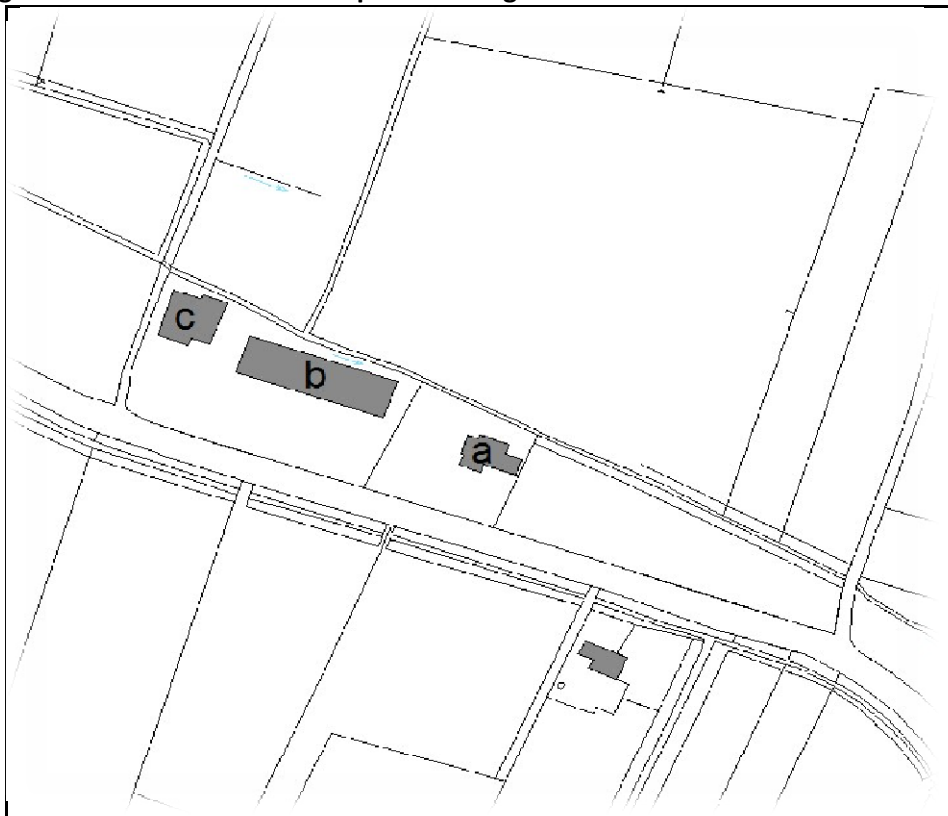
*Denominazione:* cascina Monte Grappa

*Codice ID:*

40

*Ubicazione:*

**Estratto aerofotogrammetrico: individuazione puntuale degli edifici**



**Inquadramento ortofotografico**





**Comune di Gottolengo**

**SCHEDE DI ANALISI E PROGETTO DI TUTELA DEL PATRIMONIO EDILIZIO ESTERNO AL  
TESSUTO URBANO CONSOLIDATO**

*Denominazione:* cascina Monte Grappa

*Codice ID:*

40

*Ubicazione:*

**Immagine 1**

edificio a



**Immagine 2**

edificio a






**Comune di Gottolengo**
**SCHEDE DI ANALISI E PROGETTO DI TUTELA DEL PATRIMONIO EDILIZIO ESTERNO AL  
TESSUTO URBANO CONSOLIDATO**
**Denominazione:** cascina Monte Grappa

**Codice ID:**

40

**Ubicazione:**
**Classificazione dal "Censimento cascine Bresciane" SIT provincia di Brescia**

- ARCHITETTURE STORICO MONUMENTALI  
 ARCHITETTURE RILEVANTI INTEGRE NELL'IMPIANTO ORIGINARIO  
 ARCHITETTURE RILEVANTI COMPROMESSE NELL'IMPIANTO ORIGINARIO  
 ARCHITETTURE SIGNIFICATIVE  
 ARCHITETTURE PROVENIENTI DA PTCP O NON CLASSIFICATE

**Interventi ammessi come da N.T.A.**

	LIVELLO PRIMO	LIVELLO SECONDO	LIVELLO TERZO	LIVELLO QUARTO	LIVELLO QUINTO	LIVELLO SESTO	CONSOLID. STATICO	PIANO ATTUATIVO
<b>Edificio o porzione</b>				a	b,c,			


**Comune di Gottolengo**
**SCHEDE DI ANALISI E PROGETTO DI TUTELA DEL PATRIMONIO EDILIZIO ESTERNO AL  
TESSUTO URBANO CONSOLIDATO**
**Denominazione:** cascina Stella Polare

**Codice ID:** 41

**Ubicazione:**
**Tipologia architettonica**
 NUCLEO RURALE     COMPLESSO A CORTE     BLOCCO ISOLATO     ALTRO  
 Note: A corte aperta

DESTINAZIONE	AGRICOLA				EXTRA AGRICOLA			
	Residenza agricola	Accessorio agricolo	Stalla	Altro	Residenza extra agricola	Produttivo artigianale	Attività ricettiva	Altro
<b>Edificio o porzione</b>	a	b			c			
<b>Epoca storica</b>	dal 1854 al 1958	dal 1854 al 1958			dal 1970 al 2006			
<b>Vincolo</b>	nessun vincolo	nessun vincolo			nessun vincolo			
<b>Stato di conservazione</b>	ampliato	ampliato			recente			
<b>Stato di dissesto</b>	danni non presenti	danni non presenti			danni non presenti			
<b>Tipo di interesse</b>	nessuno neutro	nessuno neutro			nessuno neutro			

**Elementi architettonici significativi**
 COPERTURA     GRONDE     ARCHIVOLTE     INTONACO     PARAPETTI     DAVANZALI  
 COLONNE     PORTALI     ZOCCOLATURA     TINTEGGIATURE     ABBAINI     LOGGE  
 STIPITI     PORTICI     AFFRESCHI     INFERRIATE     TORRE COLOMBAIA  
 MURATURE     INFISSI     DECORAZIONI     POGGIOLI     CORTILI ANTICHI

**Rilevanza paesistica**
 COMPLEMENTARE AL PAESAGGIO     NEGATIVO CONTRASTANTE     NEUTRO SENZA RILEVANZA  
 MIGLIORATIVO DEL PAESAGGIO     CARATTERIZZANTE IL PAESAGGIO  
 PRESENTE     ASSENTE

**Vegetazione arborea da tutelare**
**Elementi di criticità del paesaggio**
 ELETTRODOTTO     TRALICCIO     SP/AUTOSTRADA     ANTENNA/RIPETITORE     ALTRO

Note paesistiche:



**Comune di Gottolengo**

**SCHEDE DI ANALISI E PROGETTO DI TUTELA DEL PATRIMONIO EDILIZIO ESTERNO AL  
TESSUTO URBANO CONSOLIDATO**

*Denominazione:* cascina Stella Polare

*Codice ID:* 41

*Ubicazione:*

**Estratto aerofotogrammetrico: individuazione puntuale degli edifici**



**Inquadramento ortofotografico**

**edificio b1**





**Comune di Gottolengo**

**SCHEDE DI ANALISI E PROGETTO DI TUTELA DEL PATRIMONIO EDILIZIO ESTERNO AL  
TESSUTO URBANO CONSOLIDATO**

*Denominazione:* cascina Stella Polare

*Codice ID:* 41

*Ubicazione:*

**Immagine 1**

edificio a



**Immagine 2**




**Comune di Gottolengo**
**SCHEDE DI ANALISI E PROGETTO DI TUTELA DEL PATRIMONIO EDILIZIO ESTERNO AL  
TESSUTO URBANO CONSOLIDATO**
**Denominazione:** cascina Stella Polare

**Codice ID:** 41

**Ubicazione:**
**Classificazione dal "Censimento cascine Bresciane" SIT provincia di Brescia**

- ARCHITETTURE STORICO MONUMENTALI  
 ARCHITETTURE RILEVANTI INTEGRE NELL'IMPIANTO ORIGINARIO  
 ARCHITETTURE RILEVANTI COMPROMESSE NELL'IMPIANTO ORIGINARIO  
 ARCHITETTURE SIGNIFICATIVE  
 ARCHITETTURE PROVENIENTI DA PTCP O NON CLASSIFICATE

**Interventi ammessi come da N.T.A.**

	LIVELLO PRIMO	LIVELLO SECONDO	LIVELLO TERZO	LIVELLO QUARTO	LIVELLO QUINTO	LIVELLO SESTO	CONSOLID. STATICO	PIANO ATTUATIVO
<b>Edificio o porzione</b>				a,b	b1,c			


**Comune di Gattolengo**
**SCHEDE DI ANALISI E PROGETTO DI TUTELA DEL PATRIMONIO EDILIZIO ESTERNO AL  
TESSUTO URBANO CONSOLIDATO**

Denominazione: cascina Americanana

Codice ID:

42

Ubicazione:

**Tipologia architettonica**
 NUCLEO RURALE     COMPLESSO A CORTE     BLOCCO ISOLATO     ALTRO

Note: A edifici affiancati o separati

DESTINAZIONE	AGRICOLA				EXTRA AGRICOLA			
	Residenza agricola	Accessorio agricolo	Stalla	Altro	Residenza extra agricola	Produttivo artigianale	Attività ricettiva	Altro
Edificio o porzione	a	b						
Epoca storica	dal 1958 al 1970	dal 1958 al 1970						
Vincolo	nessun vincolo	nessun vincolo						
Stato di conservazione	trasformato	trasformato						
Stato di dissesto	danni non presenti	danni non presenti						
Tipo di interesse	ambientale di contesto	ambientale di contesto						

**Elementi architettonici significativi**
 COPERTURA     GRONDE     ARCHIVOLTE     INTONACO     PARAPETTI     DAVANZALI  
 COLONNE     PORTALI     ZOCCOLATURA     TINTEGGIATURE     ABBAINI     LOGGE  
 STIPITI     PORTICI     AFFRESCHI     INFERRIATE     TORRE COLOMBAIA  
 MURATURE     INFISSI     DECORAZIONI     POGGIOLI     CORTILI ANTICHI

**Rilevanza paesistica**
 COMPLEMENTARE AL PAESAGGIO

 NEGATIVO CONTRASTANTE

 NEUTRO SENZA RILEVANZA

 MIGLIORATIVO DEL PAESAGGIO

 CARATTERIZZANTE IL PAESAGGIO

 PRESENTE

 ASSENTE

**Vegetazione arborea da tutelare**
**Elementi di criticità del paesaggio**
 ELETTRODOTTO

 TRALICCIO

 COPERTURE CEMENTO/AMIANTO

 SP/AUTOSTRADA

 ANTENNA/RIPETITORE

 ALTRO

Note paesistiche:



**Comune di Gattolengo**

**SCHEDE DI ANALISI E PROGETTO DI TUTELA DEL PATRIMONIO EDILIZIO ESTERNO AL  
TESSUTO URBANO CONSOLIDATO**

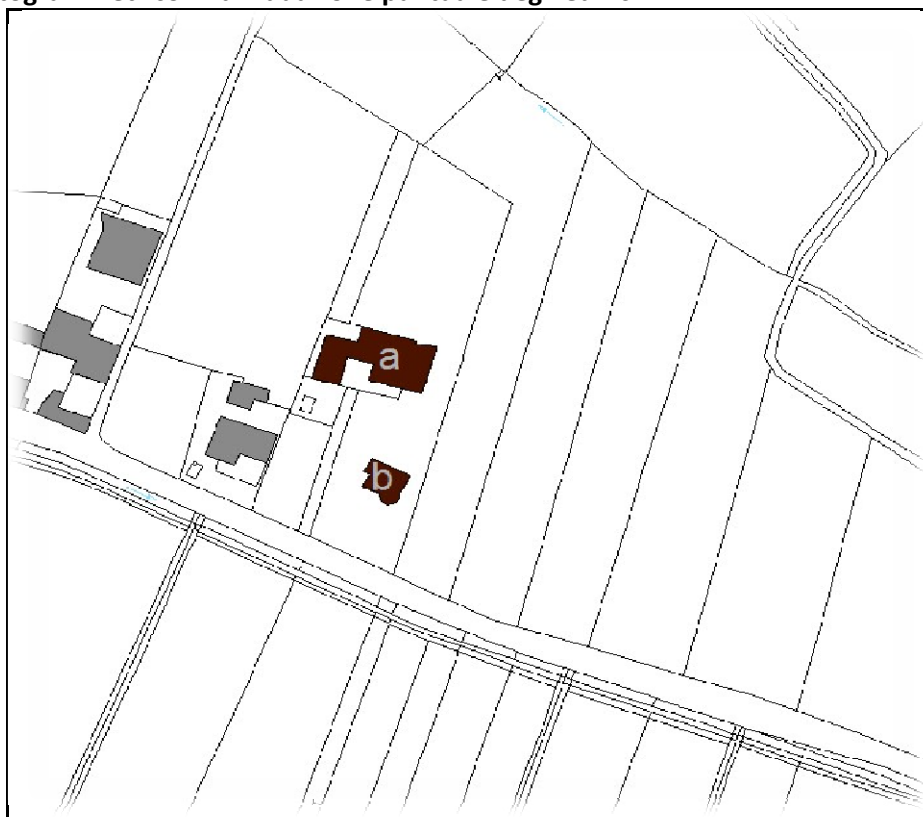
*Denominazione:* cascina America

*Codice ID:*

42

*Ubicazione:*

**Estratto aerofotogrammetrico: individuazione puntuale degli edifici**



**Inquadramento ortofotografico**





**Comune di Gottolengo**

**SCHEDE DI ANALISI E PROGETTO DI TUTELA DEL PATRIMONIO EDILIZIO ESTERNO AL  
TESSUTO URBANO CONSOLIDATO**

*Denominazione:* cascina Americana

*Codice ID:*

42

*Ubicazione:*

**Immagine 1**

edificio a



**Immagine 2**

edificio a






**Comune di Gattolengo**
**SCHEDE DI ANALISI E PROGETTO DI TUTELA DEL PATRIMONIO EDILIZIO ESTERNO AL  
TESSUTO URBANO CONSOLIDATO**
*Denominazione:* cascina Americana

*Codice ID:*

42

*Ubicazione:*
**Classificazione dal "Censimento cascine Bresciane" SIT provincia di Brescia**

- ARCHITETTURE STORICO MONUMENTALI  
 ARCHITETTURE RILEVANTI INTEGRE NELL'IMPIANTO ORIGINARIO  
 ARCHITETTURE RILEVANTI COMPROMESSE NELL'IMPIANTO ORIGINARIO  
 ARCHITETTURE SIGNIFICATIVE  
 ARCHITETTURE PROVENIENTI DA PTCP O NON CLASSIFICATE

**Interventi ammessi come da N.T.A.**

	LIVELLO PRIMO	LIVELLO SECONDO	LIVELLO TERZO	LIVELLO QUARTO	LIVELLO QUINTO	LIVELLO SESTO	CONSOLID. STATICO	PIANO ATTUATIVO
<b>Edificio o porzione</b>				a,b				


**Comune di Gottolengo**
**SCHEDE DI ANALISI E PROGETTO DI TUTELA DEL PATRIMONIO EDILIZIO ESTERNO AL  
TESSUTO URBANO CONSOLIDATO**
**Denominazione:** cascina Idrovolante

**Codice ID:**

43

**Ubicazione:** A edifici affiancati o separati

**Tipologia architettonica**
 NUCLEO RURALE

 COMPLESSO A CORTE

 BLOCCO ISOLATO

 ALTRO

Note:

DESTINAZIONE	AGRICOLA				EXTRA AGRICOLA			
	Residenza agricola	Accessorio agricolo	Stalla	Altro	Residenza extra agricola	Produttivo artigianale	Attività ricettiva	Altro
<b>Edificio o porzione</b>	a	b						
<b>Epoca storica</b>	dal 1854 al 1958	dal 1854 al 1958						
<b>Vincolo</b>	nessun vincolo	nessun vincolo						
<b>Stato di conservazione</b>	trasformato alterato	ripristinato						
<b>Stato di dissesto</b>	danni non presenti	danni non presenti						
<b>Tipo di interesse</b>	ambientale di contesto	ambientale di contesto						

**Elementi architettonici significativi**
 COPERTURA

 GRONDE

 ARCHIVOLTE

 INTONACO

 PARAPETTI

 DAVANZALI

 COLONNE

 PORTALI

 ZOCCOLATURA

 TINTEGGIATURE

 ABBAINI

 LOGGE

 STIPITI

 PORTICI

 AFFRESCHI

 INFERRIATE

 TORRE COLOMBAIA

 MURATURE

 INFISSI

 DECORAZIONI

 POGGIOLI

 CORTILI ANTICHI

**Rilevanza paesistica**
 COMPLEMENTARE AL PAESAGGIO

 NEGATIVO CONTRASTANTE

 NEUTRO SENZA RILEVANZA

 MIGLIORATIVO DEL PAESAGGIO

 CARATTERIZZANTE IL PAESAGGIO

 PRESENTE

 ASSENTE

**Vegetazione arborea da tutelare**
**Elementi di criticità del paesaggio**
 ELETTRODOTTO

 TRALICCIO

 COPERTURE CEMENTO/AMIANTO

 SP/AUTOSTRADA

 ANTENNA/RIPETITORE

 ALTRO

Note paesistiche:



**Comune di Gottolengo**

**SCHEDE DI ANALISI E PROGETTO DI TUTELA DEL PATRIMONIO EDILIZIO ESTERNO AL  
TESSUTO URBANO CONSOLIDATO**

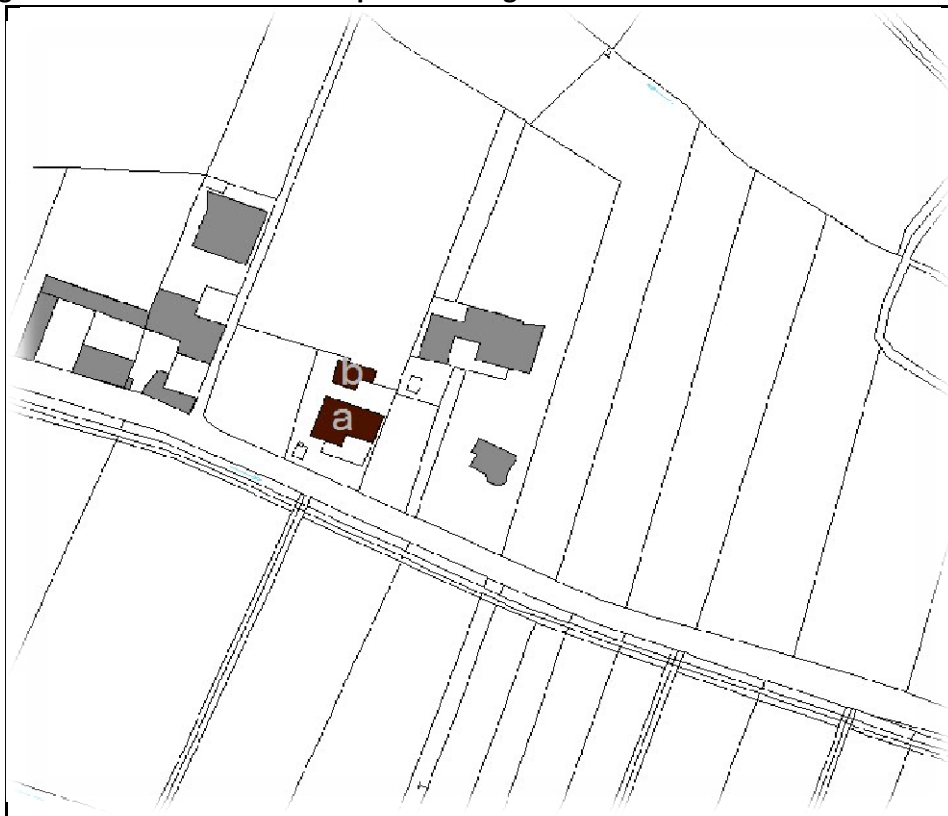
*Denominazione:* cascina Idrovolante

*Codice ID:*

43

*Ubicazione:*

**Estratto aerofotogrammetrico: individuazione puntuale degli edifici**



**Inquadramento ortofotografico**





**Comune di Gottolengo**

**SCHEDE DI ANALISI E PROGETTO DI TUTELA DEL PATRIMONIO EDILIZIO ESTERNO AL  
TESSUTO URBANO CONSOLIDATO**

*Denominazione:* cascina Idrovolante

*Codice ID:*

43

*Ubicazione:*

**Immagine 1**

**edificio a**



**Immagine 2**

**edificio b**



**Comune di Gottolengo****SCHEDE DI ANALISI E PROGETTO DI TUTELA DEL PATRIMONIO EDILIZIO ESTERNO AL TESSUTO URBANO CONSOLIDATO**

Denominazione: cascina Idrovolante

Codice ID:

43

Ubicazione:

**Classificazione dal "Censimento cascine Bresciane" SIT provincia di Brescia**

- ARCHITETTURE STORICO MONUMENTALI
- ARCHITETTURE RILEVANTI INTEGRE NELL'IMPIANTO ORIGINARIO
- ARCHITETTURE RILEVANTI COMPROMESSE NELL'IMPIANTO ORIGINARIO
- ARCHITETTURE SIGNIFICATIVE
- ARCHITETTURE PROVENIENTI DA PTCP O NON CLASSIFICATE

**Interventi ammessi come da N.T.A.**

	LIVELLO PRIMO	LIVELLO SECONDO	LIVELLO TERZO	LIVELLO QUARTO	LIVELLO QUINTO	LIVELLO SESTO	CONSOLID. STATICO	PIANO ATTUATIVO
<b>Edificio o porzione</b>			a,b,					


**Comune di Gottolengo**
**SCHEDE DI ANALISI E PROGETTO DI TUTELA DEL PATRIMONIO EDILIZIO ESTERNO AL  
TESSUTO URBANO CONSOLIDATO**
**Denominazione:** cascina Romana

**Codice ID:** 44

**Ubicazione:**
**Tipologia architettonica**
 NUCLEO RURALE     COMPLESSO A CORTE     BLOCCO ISOLATO     ALTRO

Note: A corte aperta

DESTINAZIONE	AGRICOLA				EXTRA AGRICOLA			
	Residenza agricola	Accessorio agricolo	Stalla	Altro	Residenza extra agricola	Produttivo artigianale	Attività ricettiva	Altro
<b>Edificio o porzione</b>	a	b	c					
<b>Epoca storica</b>	dal 1854 al 1958	dal 1854 al 1958	dal 1970 al 2006					
<b>Vincolo</b>	nessun vincolo	nessun vincolo	nessun vincolo					
<b>Stato di conservazione</b>	Integro	ripristinato	recente					
<b>Stato di dissesto</b>	numerosi danni	pochi danni	nessun danno					
<b>Tipo di interesse</b>	ambientale di contesto	ambientale di contesto	nessuno neutro					

**Elementi architettonici significativi**
 COPERTURA     GRONDE     ARCHIVOLTE     INTONACO     PARAPETTI     DAVANZALI  
 COLONNE     PORTALI     ZOCCOLATURA     TINTEGGIATURE     ABBAINI     LOGGE  
 STIPITI     PORTICI     AFFRESCHI     INFERRIATE     TORRE COLOMBAIA  
 MURATURE     INFISSI     DECORAZIONI     POGGIOLI     CORTILI ANTICHI

**Rilevanza paesistica**
 COMPLEMENTARE AL PAESAGGIO     NEGATIVO CONTRASTANTE     NEUTRO SENZA RILEVANZA  
 MIGLIORATIVO DEL PAESAGGIO     CARATTERIZZANTE IL PAESAGGIO

**Vegetazione arborea da tutelare**
 PRESENTE     ASSENTE

**Elementi di criticità del paesaggio**
 ELETTRODOTTO     TRALICCIO     COPERTURE CEMENTO/AMIANTO     SP/AUTOSTRADA     ANTENNA/RIPETITORE     ALTRO

Note paesistiche:



**Comune di Gottolengo**

**SCHEDE DI ANALISI E PROGETTO DI TUTELA DEL PATRIMONIO EDILIZIO ESTERNO AL  
TESSUTO URBANO CONSOLIDATO**

*Denominazione:* cascina Romana

*Codice ID:* 44

*Ubicazione:*

**Estratto aerofotogrammetrico: individuazione puntuale degli edifici**



**Inquadramento ortofotografico**





**Comune di Gottolengo**

**SCHEDE DI ANALISI E PROGETTO DI TUTELA DEL PATRIMONIO EDILIZIO ESTERNO AL  
TESSUTO URBANO CONSOLIDATO**

*Denominazione:* cascina Romana

*Codice ID:* 44

*Ubicazione:*

**Immagine 1**

**edificio a**



**Immagine 2**

**edificio b**






**Comune di Gottolengo**
**SCHEDE DI ANALISI E PROGETTO DI TUTELA DEL PATRIMONIO EDILIZIO ESTERNO AL TESSUTO URBANO CONSOLIDATO**
*Denominazione:* cascina Romana

*Codice ID:* 44

*Ubicazione:*
**Classificazione dal "Censimento cascine Bresciane" SIT provincia di Brescia**

- ARCHITETTURE STORICO MONUMENTALI  
 ARCHITETTURE RILEVANTI INTEGRE NELL'IMPIANTO ORIGINARIO  
 ARCHITETTURE RILEVANTI COMPROMESSE NELL'IMPIANTO ORIGINARIO  
 ARCHITETTURE SIGNIFICATIVE  
 ARCHITETTURE PROVENIENTI DA PTCP O NON CLASSIFICATE

**Interventi ammessi come da N.T.A.**

	LIVELLO PRIMO	LIVELLO SECONDO	LIVELLO TERZO	LIVELLO QUARTO	LIVELLO QUINTO	LIVELLO SESTO	CONSOLID. STATICO	PIANO ATTUATIVO
<b>Edificio o porzione</b>		a	b					

**RIPRISTINO E PRESERVAZIONE DELL'ORDINE ARCHITETTONICO:**

In caso d'intervento si prescrive il mantenimento della partitura delle finestre ed il restauro e conservazione delle murature portanti.

**RIPRISTINO E PRESERVAZIONE DEGLI ELEMENTI ARCHITETTONICI**

In caso di intervento si prescrive il mantenimento ed il restauro del porticato (Barchessa)

**RIPRISTINO E PRESERVAZIONE DEI MATERIALI**

I serramenti e pavimentazioni esistenti dovranno essere recuperati o se sostituiti, essere simili agli esistenti storici.


**Comune di Gottolengo**
**SCHEDE DI ANALISI E PROGETTO DI TUTELA DEL PATRIMONIO EDILIZIO ESTERNO AL  
TESSUTO URBANO CONSOLIDATO**
**Denominazione:** cascina Monticelle di Sopra

**Codice ID:** 45

**Ubicazione:**
**Tipologia architettonica**
 NUCLEO RURALE       COMPLESSO A CORTE       BLOCCO ISOLATO       ALTRO

Note: A edifici affiancati o separati

DESTINAZIONE	AGRICOLA				EXTRA AGRICOLA			
	Residenza agricola	Accessorio agricolo	Stalla	Altro	Residenza extra agricola	Produttivo artigianale	Attività ricettiva	Altro
<b>Edificio o porzione</b>	a,b,	d	c		e			
<b>Epoca storica</b>	dal 1854 al 1958	dal 1970 al 2006	dal 1970 al 2006		dal 1970 al 2006			
<b>Vincolo</b>	nessun vincolo	nessun vincolo	nessun vincolo		nessun vincolo			
<b>Stato di conservazione</b>	trasformato poco alterato	recente	recente		recente			
<b>Stato di dissesto</b>	danni non presenti	danni non presenti	danni non presenti		danni non presenti			
<b>Tipo di interesse</b>	ambientale di contesto	nessuno neutro	nessuno neutro		nessuno neutro			

**Elementi architettonici significativi**
 COPERTURA     GRONDE     ARCHIVOLTE     INTONACO     PARAPETTI     DAVANZALI  
 COLONNE     PORTALI     ZOCCOLATURA     TINTEGGIATURE     ABBAINI     LOGGE  
 STIPITI     PORTICI     AFFRESCHI     INFERRIATE     TORRE COLOMBAIA  
 MURATURE     INFISSI     DECORAZIONI     POGGIOLI     CORTILI ANTICHI

**Rilevanza paesistica**
 COMPLEMENTARE AL PAESAGGIO     NEGATIVO CONTRASTANTE     NEUTRO SENZA RILEVANZA  
 MIGLIORATIVO DEL PAESAGGIO     CARATTERIZZANTE IL PAESAGGIO

**Vegetazione arborea da tutelare**
 PRESENTE     ASSENTE

**Elementi di criticità del paesaggio**
 ELETTRODOTTO     TRALICCIO     COPERTURE CEMENTO/AMIANTO     SP/AUTOSTRADA     ANTENNA/RIPETITORE     ALTRO

Note paesistiche:



Comune di Gottolengo

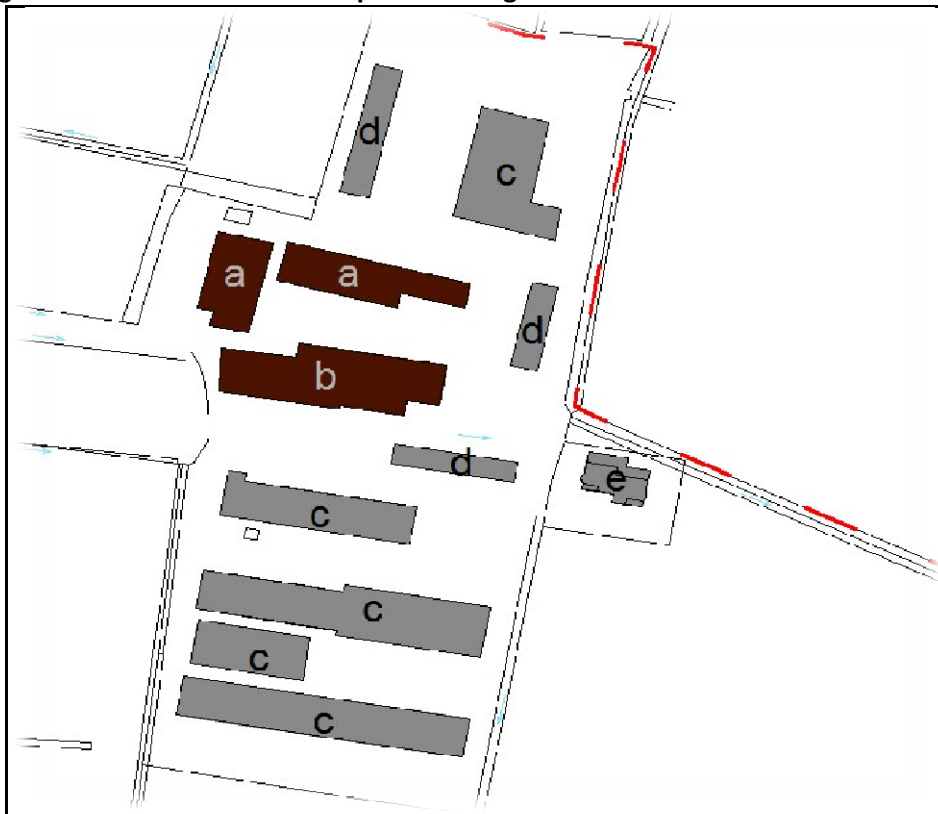
SCHEDE DI ANALISI E PROGETTO DI TUTELA DEL PATRIMONIO EDILIZIO ESTERNO AL  
TESSUTO URBANO CONSOLIDATO

Denominazione: cascina Monticelle di Sopra

Codice ID: 45

Ubicazione:

Estratto aerofotogrammetrico: individuazione puntuale degli edifici



Inquadramento ortofotografico





**Comune di Gottolengo**

**SCHEDE DI ANALISI E PROGETTO DI TUTELA DEL PATRIMONIO EDILIZIO ESTERNO AL  
TESSUTO URBANO CONSOLIDATO**

*Denominazione:* cascina Monticelle di Sopra

*Codice ID:* 45

*Ubicazione:*

**Immagine 1**

**edificio a**



**Immagine 2**

**edificio b**




**Comune di Gottolengo**
**SCHEDE DI ANALISI E PROGETTO DI TUTELA DEL PATRIMONIO EDILIZIO ESTERNO AL TESSUTO URBANO CONSOLIDATO**
**Denominazione:** cascina Monticelle di Sopra

**Codice ID:** 45

**Ubicazione:**
**Classificazione dal "Censimento cascine Bresciane" SIT provincia di Brescia**

- ARCHITETTURE STORICO MONUMENTALI  
 ARCHITETTURE RILEVANTI INTEGRE NELL'IMPIANTO ORIGINARIO  
 ARCHITETTURE RILEVANTI COMPROMESSE NELL'IMPIANTO ORIGINARIO  
 ARCHITETTURE SIGNIFICATIVE  
 ARCHITETTURE PROVENIENTI DA PTCP O NON CLASSIFICATE

**Interventi ammessi come da N.T.A.**

	LIVELLO PRIMO	LIVELLO SECONDO	LIVELLO TERZO	LIVELLO QUARTO	LIVELLO QUINTO	LIVELLO SESTO	CONSOLID. STATICO	PIANO ATTUATIVO
<b>Edificio o porzione</b>			a,b,		c,d,e			

**RIPRISTINO E PRESERVAZIONE DELL'ORDINE ARCHITETTONICO:**

In caso d'intervento si prescrive il ripristino del rapporto l/h storico delle forometrie, il mantenimento della lettura degli elementi verticali

**RIPRISTINO E PRESERVAZIONE DEGLI ELEMENTI ARCHITETTONICI**

In caso di intervento si prescrive il mantenimento ed il restauro del porticato (Barchessa) nonchè il recupero di tutti gli elementi architettonici integri.

**RIPRISTINO E PRESERVAZIONE DEI MATERIALI**

I serramenti e pavimentazioni esistenti dovranno essere recuperati o se sostituiti, essere simili agli esistenti storici.


**Comune di Gottolengo**
**SCHEDE DI ANALISI E PROGETTO DI TUTELA DEL PATRIMONIO EDILIZIO ESTERNO AL  
TESSUTO URBANO CONSOLIDATO**
**Denominazione:** cascina Monticelle di Sotto

**Codice ID:** 46

**Ubicazione:**
**Tipologia architettonica**
 NUCLEO RURALE       COMPLESSO A CORTE       BLOCCO ISOLATO       ALTRO

Note: A edifici affiancati o separati

DESTINAZIONE	AGRICOLA				EXTRA AGRICOLA			
	Residenza agricola	Accessorio agricolo	Stalla	Altro	Residenza extra agricola	Produttivo artigianale	Attività ricettiva	Altro
<b>Edificio o porzione</b>	a	c	b					
<b>Epoca storica</b>	dal 1854 al 1958	n.d.	n.d.					
<b>Vincolo</b>	nessun vincolo	nessun vincolo	nessun vincolo					
<b>Stato di conservazione</b>	Ripristinato poco alterato	n.d.	n.d.					
<b>Stato di dissesto</b>	pochi danni	n.d.	n.d.					
<b>Tipo di interesse</b>	ambientale di contesto	nessuno neutro	nessuno neutro					

**Elementi architettonici significativi**
 COPERTURA     GRONDE     ARCHIVOLTE     INTONACO     PARAPETTI     DAVANZALI  
 COLONNE     PORTALI     ZOCCOLATURA     TINTEGGIATURE     ABBAINI     LOGGE  
 STIPITI     PORTICI     AFFRESCHI     INFERRIATE     TORRE COLOMBAIA  
 MURATURE     INFISSI     DECORAZIONI     POGGIOLI     CORTILI ANTICHI

**Rilevanza paesistica**
 COMPLEMENTARE AL PAESAGGIO     NEGATIVO CONTRASTANTE     NEUTRO SENZA RILEVANZA  
 MIGLIORATIVO DEL PAESAGGIO     CARATTERIZZANTE IL PAESAGGIO

**Vegetazione arborea da tutelare**
 PRESENTE     ASSENTE

**Elementi di criticità del paesaggio**
 ELETTRODOTTO     TRALICCIO     COPERTURE CEMENTO/AMIANTO     SP/AUTOSTRADA     ANTENNA/RIPETITORE     ALTRO

Note paesistiche:



**Comune di Gottolengo**

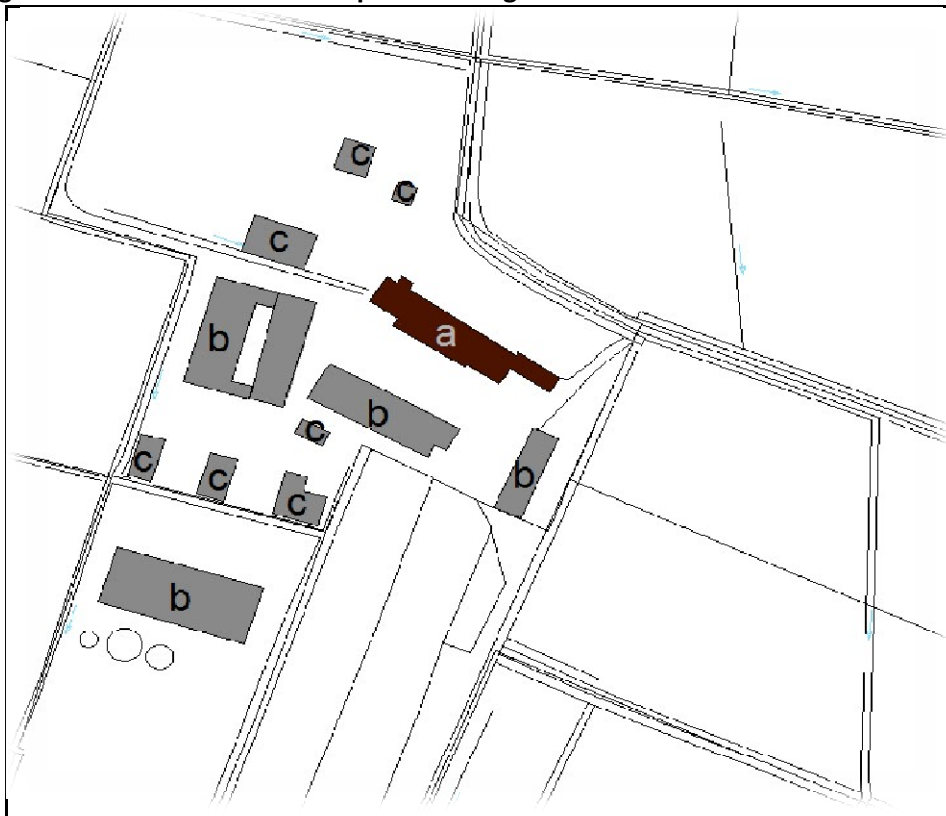
**SCHEDE DI ANALISI E PROGETTO DI TUTELA DEL PATRIMONIO EDILIZIO ESTERNO AL  
TESSUTO URBANO CONSOLIDATO**

*Denominazione:* cascina Monticelle di Sotto

*Codice ID:* 46

*Ubicazione:*

**Estratto aerofotogrammetrico: individuazione puntuale degli edifici**



**Inquadramento ortofotografico**



**Comune di Gottolengo****SCHEDE DI ANALISI E PROGETTO DI TUTELA DEL PATRIMONIO EDILIZIO ESTERNO AL TESSUTO URBANO CONSOLIDATO***Denominazione:* cascina Monticelle di Sotto*Codice ID:* 46*Ubicazione:***Immagine 1**

edificio c, a

**Immagine 2**

edificio a






**Comune di Gottolengo**
**SCHEDE DI ANALISI E PROGETTO DI TUTELA DEL PATRIMONIO EDILIZIO ESTERNO AL  
TESSUTO URBANO CONSOLIDATO**
**Denominazione:** cascina Monticelle di Sotto

**Codice ID:** 46

**Ubicazione:**
**Classificazione dal "Censimento cascine Bresciane" SIT provincia di Brescia**

- ARCHITETTURE STORICO MONUMENTALI  
 ARCHITETTURE RILEVANTI INTEGRE NELL'IMPIANTO ORIGINARIO  
 ARCHITETTURE RILEVANTI COMPROMESSE NELL'IMPIANTO ORIGINARIO  
 ARCHITETTURE SIGNIFICATIVE  
 ARCHITETTURE PROVENIENTI DA PTCP O NON CLASSIFICATE

**Interventi ammessi come da N.T.A.**

	LIVELLO PRIMO	LIVELLO SECONDO	LIVELLO TERZO	LIVELLO QUARTO	LIVELLO QUINTO	LIVELLO SESTO	CONSOLID. STATICO	PIANO ATTUATIVO
<b>Edificio o porzione</b>				a	b,c,			


**Comune di Gottolengo**
**SCHEDE DI ANALISI E PROGETTO DI TUTELA DEL PATRIMONIO EDILIZIO ESTERNO AL  
TESSUTO URBANO CONSOLIDATO**
**Denominazione:** cascina Michette

**Codice ID:**

47

**Ubicazione:**
**Tipologia architettonica**
 NUCLEO RURALE

 COMPLESSO A CORTE

 BLOCCO ISOLATO

 ALTRO

Note: A edifici affiancati o separati

DESTINAZIONE	AGRICOLA				EXTRA AGRICOLA			
	Residenza agricola	Accessorio agricolo	Stalla	Altro	Residenza extra agricola	Produttivo artigianale	Attività ricettiva	Altro
<b>Edificio o porzione</b>	a	b	c					
<b>Epoca storica</b>	dal 1854 al 1958	dal 1854 al 1958	dal 1970 al 2006					
<b>Vincolo</b>	nessun vincolo	nessun vincolo	nessun vincolo					
<b>Stato di conservazione</b>	trasformato	ampliato	recente					
<b>Stato di dissesto</b>	danni non presenti	pochi danni	danni non presenti					
<b>Tipo di interesse</b>	ambientale di contesto	ambientale di contesto	ambientale di contesto					

**Elementi architettonici significativi**

- |                                    |                                  |                                      |  |  |                                    |
|------------------------------------|----------------------------------|--------------------------------------|--|--|------------------------------------|
| <input type="checkbox"/> COPERTURA | <input type="checkbox"/> GRONDE  | <input type="checkbox"/> ARCHIVOLTE  | <input type="checkbox"/> INTONACO      | <input type="checkbox"/> PARAPETTI       | <input type="checkbox"/> DAVANZALI |
| <input type="checkbox"/> COLONNE   | <input type="checkbox"/> PORTALI | <input type="checkbox"/> ZOCCOLATURA | <input type="checkbox"/> TINTEGGIATURE | <input type="checkbox"/> ABBAINI         | <input type="checkbox"/> LOGGE     |
| <input type="checkbox"/> STIPITI   | <input type="checkbox"/> PORTICI | <input type="checkbox"/> AFFRESCHI   | <input type="checkbox"/> INFERRIATE    | <input type="checkbox"/> TORRE COLOMBAIA |                                    |
| <input type="checkbox"/> MURATURE  | <input type="checkbox"/> INFISSI | <input type="checkbox"/> DECORAZIONI | <input type="checkbox"/> POGGIOLI      | <input type="checkbox"/> CORTILI ANTICHI |                                    |

**Rilevanza paesistica**
 COMPLEMENTARE AL PAESAGGIO

 NEGATIVO CONTRASTANTE

 MIGLIORATIVO DEL PAESAGGIO

 NEUTRO SENZA RILEVANZA

 CARATTERIZZANTE IL PAESAGGIO

**Vegetazione arborea da tutelare**
 PRESENTE

 ASSENTE

**Elementi di criticità del paesaggio**
 ELETTRODOTTO

 TRALICCIO

 COPERTURE CEMENTO/AMIANTO

 SP/AUTOSTRADA

 ANTENNA/RIPETITORE

 ALTRO

Note paesistiche:



Comune di Gottolengo

SCHEDA DI ANALISI E PROGETTO DI TUTELA DEL PATRIMONIO EDILIZIO ESTERNO AL  
TESSUTO URBANO CONSOLIDATO

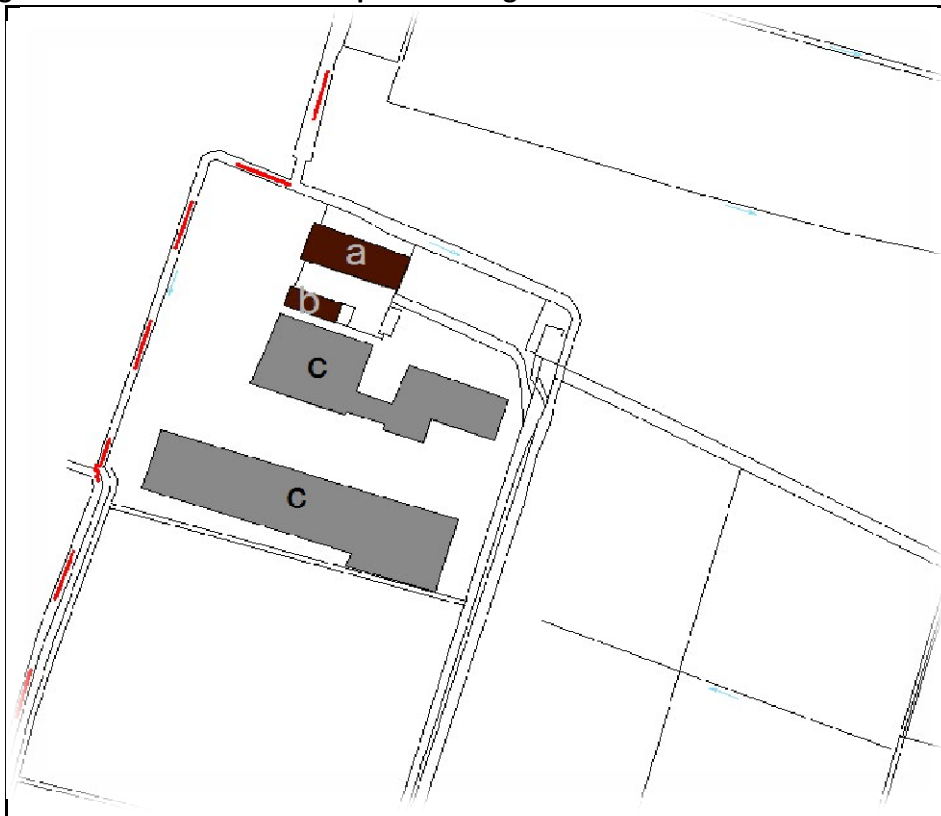
Denominazione: cascina Michette

Codice ID:

47

Ubicazione:

Estratto aerofotogrammetrico: individuazione puntuale degli edifici



Inquadramento ortofotografico





**Comune di Gottolengo**

**SCHEDE DI ANALISI E PROGETTO DI TUTELA DEL PATRIMONIO EDILIZIO ESTERNO AL  
TESSUTO URBANO CONSOLIDATO**

*Denominazione:* cascina Michette

*Codice ID:*

47

*Ubicazione:*

**Immagine 1**

**edificio a**



**Immagine 2**

**edificio c**




**Comune di Gottolengo**
**SCHEDE DI ANALISI E PROGETTO DI TUTELA DEL PATRIMONIO EDILIZIO ESTERNO AL TESSUTO URBANO CONSOLIDATO**
**Denominazione:** cascina Michette

**Codice ID:**

47

**Ubicazione:**
**Classificazione dal "Censimento cascine Bresciane" SIT provincia di Brescia**

- ARCHITETTURE STORICO MONUMENTALI  
 ARCHITETTURE RILEVANTI INTEGRE NELL'IMPIANTO ORIGINARIO  
 ARCHITETTURE RILEVANTI COMPROMESSE NELL'IMPIANTO ORIGINARIO  
 ARCHITETTURE SIGNIFICATIVE  
 ARCHITETTURE PROVENIENTI DA PTCP O NON CLASSIFICATE

**Interventi ammessi come da N.T.A.**

	LIVELLO PRIMO	LIVELLO SECONDO	LIVELLO TERZO	LIVELLO QUARTO	LIVELLO QUINTO	LIVELLO SESTO	CONSOLID. STATICO	PIANO ATTUATIVO
<b>Edificio o porzione</b>				a,b,c				

**RIPRISTINO E PRESERVAZIONE DELL'ORDINE ARCHITETTONICO:**
**RIPRISTINO E PRESERVAZIONE DEGLI ELEMENTI ARCHITETTONICI**

In caso di intervento si prescrive il ripristino degli elementi significativi tipologici (Barchessa) nonché il mantenimento ed eventuale restauro dei davanzali

**RIPRISTINO E PRESERVAZIONE DEI MATERIALI**

I serramenti e pavimentazioni esistenti dovranno essere recuperati o se sostituiti, essere simili agli esistenti storici.


**Comune di Gottolengo**
**SCHEDE DI ANALISI E PROGETTO DI TUTELA DEL PATRIMONIO EDILIZIO ESTERNO AL  
TESSUTO URBANO CONSOLIDATO**
**Denominazione:** cascina Scavezzone

**Codice ID:** 48

**Ubicazione:**
**Tipologia architettonica**
 NUCLEO RURALE     COMPLESSO A CORTE     BLOCCO ISOLATO     ALTRO

Note: A corte aperta

DESTINAZIONE	AGRICOLA				EXTRA AGRICOLA			
	Residenza agricola	Accessorio agricolo	Stalla	Altro	Residenza extra agricola	Produttivo artigianale	Attività ricettiva	Altro
<b>Edificio o porzione</b>	a	b	d		c			
<b>Epoca storica</b>	dal 1854 al 1958	dal 1854 al 1958	dal 1970 al 2006		dal 1970 al 2006			
<b>Vincolo</b>	nessun vincolo	nessun vincolo	nessun vincolo		nessun vincolo			
<b>Stato di conservazione</b>	integro	integro	recente		recente			
<b>Stato di dissesto</b>	pochi danni	pochi danni	nessun danno		nessun danno			
<b>Tipo di interesse</b>	Ambientale di contesto	Ambientale di contesto	nessuno neutro		nessuno neutro			

**Elementi architettonici significativi**
 COPERTURA     GRONDE     ARCHIVOLTE     INTONACO     PARAPETTI     DAVANZALI  
 COLONNE     PORTALI     ZOCCOLATURA     TINTEGGIATURE     ABBAINI     LOGGE  
 STIPITI     PORTICI     AFFRESCHI     INFERRIATE     TORRE COLOMBAIA  
 MURATURE     INFISSI     DECORAZIONI     POGGIOLI     CORTILI ANTICHI

**Rilevanza paesistica**
 COMPLEMENTARE AL PAESAGGIO     NEGATIVO CONTRASTANTE     NEUTRO SENZA RILEVANZA  
 MIGLIORATIVO DEL PAESAGGIO     CARATTERIZZANTE IL PAESAGGIO  
 PRESENTE     ASSENTE

**Vegetazione arborea da tutelare**
**Elementi di criticità del paesaggio**
 ELETTRODOTTO     TRALICCIO     SP/AUTOSTRADA     ANTENNA/RIPETITORE     ALTRO

Note paesistiche:



**Comune di Gottolengo**

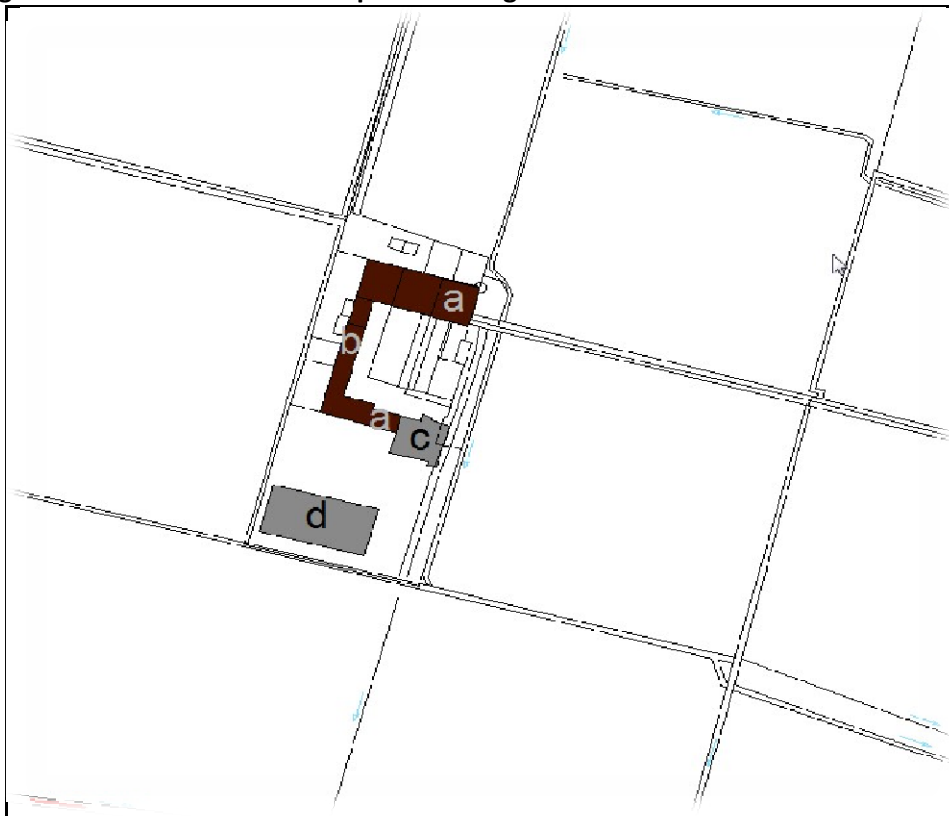
**SCHEDE DI ANALISI E PROGETTO DI TUTELA DEL PATRIMONIO EDILIZIO ESTERNO AL  
TESSUTO URBANO CONSOLIDATO**

*Denominazione:* cascina Scavezzone

*Codice ID:* 48

*Ubicazione:*

**Estratto aerofotogrammetrico: individuazione puntuale degli edifici**



**Inquadramento ortofotografico**





**Comune di Gottolengo**

**SCHEDE DI ANALISI E PROGETTO DI TUTELA DEL PATRIMONIO EDILIZIO ESTERNO AL  
TESSUTO URBANO CONSOLIDATO**

*Denominazione:* cascina Scavezzone

*Codice ID:* 48

*Ubicazione:*

**Immagine 1**

edificio a



**Immagine 2**

edificio a





**Comune di Gottolengo****SCHEDE DI ANALISI E PROGETTO DI TUTELA DEL PATRIMONIO EDILIZIO ESTERNO AL TESSUTO URBANO CONSOLIDATO**

Denominazione: cascina Scavezzone

Codice ID: 48

Ubicazione:

**Classificazione dal "Censimento cascine Bresciane" SIT provincia di Brescia**

- ARCHITETTURE STORICO MONUMENTALI
- ARCHITETTURE RILEVANTI INTEGRE NELL'IMPIANTO ORIGINARIO
- ARCHITETTURE RILEVANTI COMPROMESSE NELL'IMPIANTO ORIGINARIO
- ARCHITETTURE SIGNIFICATIVE
- ARCHITETTURE PROVENIENTI DA PTCP O NON CLASSIFICATE

**Interventi ammessi come da N.T.A.**

	LIVELLO PRIMO	LIVELLO SECONDO	LIVELLO TERZO	LIVELLO QUARTO	LIVELLO QUINTO	LIVELLO SESTO	CONSOLID. STATICO	PIANO ATTUATIVO
<b>Edificio o porzione</b>		a	b	c	d			

**RIPRISTINO E PRESERVAZIONE DEGLI ELEMENTI ARCHITETTONICI**

In caso di intervento si prescrive il ripristino degli elementi significativi tipologici (Barchessa)

**RIPRISTINO E PRESERVAZIONE DEI MATERIALI**

I serramenti e pavimentazioni esistenti dovranno essere recuperati o se sostituiti, essere simili agli esistenti storici.


**Comune di Gottolengo**
**SCHEDE DI ANALISI E PROGETTO DI TUTELA DEL PATRIMONIO EDILIZIO ESTERNO AL  
TESSUTO URBANO CONSOLIDATO**

Denominazione cascina Agello - Avanti

Codice ID:

49

Ubicazione:

**Tipologia architettonica**
 NUCLEO RURALE     COMPLESSO A CORTE     BLOCCO ISOLATO     ALTRO

Note:

DESTINAZIONE	AGRICOLA				EXTRA AGRICOLA			
	Residenza agricola	Accessorio agricolo	Stalla	Altro	Residenza extra agricola	Produttivo artigianale	Attività ricettiva	Altro
Edificio o porzione	b,c,	a						
Epoca storica	dal 1958 al 1970	dal 1958 al 1970						
Vincolo	nessun vincolo	nessun vincolo						
Stato di conservazione	trasformato	Integro poco alterato						
Stato di dissesto	danni non presenti	pochi danni						
Tipo di interesse	nessuno neutro	nessuno neutro						

**Elementi architettonici significativi**
 COPERTURA     GRONDE     ARCHIVOLTE     INTONACO     PARAPETTI     DAVANZALI  
 COLONNE     PORTALI     ZOCCOLATURA     TINTEGGIATURE     ABBAINI     LOGGE  
 STIPITI     PORTICI     AFFRESCHI     INFERRIATE     TORRE COLOMBAIA  
 MURATURE     INFISSI     DECORAZIONI     POGGIOLI     CORTILI ANTICHI

**Rilevanza paesistica**
 COMPLEMENTARE AL PAESAGGIO     NEGATIVO CONTRASTANTE     NEUTRO SENZA RILEVANZA  
 MIGLIORATIVO DEL PAESAGGIO     CARATTERIZZANTE IL PAESAGGIO  
 PRESENTE     ASSENTE

**Vegetazione arborea da tutelare**
**Elementi di criticità del paesaggio**
 COPERTURE CEMENTO/AMIANTO  
 ELETTRODOTTO     TRALICCIO     SP/AUTOSTRADA     ANTENNA/RIPETITORE     ALTRO

Note paesistiche:



**Comune di Gottolengo**

**SCHEDE DI ANALISI E PROGETTO DI TUTELA DEL PATRIMONIO EDILIZIO ESTERNO AL  
TESSUTO URBANO CONSOLIDATO**

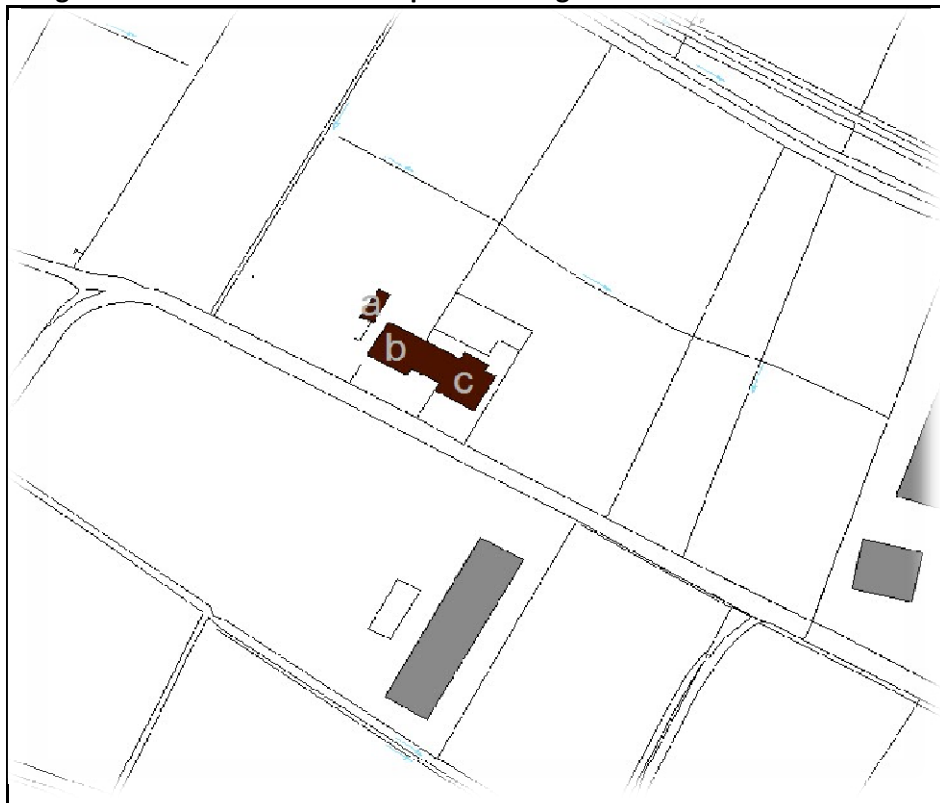
*Denominazione:* cascina Agello - Avanti

*Codice ID:*

49

*Ubicazione:*

**Estratto aerofotogrammetrico: individuazione puntuale degli edifici**



**Inquadramento ortofotografico**





**Comune di Gottolengo**

**SCHEDE DI ANALISI E PROGETTO DI TUTELA DEL PATRIMONIO EDILIZIO ESTERNO AL  
TESSUTO URBANO CONSOLIDATO**

*Denominazione:* cascina Agello - Avanti

*Codice ID:*

49

*Ubicazione:*

**Immagine 1**

**edificio b**



**Immagine 2**

**edificio c**





**Comune di Gottolengo**

**SCHEDE DI ANALISI E PROGETTO DI TUTELA DEL PATRIMONIO EDILIZIO ESTERNO AL  
TESSUTO URBANO CONSOLIDATO**

Denominazione cascina Agello - Avanti

Codice ID:

49

Ubicazione:

**Classificazione dal "Censimento cascine Bresciane" SIT provincia di Brescia**

- ARCHITETTURE STORICO MONUMENTALI
- ARCHITETTURE RILEVANTI INTEGRE NELL'IMPIANTO ORIGINARIO
- ARCHITETTURE RILEVANTI COMPROMESSE NELL'IMPIANTO ORIGINARIO
- ARCHITETTURE SIGNIFICATIVE
- ARCHITETTURE PROVENIENTI DA PTCP O NON CLASSIFICATE

**Interventi ammessi come da N.T.A.**

	LIVELLO PRIMO	LIVELLO SECONDO	LIVELLO TERZO	LIVELLO QUARTO	LIVELLO QUINTO	LIVELLO SESTO	CONSOLID. STATICO	PIANO ATTUATIVO
<b>Edificio o porzione</b>				a,b,c				


**Comune di Gottolengo**
**SCHEDE DI ANALISI E PROGETTO DI TUTELA DEL PATRIMONIO EDILIZIO ESTERNO AL  
TESSUTO URBANO CONSOLIDATO**
**Denominazione:** cascina Speranza

**Codice ID:** 50

**Ubicazione:**
**Tipologia architettonica**
 NUCLEO RURALE       COMPLESSO A CORTE       BLOCCO ISOLATO       ALTRO

Note: A edifici affiancati o separati

DESTINAZIONE	AGRICOLA				EXTRA AGRICOLA			
	Residenza agricola	Accessorio agricolo	Stalla	Altro	Residenza extra agricola	Produttivo artigianale	Attività ricettiva	Altro
<b>Edificio o porzione</b>	a							
<b>Epoca storica</b>	dal 1854 al 1958							
<b>Vincolo</b>	nessun vincolo							
<b>Stato di conservazione</b>	trasformato							
<b>Stato di dissesto</b>	danni non presenti							
<b>Tipo di interesse</b>	ambientale di contesto							

**Elementi architettonici significativi**
 COPERTURA     GRONDE     ARCHIVOLTE     INTONACO     PARAPETTI     DAVANZALI  
 COLONNE     PORTALI     ZOCCOLATURA     TINTEGGIATURE     ABBAINI     LOGGE  
 STIPITI     PORTICI     AFFRESCHI     INFERRIATE     TORRE COLOMBAIA  
 MURATURE     INFISSI     DECORAZIONI     POGGIOLI     CORTILI ANTICHI

**Rilevanza paesistica**
 COMPLEMENTARE AL PAESAGGIO     NEGATIVO CONTRASTANTE     NEUTRO SENZA RILEVANZA  
 MIGLIORATIVO DEL PAESAGGIO     CARATTERIZZANTE IL PAESAGGIO  
 PRESENTE     ASSENTE

**Vegetazione arborea da tutelare**
**Elementi di criticità del paesaggio**
 ELETTRODOTTO     TRALICCIO     COPERTURE CEMENTO/AMIANTO     SP/AUTOSTRADA     ANTENNA/RIPETITORE     ALTRO

Note paesistiche:



**Comune di Gottolengo**

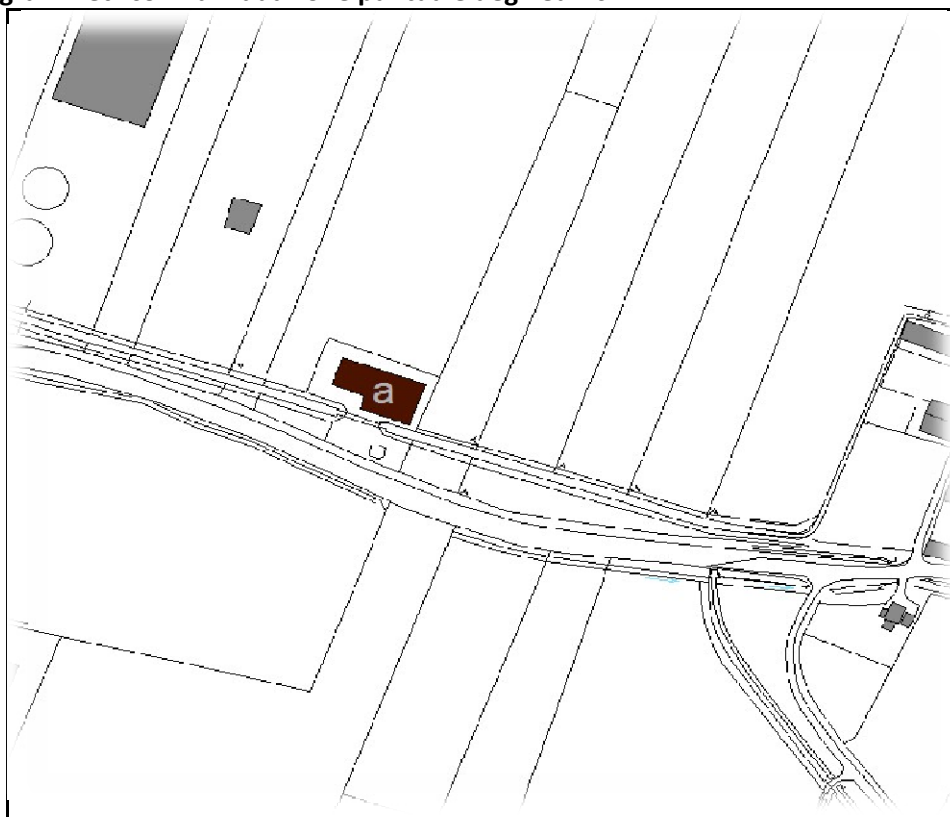
**SCHEDE DI ANALISI E PROGETTO DI TUTELA DEL PATRIMONIO EDILIZIO ESTERNO AL  
TESSUTO URBANO CONSOLIDATO**

*Denominazione:* cascina Speranza

*Codice ID:* 50

*Ubicazione:*

**Estratto aerofotogrammetrico: individuazione puntuale degli edifici**



**Inquadramento ortofotografico**





**Comune di Gottolengo**

**SCHEDE DI ANALISI E PROGETTO DI TUTELA DEL PATRIMONIO EDILIZIO ESTERNO AL  
TESSUTO URBANO CONSOLIDATO**

*Denominazione:* cascina Speranza

*Codice ID:* 50

*Ubicazione:*

**Immagine 1**

**edificio a**



**Immagine 2**

**edificio a**






**Comune di Gottolengo**
**SCHEDE DI ANALISI E PROGETTO DI TUTELA DEL PATRIMONIO EDILIZIO ESTERNO AL  
TESSUTO URBANO CONSOLIDATO**
**Denominazione:** cascina Speranza

**Codice ID:** 50

**Ubicazione:**
**Classificazione dal "Censimento cascine Bresciane" SIT provincia di Brescia**

- ARCHITETTURE STORICO MONUMENTALI  
 ARCHITETTURE RILEVANTI INTEGRE NELL'IMPIANTO ORIGINARIO  
 ARCHITETTURE RILEVANTI COMPROMESSE NELL'IMPIANTO ORIGINARIO  
 ARCHITETTURE SIGNIFICATIVE  
 ARCHITETTURE PROVENIENTI DA PTCP O NON CLASSIFICATE

**Interventi ammessi come da N.T.A.**

	LIVELLO PRIMO	LIVELLO SECONDO	LIVELLO TERZO	LIVELLO QUARTO	LIVELLO QUINTO	LIVELLO SESTO	CONSOLID. STATICO	PIANO ATTUATIVO
<b>Edificio o porzione</b>			a					

**RIPRISTINO E PRESERVAZIONE DELL'ORDINE ARCHITETTONICO:**

In caso di intervento si prescrive il mantenimento dell'impianto tipologico

**RIPRISTINO E PRESERVAZIONE DEGLI ELEMENTI ARCHITETTONICI**

In caso di intervento si prescrive il ripristino degli elementi significativi tipologici (Barchessa)

**RIPRISTINO E PRESERVAZIONE DEI MATERIALI**

I serramenti e pavimentazioni esistenti dovranno essere recuperati o se sostituiti, essere simili agli esistenti storici.


**Comune di Gottolengo**
**SCHEDE DI ANALISI E PROGETTO DI TUTELA DEL PATRIMONIO EDILIZIO ESTERNO AL  
TESSUTO URBANO CONSOLIDATO**
**Denominazione:** cascina Paderini

**Codice ID:** 51

**Ubicazione:**
**Tipologia architettonica**
 NUCLEO RURALE       COMPLESSO A CORTE       BLOCCO ISOLATO       ALTRO

Note: A edifici affiancati o separati

DESTINAZIONE	AGRICOLA				EXTRA AGRICOLA			
	Residenza agricola	Accessorio agricolo	Stalla	Altro	Residenza extra agricola	Produttivo artigianale	Attività ricettiva	Altro
<b>Edificio o porzione</b>	a			b	c			
<b>Epoca storica</b>	dal 1854 al 1958			dal 1854 al 1958	dal 1958 al 1970			
<b>Vincolo</b>	nessun vincolo			nessun vincolo	nessun vincolo			
<b>Stato di conservazione</b>	trasformato			integro	integro			
<b>Stato di dissesto</b>	nessun danno			numerosi danni	nessun danno			
<b>Tipo di interesse</b>	ambientale di contesto			ambientale di contesto	nessuno neutro			

**Elementi architettonici significativi**
 COPERTURA     GRONDE     ARCHIVOLTE     INTONACO     PARAPETTI     DAVANZALI  
 COLONNE     PORTALI     ZOCCOLATURA     TINTEGGIATURE     ABBAINI     LOGGE  
 STIPITI     PORTICI     AFFRESCHI     INFERRIATE     TORRE COLOMBAIA  
 MURATURE     INFISSI     DECORAZIONI     POGGIOLI     CORTILI ANTICHI

**Rilevanza paesistica**
 COMPLEMENTARE AL PAESAGGIO     NEGATIVO CONTRASTANTE     NEUTRO SENZA RILEVANZA  
 MIGLIORATIVO DEL PAESAGGIO     CARATTERIZZANTE IL PAESAGGIO  
 PRESENTE     ASSENTE

**Vegetazione arborea da tutelare**
**Elementi di criticità del paesaggio**
 ELETTRODOTTO     TRALICCIO     COPERTURE CEMENTO/AMIANTO     SP/AUTOSTRADA     ANTENNA/RIPETITORE     ALTRO

Note paesistiche:



**Comune di Gottolengo**

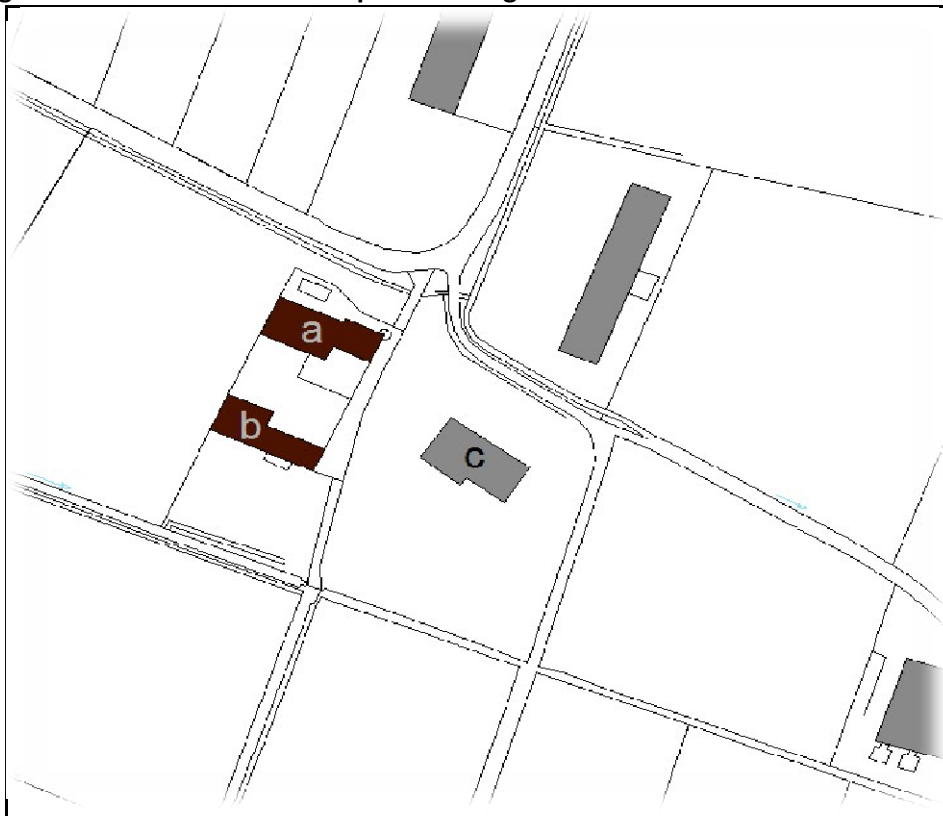
**SCHEDE DI ANALISI E PROGETTO DI TUTELA DEL PATRIMONIO EDILIZIO ESTERNO AL  
TESSUTO URBANO CONSOLIDATO**

*Denominazione:* cascina Paderini

*Codice ID:* 51

*Ubicazione:*

**Estratto aerofotogrammetrico: individuazione puntuale degli edifici**



**Inquadramento ortofotografico**





**Comune di Gottolengo**

**SCHEDE DI ANALISI E PROGETTO DI TUTELA DEL PATRIMONIO EDILIZIO ESTERNO AL  
TESSUTO URBANO CONSOLIDATO**

*Denominazione:* cascina Paderini

*Codice ID:* 51

*Ubicazione:*

**Immagine 1**

**edificio a**



**Immagine 2**

**edificio b**




**Comune di Gottolengo**
**SCHEDE DI ANALISI E PROGETTO DI TUTELA DEL PATRIMONIO EDILIZIO ESTERNO AL  
TESSUTO URBANO CONSOLIDATO**
**Denominazione:** cascina Paderini

**Codice ID:** 51

**Ubicazione:**
**Classificazione dal "Censimento cascine Bresciane" SIT provincia di Brescia**

- ARCHITETTURE STORICO MONUMENTALI  
 ARCHITETTURE RILEVANTI INTEGRE NELL'IMPIANTO ORIGINARIO  
 ARCHITETTURE RILEVANTI COMPROMESSE NELL'IMPIANTO ORIGINARIO  
 ARCHITETTURE SIGNIFICATIVE  
 ARCHITETTURE PROVENIENTI DA PTCP O NON CLASSIFICATE

**Interventi ammessi come da N.T.A.**

	LIVELLO PRIMO	LIVELLO SECONDO	LIVELLO TERZO	LIVELLO QUARTO	LIVELLO QUINTO	LIVELLO SESTO	CONSOLID. STATICO	PIANO ATTUATIVO
<b>Edificio o porzione</b>		b	a					

**RIPRISTINO E PRESERVAZIONE DELL'ORDINE ARCHITETTONICO:**

In caso di intervento si prescrive il mantenimento dell'impianto tipologico

**RIPRISTINO E PRESERVAZIONE DEGLI ELEMENTI ARCHITETTONICI**

In caso di intervento si prescrive il ripristino degli elementi significativi tipologici (Barchessa)

**RIPRISTINO E PRESERVAZIONE DEI MATERIALI**

I serramenti e pavimentazioni esistenti dovranno essere recuperati o se sostituiti, essere simili agli esistenti storici.


**Comune di Gottolengo**
**SCHEDE DI ANALISI E PROGETTO DI TUTELA DEL PATRIMONIO EDILIZIO ESTERNO AL  
TESSUTO URBANO CONSOLIDATO**
**Denominazione:** cascina Natalina

**Codice ID:** 52

**Ubicazione:**
**Tipologia architettonica**
 NUCLEO RURALE

 COMPLESSO A CORTE

 BLOCCO ISOLATO

 ALTRO

**Note:**

DESTINAZIONE	AGRICOLA				EXTRA AGRICOLA			
	Residenza agricola	Accessorio agricolo	Stalla	Altro	Residenza extra agricola	Produttivo artigianale	Attività ricettiva	Altro
<b>Edificio o porzione</b>	a		b					
<b>Epoca storica</b>	dal 1970 al 2006		dal 1970 al 2006					
<b>Vincolo</b>	nessun vincolo		nessun vincolo					
<b>Stato di conservazione</b>	integro		integro					
<b>Stato di dissesto</b>	nessun danno		nessun danno					
<b>Tipo di interesse</b>	nessuno neutro							

**Elementi architettonici significativi**

- |                                    |                                  |                                      |  |  |                                    |
|------------------------------------|----------------------------------|--------------------------------------|--|--|------------------------------------|
| <input type="checkbox"/> COPERTURA | <input type="checkbox"/> GRONDE  | <input type="checkbox"/> ARCHIVOLTE  | <input type="checkbox"/> INTONACO      | <input type="checkbox"/> PARAPETTI       | <input type="checkbox"/> DAVANZALI |
| <input type="checkbox"/> COLONNE   | <input type="checkbox"/> PORTALI | <input type="checkbox"/> ZOCCOLATURA | <input type="checkbox"/> TINTEGGIATURE | <input type="checkbox"/> ABBAINI         | <input type="checkbox"/> LOGGE     |
| <input type="checkbox"/> STIPITI   | <input type="checkbox"/> PORTICI | <input type="checkbox"/> AFFRESCHI   | <input type="checkbox"/> INFERRIATE    | <input type="checkbox"/> TORRE COLOMBAIA |                                    |
| <input type="checkbox"/> MURATURE  | <input type="checkbox"/> INFISSI | <input type="checkbox"/> DECORAZIONI | <input type="checkbox"/> POGGIOLI      | <input type="checkbox"/> CORTILI ANTICHI |                                    |

**Rilevanza paesistica**
 COMPLEMENTARE AL PAESAGGIO

 NEGATIVO CONTRASTANTE

 NEUTRO SENZA RILEVANZA

 MIGLIORATIVO DEL PAESAGGIO

 CARATTERIZZANTE IL PAESAGGIO

 PRESENTE

 ASSENTE

**Vegetazione arborea da tutelare**
**Elementi di criticità del paesaggio**
 ELETTRODOTTO

 TRALICCIO

 COPERTURE CEMENTO/AMIANTO

 SP/AUTOSTRADA

 ANTENNA/RIPETITORE

 ALTRO

**Note paesistiche:**



**Comune di Gottolengo**

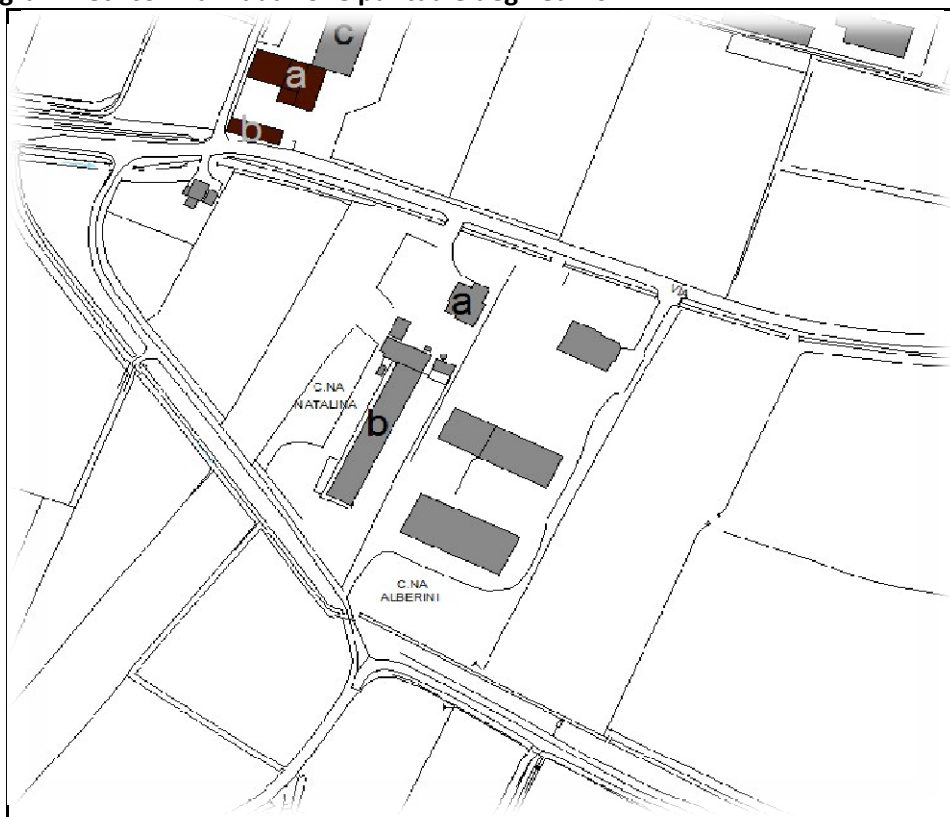
**SCHEDE DI ANALISI E PROGETTO DI TUTELA DEL PATRIMONIO EDILIZIO ESTERNO AL  
TESSUTO URBANO CONSOLIDATO**

*Denominazione:* cascina Natalina

*Codice ID:* 52

*Ubicazione:*

**Estratto aerofotogrammetrico: individuazione puntuale degli edifici**



**Inquadramento ortofotografico**





**Comune di Gottolengo**

**SCHEDE DI ANALISI E PROGETTO DI TUTELA DEL PATRIMONIO EDILIZIO ESTERNO AL  
TESSUTO URBANO CONSOLIDATO**

*Denominazione:* cascina Natalina

*Codice ID:* 52

*Ubicazione:*

**Immagine 1**

edificio a



**Immagine 2**






**Comune di Gottolengo**
**SCHEDE DI ANALISI E PROGETTO DI TUTELA DEL PATRIMONIO EDILIZIO ESTERNO AL  
TESSUTO URBANO CONSOLIDATO**
**Denominazione:** cascina Natalina

**Codice ID:** 52

**Ubicazione:**
**Classificazione dal "Censimento cascine Bresciane" SIT provincia di Brescia**

- ARCHITETTURE STORICO MONUMENTALI
- ARCHITETTURE RILEVANTI INTEGRE NELL'IMPIANTO ORIGINARIO
- ARCHITETTURE RILEVANTI COMPROMESSE NELL'IMPIANTO ORIGINARIO
- ARCHITETTURE SIGNIFICATIVE
- ARCHITETTURE PROVENIENTI DA PTCP O NON CLASSIFICATE

**Interventi ammessi come da N.T.A.**

	LIVELLO PRIMO	LIVELLO SECONDO	LIVELLO TERZO	LIVELLO QUARTO	LIVELLO QUINTO	LIVELLO SESTO	CONSOLID. STATICO	PIANO ATTUATIVO
<b>Edificio o porzione</b>					a,b,			


**Comune di Gottolengo**
**SCHEDE DI ANALISI E PROGETTO DI TUTELA DEL PATRIMONIO EDILIZIO ESTERNO AL  
TESSUTO URBANO CONSOLIDATO**
**Denominazione:** cascina Roverbella

**Codice ID:** 53

**Ubicazione:**
**Tipologia architettonica**
 NUCLEO RURALE       COMPLESSO A CORTE       BLOCCO ISOLATO       ALTRO

Note: A edifici affiancati o separati

DESTINAZIONE	AGRICOLA				EXTRA AGRICOLA			
	Residenza agricola	Accessorio agricolo	Stalla	Altro	Residenza extra agricola	Produttivo artigianale	Attività ricettiva	Altro
<b>Edificio o porzione</b>	a	b		c				
<b>Epoca storica</b>	dal 1958 al 1970	dal 1958 al 1970		dal 1970 al 2006				
<b>Vincolo</b>	nessun vincolo	nessun vincolo		nessun vincolo				
<b>Stato di conservazione</b>	trasformato alterato	ripristinato		recente				
<b>Stato di dissesto</b>	danni non presenti	danni non presenti		danni non presenti				
<b>Tipo di interesse</b>	nessuno neutro	nessuno neutro		nessuno neutro				

**Elementi architettonici significativi**
 COPERTURA     GRONDE     ARCHIVOLTE     INTONACO     PARAPETTI     DAVANZALI  
 COLONNE     PORTALI     ZOCCOLATURA     TINTEGGIATURE     ABBAINI     LOGGE  
 STIPITI     PORTICI     AFFRESCHI     INFERRIATE     TORRE COLOMBAIA  
 MURATURE     INFISSI     DECORAZIONI     POGGIOLI     CORTILI ANTICHI

**Rilevanza paesistica**
 COMPLEMENTARE AL PAESAGGIO     NEGATIVO CONTRASTANTE     NEUTRO SENZA RILEVANZA  
 MIGLIORATIVO DEL PAESAGGIO     CARATTERIZZANTE IL PAESAGGIO  
 PRESENTE     ASSENTE

**Vegetazione arborea da tutelare**
**Elementi di criticità del paesaggio**
 ELETTRODOTTO     TRALICCIO     COPERTURE CEMENTO/AMIANTO  
 SP/AUTOSTRADA     ANTENNA/RIPETITORE     ALTRO

Note paesistiche:



**Comune di Gottolengo**

**SCHEDE DI ANALISI E PROGETTO DI TUTELA DEL PATRIMONIO EDILIZIO ESTERNO AL  
TESSUTO URBANO CONSOLIDATO**

*Denominazione:* cascina Roverbella

*Codice ID:* 53

*Ubicazione:*

**Estratto aerofotogrammetrico: individuazione puntuale degli edifici**



**Inquadramento ortofotografico**





**Comune di Gottolengo**

**SCHEDE DI ANALISI E PROGETTO DI TUTELA DEL PATRIMONIO EDILIZIO ESTERNO AL  
TESSUTO URBANO CONSOLIDATO**

*Denominazione:* cascina Roverbella

*Codice ID:* 53

*Ubicazione:*

**Immagine 1**

edificio a,c



**Immagine 2**

edificio b




**Comune di Gottolengo**
**SCHEDE DI ANALISI E PROGETTO DI TUTELA DEL PATRIMONIO EDILIZIO ESTERNO AL  
TESSUTO URBANO CONSOLIDATO**
*Denominazione:* cascina Roverbella

*Codice ID:* 53

*Ubicazione:*
**Classificazione dal "Censimento cascine Bresciane" SIT provincia di Brescia**

- ARCHITETTURE STORICO MONUMENTALI  
 ARCHITETTURE RILEVANTI INTEGRE NELL'IMPIANTO ORIGINARIO  
 ARCHITETTURE RILEVANTI COMPROMESSE NELL'IMPIANTO ORIGINARIO  
 ARCHITETTURE SIGNIFICATIVE  
 ARCHITETTURE PROVENIENTI DA PTCP O NON CLASSIFICATE

**Interventi ammessi come da N.T.A.**

	LIVELLO PRIMO	LIVELLO SECONDO	LIVELLO TERZO	LIVELLO QUARTO	LIVELLO QUINTO	LIVELLO SESTO	CONSOLID. STATICO	PIANO ATTUATIVO
<b>Edificio o porzione</b>				a,b,c				

**RIPRISTINO E PRESERVAZIONE DELL'ORDINE ARCHITETTONICO:**

In caso di intervento si prescrive il mantenimento dell'impianto tipologico nonché il mantenimento e ripristino del rapporto l/h storico delle forometrie.

**RIPRISTINO E PRESERVAZIONE DEGLI ELEMENTI ARCHITETTONICI**

In caso di intervento si prescrive il mantenimento ed il restauro del porticato (Barchessa) e del comignolo

**RIPRISTINO E PRESERVAZIONE DEI MATERIALI**

I serramenti e pavimentazioni esistenti dovranno essere recuperati o se sostituiti, essere simili agli esistenti storici.


**Comune di Gottolengo**
**SCHEDE DI ANALISI E PROGETTO DI TUTELA DEL PATRIMONIO EDILIZIO ESTERNO AL TESSUTO URBANO CONSOLIDATO**
**Denominazione:** cascina Alberini

**Codice ID:**

54

**Ubicazione:** via Pralbolino

**Tipologia architettonica**
 NUCLEO RURALE

 COMPLESSO A CORTE

 BLOCCO ISOLATO

 ALTRO

**Note:**

DESTINAZIONE	AGRICOLA				EXTRA AGRICOLA			
	Residenza agricola	Accessorio agricolo	Stalla	Altro	Residenza extra agricola	Produttivo artigianale	Attività ricettiva	Altro
<b>Edificio o porzione</b>	a	b	c					
<b>Epoca storica</b>	dal 1970 al 2006	dal 1970 al 2006	dal 1970 al 2006					
<b>Vincolo</b>	nessun vincolo	nessun vincolo	nessun vincolo					
<b>Stato di conservazione</b>	recente	recente	recente					
<b>Stato di dissesto</b>	danni non presenti	danni non presenti	danni non presenti					
<b>Tipo di interesse</b>	nessuno neutro	nessuno neutro	nessuno neutro					

**Elementi architettonici significativi**

- |                                    |                                  |                                      |  |  |                                    |
|------------------------------------|----------------------------------|--------------------------------------|--|--|------------------------------------|
| <input type="checkbox"/> COPERTURA | <input type="checkbox"/> GRONDE  | <input type="checkbox"/> ARCHIVOLTE  | <input type="checkbox"/> INTONACO      | <input type="checkbox"/> PARAPETTI       | <input type="checkbox"/> DAVANZALI |
| <input type="checkbox"/> COLONNE   | <input type="checkbox"/> PORTALI | <input type="checkbox"/> ZOCCOLATURA | <input type="checkbox"/> TINTEGGIATURE | <input type="checkbox"/> ABBAINI         | <input type="checkbox"/> LOGGE     |
| <input type="checkbox"/> STIPITI   | <input type="checkbox"/> PORTICI | <input type="checkbox"/> AFFRESCHI   | <input type="checkbox"/> INFERRIATE    | <input type="checkbox"/> TORRE COLOMBAIA |                                    |
| <input type="checkbox"/> MURATURE  | <input type="checkbox"/> INFISSI | <input type="checkbox"/> DECORAZIONI | <input type="checkbox"/> POGGIOLI      | <input type="checkbox"/> CORTILI ANTICHI |                                    |

**Rilevanza paesistica**
 COMPLEMENTARE AL PAESAGGIO

 NEGATIVO CONTRASTANTE

 NEUTRO SENZA RILEVANZA

 MIGLIORATIVO DEL PAESAGGIO

 CARATTERIZZANTE IL PAESAGGIO

 PRESENTE

 ASSENTE

**Vegetazione arborea da tutelare**
**Elementi di criticità del paesaggio**
 ELETTRODOTTO

 TRALICCIO

 COPERTURE CEMENTO/AMIANTO

 SP/AUTOSTRADA

 ANTENNA/RIPETITORE

 ALTRO

**Note paesistiche:**



**Comune di Gottolengo**

**SCHEDE DI ANALISI E PROGETTO DI TUTELA DEL PATRIMONIO EDILIZIO ESTERNO AL  
TESSUTO URBANO CONSOLIDATO**

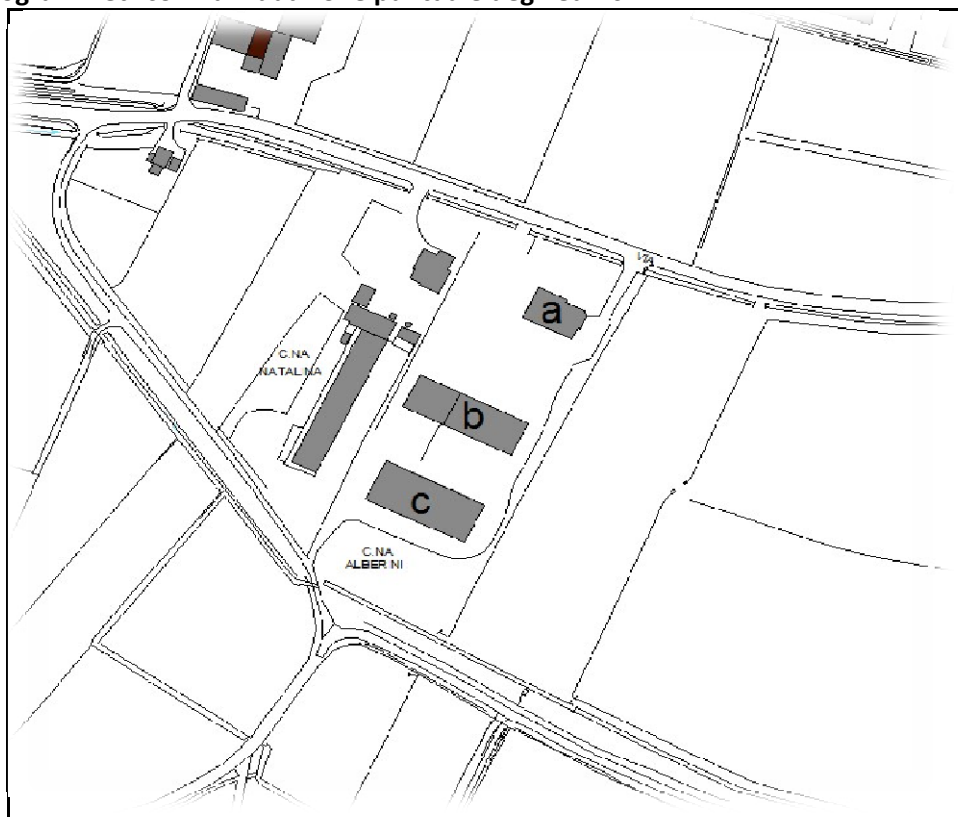
*Denominazione:* cascina Alberini

*Codice ID:*

54

*Ubicazione:*

**Estratto aerofotogrammetrico: individuazione puntuale degli edifici**



**Inquadramento ortofotografico**





**Comune di Gottolengo**

**SCHEDE DI ANALISI E PROGETTO DI TUTELA DEL PATRIMONIO EDILIZIO ESTERNO AL  
TESSUTO URBANO CONSOLIDATO**

*Denominazione:* cascina Alberini

*Codice ID:*

54

*Ubicazione:* via Pralbolino

**Immagine 1**

**edificio a**



**Immagine 2**

**edificio b**






**Comune di Gottolengo**
**SCHEDE DI ANALISI E PROGETTO DI TUTELA DEL PATRIMONIO EDILIZIO ESTERNO AL  
TESSUTO URBANO CONSOLIDATO**
**Denominazione:** cascina Alberini

**Codice ID:**

54

**Ubicazione:** via Pralbolino

**Classificazione dal "Censimento cascine Bresciane" SIT provincia di Brescia**

- ARCHITETTURE STORICO MONUMENTALI  
 ARCHITETTURE RILEVANTI INTEGRE NELL'IMPIANTO ORIGINARIO  
 ARCHITETTURE RILEVANTI COMPROMESSE NELL'IMPIANTO ORIGINARIO  
 ARCHITETTURE SIGNIFICATIVE  
 ARCHITETTURE PROVENIENTI DA PTCP O NON CLASSIFICATE

**Interventi ammessi come da N.T.A.**

	LIVELLO PRIMO	LIVELLO SECONDO	LIVELLO TERZO	LIVELLO QUARTO	LIVELLO QUINTO	LIVELLO SESTO	CONSOLID. STATICO	PIANO ATTUATIVO
<b>Edificio o porzione</b>				a,b,c				


**Comune di Gottolengo**
**SCHEDE DI ANALISI E PROGETTO DI TUTELA DEL PATRIMONIO EDILIZIO ESTERNO AL  
TESSUTO URBANO CONSOLIDATO**
**Denominazione:** cascina Bertoldosso

**Codice ID:**

55

**Ubicazione:**
**Tipologia architettonica**
 NUCLEO RURALE

 COMPLESSO A CORTE

 BLOCCO ISOLATO

 ALTRO

Note: A corpo unico

DESTINAZIONE	AGRICOLA				EXTRA AGRICOLA			
	Residenza agricola	Accessorio agricolo	Stalla	Altro	Residenza extra agricola	Produttivo artigianale	Attività ricettiva	Altro
<b>Edificio o porzione</b>	a	b,c						
<b>Epoca storica</b>	dal 1854 al 1958	dal 1854 al 1958						
<b>Vincolo</b>	nessun vincolo	nessun vincolo						
<b>Stato di conservazione</b>	trasformato	trasformato						
<b>Stato di dissesto</b>	danni non presenti	danni non presenti						
<b>Tipo di interesse</b>	tipologico	tipologico						

**Elementi architettonici significativi**

- |                                    |                                  |                                      |  |   |                                    |
|------------------------------------|----------------------------------|--------------------------------------|--|---|------------------------------------|
| <input type="checkbox"/> COPERTURA | <input type="checkbox"/> GRONDE  | <input type="checkbox"/> ARCHIVOLTE  | <input type="checkbox"/> INTONACO      | <input type="checkbox"/> PARAPETTI                  | <input type="checkbox"/> DAVANZALI |
| <input type="checkbox"/> COLONNE   | <input type="checkbox"/> PORTALI | <input type="checkbox"/> ZOCCOLATURA | <input type="checkbox"/> TINTEGGIATURE | <input type="checkbox"/> ABBAINI                    | <input type="checkbox"/> LOGGE     |
| <input type="checkbox"/> STIPITI   | <input type="checkbox"/> PORTICI | <input type="checkbox"/> AFFRESCHI   | <input type="checkbox"/> INFERRIATE    | <input checked="" type="checkbox"/> TORRE COLOMBAIA |                                    |
| <input type="checkbox"/> MURATURE  | <input type="checkbox"/> INFISSI | <input type="checkbox"/> DECORAZIONI | <input type="checkbox"/> POGGIOLI      | <input type="checkbox"/> CORTILI ANTICHI            |                                    |

**Rilevanza paesistica**
 COMPLEMENTARE AL PAESAGGIO

 NEGATIVO CONTRASTANTE

 NEUTRO SENZA RILEVANZA

 MIGLIORATIVO DEL PAESAGGIO

 CARATTERIZZANTE IL PAESAGGIO

 PRESENTE

 ASSENTE

**Vegetazione arborea da tutelare**
**Elementi di criticità del paesaggio**
 ELETTRODOTTO

 TRALICCIO

 COPERTURE CEMENTO/AMIANTO

 SP/AUTOSTRADA

 ANTENNA/RIPETITORE

 ALTRO

Note paesistiche:



**Comune di Gottolengo**

**SCHEDE DI ANALISI E PROGETTO DI TUTELA DEL PATRIMONIO EDILIZIO ESTERNO AL  
TESSUTO URBANO CONSOLIDATO**

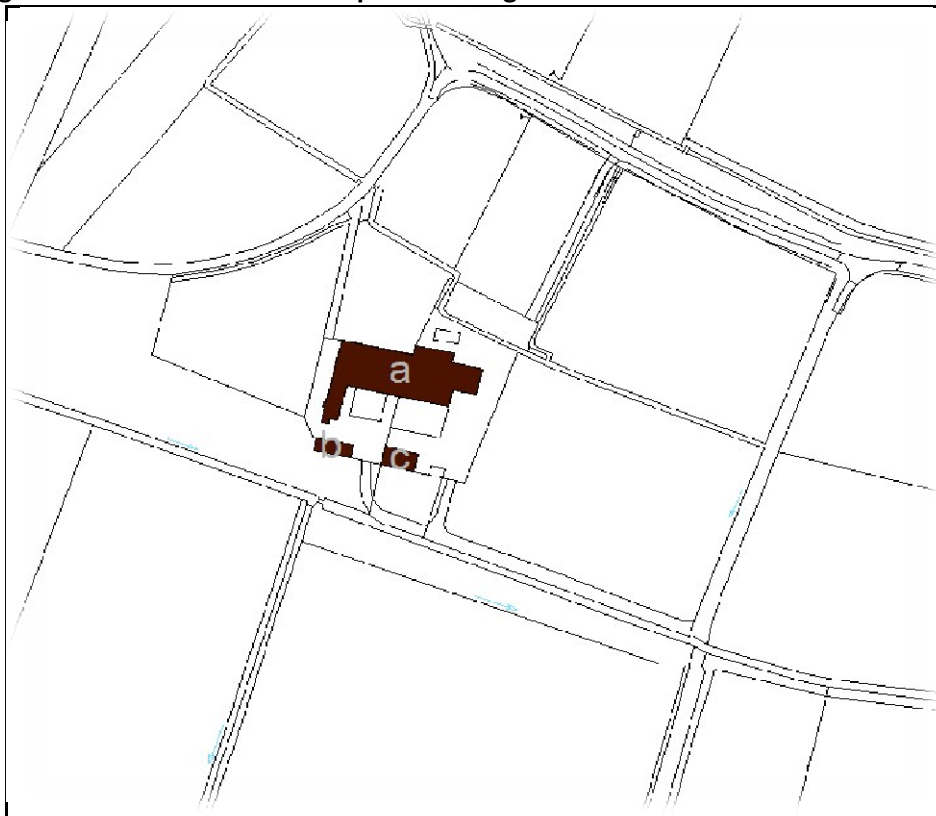
*Denominazione:* cascina Bertoldosso

*Codice ID:*

55

*Ubicazione:*

**Estratto aerofotogrammetrico: individuazione puntuale degli edifici**



**Inquadramento ortofotografico**





**Comune di Gottolengo**

**SCHEDE DI ANALISI E PROGETTO DI TUTELA DEL PATRIMONIO EDILIZIO ESTERNO AL  
TESSUTO URBANO CONSOLIDATO**

*Denominazione:* cascina Bertoldosso

*Codice ID:*

55

*Ubicazione:*

**Immagine 1**

edificio a



**Immagine 2**

edificio a




**Comune di Gottolengo**
**SCHEDE DI ANALISI E PROGETTO DI TUTELA DEL PATRIMONIO EDILIZIO ESTERNO AL TESSUTO URBANO CONSOLIDATO**
**Denominazione:** cascina Bertoldosso

**Codice ID:**

55

**Ubicazione:**
**Classificazione dal "Censimento cascine Bresciane" SIT provincia di Brescia**

- ARCHITETTURE STORICO MONUMENTALI  
 ARCHITETTURE RILEVANTI INTEGRE NELL'IMPIANTO ORIGINARIO  
 ARCHITETTURE RILEVANTI COMPROMESSE NELL'IMPIANTO ORIGINARIO  
 ARCHITETTURE SIGNIFICATIVE  
 ARCHITETTURE PROVENIENTI DA PTCP O NON CLASSIFICATE

**Interventi ammessi come da N.T.A.**

	LIVELLO PRIMO	LIVELLO SECONDO	LIVELLO TERZO	LIVELLO QUARTO	LIVELLO QUINTO	LIVELLO SESTO	CONSOLID. STATICO	PIANO ATTUATIVO
<b>Edificio o porzione</b>			a,b					

**RIPRISTINO E PRESERVAZIONE DELL'ORDINE ARCHITETTONICO:**

In caso di intervento si prescrive il mantenimento dell'impianto tipologico nonché il mantenimento e ripristino del rapporto l/h storico delle formetrie, eventuali aperture sottogronda dovranno mantenere le proporzioni e forme rispetto le esistenti storiche

**RIPRISTINO E PRESERVAZIONE DEGLI ELEMENTI ARCHITETTONICI**

In caso di intervento si prescrive il mantenimento ed il restauro delle parti accessorie in particolar modo la torre passerera con picconiaia. Si prescrive inoltre il mantenimento delle banchine originarie

**RIPRISTINO E PRESERVAZIONE DEI MATERIALI**

I serramenti e pavimentazioni esistenti dovranno essere recuperati o se sostituiti, essere simili agli esistenti storici.


**Comune di Gottolengo**
**SCHEDE DI ANALISI E PROGETTO DI TUTELA DEL PATRIMONIO EDILIZIO ESTERNO AL  
TESSUTO URBANO CONSOLIDATO**
**Denominazione:** cascina Fede

**Codice ID:**

56

**Ubicazione:**
**Tipologia architettonica**
 NUCLEO RURALE

 COMPLESSO A CORTE

 BLOCCO ISOLATO

 ALTRO

Note: A edifici affiancati o separati

DESTINAZIONE	AGRICOLA				EXTRA AGRICOLA			
	Residenza agricola	Accessorio agricolo	Stalla	Altro	Residenza extra agricola	Produttivo artigianale	Attività ricettiva	Altro
<b>Edificio o porzione</b>	a	b	c		d,e			
<b>Epoca storica</b>	dal 1854 al 1958	dal 1854 al 1958	dal 1970 al 2006		dal 1970 al 2006			
<b>Vincolo</b>	nessun vincolo	nessun vincolo	nessun vincolo		nessun vincolo			
<b>Stato di conservazione</b>	trasformato poco alterato	ripristinato integro	recente		recente			
<b>Stato di dissesto</b>	pochi danni	pochi danni	nessun danno		nessun danno			
<b>Tipo di interesse</b>	ambientale di contesto	ambientale di contesto	nessuno neutro		nessuno neutro			

**Elementi architettonici significativi**
 COPERTURA

 GRONDE

 ARCHIVOLTE

 INTONACO

 PARAPETTI

 DAVANZALI

 COLONNE

 PORTALI

 ZOCCOLATURA

 TINTEGGIATURE

 ABBAINI

 LOGGE

 STIPITI

 PORTICI

 AFFRESCHI

 INFERRIATE

 TORRE COLOMBAIA

 MURATURE

 INFISSI

 DECORAZIONI

 POGGIOLI

 CORTILI ANTICHI

**Rilevanza paesistica**
 COMPLEMENTARE AL PAESAGGIO

 NEGATIVO CONTRASTANTE

 MIGLIORATIVO DEL PAESAGGIO

 NEUTRO SENZA RILEVANZA

 PRESENTE

 CARATTERIZZANTE IL PAESAGGIO

 ASSENTE

**Vegetazione arborea da tutelare**
**Elementi di criticità del paesaggio**
 ELETTRODOTTO

 TRALICCIO

 COPERTURE CEMENTO/AMIANTO

 SP/AUTOSTRADA

 ANTENNA/RIPETITORE

 ALTRO

Note paesistiche:



Comune di Gottolengo

SCHEDE DI ANALISI E PROGETTO DI TUTELA DEL PATRIMONIO EDILIZIO ESTERNO AL  
TESSUTO URBANO CONSOLIDATO

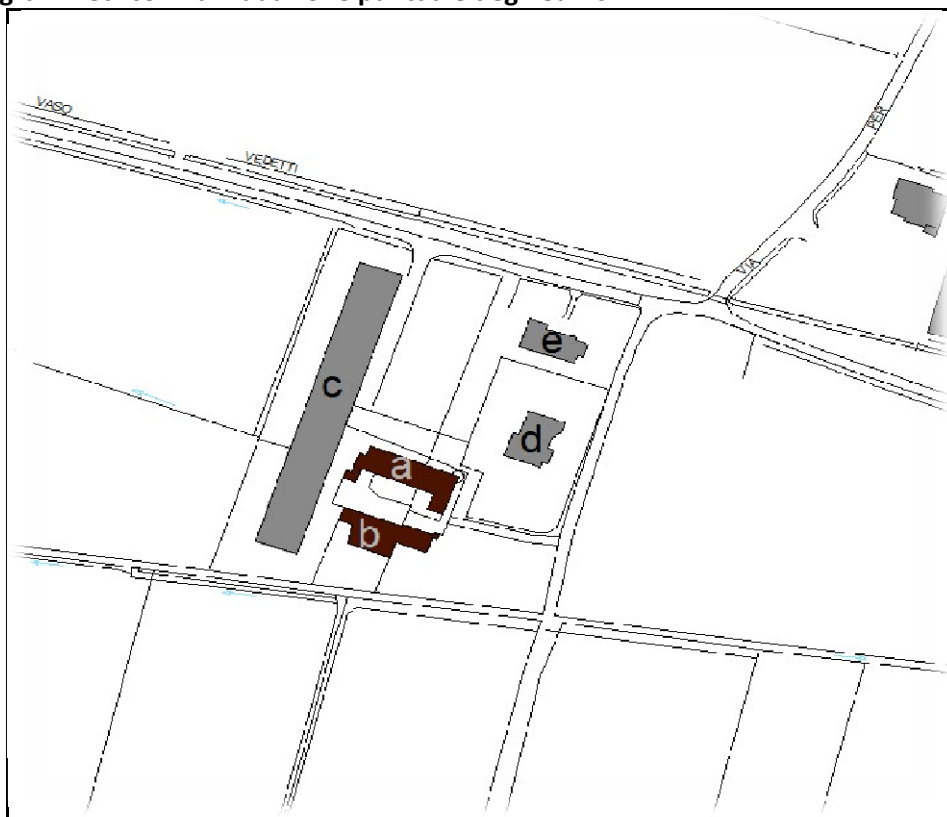
Denominazione: cascina Fede

Codice ID:

56

Ubicazione:

Estratto aerofotogrammetrico: individuazione puntuale degli edifici



Inquadramento ortofotografico





**Comune di Gottolengo**

**SCHEDE DI ANALISI E PROGETTO DI TUTELA DEL PATRIMONIO EDILIZIO ESTERNO AL  
TESSUTO URBANO CONSOLIDATO**

*Denominazione:* cascina Fede

*Codice ID:*

56

*Ubicazione:*

**Immagine 1**

**edificio a**



**Immagine 2**

**edificio b**






**Comune di Gottolengo**
**SCHEDE DI ANALISI E PROGETTO DI TUTELA DEL PATRIMONIO EDILIZIO ESTERNO AL  
TESSUTO URBANO CONSOLIDATO**
**Denominazione:** cascina Fedè

**Codice ID:**

56

**Ubicazione:**
**Classificazione dal "Censimento cascine Bresciane" SIT provincia di Brescia**

- ARCHITETTURE STORICO MONUMENTALI
- ARCHITETTURE RILEVANTI INTEGRE NELL'IMPIANTO ORIGINARIO
- ARCHITETTURE RILEVANTI COMPROMESSE NELL'IMPIANTO ORIGINARIO
- ARCHITETTURE SIGNIFICATIVE
- ARCHITETTURE PROVENIENTI DA PTCP O NON CLASSIFICATE

**Interventi ammessi come da N.T.A.**

	LIVELLO PRIMO	LIVELLO SECONDO	LIVELLO TERZO	LIVELLO QUARTO	LIVELLO QUINTO	LIVELLO SESTO	CONSOLID. STATICO	PIANO ATTUATIVO
<b>Edificio o porzione</b>			b	a	c,d,e			

**RIPRISTINO E PRESERVAZIONE DELL'ORDINE ARCHITETTONICO:**

In caso di intervento si prescrive il mantenimento e ripristino del rapporto l/h storico delle forometrie

**RIPRISTINO E PRESERVAZIONE DEGLI ELEMENTI ARCHITETTONICI**

In caso di intervento si prescrive il mantenimento ed il restauro delle parti accessorie

**RIPRISTINO E PRESERVAZIONE DEI MATERIALI**

I serramenti e pavimentazioni esistenti dovranno essere recuperati o se sostituiti, essere simili agli esistenti storici.


**Comune di Gottolengo**
**SCHEDE DI ANALISI E PROGETTO DI TUTELA DEL PATRIMONIO EDILIZIO ESTERNO AL  
TESSUTO URBANO CONSOLIDATO**
**Denominazione:** cascina Fornace

**Codice ID:**

57

**Ubicazione:**
**Tipologia architettonica**
 NUCLEO RURALE

 COMPLESSO A CORTE

 BLOCCO ISOLATO

 ALTRO

Note: A edifici affiancati o separati

DESTINAZIONE	AGRICOLA				EXTRA AGRICOLA			
	Residenza agricola	Accessorio agricolo	Stalla	Altro	Residenza extra agricola	Produttivo artigianale	Attività ricettiva	Altro
<b>Edificio o porzione</b>	a	b						
<b>Epoca storica</b>	dal 1854 al 1958	dal 1854 al 1958						
<b>Vincolo</b>	nessun vincolo	nessun vincolo						
<b>Stato di conservazione</b>	ripristinato	ripristinato						
<b>Stato di dissesto</b>	danni non presenti	pochi danni						
<b>Tipo di interesse</b>	ambientale di contesto	ambientale di contesto						

**Elementi architettonici significativi**

- |                                    |   |                                      |  |  |                                    |
|------------------------------------|---|--------------------------------------|--|--|------------------------------------|
| <input type="checkbox"/> COPERTURA | <input type="checkbox"/> GRONDE             | <input type="checkbox"/> ARCHIVOLTE  | <input type="checkbox"/> INTONACO      | <input type="checkbox"/> PARAPETTI       | <input type="checkbox"/> DAVANZALI |
| <input type="checkbox"/> COLONNE   | <input checked="" type="checkbox"/> PORTALI | <input type="checkbox"/> ZOCCOLATURA | <input type="checkbox"/> TINTEGGIATURE | <input type="checkbox"/> ABBAINI         | <input type="checkbox"/> LOGGE     |
| <input type="checkbox"/> STIPITI   | <input type="checkbox"/> PORTICI            | <input type="checkbox"/> AFFRESCHI   | <input type="checkbox"/> INFERRIATE    | <input type="checkbox"/> TORRE COLOMBAIA |                                    |
| <input type="checkbox"/> MURATURE  | <input type="checkbox"/> INFISSI            | <input type="checkbox"/> DECORAZIONI | <input type="checkbox"/> POGGIOLI      | <input type="checkbox"/> CORTILI ANTICHI |                                    |

**Rilevanza paesistica**
 COMPLEMENTARE AL PAESAGGIO

 NEGATIVO CONTRASTANTE

 NEUTRO SENZA RILEVANZA

 MIGLIORATIVO DEL PAESAGGIO

 CARATTERIZZANTE IL PAESAGGIO

**Vegetazione arborea da tutelare**
 PRESENTE

 ASSENTE

**Elementi di criticità del paesaggio**
 ELETTRODOTTO

 TRALICCIO

 COPERTURE CEMENTO/AMIANTO

 SP/AUTOSTRADA

 ANTENNA/RIPETITORE

 ALTRO

Note paesistiche:



**Comune di Gottolengo**

**SCHEDE DI ANALISI E PROGETTO DI TUTELA DEL PATRIMONIO EDILIZIO ESTERNO AL  
TESSUTO URBANO CONSOLIDATO**

*Denominazione:* cascina Fornace

*Codice ID:*


57

*Ubicazione:*

**Estratto aerofotogrammetrico: individuazione puntuale degli edifici**



**Inquadramento ortofotografico**





**Comune di Gottolengo**

**SCHEDE DI ANALISI E PROGETTO DI TUTELA DEL PATRIMONIO EDILIZIO ESTERNO AL  
TESSUTO URBANO CONSOLIDATO**

*Denominazione:* cascina Fornace

*Codice ID:*

57

*Ubicazione:*

**Immagine 1**

**edificio a**



**Immagine 2**

**edificio b**




**Comune di Gottolengo**
**SCHEDE DI ANALISI E PROGETTO DI TUTELA DEL PATRIMONIO EDILIZIO ESTERNO AL  
TESSUTO URBANO CONSOLIDATO**
**Denominazione:** cascina Fornace

**Codice ID:**

57

**Ubicazione:**
**Classificazione dal "Censimento cascine Bresciane" SIT provincia di Brescia**

- ARCHITETTURE STORICO MONUMENTALI  
 ARCHITETTURE RILEVANTI INTEGRE NELL'IMPIANTO ORIGINARIO  
 ARCHITETTURE RILEVANTI COMPROMESSE NELL'IMPIANTO ORIGINARIO  
 ARCHITETTURE SIGNIFICATIVE  
 ARCHITETTURE PROVENIENTI DA PTCP O NON CLASSIFICATE

**Interventi ammessi come da N.T.A.**

	LIVELLO PRIMO	LIVELLO SECONDO	LIVELLO TERZO	LIVELLO QUARTO	LIVELLO QUINTO	LIVELLO SESTO	CONSOLID. STATICO	PIANO ATTUATIVO
<b>Edificio o porzione</b>			a,b,					

**RIPRISTINO E PRESERVAZIONE DELL'ORDINE ARCHITETTONICO:**

In caso di intervento si prescrive il mantenimento e ripristino del rapporto l/h storico delle forometrie.

**RIPRISTINO E PRESERVAZIONE DEGLI ELEMENTI ARCHITETTONICI**

In caso di intervento si prescrive il mantenimento ed il restauro del porticato (Barchessa) e del comignolo

**RIPRISTINO E PRESERVAZIONE DEI MATERIALI**

I serramenti e pavimentazioni esistenti dovranno essere recuperati o se sostituiti, essere simili agli esistenti storici.


**Comune di Gottolengo**
**SCHEDE DI ANALISI E PROGETTO DI TUTELA DEL PATRIMONIO EDILIZIO ESTERNO AL  
TESSUTO URBANO CONSOLIDATO**
**Denominazione:** Fenil del Capo

**Codice ID:** 58

**Ubicazione:**
**Tipologia architettonica**
 NUCLEO RURALE       COMPLESSO A CORTE       BLOCCO ISOLATO       ALTRO

Note: A edifici affiancati o separati

DESTINAZIONE	AGRICOLA				EXTRA AGRICOLA			
	Residenza agricola	Accessorio agricolo	Stalla	Altro	Residenza extra agricola	Produttivo artigianale	Attività ricettiva	Altro
<b>Edificio o porzione</b>	a				c			b
<b>Epoca storica</b>	dal 1854 al 1958				dal 1970 al 2006			dal 1970 al 2006
<b>Vincolo</b>	nessun vincolo				nessun vincolo			nessun vincolo
<b>Stato di conservazione</b>	Ripristinato poco alterato				recente			recente
<b>Stato di dissesto</b>	danni non presenti				danni non presenti			danni non presenti
<b>Tipo di interesse</b>	Tipologico				nessuno neutro			nessuno neutro

**Elementi architettonici significativi**
 COPERTURA     GRONDE     ARCHIVOLTE     INTONACO     PARAPETTI     DAVANZALI  
 COLONNE     PORTALI     ZOCCOLATURA     TINTEGGIATURE     ABBAINI     LOGGE  
 STIPITI     PORTICI     AFFRESCHI     INFERRIATE     TORRE COLOMBAIA  
 MURATURE     INFISSI     DECORAZIONI     POGGIOLI     CORTILI ANTICHI

**Rilevanza paesistica**
 COMPLEMENTARE AL PAESAGGIO     NEGATIVO CONTRASTANTE     NEUTRO SENZA RILEVANZA  
 MIGLIORATIVO DEL PAESAGGIO     CARATTERIZZANTE IL PAESAGGIO  
 PRESENTE     ASSENTE

**Vegetazione arborea da tutelare**
**Elementi di criticità del paesaggio**
 ELETTRODOTTO     TRALICCIO     SP/AUTOSTRADA     ANTENNA/RIPETITORE     ALTRO

Note paesistiche:



**Comune di Gottolengo**

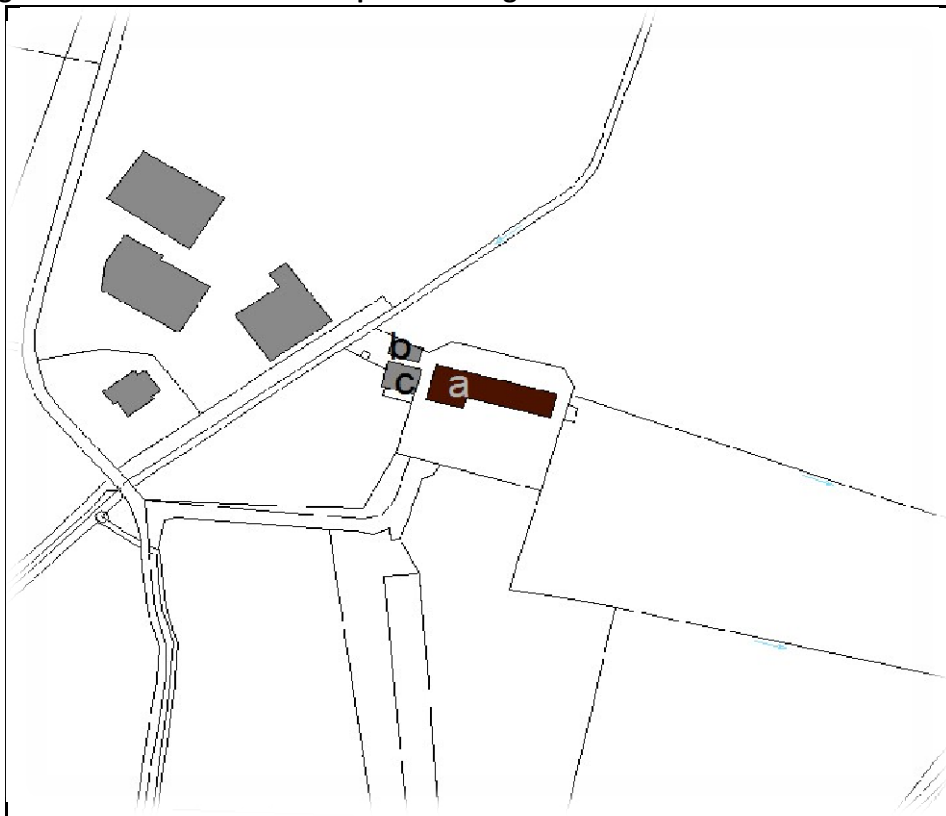
**SCHEDE DI ANALISI E PROGETTO DI TUTELA DEL PATRIMONIO EDILIZIO ESTERNO AL  
TESSUTO URBANO CONSOLIDATO**

*Denominazione:* Fenil del Capo

*Codice ID:* 58

*Ubicazione:*

**Estratto aerofotogrammetrico: individuazione puntuale degli edifici**



**Inquadramento ortofotografico**





**Comune di Gottolengo**

**SCHEDE DI ANALISI E PROGETTO DI TUTELA DEL PATRIMONIO EDILIZIO ESTERNO AL  
TESSUTO URBANO CONSOLIDATO**

*Denominazione:* Fenil del Capo

*Codice ID:* 58

*Ubicazione:*

**Immagine 1**

**edificio a**



**Immagine 2**

**edificio c**






**Comune di Gottolengo**
**SCHEDE DI ANALISI E PROGETTO DI TUTELA DEL PATRIMONIO EDILIZIO ESTERNO AL  
TESSUTO URBANO CONSOLIDATO**
**Denominazione:** Fenil del Capo

**Codice ID:** 58

**Ubicazione:**
**Classificazione dal "Censimento cascine Bresciane" SIT provincia di Brescia**

- ARCHITETTURE STORICO MONUMENTALI  
 ARCHITETTURE RILEVANTI INTEGRE NELL'IMPIANTO ORIGINARIO  
 ARCHITETTURE RILEVANTI COMPROMESSE NELL'IMPIANTO ORIGINARIO  
 ARCHITETTURE SIGNIFICATIVE  
 ARCHITETTURE PROVENIENTI DA PTCP O NON CLASSIFICATE

**Interventi ammessi come da N.T.A.**

	LIVELLO PRIMO	LIVELLO SECONDO	LIVELLO TERZO	LIVELLO QUARTO	LIVELLO QUINTO	LIVELLO SESTO	CONSOLID. STATICO	PIANO ATTUATIVO
<b>Edificio o porzione</b>			a		b,c			


**Comune di Gottolengo**
**SCHEDE DI ANALISI E PROGETTO DI TUTELA DEL PATRIMONIO EDILIZIO ESTERNO AL  
TESSUTO URBANO CONSOLIDATO**
**Denominazione:** cascina Aprica

**Codice ID:** 59

**Ubicazione:**
**Tipologia architettonica**
 NUCLEO RURALE     COMPLESSO A CORTE     BLOCCO ISOLATO     ALTRO

**Note:** A edifici affiancati o separati

DESTINAZIONE	AGRICOLA				EXTRA AGRICOLA			
	Residenza agricola	Accessorio agricolo	Stalla	Altro	Residenza extra agricola	Produttivo artigianale	Attività ricettiva	Altro
<b>Edificio o porzione</b>	a	b						
<b>Epoca storica</b>	dal 1958 al 1970	dal 1958 al 1970						
<b>Vincolo</b>	nessun vincolo	nessun vincolo						
<b>Stato di conservazione</b>	Integro poco alterato	Integro poco alterato						
<b>Stato di dissesto</b>	danni non presenti	danni non presenti						
<b>Tipo di interesse</b>	Ambientale tipologica	Ambientale tipologica						

**Elementi architettonici significativi**
 COPERTURA     GRONDE     ARCHIVOLTE     INTONACO     PARAPETTI     DAVANZALI  
 COLONNE     PORTALI     ZOCOLATURA     TINTEGGIATURE     ABBAINI     LOGGE  
 STIPITI     PORTICI     AFFRESCHI     INFERRIATE     TORRE COLOMBAIA  
 MURATURE     INFISSI     DECORAZIONI     POGGIOLI     CORTILI ANTICHI

**Rilevanza paesistica**
 COMPLEMENTARE AL PAESAGGIO     NEGATIVO CONTRASTANTE     NEUTRO SENZA RILEVANZA  
 MIGLIORATIVO DEL PAESAGGIO     CARATTERIZZANTE IL PAESAGGIO

**Vegetazione arborea da tutelare**
 PRESENTE     ASSENTE

**Elementi di criticità del paesaggio**
 ELETTRODOTTO     TRALICCIO     COPERTURE CEMENTO/AMIANTO     SP/AUTOSTRADA     ANTENNA/RIPETITORE     ALTRO

**Note paesistiche:**



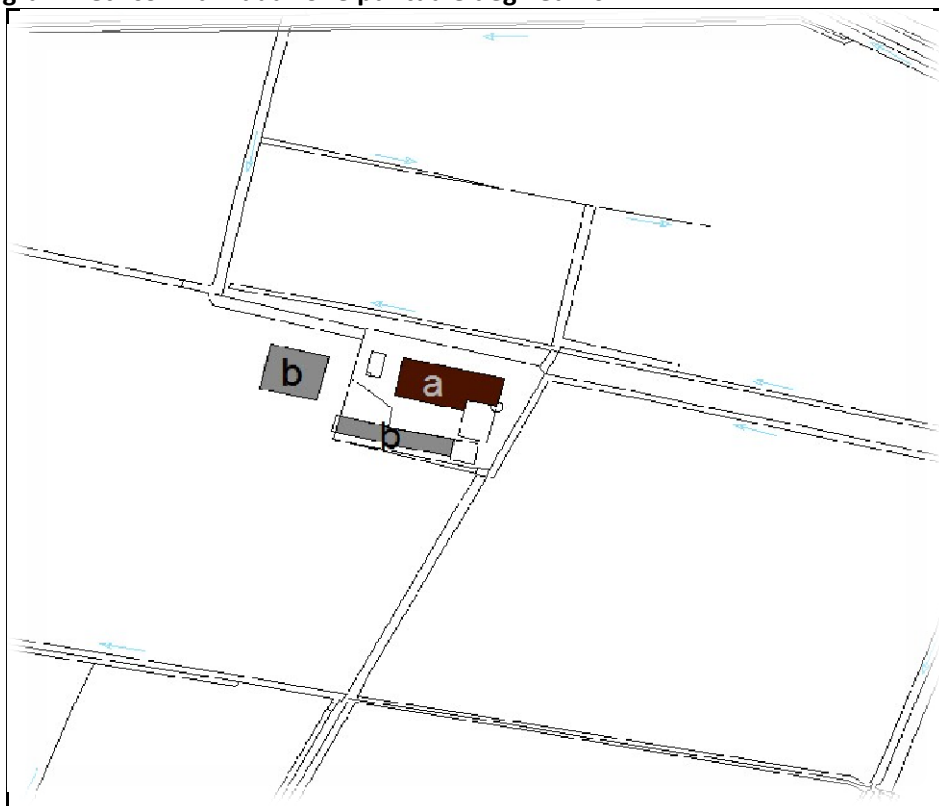

**SCHEDE DI ANALISI E PROGETTO DI TUTELA DEL PATRIMONIO EDILIZIO ESTERNO AL  
TESSUTO URBANO CONSOLIDATO**

*Denominazione:* cascina Aprica

*Codice ID:* 59

*Ubicazione:*

**Estratto aerofotogrammetrico: individuazione puntuale degli edifici**



**Inquadramento ortofotografico**





**Comune di Gottolengo**

**SCHEDE DI ANALISI E PROGETTO DI TUTELA DEL PATRIMONIO EDILIZIO ESTERNO AL  
TESSUTO URBANO CONSOLIDATO**

*Denominazione:* cascina Aprica

*Codice ID:* 59

*Ubicazione:*

**Immagine 1**

edificio a



**Immagine 2**




**Comune di Gottolengo**
**SCHEDE DI ANALISI E PROGETTO DI TUTELA DEL PATRIMONIO EDILIZIO ESTERNO AL  
TESSUTO URBANO CONSOLIDATO**
**Denominazione:** cascina Aprica

**Codice ID:** 59

**Ubicazione:**
**Classificazione dal "Censimento cascine Bresciane" SIT provincia di Brescia**

- ARCHITETTURE STORICO MONUMENTALI  
 ARCHITETTURE RILEVANTI INTEGRE NELL'IMPIANTO ORIGINARIO  
 ARCHITETTURE RILEVANTI COMPROMESSE NELL'IMPIANTO ORIGINARIO  
 ARCHITETTURE SIGNIFICATIVE  
 ARCHITETTURE PROVENIENTI DA PTCP O NON CLASSIFICATE

**Interventi ammessi come da N.T.A.**

	LIVELLO PRIMO	LIVELLO SECONDO	LIVELLO TERZO	LIVELLO QUARTO	LIVELLO QUINTO	LIVELLO SESTO	CONSOLID. STATICO	PIANO ATTUATIVO
<b>Edificio o porzione</b>			a,b					


**Comune di Gottolengo**
**SCHEDE DI ANALISI E PROGETTO DI TUTELA DEL PATRIMONIO EDILIZIO ESTERNO AL  
TESSUTO URBANO CONSOLIDATO**
**Denominazione:** cascina Fornaci

**Codice ID:** 60

**Ubicazione:**
**Tipologia architettonica**
 NUCLEO RURALE

 COMPLESSO A CORTE

 BLOCCO ISOLATO

 ALTRO

**Note:** A corte aperta

DESTINAZIONE	AGRICOLA				EXTRA AGRICOLA			
	Residenza agricola	Accessorio agricolo	Stalla	Altro	Residenza extra agricola	Produttivo artigianale	Attività ricettiva	Altro
<b>Edificio o porzione</b>	a	b	c					
<b>Epoca storica</b>	dal 1958 al 1970	dal 1958 al 1970	dal 1970 al 2006					
<b>Vincolo</b>	nessun vincolo	nessun vincolo	nessun vincolo					
<b>Stato di conservazione</b>	Integro poco alterato	Integro poco alterato	Integro					
<b>Stato di dissesto</b>	danni non presenti	danni non presenti	danni non presenti					
<b>Tipo di interesse</b>	Ambientale tipologica	Ambientale tipologica	nessuno neutro					

**Elementi architettonici significativi**

- |                                    |                                  |                                      |  |  |                                    |
|------------------------------------|----------------------------------|--------------------------------------|--|--|------------------------------------|
| <input type="checkbox"/> COPERTURA | <input type="checkbox"/> GRONDE  | <input type="checkbox"/> ARCHIVOLTE  | <input type="checkbox"/> INTONACO      | <input type="checkbox"/> PARAPETTI       | <input type="checkbox"/> DAVANZALI |
| <input type="checkbox"/> COLONNE   | <input type="checkbox"/> PORTALI | <input type="checkbox"/> ZOCOLATURA  | <input type="checkbox"/> TINTEGGIATURE | <input type="checkbox"/> ABBAINI         | <input type="checkbox"/> LOGGE     |
| <input type="checkbox"/> STIPITI   | <input type="checkbox"/> PORTICI | <input type="checkbox"/> AFFRESCHI   | <input type="checkbox"/> INFERRIATE    | <input type="checkbox"/> TORRE COLOMBAIA |                                    |
| <input type="checkbox"/> MURATURE  | <input type="checkbox"/> INFISSI | <input type="checkbox"/> DECORAZIONI | <input type="checkbox"/> POGGIOLI      | <input type="checkbox"/> CORTILI ANTICHI |                                    |

**Rilevanza paesistica**
 COMPLEMENTARE AL PAESAGGIO

 NEGATIVO CONTRASTANTE

 NEUTRO SENZA RILEVANZA

 MIGLIORATIVO DEL PAESAGGIO

 CARATTERIZZANTE IL PAESAGGIO

 PRESENTE

 ASSENTE

**Vegetazione arborea da tutelare**
**Elementi di criticità del paesaggio**
 ELETTRODOTTO

 TRALICCIO

 COPERTURE CEMENTO/AMIANTO

 SP/AUTOSTRADA

 ANTENNA/RIPETITORE

 ALTRO

**Note paesistiche:**



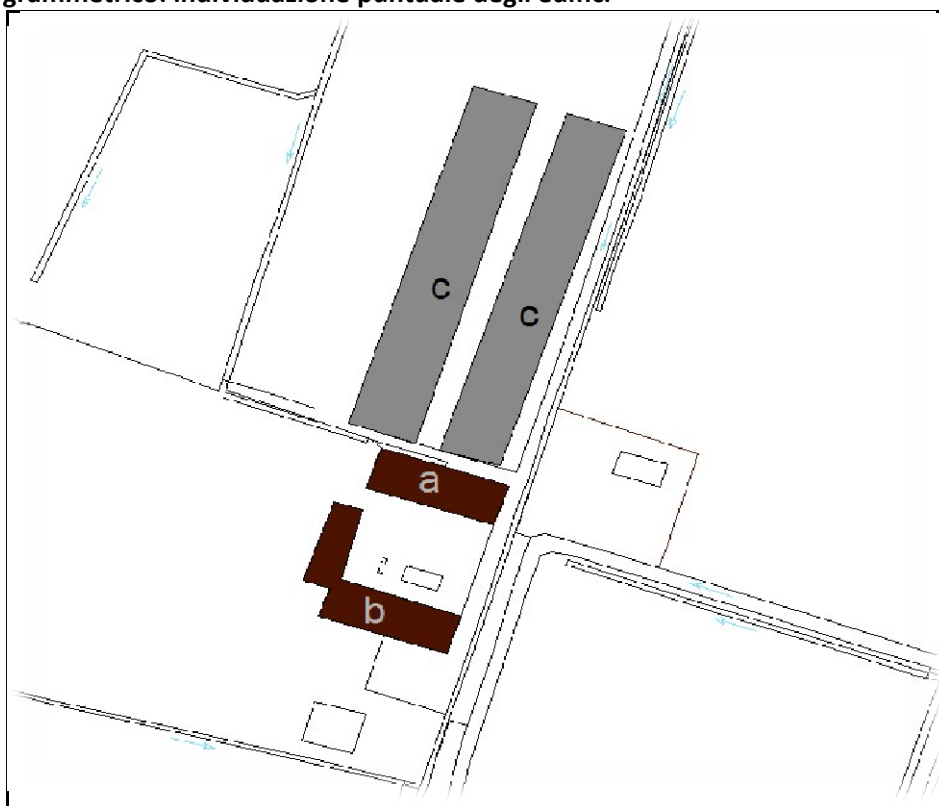

**SCHEDE DI ANALISI E PROGETTO DI TUTELA DEL PATRIMONIO EDILIZIO ESTERNO AL  
TESSUTO URBANO CONSOLIDATO**

*Denominazione:* cascina Fornaci


*Codice ID:* 60

*Ubicazione:*

**Estratto aerofotogrammetrico: individuazione puntuale degli edifici**



**Inquadramento ortofotografico**





**Comune di Gottolengo**

**SCHEDE DI ANALISI E PROGETTO DI TUTELA DEL PATRIMONIO EDILIZIO ESTERNO AL  
TESSUTO URBANO CONSOLIDATO**

*Denominazione:* cascina Fornaci

*Codice ID:* 60

*Ubicazione:*

**Immagine 1**

**edificio b**



**Immagine 2**






**Comune di Gottolengo**
**SCHEDE DI ANALISI E PROGETTO DI TUTELA DEL PATRIMONIO EDILIZIO ESTERNO AL  
TESSUTO URBANO CONSOLIDATO**
**Denominazione:** cascina Fornaci

**Codice ID:** 60

**Ubicazione:**
**Classificazione dal "Censimento cascine Bresciane" SIT provincia di Brescia**

- ARCHITETTURE STORICO MONUMENTALI  
 ARCHITETTURE RILEVANTI INTEGRE NELL'IMPIANTO ORIGINARIO  
 ARCHITETTURE RILEVANTI COMPROMESSE NELL'IMPIANTO ORIGINARIO  
 ARCHITETTURE SIGNIFICATIVE  
 ARCHITETTURE PROVENIENTI DA PTCP O NON CLASSIFICATE

**Interventi ammessi come da N.T.A.**

	LIVELLO PRIMO	LIVELLO SECONDO	LIVELLO TERZO	LIVELLO QUARTO	LIVELLO QUINTO	LIVELLO SESTO	CONSOLID. STATICO	PIANO ATTUATIVO
<b>Edificio o porzione</b>			a,b		c			


**Comune di Gottolengo**
**SCHEDE DI ANALISI E PROGETTO DI TUTELA DEL PATRIMONIO EDILIZIO ESTERNO AL  
TESSUTO URBANO CONSOLIDATO**
**Denominazione:** cascina Garellini

**Codice ID:** 61

**Ubicazione:**
**Tipologia architettonica**
 NUCLEO RURALE     COMPLESSO A CORTE     BLOCCO ISOLATO     ALTRO

**Note:** A edifici affiancati o separati

DESTINAZIONE	AGRICOLA				EXTRA AGRICOLA			
	Residenza agricola	Accessorio agricolo	Stalla	Altro	Residenza extra agricola	Produttivo artigianale	Attività ricettiva	Altro
<b>Edificio o porzione</b>	a	b						
<b>Epoca storica</b>	dal 1958 al 1970	dal 1958 al 1970						
<b>Vincolo</b>	nessun vincolo	nessun vincolo						
<b>Stato di conservazione</b>	Integro alterato	Integro alterato						
<b>Stato di dissesto</b>	danni non presenti	danni non presenti						
<b>Tipo di interesse</b>	Ambientale tipologica	Ambientale tipologica						

**Elementi architettonici significativi**
 COPERTURA     GRONDE     ARCHIVOLTE     INTONACO     PARAPETTI     DAVANZALI  
 COLONNE     PORTALI     ZOCOLATURA     TINTEGGIATURE     ABBAINI     LOGGE  
 STIPITI     PORTICI     AFFRESCHI     INFERRIATE     TORRE COLOMBAIA  
 MURATURE     INFISSI     DECORAZIONI     POGGIOLI     CORTILI ANTICHI

**Rilevanza paesistica**
 COMPLEMENTARE AL PAESAGGIO     NEGATIVO CONTRASTANTE     NEUTRO SENZA RILEVANZA  
 MIGLIORATIVO DEL PAESAGGIO     CARATTERIZZANTE IL PAESAGGIO

**Vegetazione arborea da tutelare**
 PRESENTE     ASSENTE

**Elementi di criticità del paesaggio**
 ELETTRODOTTO     TRALICCIO     COPERTURE CEMENTO/AMIANTO     SP/AUTOSTRADA     ANTENNA/RIPETITORE     ALTRO

**Note paesistiche:**




**SCHEDE DI ANALISI E PROGETTO DI TUTELA DEL PATRIMONIO EDILIZIO ESTERNO AL  
TESSUTO URBANO CONSOLIDATO**

*Denominazione:* cascina Garellini

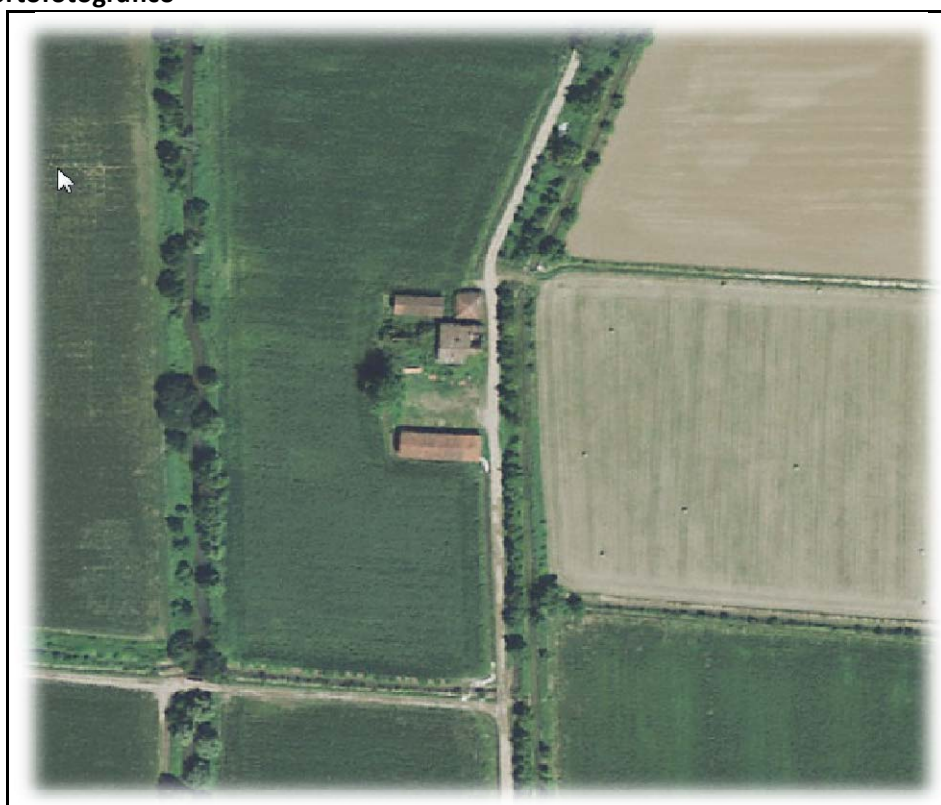
*Codice ID:* 61

*Ubicazione:*

**Estratto aerofotogrammetrico: individuazione puntuale degli edifici**



**Inquadramento ortofotografico**





**Comune di Gottolengo**

**SCHEDE DI ANALISI E PROGETTO DI TUTELA DEL PATRIMONIO EDILIZIO ESTERNO AL  
TESSUTO URBANO CONSOLIDATO**

*Denominazione:* cascina Garellini

*Codice ID:* 61

*Ubicazione:*

**Immagine 1**

**edificio b,a**



**Immagine 2**

**edificio a**




**Comune di Gottolengo**
**SCHEDE DI ANALISI E PROGETTO DI TUTELA DEL PATRIMONIO EDILIZIO ESTERNO AL  
TESSUTO URBANO CONSOLIDATO**
**Denominazione:** cascina Garellini

**Codice ID:** 61

**Ubicazione:**
**Classificazione dal "Censimento cascine Bresciane" SIT provincia di Brescia**

- ARCHITETTURE STORICO MONUMENTALI  
 ARCHITETTURE RILEVANTI INTEGRE NELL'IMPIANTO ORIGINARIO  
 ARCHITETTURE RILEVANTI COMPROMESSE NELL'IMPIANTO ORIGINARIO  
 ARCHITETTURE SIGNIFICATIVE  
 ARCHITETTURE PROVENIENTI DA PTCP O NON CLASSIFICATE

**Interventi ammessi come da N.T.A.**

	LIVELLO PRIMO	LIVELLO SECONDO	LIVELLO TERZO	LIVELLO QUARTO	LIVELLO QUINTO	LIVELLO SESTO	CONSOLID. STATICO	PIANO ATTUATIVO
<b>Edificio o porzione</b>			a,b					

**RIPRISTINO E PRESERVAZIONE DEGLI ELEMENTI ARCHITETTONICI**

In caso di intervento si prescrive il mantenimento ed il restauro delle banchine

**RIPRISTINO E PRESERVAZIONE DEI MATERIALI**

I serramenti e pavimentazioni esistenti dovranno essere recuperati o se sostituiti, essere simili agli esistenti storici. In caso d'intervento si prescrive l'utilizzo di materiali analoghi agli esistenti storici


**Comune di Gottolengo**
**SCHEDE DI ANALISI E PROGETTO DI TUTELA DEL PATRIMONIO EDILIZIO ESTERNO AL  
TESSUTO URBANO CONSOLIDATO**
**Denominazione:** Pontevecchie nuove

**Codice ID:** 62

**Ubicazione:**
**Tipologia architettonica**
 NUCLEO RURALE

 COMPLESSO A CORTE

 BLOCCO ISOLATO

 ALTRO

**Note:**

DESTINAZIONE	AGRICOLA				EXTRA AGRICOLA			
	Residenza agricola	Accessorio agricolo	Stalla	Altro	Residenza extra agricola	Produttivo artigianale	Attività ricettiva	Altro
<b>Edificio o porzione</b>		a						
<b>Epoca storica</b>		dal 1958 al 1970						
<b>Vincolo</b>		nessun vincolo						
<b>Stato di conservazione</b>		Trasformato molto alterato						
<b>Stato di dissesto</b>		danni non presenti						
<b>Tipo di interesse</b>		nessuno neutro						

**Elementi architettonici significativi**

- |                                    |                                  |                                      |  |  |                                    |
|------------------------------------|----------------------------------|--------------------------------------|--|--|------------------------------------|
| <input type="checkbox"/> COPERTURA | <input type="checkbox"/> GRONDE  | <input type="checkbox"/> ARCHIVOLTE  | <input type="checkbox"/> INTONACO      | <input type="checkbox"/> PARAPETTI       | <input type="checkbox"/> DAVANZALI |
| <input type="checkbox"/> COLONNE   | <input type="checkbox"/> PORTALI | <input type="checkbox"/> ZOCOLATURA  | <input type="checkbox"/> TINTEGGIATURE | <input type="checkbox"/> ABBAINI         | <input type="checkbox"/> LOGGE     |
| <input type="checkbox"/> STIPITI   | <input type="checkbox"/> PORTICI | <input type="checkbox"/> AFFRESCHI   | <input type="checkbox"/> INFERRIATE    | <input type="checkbox"/> TORRE COLOMBAIA |                                    |
| <input type="checkbox"/> MURATURE  | <input type="checkbox"/> INFISSI | <input type="checkbox"/> DECORAZIONI | <input type="checkbox"/> POGGIOLI      | <input type="checkbox"/> CORTILI ANTICHI |                                    |

**Rilevanza paesistica**
 COMPLEMENTARE AL PAESAGGIO

 NEGATIVO CONTRASTANTE

 NEUTRO SENZA RILEVANZA

 MIGLIORATIVO DEL PAESAGGIO

 CARATTERIZZANTE IL PAESAGGIO

 PRESENTE

 ASSENTE

**Vegetazione arborea da tutelare**
**Elementi di criticità del paesaggio**
 ELETTRODOTTO

 TRALICCIO

 COPERTURE CEMENTO/AMIANTO

 SP/AUTOSTRADA

 ANTENNA/RIPETITORE

 ALTRO

**Note paesistiche:**




**SCHEDE DI ANALISI E PROGETTO DI TUTELA DEL PATRIMONIO EDILIZIO ESTERNO AL  
TESSUTO URBANO CONSOLIDATO**

*Denominazione:* Pontevecchie nuove


*Codice ID:* 62

*Ubicazione:*

**Estratto aerofotogrammetrico: individuazione puntuale degli edifici**



**Inquadramento ortofotografico**





**Comune di Gottolengo**

**SCHEDE DI ANALISI E PROGETTO DI TUTELA DEL PATRIMONIO EDILIZIO ESTERNO AL  
TESSUTO URBANO CONSOLIDATO**

*Denominazione:* Ponteviche nuove

*Codice ID:* 61

*Ubicazione:*

**Immagine 1**

edificio a



**Immagine 2**

edificio a





**Comune di Gottolengo****SCHEDE DI ANALISI E PROGETTO DI TUTELA DEL PATRIMONIO EDILIZIO ESTERNO AL TESSUTO URBANO CONSOLIDATO***Denominazione:* Pontevecchie nuove*Codice ID:* 62*Ubicazione:***Classificazione dal "Censimento cascine Bresciane" SIT provincia di Brescia**

- ARCHITETTURE STORICO MONUMENTALI
- ARCHITETTURE RILEVANTI INTEGRE NELL'IMPIANTO ORIGINARIO
- ARCHITETTURE RILEVANTI COMPROMESSE NELL'IMPIANTO ORIGINARIO
- ARCHITETTURE SIGNIFICATIVE
- ARCHITETTURE PROVENIENTI DA PTCP O NON CLASSIFICATE

**Interventi ammessi come da N.T.A.**

	LIVELLO PRIMO	LIVELLO SECONDO	LIVELLO TERZO	LIVELLO QUARTO	LIVELLO QUINTO	LIVELLO SESTO	CONSOLID. STATICO	PIANO ATTUATIVO
<b>Edificio o porzione</b>				a				


**Comune di Gottolengo**
**SCHEDE DI ANALISI E PROGETTO DI TUTELA DEL PATRIMONIO EDILIZIO ESTERNO AL  
TESSUTO URBANO CONSOLIDATO**
**Denominazione:** cascina Garelli

**Codice ID:** 63

**Ubicazione:**
**Tipologia architettonica**
 NUCLEO RURALE     COMPLESSO A CORTE     BLOCCO ISOLATO     ALTRO

**Note:** A edifici affiancati o separati

DESTINAZIONE	AGRICOLA				EXTRA AGRICOLA			
	Residenza agricola	Accessorio agricolo	Stalla	Altro	Residenza extra agricola	Produttivo artigianale	Attività ricettiva	Altro
<b>Edificio o porzione</b>	a,b,c	d			e			
<b>Epoca storica</b>	dal 1854 al 1958	dal 1958 al 1970			dal 1958 al 1970			
<b>Vincolo</b>	nessun vincolo	nessun vincolo			nessun vincolo			
<b>Stato di conservazione</b>	Integro poco alterato	Integro poco alterato			Integro poco alterato			
<b>Stato di dissesto</b>	danni non presenti	danni non presenti			danni non presenti			
<b>Tipo di interesse</b>	Architettonico	nessuno neutro			nessuno neutro			

**Elementi architettonici significativi**
 COPERTURA     GRONDE     ARCHIVOLTE     INTONACO     PARAPETTI     DAVANZALI  
 COLONNE     PORTALI     ZOCCOLATURA     TINTEGGIATURE     ABBAINI     LOGGE  
 STIPITI     PORTICI     AFFRESCHI     INFERRIATE     TORRE COLOMBAIA  
 MURATURE     INFISSI     DECORAZIONI     POGGIOLI     CORTILI ANTICHI

**Rilevanza paesistica**
 COMPLEMENTARE AL PAESAGGIO     NEGATIVO CONTRASTANTE     NEUTRO SENZA RILEVANZA  
 PRESENTE     MIGLIORATIVO DEL PAESAGGIO     CARATTERIZZANTE IL PAESAGGIO  
 ASSENTE

**Vegetazione arborea da tutelare**
**Elementi di criticità del paesaggio**
 ELETTRODOTTO     TRALICCIO     COPERTURE CEMENTO/AMIANTO     SP/AUTOSTRADA     ANTENNA/RIPETITORE     ALTRO

**Note paesistiche:**



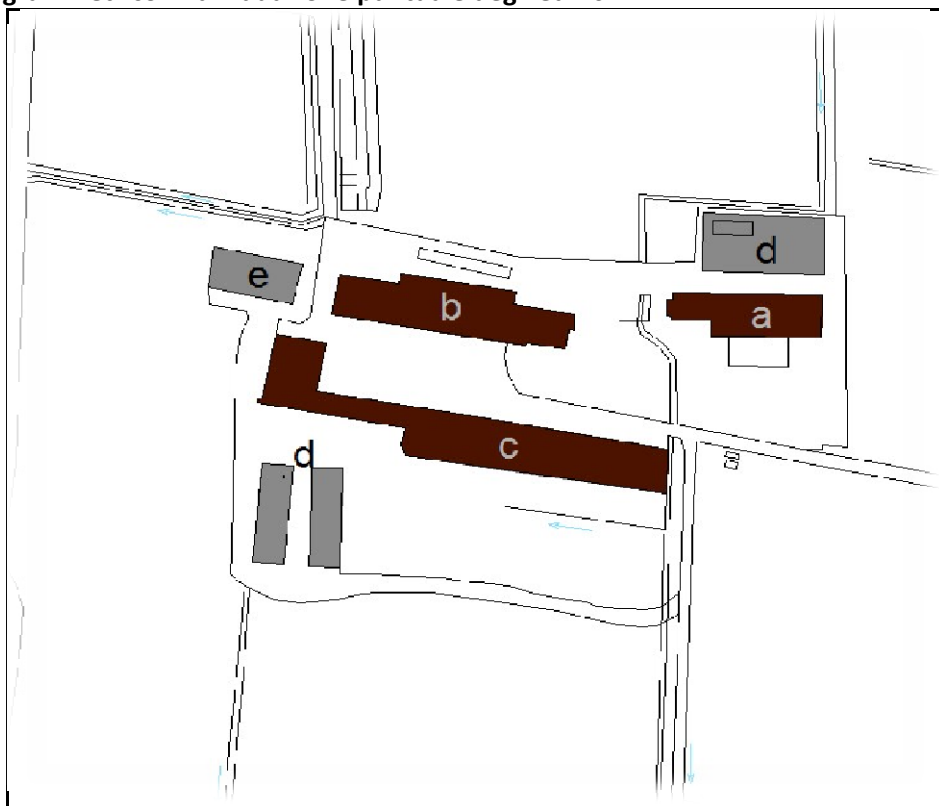

**SCHEDE DI ANALISI E PROGETTO DI TUTELA DEL PATRIMONIO EDILIZIO ESTERNO AL  
TESSUTO URBANO CONSOLIDATO**

*Denominazione:* cascina Garelli

*Codice ID:* 63

*Ubicazione:*

**Estratto aerofotogrammetrico: individuazione puntuale degli edifici**



**Inquadramento ortofotografico**





**Comune di Gottolengo**

**SCHEDE DI ANALISI E PROGETTO DI TUTELA DEL PATRIMONIO EDILIZIO ESTERNO AL  
TESSUTO URBANO CONSOLIDATO**

*Denominazione:* cascina Garelli

*Codice ID:* 63

*Ubicazione:*

**Immagine 1**

**edificio c**



**Immagine 2**

**edificio b**




**Comune di Gottolengo**
**SCHEDE DI ANALISI E PROGETTO DI TUTELA DEL PATRIMONIO EDILIZIO ESTERNO AL  
TESSUTO URBANO CONSOLIDATO**
*Denominazione:* cascina Garelli

*Codice ID:* 63

*Ubicazione:*
**Classificazione dal "Censimento cascine Bresciane" SIT provincia di Brescia**

- ARCHITETTURE STORICO MONUMENTALI  
 ARCHITETTURE RILEVANTI INTEGRE NELL'IMPIANTO ORIGINARIO  
 ARCHITETTURE RILEVANTI COMPROMESSE NELL'IMPIANTO ORIGINARIO  
 ARCHITETTURE SIGNIFICATIVE  
 ARCHITETTURE PROVENIENTI DA PTCP O NON CLASSIFICATE

**Interventi ammessi come da N.T.A.**

	LIVELLO PRIMO	LIVELLO SECONDO	LIVELLO TERZO	LIVELLO QUARTO	LIVELLO QUINTO	LIVELLO SESTO	CONSOLID. STATICO	PIANO ATTUATIVO
<b>Edificio o porzione</b>		a,b,c,	d,e					

**RIPRISTINO E PRESERVAZIONE DELL'ORDINE ARCHITETTONICO:**

In caso di intervento si prescrive il mantenimento dell'impianto tipologico nonché il mantenimento delle partiture esistenti e la preservazione della facciata

**RIPRISTINO E PRESERVAZIONE DEGLI ELEMENTI ARCHITETTONICI**

In caso di intervento si prescrive il mantenimento ed il restauro delle banchine e delle murature frangifuoco

**RIPRISTINO E PRESERVAZIONE DEI MATERIALI**

I serramenti e pavimentazioni esistenti dovranno essere recuperati o se sostituiti, essere simili agli esistenti storici.


**Comune di Gottolengo**
**SCHEDE DI ANALISI E PROGETTO DI TUTELA DEL PATRIMONIO EDILIZIO ESTERNO AL  
TESSUTO URBANO CONSOLIDATO**
**Denominazione:** cascina Ponteviche Vecchie

**Codice ID:** 64

**Ubicazione:**
**Tipologia architettonica**
 NUCLEO RURALE     COMPLESSO A CORTE     BLOCCO ISOLATO     ALTRO

**Note:** A edifici affiancati o separati

DESTINAZIONE	AGRICOLA				EXTRA AGRICOLA			
	Residenza agricola	Accessorio agricolo	Stalla	Altro	Residenza extra agricola	Produttivo artigianale	Attività ricettiva	Altro
<b>Edificio o porzione</b>	a	b		c				
<b>Epoca storica</b>	dal 1958 al 1970	dal 1958 al 1970		dal 1970 al 2006				
<b>Vincolo</b>	nessun vincolo	nessun vincolo		nessun vincolo				
<b>Stato di conservazione</b>	Integro	Integro		recente				
<b>Stato di dissesto</b>	nessun danno	nessun danno		nessun danno				
<b>Tipo di interesse</b>	ambientale di contesto	ambientale di contesto		nessuno neutro				

**Elementi architettonici significativi**
 COPERTURA     GRONDE     ARCHIVOLTE     INTONACO     PARAPETTI     DAVANZALI  
 COLONNE     PORTALI     ZOCOLATURA     TINTEGGIATURE     ABBAINI     LOGGE  
 STIPITI     PORTICI     AFFRESCHI     INFERRIATE     TORRE COLOMBAIA  
 MURATURE     INFISSI     DECORAZIONI     POGGIOLI     CORTILI ANTICHI

**Rilevanza paesistica**
 COMPLEMENTARE AL PAESAGGIO     NEGATIVO CONTRASTANTE     NEUTRO SENZA RILEVANZA  
 MIGLIORATIVO DEL PAESAGGIO     CARATTERIZZANTE IL PAESAGGIO

**Vegetazione arborea da tutelare**
 PRESENTE     ASSENTE

**Elementi di criticità del paesaggio**
 ELETTRODOTTO     TRALICCIO     COPERTURE CEMENTO/AMIANTO     SP/AUTOSTRADA     ANTENNA/RIPETITORE     ALTRO

**Note paesistiche:**



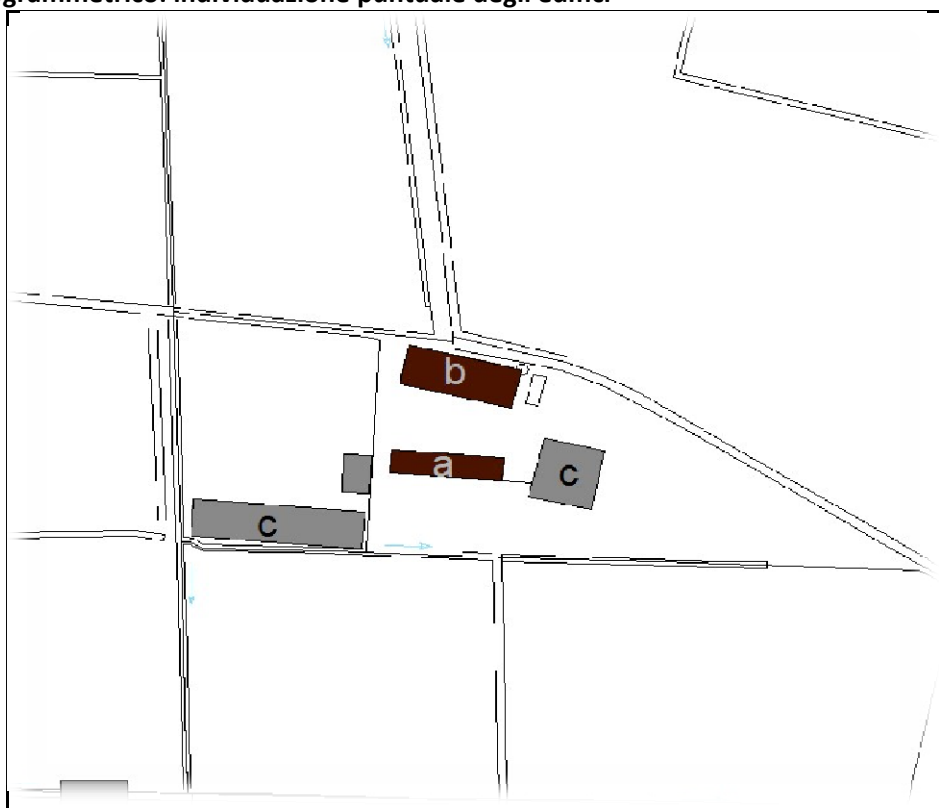

**SCHEDE DI ANALISI E PROGETTO DI TUTELA DEL PATRIMONIO EDILIZIO ESTERNO AL  
TESSUTO URBANO CONSOLIDATO**

*Denominazione:* cascina Pontevecchie Vecchie


*Codice ID:* 64

*Ubicazione:*

**Estratto aerofotogrammetrico: individuazione puntuale degli edifici**



**Inquadramento ortofotografico**





**Comune di Gottolengo**

**SCHEDE DI ANALISI E PROGETTO DI TUTELA DEL PATRIMONIO EDILIZIO ESTERNO AL  
TESSUTO URBANO CONSOLIDATO**

*Denominazione:* cascina Pontevicche Vecchie

*Codice ID:* 64

*Ubicazione:*

**Immagine 1**

**edificio a**



**Immagine 2**

**edificio b**






**Comune di Gottolengo**
**SCHEDE DI ANALISI E PROGETTO DI TUTELA DEL PATRIMONIO EDILIZIO ESTERNO AL TESSUTO URBANO CONSOLIDATO**
**Denominazione:** cascina Pontevecchie Vecchie

**Codice ID:** 64

**Ubicazione:**
**Classificazione dal "Censimento cascine Bresciane" SIT provincia di Brescia**

- ARCHITETTURE STORICO MONUMENTALI  
 ARCHITETTURE RILEVANTI INTEGRE NELL'IMPIANTO ORIGINARIO  
 ARCHITETTURE RILEVANTI COMPROMESSE NELL'IMPIANTO ORIGINARIO  
 ARCHITETTURE SIGNIFICATIVE  
 ARCHITETTURE PROVENIENTI DA PTCP O NON CLASSIFICATE

**Interventi ammessi come da N.T.A.**

	LIVELLO PRIMO	LIVELLO SECONDO	LIVELLO TERZO	LIVELLO QUARTO	LIVELLO QUINTO	LIVELLO SESTO	CONSOLID. STATICO	PIANO ATTUATIVO
<b>Edificio o porzione</b>				a,b,	c			

**RIPRISTINO E PRESERVAZIONE DELL'ORDINE ARCHITETTONICO:**

In caso di intervento si prescrive il mantenimento e ripristino del rapporto l/h storico delle forometrie.

**RIPRISTINO E PRESERVAZIONE DEGLI ELEMENTI ARCHITETTONICI**

In caso di intervento si prescrive il mantenimento ed il restauro del porticato (Barchessa)

**RIPRISTINO E PRESERVAZIONE DEI MATERIALI**

I serramenti e pavimentazioni esistenti dovranno essere recuperati o se sostituiti, essere simili agli esistenti storici.


**Comune di Gottolengo**
**SCHEDE DI ANALISI E PROGETTO DI TUTELA DEL PATRIMONIO EDILIZIO ESTERNO AL  
TESSUTO URBANO CONSOLIDATO**
**Denominazione:** cascina Modena

**Codice ID:** 65

**Ubicazione:**
**Tipologia architettonica**
 NUCLEO RURALE     COMPLESSO A CORTE     BLOCCO ISOLATO     ALTRO

Note: Nucleo rurale con cascine a corpo unico

DESTINAZIONE	AGRICOLA				EXTRA AGRICOLA			
	Residenza agricola	Accessorio agricolo	Stalla	Altro	Residenza extra agricola	Produttivo artigianale	Attività ricettiva	Altro
<b>Edificio o porzione</b>	a	b						
<b>Epoca storica</b>	dal 1958 al 1970	dal 1958 al 1970						
<b>Vincolo</b>	nessun vincolo	nessun vincolo						
<b>Stato di conservazione</b>	Ripristinato alterato	Integro poco alterato						
<b>Stato di dissesto</b>	pochi danni	pochi danni						
<b>Tipo di interesse</b>	Nessuno neutro	nessuno neutro						

**Elementi architettonici significativi**
 COPERTURA     GRONDE     ARCHIVOLTE     INTONACO     PARAPETTI     DAVANZALI  
 COLONNE     PORTALI     ZOCCOLATURA     TINTEGGIATURE     ABBAINI     LOGGE  
 STIPITI     PORTICI     AFFRESCHI     INFERRIATE     TORRE COLOMBAIA  
 MURATURE     INFISSI     DECORAZIONI     POGGIOLI     CORTILI ANTICHI

**Rilevanza paesistica**
 COMPLEMENTARE AL PAESAGGIO     NEGATIVO CONTRASTANTE     NEUTRO SENZA RILEVANZA  
 MIGLIORATIVO DEL PAESAGGIO     CARATTERIZZANTE IL PAESAGGIO  
 PRESENTE     ASSENTE

**Vegetazione arborea da tutelare**
**Elementi di criticità del paesaggio**
 ELETTRODOTTO     TRALICCIO     COPERTURE CEMENTO/AMIANTO     SP/AUTOSTRADA     ANTENNA/RIPETITORE     ALTRO

Note paesistiche:





**SCHEDE DI ANALISI E PROGETTO DI TUTELA DEL PATRIMONIO EDILIZIO ESTERNO AL  
TESSUTO URBANO CONSOLIDATO**

*Denominazione:* cascina Modena

*Codice ID:* 65

*Ubicazione:*

**Estratto aerofotogrammetrico: individuazione puntuale degli edifici**



**Inquadramento ortofotografico**





**Comune di Gottolengo**

**SCHEDE DI ANALISI E PROGETTO DI TUTELA DEL PATRIMONIO EDILIZIO ESTERNO AL  
TESSUTO URBANO CONSOLIDATO**

*Denominazione:* cascina Modena

*Codice ID:* 65

*Ubicazione:*

**Immagine 1**

edificio a



**Immagine 2**

edificio b,a



**Comune di Gottolengo****SCHEDE DI ANALISI E PROGETTO DI TUTELA DEL PATRIMONIO EDILIZIO ESTERNO AL TESSUTO URBANO CONSOLIDATO**

Denominazione: cascina Modena

Codice ID: 65

Ubicazione:

**Classificazione dal "Censimento cascine Bresciane" SIT provincia di Brescia**

- ARCHITETTURE STORICO MONUMENTALI
- ARCHITETTURE RILEVANTI INTEGRE NELL'IMPIANTO ORIGINARIO
- ARCHITETTURE RILEVANTI COMPROMESSE NELL'IMPIANTO ORIGINARIO
- ARCHITETTURE SIGNIFICATIVE
- ARCHITETTURE PROVENIENTI DA PTCP O NON CLASSIFICATE

**Interventi ammessi come da N.T.A.**

	LIVELLO PRIMO	LIVELLO SECONDO	LIVELLO TERZO	LIVELLO QUARTO	LIVELLO QUINTO	LIVELLO SESTO	CONSOLID. STATICO	PIANO ATTUATIVO
<b>Edificio o porzione</b>			a	b				

**RIPRISTINO E PRESERVAZIONE DELL'ORDINE ARCHITETTONICO:**

In caso di intervento si prescrive il mantenimento e ripristino del rapporto l/h storico delle forometrie, in particolar modo delle forometrie sotto gronda

**RIPRISTINO E PRESERVAZIONE DEGLI ELEMENTI ARCHITETTONICI**

In caso di intervento si prescrive il mantenimento ed il restauro delle banchine, e della meridiana

**RIPRISTINO E PRESERVAZIONE DEI MATERIALI**

I serramenti e pavimentazioni esistenti dovranno essere recuperati o se sostituiti, essere simili agli esistenti storici.


**Comune di Gottolengo**
**SCHEDE DI ANALISI E PROGETTO DI TUTELA DEL PATRIMONIO EDILIZIO ESTERNO AL  
TESSUTO URBANO CONSOLIDATO**
**Denominazione:** Cascina Modena Nord

**Codice ID:** 66

**Ubicazione:**
**Tipologia architettonica**
 NUCLEO RURALE     COMPLESSO A CORTE     BLOCCO ISOLATO     ALTRO

**Note:** A corpo unico

DESTINAZIONE	AGRICOLA				EXTRA AGRICOLA			
	Residenza agricola	Accessorio agricolo	Stalla	Altro	Residenza extra agricola	Produttivo artigianale	Attività ricettiva	Altro
<b>Edificio o porzione</b>	a	b						
<b>Epoca storica</b>	dal 1958 al 1970	dal 1958 al 1970						
<b>Vincolo</b>	nessun vincolo	nessun vincolo						
<b>Stato di conservazione</b>	Ripristinato alterato	Integro poco alterato						
<b>Stato di dissesto</b>	pochi danni	pochi danni						
<b>Tipo di interesse</b>	Nessuno neutro	nessuno neutro						

**Elementi architettonici significativi**
 COPERTURA     GRONDE     ARCHIVOLTE     INTONACO     PARAPETTI     DAVANZALI  
 COLONNE     PORTALI     ZOCCOLATURA     TINTEGGIATURE     ABBAINI     LOGGE  
 STIPITI     PORTICI     AFFRESCHI     INFERRIATE     TORRE COLOMBAIA  
 MURATURE     INFISSI     DECORAZIONI     POGGIOLI     CORTILI ANTICHI

**Rilevanza paesistica**
 COMPLEMENTARE AL PAESAGGIO     NEGATIVO CONTRASTANTE     NEUTRO SENZA RILEVANZA  
 MIGLIORATIVO DEL PAESAGGIO     CARATTERIZZANTE IL PAESAGGIO

**Vegetazione arborea da tutelare**
 PRESENTE     ASSENTE

**Elementi di criticità del paesaggio**
 ELETTRODOTTO     TRALICCIO     COPERTURE CEMENTO/AMIANTO     SP/AUTOSTRADA     ANTENNA/RIPETITORE     ALTRO

**Note paesistiche:**




**SCHEDE DI ANALISI E PROGETTO DI TUTELA DEL PATRIMONIO EDILIZIO ESTERNO AL  
TESSUTO URBANO CONSOLIDATO**

Denominazione:

Codice ID:

66

Ubicazione:

**Estratto aerofotogrammetrico: individuazione puntuale degli edifici**



**Inquadramento ortofotografico**





Comune di Gottolengo

SCHEDE DI ANALISI E PROGETTO DI TUTELA DEL PATRIMONIO EDILIZIO ESTERNO AL  
TESSUTO URBANO CONSOLIDATO

Denominazione:

Codice ID:

66

Ubicazione:

Immagine 1

edificio a



Immagine 2

edificio b






**Comune di Gottolengo**
**SCHEDE DI ANALISI E PROGETTO DI TUTELA DEL PATRIMONIO EDILIZIO ESTERNO AL  
TESSUTO URBANO CONSOLIDATO**
**Denominazione:**
**Codice ID:**

66

**Ubicazione:**
**Classificazione dal "Censimento cascine Bresciane" SIT provincia di Brescia**

- ARCHITETTURE STORICO MONUMENTALI  
 ARCHITETTURE RILEVANTI INTEGRE NELL'IMPIANTO ORIGINARIO  
 ARCHITETTURE RILEVANTI COMPROMESSE NELL'IMPIANTO ORIGINARIO  
 ARCHITETTURE SIGNIFICATIVE  
 ARCHITETTURE PROVENIENTI DA PTCP O NON CLASSIFICATE

**Interventi ammessi come da N.T.A.**

	LIVELLO PRIMO	LIVELLO SECONDO	LIVELLO TERZO	LIVELLO QUARTO	LIVELLO QUINTO	LIVELLO SESTO	CONSOLID. STATICO	PIANO ATTUATIVO
<b>Edificio o porzione</b>			a	b				


**Comune di Gottolengo**
**SCHEDE DI ANALISI E PROGETTO DI TUTELA DEL PATRIMONIO EDILIZIO ESTERNO AL  
TESSUTO URBANO CONSOLIDATO**
**Denominazione:** Cascina Grano Ovest

**Codice ID:** 67

**Ubicazione:**
**Tipologia architettonica**
 NUCLEO RURALE     COMPLESSO A CORTE     BLOCCO ISOLATO     ALTRO

**Note:** A corte aperta

DESTINAZIONE	AGRICOLA				EXTRA AGRICOLA			
	Residenza agricola	Accessorio agricolo	Stalla	Altro	Residenza extra agricola	Produttivo artigianale	Attività ricettiva	Altro
<b>Edificio o porzione</b>	a,b	c						
<b>Epoca storica</b>	dal 1854 al 1958	dal 1958 al 1970						
<b>Vincolo</b>	nessun vincolo	nessun vincolo						
<b>Stato di conservazione</b>	Trasformato alterato	Integro poco alterato						
<b>Stato di dissesto</b>	pochi danni	pochi danni						
<b>Tipo di interesse</b>	Architettonico	nessuno neutro						

**Elementi architettonici significativi**
 COPERTURA     GRONDE     ARCHIVOLTE     INTONACO     PARAPETTI     DAVANZALI  
 COLONNE     PORTALI     ZOCCOLATURA     TINTEGGIATURE     ABBAINI     LOGGE  
 STIPITI     PORTICI     AFFRESCHI     INFERRIATE     TORRE COLOMBAIA  
 MURATURE     INFISSI     DECORAZIONI     POGGIOLI     CORTILI ANTICHI

**Rilevanza paesistica**
 COMPLEMENTARE AL PAESAGGIO     NEGATIVO CONTRASTANTE     NEUTRO SENZA RILEVANZA  
 MIGLIORATIVO DEL PAESAGGIO     CARATTERIZZANTE IL PAESAGGIO

**Vegetazione arborea da tutelare**
 PRESENTE     ASSENTE

**Elementi di criticità del paesaggio**
 ELETTRODOTTO     TRALICCIO     COPERTURE CEMENTO/AMIANTO     SP/AUTOSTRADA     ANTENNA/RIPETITORE     ALTRO

**Note paesistiche:**



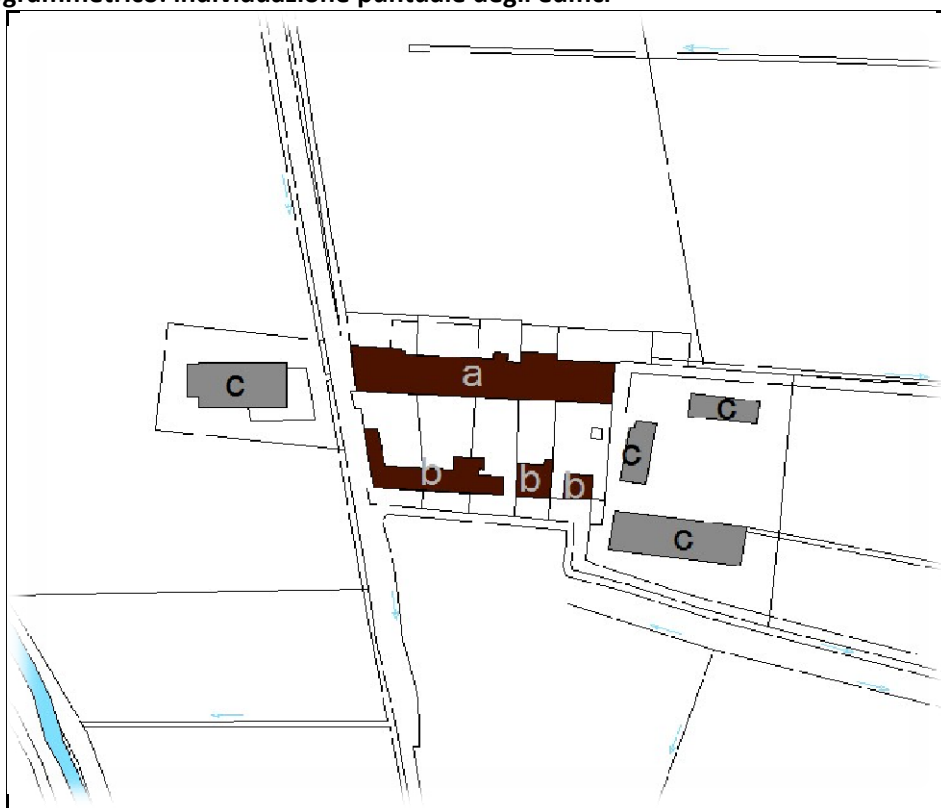

**SCHEDE DI ANALISI E PROGETTO DI TUTELA DEL PATRIMONIO EDILIZIO ESTERNO AL  
TESSUTO URBANO CONSOLIDATO**

Denominazione:

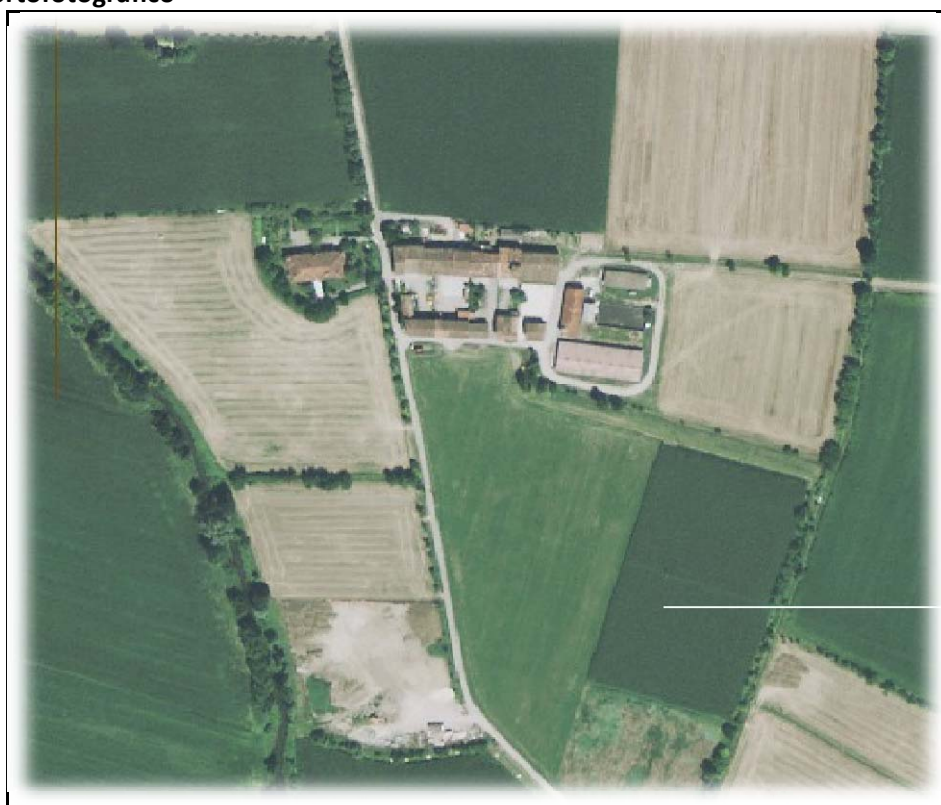
Codice ID: 67

Ubicazione:

**Estratto aerofotogrammetrico: individuazione puntuale degli edifici**



**Inquadramento ortofotografico**





**Comune di Gottolengo**

**SCHEDE DI ANALISI E PROGETTO DI TUTELA DEL PATRIMONIO EDILIZIO ESTERNO AL  
TESSUTO URBANO CONSOLIDATO**

*Denominazione:*

*Codice ID:* 67

*Ubicazione:*

**Immagine 1**

edificio a,b



**Immagine 2**

edificio a




**Comune di Gottolengo**
**SCHEDE DI ANALISI E PROGETTO DI TUTELA DEL PATRIMONIO EDILIZIO ESTERNO AL  
TESSUTO URBANO CONSOLIDATO**

Denominazione:

Codice ID: 67

Ubicazione:

**Classificazione dal "Censimento cascine Bresciane" SIT provincia di Brescia**

- ARCHITETTURE STORICO MONUMENTALI  
 ARCHITETTURE RILEVANTI INTEGRE NELL'IMPIANTO ORIGINARIO  
 ARCHITETTURE RILEVANTI COMPROMESSE NELL'IMPIANTO ORIGINARIO  
 ARCHITETTURE SIGNIFICATIVE  
 ARCHITETTURE PROVENIENTI DA PTCP O NON CLASSIFICATE

**Interventi ammessi come da N.T.A.**

	LIVELLO PRIMO	LIVELLO SECONDO	LIVELLO TERZO	LIVELLO QUARTO	LIVELLO QUINTO	LIVELLO SESTO	CONSOLID. STATICO	PIANO ATTUATIVO
<b>Edificio o porzione</b>			a,b	c				

**RIPRISTINO E PRESERVAZIONE DELL'ORDINE ARCHITETTONICO:**

In caso di intervento si prescrive il mantenimento dell'impianto tipologico nonché il mantenimento e ripristino del rapporto l/h storico delle forometrie

**RIPRISTINO E PRESERVAZIONE DEGLI ELEMENTI ARCHITETTONICI**

In caso di intervento si prescrive il mantenimento ed il restauro delle parti accessorie in particolar modo la torre passerera

**RIPRISTINO E PRESERVAZIONE DEI MATERIALI**

I serramenti e pavimentazioni esistenti dovranno essere recuperati o se sostituiti, essere simili agli esistenti storici. Si prescrive inoltre il mantenimento dei mattoni originali.


**Comune di Gottolengo**
**SCHEDE DI ANALISI E PROGETTO DI TUTELA DEL PATRIMONIO EDILIZIO ESTERNO AL  
TESSUTO URBANO CONSOLIDATO**
**Denominazione:** cascina Grano

**Codice ID:** 68

**Ubicazione:**
**Tipologia architettonica**
 NUCLEO RURALE

 COMPLESSO A CORTE

 BLOCCO ISOLATO

 ALTRO

**Note:**

DESTINAZIONE	AGRICOLA				EXTRA AGRICOLA			
	Residenza agricola	Accessorio agricolo	Stalla	Altro	Residenza extra agricola	Produttivo artigianale	Attività ricettiva	Altro
<b>Edificio o porzione</b>	a	b						
<b>Epoca storica</b>	dal 1970 al 2006	dal 1970 al 2006						
<b>Vincolo</b>	nessun vincolo	nessun vincolo						
<b>Stato di conservazione</b>	Integro	Integro						
<b>Stato di dissesto</b>	danni non presenti	danni non presenti						
<b>Tipo di interesse</b>	nessuno neutro	nessuno neutro						

**Elementi architettonici significativi**

- |                                    |                                  |                                      |  |  |                                    |
|------------------------------------|----------------------------------|--------------------------------------|--|--|------------------------------------|
| <input type="checkbox"/> COPERTURA | <input type="checkbox"/> GRONDE  | <input type="checkbox"/> ARCHIVOLTE  | <input type="checkbox"/> INTONACO      | <input type="checkbox"/> PARAPETTI       | <input type="checkbox"/> DAVANZALI |
| <input type="checkbox"/> COLONNE   | <input type="checkbox"/> PORTALI | <input type="checkbox"/> ZOCOLATURA  | <input type="checkbox"/> TINTEGGIATURE | <input type="checkbox"/> ABBAINI         | <input type="checkbox"/> LOGGE     |
| <input type="checkbox"/> STIPITI   | <input type="checkbox"/> PORTICI | <input type="checkbox"/> AFFRESCHI   | <input type="checkbox"/> INFERRIATE    | <input type="checkbox"/> TORRE COLOMBAIA |                                    |
| <input type="checkbox"/> MURATURE  | <input type="checkbox"/> INFISSI | <input type="checkbox"/> DECORAZIONI | <input type="checkbox"/> POGGIOLI      | <input type="checkbox"/> CORTILI ANTICHI |                                    |

**Rilevanza paesistica**
 COMPLEMENTARE AL PAESAGGIO

 NEGATIVO CONTRASTANTE

 NEUTRO SENZA RILEVANZA

 MIGLIORATIVO DEL PAESAGGIO

 CARATTERIZZANTE IL PAESAGGIO

 PRESENTE

 ASSENTE

**Vegetazione arborea da tutelare**
**Elementi di criticità del paesaggio**
 ELETTRODOTTO

 TRALICCIO

 COPERTURE CEMENTO/AMIANTO

 SP/AUTOSTRADA

 ANTENNA/RIPETITORE

 ALTRO

**Note paesistiche:**



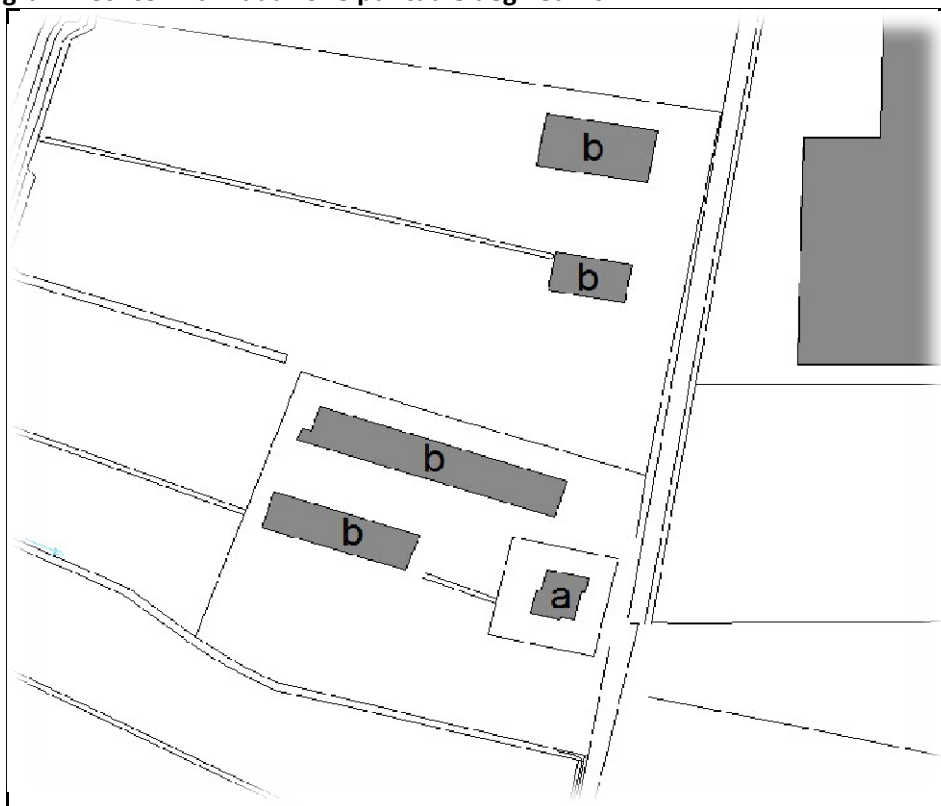

**SCHEDE DI ANALISI E PROGETTO DI TUTELA DEL PATRIMONIO EDILIZIO ESTERNO AL  
TESSUTO URBANO CONSOLIDATO**

*Denominazione:* cascina Grano


*Codice ID:* 68

*Ubicazione:*

**Estratto aerofotogrammetrico: individuazione puntuale degli edifici**



**Inquadramento ortofotografico**





**Comune di Gottolengo**

**SCHEDE DI ANALISI E PROGETTO DI TUTELA DEL PATRIMONIO EDILIZIO ESTERNO AL  
TESSUTO URBANO CONSOLIDATO**

*Denominazione:* cascina Grano

*Codice ID:* 68

*Ubicazione:*

**Immagine 1**

**edificio a**



**Immagine 2**

**edificio b**






**Comune di Gottolengo**
**SCHEDE DI ANALISI E PROGETTO DI TUTELA DEL PATRIMONIO EDILIZIO ESTERNO AL  
TESSUTO URBANO CONSOLIDATO**
**Denominazione:** cascina Grano

**Codice ID:** 68

**Ubicazione:**
**Classificazione dal "Censimento cascine Bresciane" SIT provincia di Brescia**

- ARCHITETTURE STORICO MONUMENTALI
- ARCHITETTURE RILEVANTI INTEGRE NELL'IMPIANTO ORIGINARIO
- ARCHITETTURE RILEVANTI COMPROMESSE NELL'IMPIANTO ORIGINARIO
- ARCHITETTURE SIGNIFICATIVE
- ARCHITETTURE PROVENIENTI DA PTCP O NON CLASSIFICATE

**Interventi ammessi come da N.T.A.**

	LIVELLO PRIMO	LIVELLO SECONDO	LIVELLO TERZO	LIVELLO QUARTO	LIVELLO QUINTO	LIVELLO SESTO	CONSOLID. STATICO	PIANO ATTUATIVO
<b>Edificio o porzione</b>					a,b			


**Comune di Gottolengo**
**SCHEDE DI ANALISI E PROGETTO DI TUTELA DEL PATRIMONIO EDILIZIO ESTERNO AL  
TESSUTO URBANO CONSOLIDATO**
**Denominazione:** cascina Le Coste

**Codice ID:** 69

**Ubicazione:**
**Tipologia architettonica**
 NUCLEO RURALE     COMPLESSO A CORTE     BLOCCO ISOLATO     ALTRO

**Note:** A corpo unico

DESTINAZIONE	AGRICOLA				EXTRA AGRICOLA			
	Residenza agricola	Accessorio agricolo	Stalla	Altro	Residenza extra agricola	Produttivo artigianale	Attività ricettiva	Altro
<b>Edificio o porzione</b>	a	b						
<b>Epoca storica</b>	dal 1958 al 2006	dal 1970 al 2006						
<b>Vincolo</b>	nessun vincolo	nessun vincolo						
<b>Stato di conservazione</b>	Integro	Integro						
<b>Stato di dissesto</b>	danni non presenti	danni non presenti						
<b>Tipo di interesse</b>	nessuno neutro	nessuno neutro						

**Elementi architettonici significativi**
 COPERTURA     GRONDE     ARCHIVOLTE     INTONACO     PARAPETTI     DAVANZALI  
 COLONNE     PORTALI     ZOCOLATURA     TINTEGGIATURE     ABBAINI     LOGGE  
 STIPITI     PORTICI     AFFRESCHI     INFERRIATE     TORRE COLOMBAIA  
 MURATURE     INFISSI     DECORAZIONI     POGGIOLI     CORTILI ANTICHI

**Rilevanza paesistica**
 COMPLEMENTARE AL PAESAGGIO     NEGATIVO CONTRASTANTE     NEUTRO SENZA RILEVANZA  
 MIGLIORATIVO DEL PAESAGGIO     CARATTERIZZANTE IL PAESAGGIO  
 PRESENTE     ASSENTE

**Vegetazione arborea da tutelare**
**Elementi di criticità del paesaggio**
 ELETTRODOTTO     TRALICCIO     COPERTURE CEMENTO/AMIANTO     SP/AUTOSTRADA     ANTENNA/RIPETITORE     ALTRO

**Note paesistiche:**



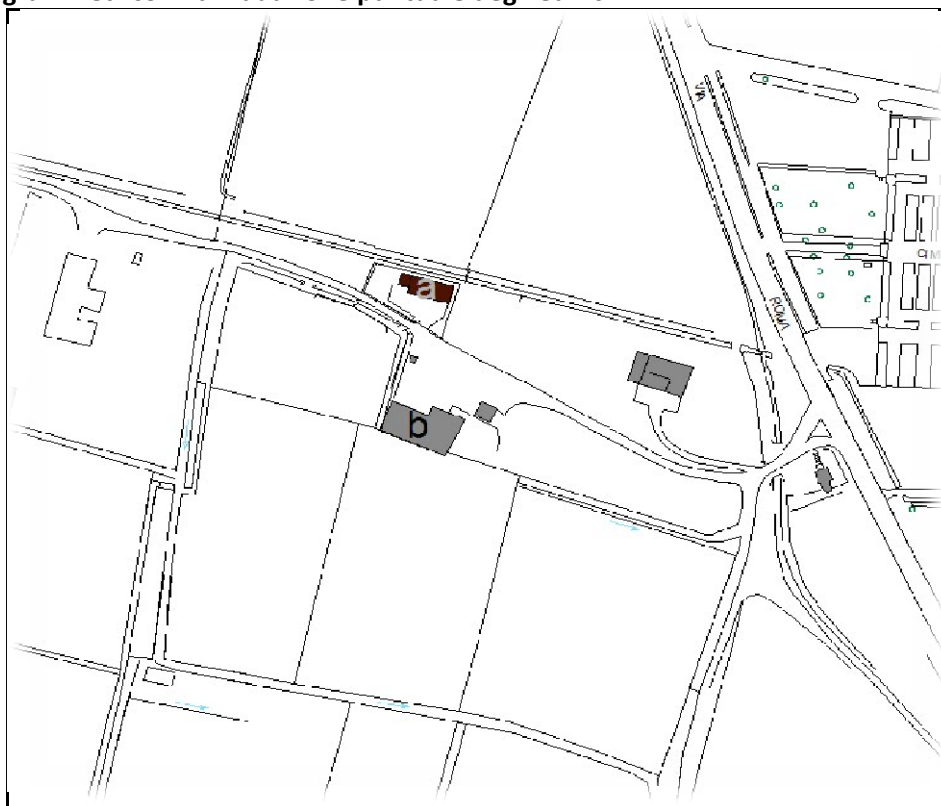

**SCHEDE DI ANALISI E PROGETTO DI TUTELA DEL PATRIMONIO EDILIZIO ESTERNO AL  
TESSUTO URBANO CONSOLIDATO**

*Denominazione:* cascina Le Coste

*Codice ID:* 69

*Ubicazione:*

**Estratto aerofotogrammetrico: individuazione puntuale degli edifici**



**Inquadramento ortofotografico**





**Comune di Gottolengo**

**SCHEDE DI ANALISI E PROGETTO DI TUTELA DEL PATRIMONIO EDILIZIO ESTERNO AL  
TESSUTO URBANO CONSOLIDATO**

*Denominazione:* cascina Le Coste

*Codice ID:* 69

*Ubicazione:*

**Immagine 1**

edificio a



**Immagine 2**



**Comune di Gottolengo****SCHEDE DI ANALISI E PROGETTO DI TUTELA DEL PATRIMONIO EDILIZIO ESTERNO AL TESSUTO URBANO CONSOLIDATO***Denominazione:* cascina Le Coste*Codice ID:* 69*Ubicazione:***Classificazione dal "Censimento cascine Bresciane" SIT provincia di Brescia**

- ARCHITETTURE STORICO MONUMENTALI
- ARCHITETTURE RILEVANTI INTEGRE NELL'IMPIANTO ORIGINARIO
- ARCHITETTURE RILEVANTI COMPROMESSE NELL'IMPIANTO ORIGINARIO
- ARCHITETTURE SIGNIFICATIVE
- ARCHITETTURE PROVENIENTI DA PTCP O NON CLASSIFICATE

**Interventi ammessi come da N.T.A.**

	LIVELLO PRIMO	LIVELLO SECONDO	LIVELLO TERZO	LIVELLO QUARTO	LIVELLO QUINTO	LIVELLO SESTO	CONSOLID. STATICO	PIANO ATTUATIVO
<b>Edificio o porzione</b>				a,b				

--


**Comune di Gottolengo**
**SCHEDE DI ANALISI E PROGETTO DI TUTELA DEL PATRIMONIO EDILIZIO ESTERNO AL  
TESSUTO URBANO CONSOLIDATO**
**Denominazione:** cascina San Michele

**Codice ID:** 70

**Ubicazione:**
**Tipologia architettonica**
 NUCLEO RURALE     COMPLESSO A CORTE     BLOCCO ISOLATO     ALTRO

**Note:** A corpo unico

DESTINAZIONE	AGRICOLA				EXTRA AGRICOLA			
	Residenza agricola	Accessorio agricolo	Stalla	Altro	Residenza extra agricola	Produttivo artigianale	Attività ricettiva	Altro
<b>Edificio o porzione</b>	a	b						
<b>Epoca storica</b>	dal 1970 al 2006	dal 1970 al 2006						
<b>Vincolo</b>	nessun vincolo	nessun vincolo						
<b>Stato di conservazione</b>	Integro	Integro						
<b>Stato di dissesto</b>	danni non presenti	danni non presenti						
<b>Tipo di interesse</b>	nessuno neutro	nessuno neutro						

**Elementi architettonici significativi**
 COPERTURA     GRONDE     ARCHIVOLTE     INTONACO     PARAPETTI     DAVANZALI  
 COLONNE     PORTALI     ZOCOLATURA     TINTEGGIATURE     ABBAINI     LOGGE  
 STIPITI     PORTICI     AFFRESCHI     INFERRIATE     TORRE COLOMBAIA  
 MURATURE     INFISSI     DECORAZIONI     POGGIOLI     CORTILI ANTICHI

**Rilevanza paesistica**
 COMPLEMENTARE AL PAESAGGIO     NEGATIVO CONTRASTANTE     NEUTRO SENZA RILEVANZA  
 MIGLIORATIVO DEL PAESAGGIO     CARATTERIZZANTE IL PAESAGGIO  
 PRESENTE     ASSENTE

**Vegetazione arborea da tutelare**
**Elementi di criticità del paesaggio**
 ELETTRODOTTO     TRALICCIO     COPERTURE CEMENTO/AMIANTO  
 SP/AUTOSTRADA     ANTENNA/RIPETITORE     ALTRO

**Note paesistiche:**



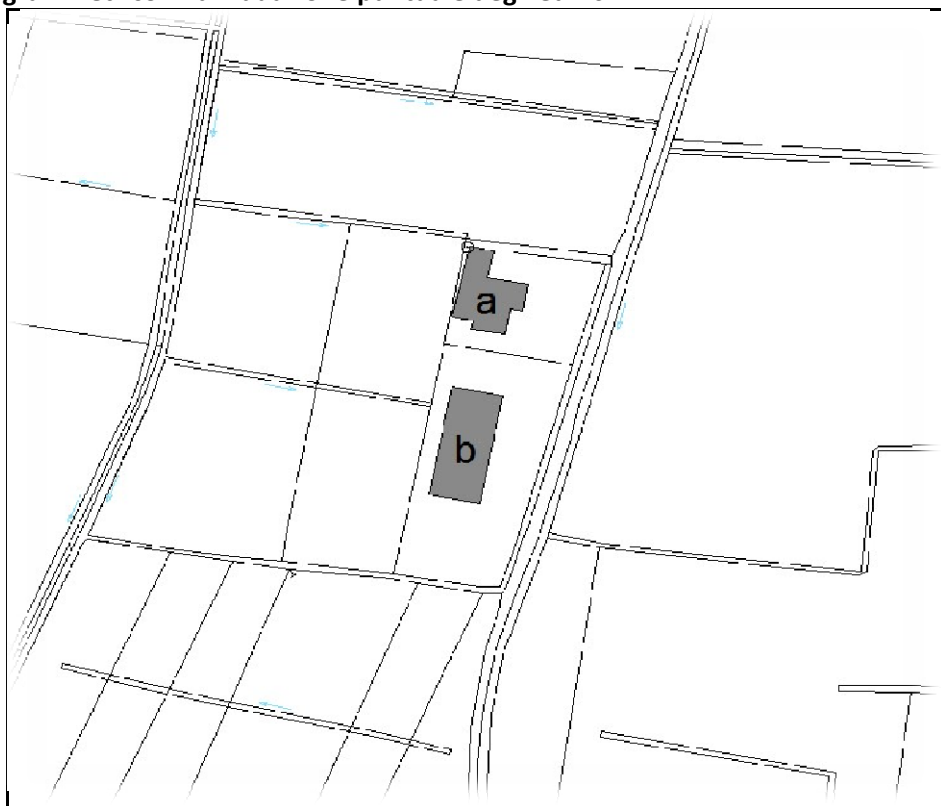

**SCHEDE DI ANALISI E PROGETTO DI TUTELA DEL PATRIMONIO EDILIZIO ESTERNO AL  
TESSUTO URBANO CONSOLIDATO**

*Denominazione:* cascina San Michele


*Codice ID:* 70

*Ubicazione:*

**Estratto aerofotogrammetrico: individuazione puntuale degli edifici**



**Inquadramento ortofotografico**





**Comune di Gottolengo**

**SCHEDE DI ANALISI E PROGETTO DI TUTELA DEL PATRIMONIO EDILIZIO ESTERNO AL  
TESSUTO URBANO CONSOLIDATO**

*Denominazione:* cascina San Michele

*Codice ID:* 70

*Ubicazione:*

**Immagine 1**

edificio a



**Immagine 2**






**Comune di Gottolengo**
**SCHEDE DI ANALISI E PROGETTO DI TUTELA DEL PATRIMONIO EDILIZIO ESTERNO AL  
TESSUTO URBANO CONSOLIDATO**
**Denominazione:** cascina San Michele

**Codice ID:** 70

**Ubicazione:**
**Classificazione dal "Censimento cascine Bresciane" SIT provincia di Brescia**

- ARCHITETTURE STORICO MONUMENTALI  
 ARCHITETTURE RILEVANTI INTEGRE NELL'IMPIANTO ORIGINARIO  
 ARCHITETTURE RILEVANTI COMPROMESSE NELL'IMPIANTO ORIGINARIO  
 ARCHITETTURE SIGNIFICATIVE  
 ARCHITETTURE PROVENIENTI DA PTCP O NON CLASSIFICATE

**Interventi ammessi come da N.T.A.**

	LIVELLO PRIMO	LIVELLO SECONDO	LIVELLO TERZO	LIVELLO QUARTO	LIVELLO QUINTO	LIVELLO SESTO	CONSOLID. STATICO	PIANO ATTUATIVO
<b>Edificio o porzione</b>					a,b			


**Comune di Gottolengo**
**SCHEDE DI ANALISI E PROGETTO DI TUTELA DEL PATRIMONIO EDILIZIO ESTERNO AL  
TESSUTO URBANO CONSOLIDATO**
**Denominazione:** cascina Fraina

**Codice ID:** 71

**Ubicazione:**
**Tipologia architettonica**
 NUCLEO RURALE       COMPLESSO A CORTE       BLOCCO ISOLATO       ALTRO

**Note:**

DESTINAZIONE	AGRICOLA				EXTRA AGRICOLA			
	Residenza agricola	Accessorio agricolo	Stalla	Altro	Residenza extra agricola	Produttivo artigianale	Attività ricettiva	Altro
<b>Edificio o porzione</b>	a	c			b			
<b>Epoca storica</b>	dal 1958 al 1970	dal 1970 al 2006			dal 1970 al 2006			
<b>Vincolo</b>	nessun vincolo	nessun vincolo			nessun vincolo			
<b>Stato di conservazione</b>	Ropristinato poco alterato	Integro			Integro			
<b>Stato di dissesto</b>	danni non presenti	danni non presenti			danni non presenti			
<b>Tipo di interesse</b>	nessuno neutro	nessuno neutro			nessuno neutro			

**Elementi architettonici significativi**
 COPERTURA     GRONDE     ARCHIVOLTE     INTONACO     PARAPETTI     DAVANZALI  
 COLONNE     PORTALI     ZOCOLATURA     TINTEGGIATURE     ABBAINI     LOGGE  
 STIPITI     PORTICI     AFFRESCHI     INFERRIATE     TORRE COLOMBAIA  
 MURATURE     INFISSI     DECORAZIONI     POGGIOLI     CORTILI ANTICHI

**Rilevanza paesistica**
 COMPLEMENTARE AL PAESAGGIO     NEGATIVO CONTRASTANTE     NEUTRO SENZA RILEVANZA  
 MIGLIORATIVO DEL PAESAGGIO     CARATTERIZZANTE IL PAESAGGIO

**Vegetazione arborea da tutelare**
 PRESENTE     ASSENTE

**Elementi di criticità del paesaggio**
 ELETTRODOTTO     TRALICCIO     COPERTURE CEMENTO/AMIANTO     SP/AUTOSTRADA     ANTENNA/RIPETITORE     ALTRO

**Note paesistiche:**




**SCHEDE DI ANALISI E PROGETTO DI TUTELA DEL PATRIMONIO EDILIZIO ESTERNO AL  
TESSUTO URBANO CONSOLIDATO**

*Denominazione:* cascina Fraina


*Codice ID:* 71

*Ubicazione:*

**Estratto aerofotogrammetrico: individuazione puntuale degli edifici**



**Inquadramento ortofotografico**





**Comune di Gottolengo**

**SCHEDE DI ANALISI E PROGETTO DI TUTELA DEL PATRIMONIO EDILIZIO ESTERNO AL  
TESSUTO URBANO CONSOLIDATO**

*Denominazione:* cascina Fraina

*Codice ID:* 71

*Ubicazione:*

**Immagine 1**

**edificio c**



**Immagine 2**

**edificio a**



**Comune di Gottolengo****SCHEDE DI ANALISI E PROGETTO DI TUTELA DEL PATRIMONIO EDILIZIO ESTERNO AL TESSUTO URBANO CONSOLIDATO**

Denominazione: cascina Fraina

Codice ID: 71

Ubicazione:

**Classificazione dal "Censimento cascine Bresciane" SIT provincia di Brescia**

- ARCHITETTURE STORICO MONUMENTALI
- ARCHITETTURE RILEVANTI INTEGRE NELL'IMPIANTO ORIGINARIO
- ARCHITETTURE RILEVANTI COMPROMESSE NELL'IMPIANTO ORIGINARIO
- ARCHITETTURE SIGNIFICATIVE
- ARCHITETTURE PROVENIENTI DA PTCP O NON CLASSIFICATE

**Interventi ammessi come da N.T.A.**

	LIVELLO PRIMO	LIVELLO SECONDO	LIVELLO TERZO	LIVELLO QUARTO	LIVELLO QUINTO	LIVELLO SESTO	CONSOLID. STATICO	PIANO ATTUATIVO
<b>Edificio o porzione</b>			a	b,c				


**Comune di Gottolengo**
**SCHEDE DI ANALISI E PROGETTO DI TUTELA DEL PATRIMONIO EDILIZIO ESTERNO AL  
TESSUTO URBANO CONSOLIDATO**
**Denominazione:** cascina Aquilina

**Codice ID:** 72

**Ubicazione:**
**Tipologia architettonica**
 NUCLEO RURALE     COMPLESSO A CORTE     BLOCCO ISOLATO     ALTRO

**Note:** A corpo unico

DESTINAZIONE	AGRICOLA				EXTRA AGRICOLA			
	Residenza agricola	Accessorio agricolo	Stalla	Altro	Residenza extra agricola	Produttivo artigianale	Attività ricettiva	Altro
<b>Edificio o porzione</b>	a							
<b>Epoca storica</b>	dal 1958 al 1970							
<b>Vincolo</b>	nessun vincolo							
<b>Stato di conservazione</b>	Roprstinato poco alterato							
<b>Stato di dissesto</b>	danni non presenti							
<b>Tipo di interesse</b>	nessuno neutro							

**Elementi architettonici significativi**
 COPERTURA     GRONDE     ARCHIVOLTE     INTONACO     PARAPETTI     DAVANZALI  
 COLONNE     PORTALI     ZOCOLATURA     TINTEGGIATURE     ABBAINI     LOGGE  
 STIPITI     PORTICI     AFFRESCHI     INFERRIATE     TORRE COLOMBAIA  
 MURATURE     INFISSI     DECORAZIONI     POGGIOLI     CORTILI ANTICHI

**Rilevanza paesistica**
 COMPLEMENTARE AL PAESAGGIO     NEGATIVO CONTRASTANTE     NEUTRO SENZA RILEVANZA  
 MIGLIORATIVO DEL PAESAGGIO     CARATTERIZZANTE IL PAESAGGIO  
 PRESENTE     ASSENTE

**Vegetazione arborea da tutelare**
**Elementi di criticità del paesaggio**
 ELETTRODOTTO     TRALICCIO     COPERTURE CEMENTO/AMIANTO     SP/AUTOSTRADA     ANTENNA/RIPETITORE     ALTRO

**Note paesistiche:**




**SCHEDE DI ANALISI E PROGETTO DI TUTELA DEL PATRIMONIO EDILIZIO ESTERNO AL  
TESSUTO URBANO CONSOLIDATO**

*Denominazione:* cascina Aquilina


*Codice ID:* 72

*Ubicazione:*

**Estratto aerofotogrammetrico: individuazione puntuale degli edifici**



**Inquadramento ortofotografico**





**Comune di Gottolengo**

**SCHEDE DI ANALISI E PROGETTO DI TUTELA DEL PATRIMONIO EDILIZIO ESTERNO AL  
TESSUTO URBANO CONSOLIDATO**

*Denominazione:* cascina Aquilina

*Codice ID:* 72

*Ubicazione:*

**Immagine 1**

edificio a



**Immagine 2**





**Comune di Gottolengo****SCHEDE DI ANALISI E PROGETTO DI TUTELA DEL PATRIMONIO EDILIZIO ESTERNO AL TESSUTO URBANO CONSOLIDATO**

Denominazione: cascina Aquilina

Codice ID: 72

Ubicazione:

**Classificazione dal "Censimento cascine Bresciane" SIT provincia di Brescia**

- ARCHITETTURE STORICO MONUMENTALI
- ARCHITETTURE RILEVANTI INTEGRE NELL'IMPIANTO ORIGINARIO
- ARCHITETTURE RILEVANTI COMPROMESSE NELL'IMPIANTO ORIGINARIO
- ARCHITETTURE SIGNIFICATIVE
- ARCHITETTURE PROVENIENTI DA PTCP O NON CLASSIFICATE

**Interventi ammessi come da N.T.A.**

	LIVELLO PRIMO	LIVELLO SECONDO	LIVELLO TERZO	LIVELLO QUARTO	LIVELLO QUINTO	LIVELLO SESTO	CONSOLID. STATICO	PIANO ATTUATIVO
<b>Edificio o porzione</b>			a	b,c				


**Comune di Gottolengo**
**SCHEDE DI ANALISI E PROGETTO DI TUTELA DEL PATRIMONIO EDILIZIO ESTERNO AL  
TESSUTO URBANO CONSOLIDATO**
**Denominazione:** Cascina Fornace Nord-Ovest

**Codice ID:** 73

**Ubicazione:**
**Tipologia architettonica**
 NUCLEO RURALE     COMPLESSO A CORTE     BLOCCO ISOLATO     ALTRO

**Note:** A edifici affinati o separati

DESTINAZIONE	AGRICOLA				EXTRA AGRICOLA			
	Residenza agricola	Accessorio agricolo	Stalla	Altro	Residenza extra agricola	Produttivo artigianale	Attività ricettiva	Altro
<b>Edificio o porzione</b>	a	b	c					
<b>Epoca storica</b>	dal 1854 al 1958	dal 1854 al 1958	dal 1958 al 1970					
<b>Vincolo</b>	nessun vincolo	nessun vincolo	nessun vincolo					
<b>Stato di conservazione</b>	Ropristinato poco alterato	Integro poco alterato	Integro					
<b>Stato di dissesto</b>	danni non presenti	Pochi danni	danni non presenti					
<b>Tipo di interesse</b>	Tipologico	Tipologico	Nessuno neutro					

**Elementi architettonici significativi**
 COPERTURA     GRONDE     ARCHIVOLTE     INTONACO     PARAPETTI     DAVANZALI  
 COLONNE     PORTALI     ZOCCOLATURA     TINTEGGIATURE     ABBAINI     LOGGE  
 STIPITI     PORTICI     AFFRESCHI     INFERRIATE     TORRE COLOMBAIA  
 MURATURE     INFISSI     DECORAZIONI     POGGIOLI     CORTILI ANTICHI

**Rilevanza paesistica**
 COMPLEMENTARE AL PAESAGGIO     NEGATIVO CONTRASTANTE     NEUTRO SENZA RILEVANZA  
 MIGLIORATIVO DEL PAESAGGIO     CARATTERIZZANTE IL PAESAGGIO

**Vegetazione arborea da tutelare**
 PRESENTE     ASSENTE

**Elementi di criticità del paesaggio**
 ELETTRODOTTO     TRALICCIO     COPERTURE CEMENTO/AMIANTO     SP/AUTOSTRADA     ANTENNA/RIPETITORE     ALTRO

**Note paesistiche:**

Il complesso è situato nelle vicinanze della chesetta del lazzaretto e di un sito archeologico





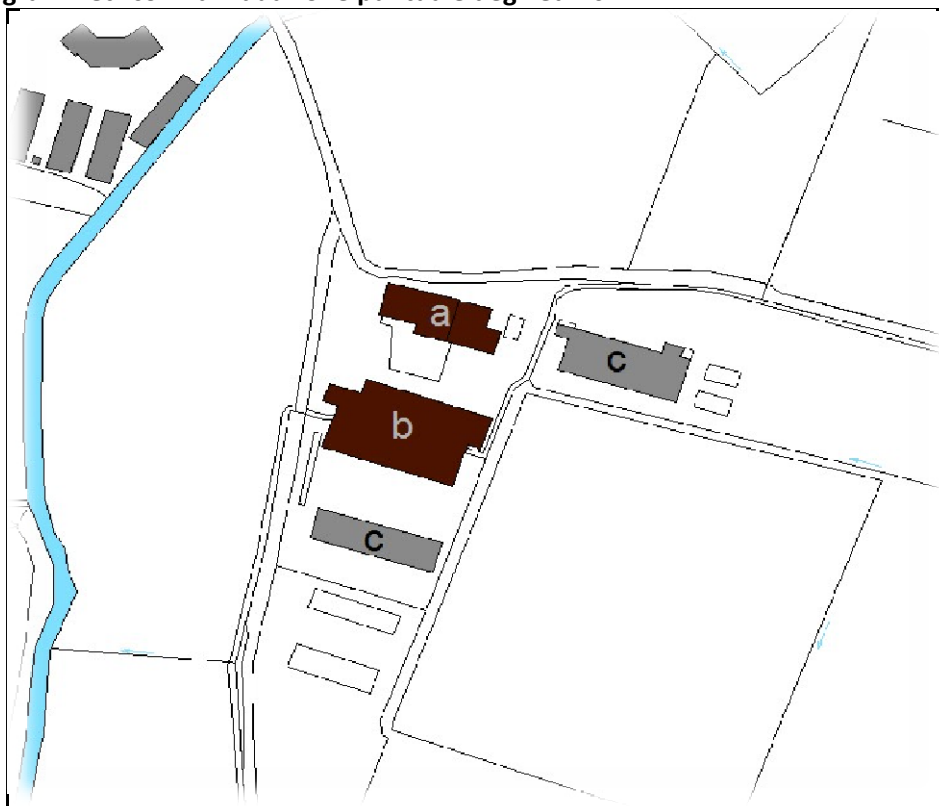
**SCHEDE DI ANALISI E PROGETTO DI TUTELA DEL PATRIMONIO EDILIZIO ESTERNO AL  
TESSUTO URBANO CONSOLIDATO**

*Denominazione:* Cascina Fornace Nord - Ovest


*Codice ID:* 73

*Ubicazione:*

**Estratto aerofotogrammetrico: individuazione puntuale degli edifici**



**Inquadramento ortofotografico**





**Comune di Gottolengo**

**SCHEDE DI ANALISI E PROGETTO DI TUTELA DEL PATRIMONIO EDILIZIO ESTERNO AL  
TESSUTO URBANO CONSOLIDATO**

*Denominazione:* Cascina Fornacer Nord-Ovest

*Codice ID:* 73

*Ubicazione:*

**Immagine 1**

edificio a



**Immagine 2**

edificio a,b




**Comune di Gottolengo**
**SCHEDE DI ANALISI E PROGETTO DI TUTELA DEL PATRIMONIO EDILIZIO ESTERNO AL  
TESSUTO URBANO CONSOLIDATO**
**Denominazione:** Cascina Fornace Nord-Ovest

**Codice ID:** 73

**Ubicazione:**
**Classificazione dal "Censimento cascine Bresciane" SIT provincia di Brescia**

- ARCHITETTURE STORICO MONUMENTALI  
 ARCHITETTURE RILEVANTI INTEGRE NELL'IMPIANTO ORIGINARIO  
 ARCHITETTURE RILEVANTI COMPROMESSE NELL'IMPIANTO ORIGINARIO  
 ARCHITETTURE SIGNIFICATIVE  
 ARCHITETTURE PROVENIENTI DA PTCP O NON CLASSIFICATE

**Interventi ammessi come da N.T.A.**

	LIVELLO PRIMO	LIVELLO SECONDO	LIVELLO TERZO	LIVELLO QUARTO	LIVELLO QUINTO	LIVELLO SESTO	CONSOLID. STATICO	PIANO ATTUATIVO
<b>Edificio o porzione</b>			a,b	c				

**RIPRISTINO E PRESERVAZIONE DELL'ORDINE ARCHITETTONICO:**

In caso di intervento si prescrive il mantenimento ed il restauro delle parti accessorie

**RIPRISTINO E PRESERVAZIONE DEGLI ELEMENTI ARCHITETTONICI**

In caso di intervento si prescrive il mantenimento ed il restauro del porticato (Barchessa)

**RIPRISTINO E PRESERVAZIONE DEI MATERIALI**

I serramenti e pavimentazioni esistenti dovranno essere recuperati o se sostituiti, essere simili agli esistenti storici. Si prescrive inoltre il mantenimento dei mattoni originali.


**Comune di Grotolengo**
**SCHEDE DI ANALISI E PROGETTO DI TUTELA DEL PATRIMONIO EDILIZIO ESTERNO AL TESSUTO URBANO CONSOLIDATO**
**Denominazione:** Cascina Romana Ovest

**Codice ID:** 74

**Ubicazione:**
**Tipologia architettonica**
 NUCLEO RURALE     COMPLESSO A CORTE     BLOCCO ISOLATO     ALTRO

**Note:** A corpo unico

DESTINAZIONE	AGRICOLA				EXTRA AGRICOLA			
	Residenza agricola	Accessorio agricolo	Stalla	Altro	Residenza extra agricola	Produttivo artigianale	Attività ricettiva	Altro
<b>Edificio o porzione</b>	a							
<b>Epoca storica</b>	dal 1854 al 1958							
<b>Vincolo</b>	nessun vincolo							
<b>Stato di conservazione</b>	Integro							
<b>Stato di dissesto</b>	Numerosi danni							
<b>Tipo di interesse</b>	Tipologico							

**Elementi architettonici significativi**
 COPERTURA     GRONDE     ARCHIVOLTE     INTONACO     PARAPETTI     DAVANZALI  
 COLONNE     PORTALI     ZOCCOLATURA     TINTEGGIATURE     ABBAINI     LOGGE  
 STIPITI     PORTICI     AFFRESCHI     INFERRIATE     TORRE COLOMBAIA  
 MURATURE     INFISSI     DECORAZIONI     POGGIOLI     CORTILI ANTICHI

**Rilevanza paesistica**
 COMPLEMENTARE AL PAESAGGIO     NEGATIVO CONTRASTANTE     NEUTRO SENZA RILEVANZA  
 MIGLIORATIVO DEL PAESAGGIO     CARATTERIZZANTE IL PAESAGGIO

**Vegetazione arborea da tutelare**
 PRESENTE     ASSENTE

**Elementi di criticità del paesaggio**
 ELETTRODOTTO     TRALICCIO     COPERTURE CEMENTO/AMIANTO     SP/AUTOSTRADA     ANTENNA/RIPETITORE     ALTRO

**Note paesistiche:**

Il complesso è situato nelle vicinanze della chesetta del lazzaretto e di un sito archeologico





**SCHEDE DI ANALISI E PROGETTO DI TUTELA DEL PATRIMONIO EDILIZIO ESTERNO AL  
TESSUTO URBANO CONSOLIDATO**

*Denominazione:*

*Codice ID:*

74

*Ubicazione:*

**Estratto aerofotogrammetrico: individuazione puntuale degli edifici**



**Inquadramento ortofotografico**





**Comune di Gottolengo**

**SCHEDE DI ANALISI E PROGETTO DI TUTELA DEL PATRIMONIO EDILIZIO ESTERNO AL  
TESSUTO URBANO CONSOLIDATO**

*Denominazione:*

*Codice ID:* 74

*Ubicazione:*

**Immagine 1**

edificio a



**Immagine 2**

edificio a






**Comune di Gottolengo**
**SCHEDE DI ANALISI E PROGETTO DI TUTELA DEL PATRIMONIO EDILIZIO ESTERNO AL TESSUTO URBANO CONSOLIDATO**

Denominazione:

Codice ID: 74

Ubicazione:

**Classificazione dal "Censimento cascine Bresciane" SIT provincia di Brescia**

- ARCHITETTURE STORICO MONUMENTALI  
 ARCHITETTURE RILEVANTI INTEGRE NELL'IMPIANTO ORIGINARIO  
 ARCHITETTURE RILEVANTI COMPROMESSE NELL'IMPIANTO ORIGINARIO  
 ARCHITETTURE SIGNIFICATIVE  
 ARCHITETTURE PROVENIENTI DA PTCP O NON CLASSIFICATE

**Interventi ammessi come da N.T.A.**

	LIVELLO PRIMO	LIVELLO SECONDO	LIVELLO TERZO	LIVELLO QUARTO	LIVELLO QUINTO	LIVELLO SESTO	CONSOLID. STATICO	PIANO ATTUATIVO
Edificio o porzione		a						

**RIPRISTINO E PRESERVAZIONE DELL'ORDINE ARCHITETTONICO:**

In caso di intervento si prescrive il mantenimento dell'impianto tipologico nonché il mantenimento e ripristino del rapporto l/h storico delle forometrie

**RIPRISTINO E PRESERVAZIONE DEGLI ELEMENTI ARCHITETTONICI**
**RIPRISTINO E PRESERVAZIONE DEI MATERIALI**

I serramenti e pavimentazioni esistenti dovranno essere recuperati o se sostituiti, essere simili agli esistenti storici. Si prescrive inoltre il mantenimento dei mattoni originali.


**Comune di Gottolengo**
**SCHEDE DI ANALISI E PROGETTO DI TUTELA DEL PATRIMONIO EDILIZIO ESTERNO AL  
TESSUTO URBANO CONSOLIDATO**
**Denominazione:** cascina Vegri

**Codice ID:** 75

**Ubicazione:**
**Tipologia architettonica**
 NUCLEO RURALE     COMPLESSO A CORTE     BLOCCO ISOLATO     ALTRO

**Note:** Corte aperta

DESTINAZIONE	AGRICOLA				EXTRA AGRICOLA			
	Residenza agricola	Accessorio agricolo	Stalla	Altro	Residenza extra agricola	Produttivo artigianale	Attività ricettiva	Altro
<b>Edificio o porzione</b>	a							
<b>Epoca storica</b>	dal 1854 al 1958							
<b>Vincolo</b>	nessun vincolo							
<b>Stato di conservazione</b>	Integro							
<b>Stato di dissesto</b>	pochi danni							
<b>Tipo di interesse</b>	Tipologico							

**Elementi architettonici significativi**
 COPERTURA     GRONDE     ARCHIVOLTE     INTONACO     PARAPETTI     DAVANZALI  
 COLONNE     PORTALI     ZOCCOLATURA     TINTEGGIATURE     ABBAINI     LOGGE  
 STIPITI     PORTICI     AFFRESCHI     INFERRIATE     TORRE COLOMBAIA  
 MURATURE     INFISSI     DECORAZIONI     POGGIOLI     CORTILI ANTICHI

**Rilevanza paesistica**
 NEGATIVO CONTRASTANTE     NEUTRO SENZA RILEVANZA  
 MIGLIORATIVO DEL PAESAGGIO     CARATTERIZZANTE IL PAESAGGIO

**Vegetazione arborea da tutelare**
 PRESENTE     ASSENTE

**Elementi di criticità del paesaggio**
 ELETTRODOTTO     TRALICCIO     COPERTURE CEMENTO/AMIANTO     SP/AUTOSTRADA     ANTENNA/RIPETITORE     ALTRO

**Note paesistiche:**
**Note:** Il complesso è situato nelle vicinanze della chesetta del lazzaretto e di un sito archeologico



**Comune di Gottolengo**

**SCHEDE DI ANALISI E PROGETTO DI TUTELA DEL PATRIMONIO EDILIZIO ESTERNO AL  
TESSUTO URBANO CONSOLIDATO**

*Denominazione:* cascina Vegri

*Codice ID:* 75

*Ubicazione:*

**Estratto aerofotogrammetrico: individuazione puntuale degli edifici**



**Inquadramento ortofotografico**





**Comune di Gottolengo**

**SCHEDE DI ANALISI E PROGETTO DI TUTELA DEL PATRIMONIO EDILIZIO ESTERNO AL  
TESSUTO URBANO CONSOLIDATO**

*Denominazione:* cascina Vegri

*Codice ID:* 75

*Ubicazione:*

**Immagine 1**

edificio a



**Immagine 2**

edificio a




**Comune di Gottolengo**
**SCHEDE DI ANALISI E PROGETTO DI TUTELA DEL PATRIMONIO EDILIZIO ESTERNO AL  
TESSUTO URBANO CONSOLIDATO**

Denominazione: cascina Vegri

Codice ID: 75

Ubicazione:

**Classificazione dal "Censimento cascine Bresciane" SIT provincia di Brescia**

- ARCHITETTURE STORICO MONUMENTALI  
 ARCHITETTURE RILEVANTI INTEGRE NELL'IMPIANTO ORIGINARIO  
 ARCHITETTURE RILEVANTI COMPROMESSE NELL'IMPIANTO ORIGINARIO  
 ARCHITETTURE SIGNIFICATIVE  
 ARCHITETTURE PROVENIENTI DA PTCP O NON CLASSIFICATE

**Interventi ammessi come da N.T.A.**

	LIVELLO PRIMO	LIVELLO SECONDO	LIVELLO TERZO	LIVELLO QUARTO	LIVELLO QUINTO	LIVELLO SESTO	CONSOLID. STATICO	PIANO ATTUATIVO
<b>Edificio o porzione</b>			a					

**RIPRISTINO E PRESERVAZIONE DELL'ORDINE ARCHITETTONICO:**

In caso di intervento si prescrive il mantenimento dell'impianto tipologico nonché il mantenimento e ripristino del rapporto l/h storico delle forometrie nonché il mantenimento e recupero dei porticati (Barchesse). Gli orizzontamenti non dovranno interrompere la linearità degli elementi verticali

**RIPRISTINO E PRESERVAZIONE DEGLI ELEMENTI ARCHITETTONICI**
**RIPRISTINO E PRESERVAZIONE DEI MATERIALI**

I serramenti e pavimentazioni esistenti dovranno essere recuperati o se sostituiti, essere simili agli esistenti storici.


**Comune di Gottolengo**
**SCHEDE DI ANALISI E PROGETTO DI TUTELA DEL PATRIMONIO EDILIZIO ESTERNO AL  
TESSUTO URBANO CONSOLIDATO**
**Denominazione:** cascina Romaglietta

**Codice ID:** 76

**Ubicazione:**
**Tipologia architettonica**
 NUCLEO RURALE       COMPLESSO A CORTE       BLOCCO ISOLATO       ALTRO

Note: Edifici affiancati o separati

DESTINAZIONE	AGRICOLA				EXTRA AGRICOLA			
	Residenza agricola	Accessorio agricolo	Stalla	Altro	Residenza extra agricola	Produttivo artigianale	Attività ricettiva	Altro
<b>Edificio o porzione</b>	a	b						
<b>Epoca storica</b>	dal 1958 al 1970	dal 1958 al 1970						
<b>Vincolo</b>	nessun vincolo	nessun vincolo						
<b>Stato di conservazione</b>	Trasformato o poco alterato	ripristinato poco alterato						
<b>Stato di dissesto</b>	numerosi danni	pochi danni						
<b>Tipo di interesse</b>	ambientale di contesto	nessuno neutro						

**Elementi architettonici significativi**
 COPERTURA     GRONDE     ARCHIVOLTE     INTONACO     PARAPETTI     DAVANZALI  
 COLONNE     PORTALI     ZOCCOLATURA     TINTEGGIATURE     ABBAINI     LOGGE  
 STIPITI     PORTICI     AFFRESCHI     INFERRIATE     TORRE COLOMBAIA  
 MURATURE     INFISSI     DECORAZIONI     POGGIOLI     CORTILI ANTICHI

**Rilevanza paesistica**
 COMPLEMENTARE AL PAESAGGIO     NEGATIVO CONTRASTANTE     NEUTRO SENZA RILEVANZA  
 MIGLIORATIVO DEL PAESAGGIO     CARATTERIZZANTE IL PAESAGGIO

**Vegetazione arborea da tutelare**
 PRESENTE     ASSENTE

**Elementi di criticità del paesaggio**
 ELETTRODOTTO     TRALICCIO     COPERTURE CEMENTO/AMIANTO     SP/AUTOSTRADA     ANTENNA/RIPETITORE     ALTRO

Note paesistiche:



**Comune di Gottolengo**

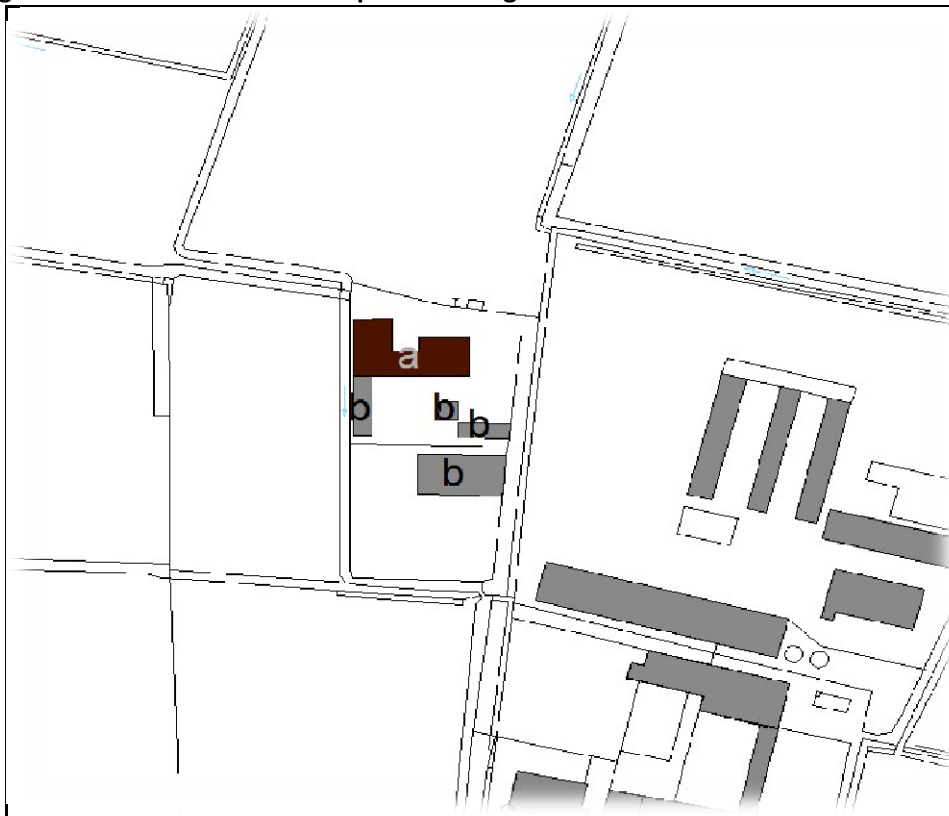
**SCHEDE DI ANALISI E PROGETTO DI TUTELA DEL PATRIMONIO EDILIZIO ESTERNO AL  
TESSUTO URBANO CONSOLIDATO**

*Denominazione:* cascina Romaglietta

*Codice ID:* 76

*Ubicazione:*

**Estratto aerofotogrammetrico: individuazione puntuale degli edifici**



**Inquadramento ortofotografico**





**Comune di Gottolengo**

**SCHEDE DI ANALISI E PROGETTO DI TUTELA DEL PATRIMONIO EDILIZIO ESTERNO AL  
TESSUTO URBANO CONSOLIDATO**

*Denominazione:* cascina Romaglietta

*Codice ID:* 76

*Ubicazione:*

**Immagine 1**

**edificio a**



**Immagine 2**

**edificio b**






**Comune di Gottolengo**
**SCHEDE DI ANALISI E PROGETTO DI TUTELA DEL PATRIMONIO EDILIZIO ESTERNO AL  
TESSUTO URBANO CONSOLIDATO**
*Denominazione:* cascina Romaglietta

*Codice ID:* 76

*Ubicazione:*
**Classificazione dal "Censimento cascine Bresciane" SIT provincia di Brescia**

- ARCHITETTURE STORICO MONUMENTALI  
 ARCHITETTURE RILEVANTI INTEGRE NELL'IMPIANTO ORIGINARIO  
 ARCHITETTURE RILEVANTI COMPROMESSE NELL'IMPIANTO ORIGINARIO  
 ARCHITETTURE SIGNIFICATIVE  
 ARCHITETTURE PROVENIENTI DA PTCP O NON CLASSIFICATE

**Interventi ammessi come da N.T.A.**

	LIVELLO PRIMO	LIVELLO SECONDO	LIVELLO TERZO	LIVELLO QUARTO	LIVELLO QUINTO	LIVELLO SESTO	CONSOLID. STATICO	PIANO ATTUATIVO
<b>Edificio o porzione</b>		a		a				

**RIPRISTINO E PRESERVAZIONE DELL'ORDINE ARCHITETTONICO:**

In caso di intervento si prescrive il mantenimento dell'impianto tipologico nonché il mantenimento e ripristino del rapporto l/h storico delle forometrie

**RIPRISTINO E PRESERVAZIONE DEGLI ELEMENTI ARCHITETTONICI**

In caso d'intervento si prescrive il mantenimento dei comignoli

**RIPRISTINO E PRESERVAZIONE DEI MATERIALI**

I serramenti e pavimentazioni esistenti dovranno essere recuperati o se sostituiti, essere simili agli esistenti storici.

**Comune di Gottolengo****SCHEDE DI ANALISI E PROGETTO DI TUTELA DEL PATRIMONIO EDILIZIO ESTERNO AL TESSUTO URBANO CONSOLIDATO**

Denominazione: cascina Palude

Codice ID: 77

Ubicazione:

**Tipologia architettonica**
 NUCLEO RURALE       COMPLESSO A CORTE       BLOCCO ISOLATO       ALTRO

Note: Edifici affiancati o separati

DESTINAZIONE	AGRICOLA				EXTRA AGRICOLA			
	Residenza agricola	Accessorio agricolo	Stalla	Altro	Residenza extra agricola	Produttivo artigianale	Attività ricettiva	Altro
Edificio o porzione	a	b						
Epoca storica	dal 1958 al 1970	dal 1958 al 1970						
Vincolo	nessun vincolo	nessun vincolo						
Stato di conservazione	ripristinato alterato	ripristinato						
Stato di dissesto	danni non presenti	danni non presenti						
Tipo di interesse	nessuno neutro	nessuno neutro						

**Elementi architettonici significativi**
 COPERTURA     GRONDE     ARCHIVOLTE     INTONACO     PARAPETTI     DAVANZALI  
 COLONNE     PORTALI     ZOCCOLATURA     TINTEGGIATURE     ABBAINI     LOGGE  
 STIPITI     PORTICI     AFFRESCHI     INFERRIATE     TORRE COLOMBAIA  
 MURATURE     INFISSI     DECORAZIONI     POGGIOLI     CORTILI ANTICHI
**Rilevanza paesistica**
 COMPLEMENTARE AL PAESAGGIO     NEGATIVO CONTRASTANTE     NEUTRO SENZA RILEVANZA  
 MIGLIORATIVO DEL PAESAGGIO     CARATTERIZZANTE IL PAESAGGIO
**Vegetazione arborea da tutelare**
 PRESENTE     ASSENTE
**Elementi di criticità del paesaggio**
 ELETTRODOTTO     TRALICCIO     COPERTURE CEMENTO/AMIANTO     SP/AUTOSTRADA     ANTENNA/RIPETITORE     ALTRO

Note paesistiche:



Comune di Gottolengo

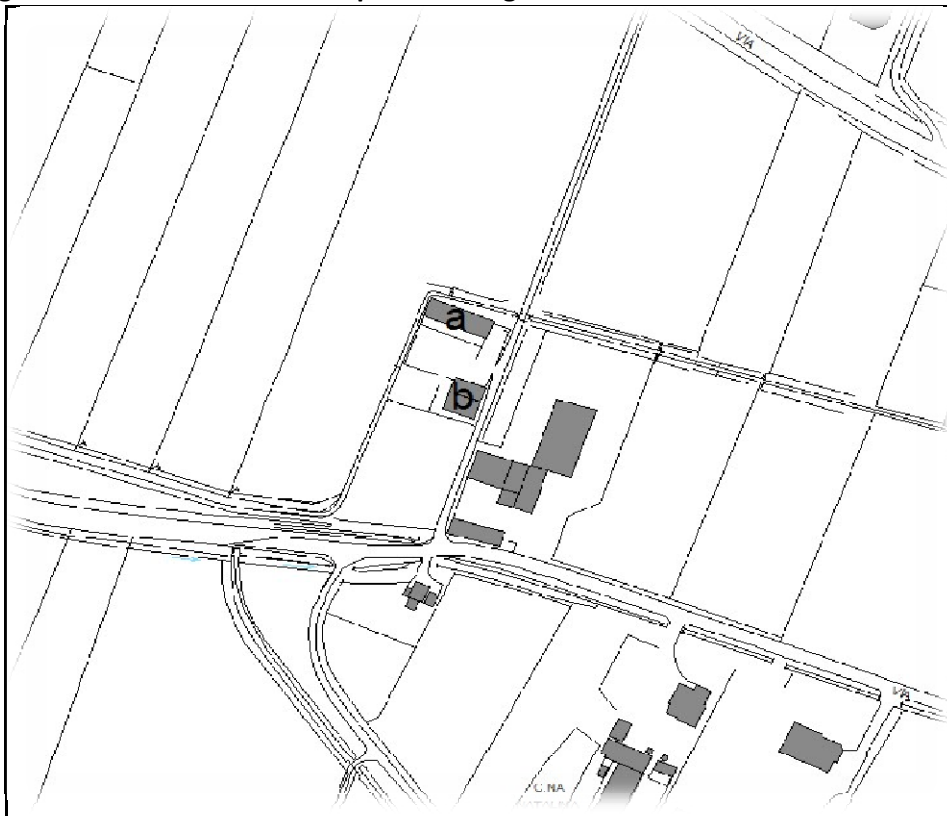
SCHEDA DI ANALISI E PROGETTO DI TUTELA DEL PATRIMONIO EDILIZIO ESTERNO AL  
TESSUTO URBANO CONSOLIDATO

Denominazione: cascina Palude

Codice ID: 77

Ubicazione:

Estratto aerofotogrammetrico: individuazione puntuale degli edifici



Inquadramento ortofotografico





**Comune di Gottolengo**

**SCHEDE DI ANALISI E PROGETTO DI TUTELA DEL PATRIMONIO EDILIZIO ESTERNO AL  
TESSUTO URBANO CONSOLIDATO**

*Denominazione:* cascina Palude

*Codice ID:* 77

*Ubicazione:*

**Immagine 1**

**edificio b**



**Immagine 2**

**edificio a**



**Comune di Gottolengo****SCHEDE DI ANALISI E PROGETTO DI TUTELA DEL PATRIMONIO EDILIZIO ESTERNO AL TESSUTO URBANO CONSOLIDATO**

Denominazione: cascina Palude

Codice ID: 77

Ubicazione:

**Classificazione dal "Censimento cascine Bresciane" SIT provincia di Brescia**

- ARCHITETTURE STORICO MONUMENTALI
- ARCHITETTURE RILEVANTI INTEGRE NELL'IMPIANTO ORIGINARIO
- ARCHITETTURE RILEVANTI COMPROMESSE NELL'IMPIANTO ORIGINARIO
- ARCHITETTURE SIGNIFICATIVE
- ARCHITETTURE PROVENIENTI DA PTCP O NON CLASSIFICATE

**Interventi ammessi come da N.T.A.**

	LIVELLO PRIMO	LIVELLO SECONDO	LIVELLO TERZO	LIVELLO QUARTO	LIVELLO QUINTO	LIVELLO SESTO	CONSOLID. STATICO	PIANO ATTUATIVO
<b>Edificio o porzione</b>				a,b				

**Comune di Gottolengo****SCHEDE DI ANALISI E PROGETTO DI TUTELA DEL PATRIMONIO EDILIZIO ESTERNO AL TESSUTO URBANO CONSOLIDATO**

Denominazione: cascina Lodigiani

Codice ID: 78

Ubicazione:

**Tipologia architettonica** NUCLEO RURALE       COMPLESSO A CORTE       BLOCCO ISOLATO       ALTRO

Note: Edifici affiancati o separati

DESTINAZIONE	AGRICOLA				EXTRA AGRICOLA			
	Residenza agricola	Accessorio agricolo	Stalla	Altro	Residenza extra agricola	Produttivo artigianale	Attività ricettiva	Altro
Edificio o porzione	a,b	c						
Epoca storica	dal 1958 al 1970	dal 1958 al 1970						
Vincolo	nessun vincolo	nessun vincolo						
Stato di conservazione	ripristinato poco alterato	ripristinato poco alterato						
Stato di dissesto	pochi danni	pochi danni						
Tipo di interesse	ambientale di contesto	ambientale di contesto						

**Elementi architettonici significativi da preservare**

<input type="checkbox"/> COPERTURA	<input type="checkbox"/> GRONDE	<input type="checkbox"/> ARCHIVOLTE	<input type="checkbox"/> INTONACO	<input type="checkbox"/> PARAPETTI	<input type="checkbox"/> DAVANZALI
<input type="checkbox"/> COLONNE	<input type="checkbox"/> PORTALI	<input type="checkbox"/> ZOCCOLATURA	<input type="checkbox"/> TINTEGGIATURE	<input type="checkbox"/> ABBAINI	<input type="checkbox"/> LOGGE
<input type="checkbox"/> STIPITI	<input type="checkbox"/> PORTICI	<input type="checkbox"/> AFFRESCHI	<input type="checkbox"/> INFERRIATE	<input type="checkbox"/> TORRE COLOMBAIA	
<input type="checkbox"/> MURATURE	<input type="checkbox"/> INFISSI	<input type="checkbox"/> DECORAZIONI	<input type="checkbox"/> POGGIOLI	<input type="checkbox"/> CORTILI ANTICHI	

**Rilevanza paesistica** COMPLEMENTARE AL PAESAGGIO       NEGATIVO CONTRASTANTE       NEUTRO SENZA RILEVANZA  
 MIGLIORATIVO DEL PAESAGGIO       CARATTERIZZANTE IL PAESAGGIO**Vegetazione arborea da tutelare** PRESENTE       ASSENTE**Elementi di criticità del paesaggio** ELETTRODOTTO       TRALICCIO       COPERTURE CEMENTO/AMIANTO       SP/AUTOSTRADA       ANTENNA/RIPETITORE       ALTRO

Note paesistiche:



Comune di Gottolengo

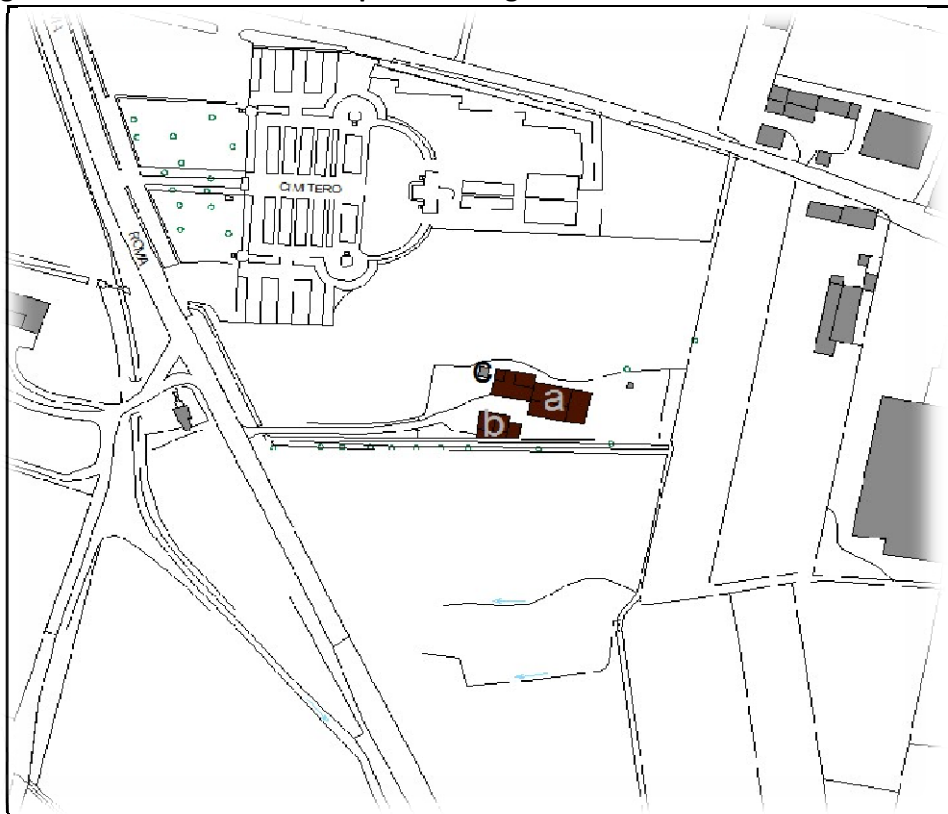
SCHEDE DI ANALISI E PROGETTO DI TUTELA DEL PATRIMONIO EDILIZIO ESTERNO AL  
TESSUTO URBANO CONSOLIDATO

Denominazione: cascina Lodigiani

Codice ID: 78

Ubicazione:

Estratto aerofotogrammetrico: individuazione puntuale degli edifici



Inquadramento ortofotografico





**Comune di Gottolengo**

**SCHEDE DI ANALISI E PROGETTO DI TUTELA DEL PATRIMONIO EDILIZIO ESTERNO AL  
TESSUTO URBANO CONSOLIDATO**

*Denominazione:* cascina Lodigiani

*Codice ID:* 78

*Ubicazione:*

**Immagine 1**

**edificio a,b**



**Immagine 2**

**edificio a,b**





**Comune di Gottolengo****SCHEDE DI ANALISI E PROGETTO DI TUTELA DEL PATRIMONIO EDILIZIO ESTERNO AL TESSUTO URBANO CONSOLIDATO***Denominazione:* cascina Lodigiani*Codice ID:* 78*Ubicazione:***Classificazione dal "Censimento cascine Bresciane" SIT provincia di Brescia**

- ARCHITETTURE STORICO MONUMENTALI
- ARCHITETTURE RILEVANTI INTEGRE NELL'IMPIANTO ORIGINARIO
- ARCHITETTURE RILEVANTI COMPROMESSE NELL'IMPIANTO ORIGINARIO
- ARCHITETTURE SIGNIFICATIVE
- ARCHITETTURE PROVENIENTI DA PTCP O NON CLASSIFICATE

**Interventi ammessi come da N.T.A.**

	LIVELLO PRIMO	LIVELLO SECONDO	LIVELLO TERZO	LIVELLO QUARTO	LIVELLO QUINTO	LIVELLO SESTO	CONSOLID. STATICO	PIANO ATTUATIVO
<b>Edificio o porzione</b>					a,b,c			


**Comune di Gottolengo**
**SCHEDE DI ANALISI E PROGETTO DI TUTELA DEL PATRIMONIO EDILIZIO ESTERNO AL  
TESSUTO URBANO CONSOLIDATO**

Denominazione:

Codice ID: 01\_EE

Ubicazione:

**Tipologia architettonica**
 NUCLEO RURALE

 COMPLESSO A CORTE

 BLOCCO ISOLATO

 ALTRO

Note:

DESTINAZIONE	AGRICOLA				EXTRA AGRICOLA			
	Residenza agricola	Accessorio agricolo	Stalla	Altro	Residenza extra agricola	Produttivo artigianale	Attività ricettiva	Altro
Edificio o porzione	a	b						
Epoca storica	ristrutt. Anni 80	ristrutt. Anni 80						
Vincolo	nessuno	nessuno						
Stato di conservazione	recente	recente						
Stato di dissesto	danni non presenti	pochi danni						
Tipo di interesse	neutro	neutro						

**Elementi architettonici significativi**

- COPERTURA     GRONDE     ARCHIVOLTE     INTONACO     PARAPETTI     DAVANZALI  
 COLONNE     PORTALI     ZOCCOLATURA     TINTEGGIATURE     ABBAINI     LOGGE  
 STIPITI     PORTICI     AFFRESCHI     INFERRIATE     TORRE COLOMBAIA  
 MURATURE     INFISSI     DECORAZIONI     POGGIOLI     CORTILI ANTICHI

Note:

**Rilevanza paesistica**
 COMPLEMENTARE AL PAESAGGIO

 NEGATIVO CONTRASTANTE

 MIGLIORATIVO DEL PAESAGGIO

 NEUTRO SENZA RILEVANZA

 CARATTERIZZANTE IL PAESAGGIO

**Vegetazione arborea da tutelare**
 PRESENTE

 ASSENTE

**Elementi di criticità del paesaggio**
 ELETTRODOTTO

 TRALICCIO

 SP/AUTOSTRADA

 ANTENNA/RIPETITORE

 ALTRO

 COPERTURE CEMENTO/AMIANTO

**Ambiti Agricoli Strategici**
 ESTERNO AGLI A.A.S.

 INTERNO AGLI A.A.S.

Note paesistiche:



**Comune di Gottolengo**

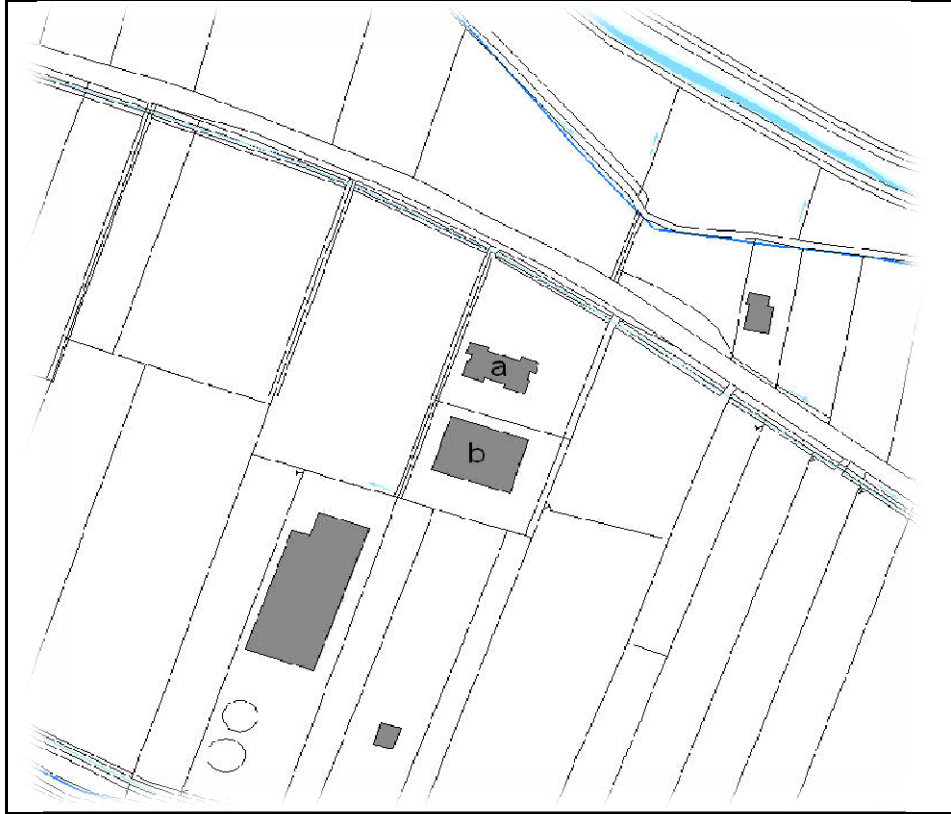
**SCHEDE DI ANALISI E PROGETTO DI TUTELA DEL PATRIMONIO EDILIZIO ESTERNO AL  
TESSUTO URBANO CONSOLIDATO**

*Denominazione:*

*Codice ID: 01\_EE*

*Ubicazione:*

**Estratto aerofotogrammetrico: individuazione puntuale degli edifici**



**Inquadramento ortofotografico**





**Comune di Gottolengo**

**SCHEDE DI ANALISI E PROGETTO DI TUTELA DEL PATRIMONIO EDILIZIO ESTERNO AL  
TESSUTO URBANO CONSOLIDATO**

*Denominazione:*

*Codice ID:* 01\_EE

*Ubicazione:*

**Immagine 1**

**edificio b**



**Immagine 2**



Note descrittive:


**Comune di Gottolengo**
**SCHEDE DI ANALISI E PROGETTO DI TUTELA DEL PATRIMONIO EDILIZIO ESTERNO AL  
TESSUTO URBANO CONSOLIDATO**

Denominazione:

Codice ID: 01\_EE

Ubicazione:

**Classificazione dal "Censimento cascine Bresciane" SIT provincia di Brescia**

- ARCHITETTURE STORICO MONUMENTALI  
 ARCHITETTURE RILEVANTI INTEGRE NELL'IMPIANTO ORIGINARIO  
 ARCHITETTURE RILEVANTI COMPROMESSE NELL'IMPIANTO ORIGINARIO  
 ARCHITETTURE SIGNIFICATIVE  
 ARCHITETTURE PROVENIENTI DA PTCP O NON CLASSIFICATE

**Interventi ammessi come da N.T.A.**

	LIVELLO PRIMO	LIVELLO SECONDO	LIVELLO TERZO	LIVELLO QUARTO	LIVELLO QUINTO	LIVELLO SESTO	CONSOLID. STATICO	PIANO ATTUATIVO
<b>Edificio o porzione</b>					b			


**Comune di Gottolengo**
**SCHEDE DI ANALISI E PROGETTO DI TUTELA DEL PATRIMONIO EDILIZIO ESTERNO AL  
TESSUTO URBANO CONSOLIDATO**

Denominazione:

Codice ID: 02\_EE

Ubicazione:

**Tipologia architettonica**
 NUCLEO RURALE       COMPLESSO A CORTE       BLOCCO ISOLATO       ALTRO  
 Note:

DESTINAZIONE	AGRICOLA				EXTRA AGRICOLA			
	Residenza agricola	Accessorio agricolo	Stalla	Altro	Residenza extra agricola	Produttivo artigianale	Attività ricettiva	Altro
Edificio o porzione	a		b			c		
Epoca storica	ristrutt. Anni 50		anni 70			anni 80		
Vincolo	nessuno		nessuno			nessuno		
Stato di conservazione	poco alterato		poco alterato			poco alterato		
Stato di dissesto	pochi danni		pochi danni			pochi danni		
Tipo di interesse	neutro		neutro			neutro		

**Elementi architettonici significativi**
 COPERTURA     GRONDE     ARCHIVOLTE     INTONACO     PARAPETTI     DAVANZALI  
 COLONNE     PORTALI     ZOCCOLATURA     TINTEGGIATURE     ABBAINI     LOGGE  
 STIPITI     PORTICI     AFFRESCHI     INFERRIATE     TORRE COLOMBAIA  
 MURATURE     INFISSI     DECORAZIONI     POGGIOLI     CORTILI ANTICHI

Note: l'edificio a viene segnalato come Architettura Significativa dal Piano Territoriale Provinciale, mentre l'edificio c) viene segnalato dal PRG come edificio produttivo in zona agricola.

**Rilevanza paesistica**
 NEGATIVO CONTRASTANTE       NEUTRO SENZA RILEVANZA  
 COMPLEMENTARE AL PAESAGGIO       MIGLIORATIVO DEL PAESAGGIO       CARATTERIZZANTE IL PAESAGGIO

**Vegetazione arborea da tutelare**
 PRESENTE       ASSENTE

**Elementi di criticità del paesaggio**
 COPERTURE CEMENTO/AMIANTO  
 ELETTRODOTTO     TRALICCIO     SP/AUTOSTRADA     ANTENNA/RIPETITORE     ALTRO

**Ambiti Agricoli Strategici**
 ESTERNO AGLI A.A.S.       INTERNO AGLI A.A.S.

Note paesistiche: l'attributo negativo-contrastante della rilevanza paesistica è riferito all'edificio c)



Comune di Gottolengo

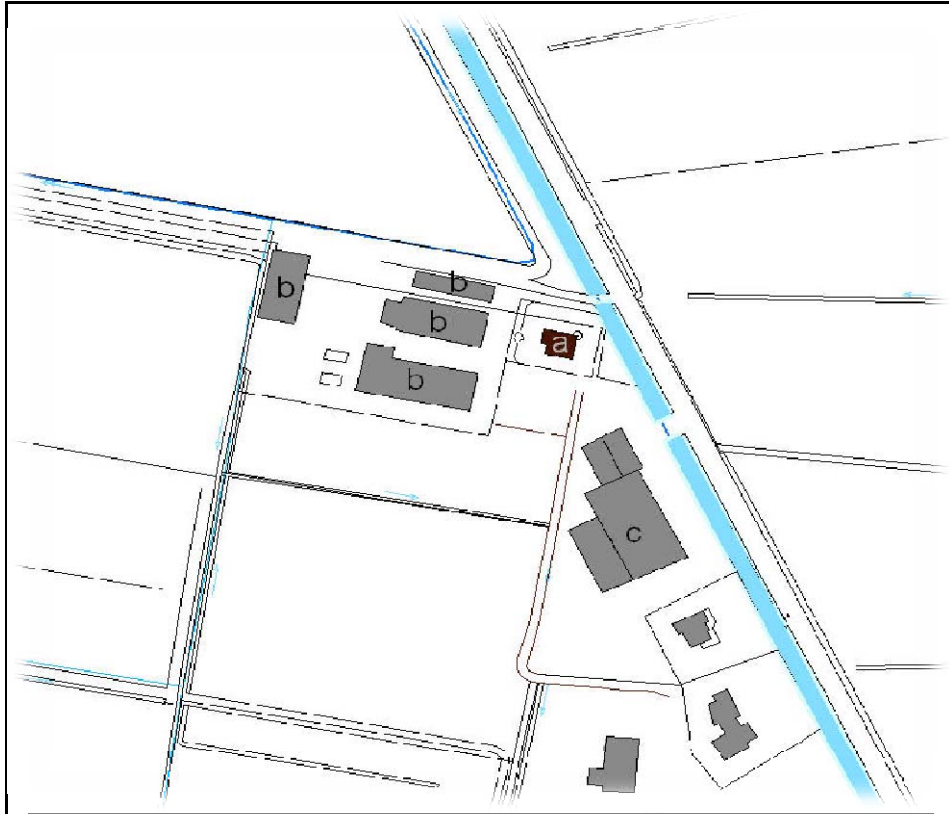
SCHEDE DI ANALISI E PROGETTO DI TUTELA DEL PATRIMONIO EDILIZIO ESTERNO AL  
TESSUTO URBANO CONSOLIDATO

Denominazione:

Codice ID: 02\_EE

Ubicazione:

Estratto aerofotogrammetrico: individuazione puntuale degli edifici



Inquadramento ortofotografico





**Comune di Gottolengo**

**SCHEDE DI ANALISI E PROGETTO DI TUTELA DEL PATRIMONIO EDILIZIO ESTERNO AL  
TESSUTO URBANO CONSOLIDATO**

*Denominazione:*

*Codice ID: 02\_EE*

*Ubicazione:*

**Immagine 1**

**edificio b**



**Immagine 2**

**edificio a**



Note descrittive:




**Comune di Gottolengo**
**SCHEDE DI ANALISI E PROGETTO DI TUTELA DEL PATRIMONIO EDILIZIO ESTERNO AL  
TESSUTO URBANO CONSOLIDATO**

Denominazione:

Codice ID: 02\_EE

Ubicazione:

**Classificazione dal "Censimento cascine Bresciane" SIT provincia di Brescia**

- ARCHITETTURE STORICO MONUMENTALI  
 ARCHITETTURE RILEVANTI INTEGRE NELL'IMPIANTO ORIGINARIO  
 ARCHITETTURE RILEVANTI COMPROMESSE NELL'IMPIANTO ORIGINARIO  
 ARCHITETTURE SIGNIFICATIVE  
 ARCHITETTURE PROVENIENTI DA PTCP O NON CLASSIFICATE

**Interventi ammessi come da N.T.A.**

	LIVELLO PRIMO	LIVELLO SECONDO	LIVELLO TERZO	LIVELLO QUARTO	LIVELLO QUINTO	LIVELLO SESTO	CONSOLID. STATICO	PIANO ATTUATIVO
<b>Edificio o porzione</b>								


**Comune di Gottolengo**
**SCHEDE DI ANALISI E PROGETTO DI TUTELA DEL PATRIMONIO EDILIZIO ESTERNO AL  
TESSUTO URBANO CONSOLIDATO**
**Denominazione:**
**Codice ID:** 03\_EE

**Ubicazione:**
**Tipologia architettonica**
 NUCLEO RURALE       COMPLESSO A CORTE       BLOCCO ISOLATO       ALTRO

**Note:**

DESTINAZIONE	AGRICOLA				EXTRA AGRICOLA			
	Residenza agricola	Accessorio agricolo	Stalla	Altro	Residenza extra agricola	Produttivo artigianale	Attività ricettiva	Altro
<b>Edificio o porzione</b>	a	b		c				
<b>Epoca storica</b>	primi del 1900	primi del 1900		Anni 80				
<b>Vincolo</b>	nessuno	nessuno		nessuno				
<b>Stato di conservazione</b>	poco alterato	poco alterato		integro				
<b>Stato di dissesto</b>	pochi danni	pochi danni		danni non presenti				
<b>Tipo di interesse</b>	tipologico	tipologico		nessuno				

**Elementi architettonici significativi**
 COPERTURA     GRONDE     ARCHIVOLTE     INTONACO     PARAPETTI     DAVANZALI  
 COLONNE     PORTALI     ZOCCOLATURA     TINTEGGIATURE     ABBAINI     LOGGE  
 STIPITI     PORTICI     AFFRESCHI     INFERRIATE     TORRE COLOMBAIA  
 MURATURE     INFISSI     DECORAZIONI     POGGIOLI     CORTILI ANTICHI

**Note:** l'edificio a) viene segnalato come Architettura Significativa dal Piano Territoriale Provinciale.

**Rilevanza paesistica**
 NEGATIVO CONTRASTANTE     NEUTRO SENZA RILEVANZA  
 COMPLEMENTARE AL PAESAGGIO     MIGLIORATIVO DEL PAESAGGIO     CARATTERIZZANTE IL PAESAGGIO

**Vegetazione arborea da tutelare**
 PRESENTE     ASSENTE

**Elementi di criticità del paesaggio**
 COPERTURE CEMENTO/AMIANTO  
 ELETTRODOTTO     TRALICCIO     SP/AUTOSTRADA     ANTENNA/RIPETITORE     ALTRO

**Ambiti Agricoli Strategici**
 ESTERNO AGLI A.A.S.     INTERNO AGLI A.A.S.

**Note paesistiche:** si segnala la presenza di alcuni filari arborei nei pressi degli edifici ad Est e a Ovest.



Comune di Gottolengo

SCHEDA DI ANALISI E PROGETTO DI TUTELA DEL PATRIMONIO EDILIZIO ESTERNO AL  
TESSUTO URBANO CONSOLIDATO

Denominazione:

Codice ID: 03\_EE

Ubicazione:

Estratto aerofotogrammetrico: individuazione puntuale degli edifici



Inquadramento ortofotografico





**Comune di Gottolengo**

**SCHEDE DI ANALISI E PROGETTO DI TUTELA DEL PATRIMONIO EDILIZIO ESTERNO AL  
TESSUTO URBANO CONSOLIDATO**

*Denominazione:*

*Codice ID: 03\_EE*

*Ubicazione:*

**Immagine 1**

edificio a



**Immagine 2**

edificio a



Note descrittive:


**Comune di Gottolengo**
**SCHEDE DI ANALISI E PROGETTO DI TUTELA DEL PATRIMONIO EDILIZIO ESTERNO AL  
TESSUTO URBANO CONSOLIDATO**
**Denominazione:**
**Codice ID:** 03\_EE

**Ubicazione:**
**Classificazione dal "Censimento cascine Bresciane" SIT provincia di Brescia**

- ARCHITETTURE STORICO MONUMENTALI  
 ARCHITETTURE RILEVANTI INTEGRE NELL'IMPIANTO ORIGINARIO  
 ARCHITETTURE RILEVANTI COMPROMESSE NELL'IMPIANTO ORIGINARIO  
 ARCHITETTURE SIGNIFICATIVE  
 ARCHITETTURE PROVENIENTI DA PTCP O NON CLASSIFICATE

**Interventi ammessi come da N.T.A.**

	LIVELLO PRIMO	LIVELLO SECONDO	LIVELLO TERZO	LIVELLO QUARTO	LIVELLO QUINTO	LIVELLO SESTO	CONSOLID. STATICO	PIANO ATTUATIVO
<b>Edificio o porzione</b>			a	d	c			


**Comune di Gottolengo**
**SCHEDE DI ANALISI E PROGETTO DI TUTELA DEL PATRIMONIO EDILIZIO ESTERNO AL  
TESSUTO URBANO CONSOLIDATO**

Denominazione:

Codice ID: 04\_EE

Ubicazione:

**Tipologia architettonica**
 NUCLEO RURALE       COMPLESSO A CORTE       BLOCCO ISOLATO       ALTRO

Note:

DESTINAZIONE	AGRICOLA				EXTRA AGRICOLA			
	Residenza agricola	Accessorio agricolo	Stalla	Altro	Residenza extra agricola	Produttivo artigianale	Attività ricettiva	Altro
Edificio o porzione	a	b	c					
Epoca storica	primi 1900	primi 1900	anni 90					
Vincolo	nessuno	nessuno	nessuno					
Stato di conservazione	ripristinato	ripristinato	integro					
Stato di dissesto	danni non presenti	danni non presenti	danni non presenti					
Tipo di interesse	tipologico	tipologico	nessuno					

**Elementi architettonici significativi**
 COPERTURA     GRONDE     ARCHIVOLTE     INTONACO     PARAPETTI     DAVANZALI  
 COLONNE     PORTALI     ZOCCOLATURA     TINTEGGIATURE     ABBAINI     LOGGE  
 STIPITI     PORTICI     AFFRESCHI     INFERRIATE     TORRE COLOMBAIA  
 MURATURE     INFISSI     DECORAZIONI     POGGIOLI     CORTILI ANTICHI

Note:

**Rilevanza paesistica**
 NEGATIVO CONTRASTANTE     NEUTRO SENZA RILEVANZA  
 COMPLEMENTARE AL PAESAGGIO     MIGLIORATIVO DEL PAESAGGIO     CARATTERIZZANTE IL PAESAGGIO

**Vegetazione arborea da tutelare**
 PRESENTE     ASSENTE

**Elementi di criticità del paesaggio**
 COPERTURE CEMENTO/AMIANTO  
 ELETTRODOTTO     TRALICCIO     SP/AUTOSTRADA     ANTENNA/RIPETITORE     ALTRO

**Ambiti Agricoli Strategici**
 ESTERNO AGLI A.A.S.     INTERNO AGLI A.A.S.

Note paesistiche: si segnala la presenza di filari arborei nei pressi del complesso



Comune di Gottolengo

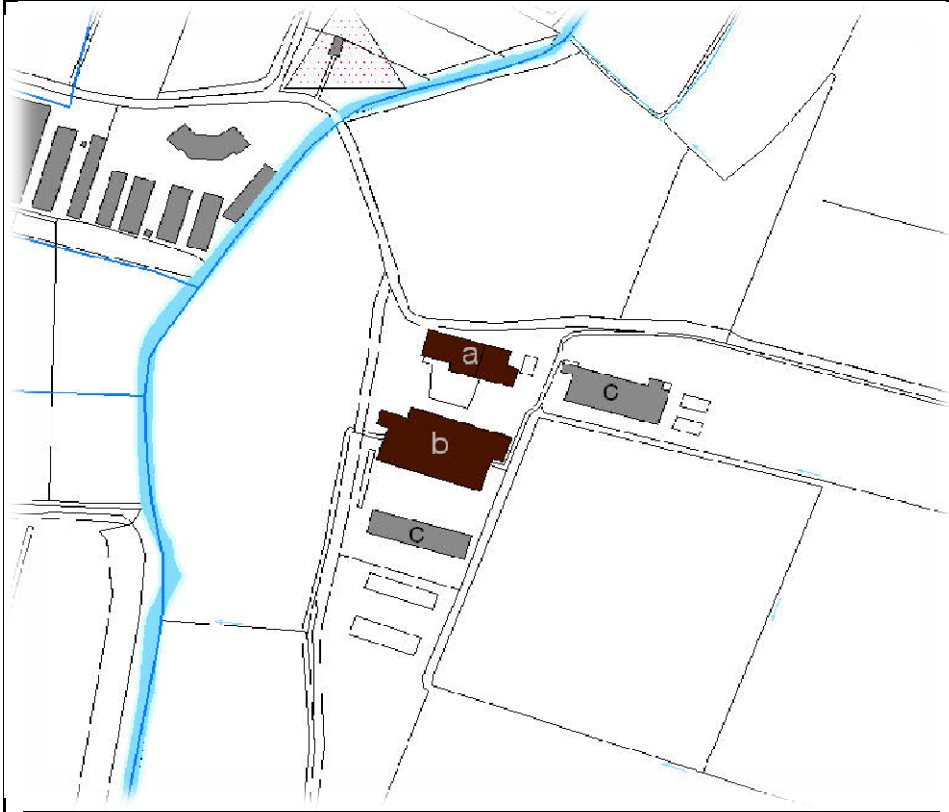
SCHEDE DI ANALISI E PROGETTO DI TUTELA DEL PATRIMONIO EDILIZIO ESTERNO AL  
TESSUTO URBANO CONSOLIDATO

Denominazione:

Codice ID: 04\_EE

Ubicazione:

Estratto aerofotogrammetrico: individuazione puntuale degli edifici



Inquadramento ortofotografico





**Comune di Gottolengo**

**SCHEDE DI ANALISI E PROGETTO DI TUTELA DEL PATRIMONIO EDILIZIO ESTERNO AL  
TESSUTO URBANO CONSOLIDATO**

*Denominazione:*

*Codice ID: 04\_EE*

*Ubicazione:*

**Immagine 1**

**edificio a**



**Immagine 2**

**edificio a**



Note descrittive:




**Comune di Gottolengo**
**SCHEDE DI ANALISI E PROGETTO DI TUTELA DEL PATRIMONIO EDILIZIO ESTERNO AL  
TESSUTO URBANO CONSOLIDATO**
*Denominazione:*
*Codice ID: 04\_EE*
*Ubicazione:*
**Classificazione dal "Censimento cascine Bresciane" SIT provincia di Brescia**

- ARCHITETTURE STORICO MONUMENTALI  
 ARCHITETTURE RILEVANTI INTEGRE NELL'IMPIANTO ORIGINARIO  
 ARCHITETTURE RILEVANTI COMPROMESSE NELL'IMPIANTO ORIGINARIO  
 ARCHITETTURE SIGNIFICATIVE  
 ARCHITETTURE PROVENIENTI DA PTCP O NON CLASSIFICATE

**Interventi ammessi come da N.T.A.**

	LIVELLO PRIMO	LIVELLO SECONDO	LIVELLO TERZO	LIVELLO QUARTO	LIVELLO QUINTO	LIVELLO SESTO	CONSOLID. STATICO	PIANO ATTUATIVO
<b>Edificio o porzione</b>			a	b	c			


**Comune di Gottolengo**
**SCHEDE DI ANALISI E PROGETTO DI TUTELA DEL PATRIMONIO EDILIZIO ESTERNO AL  
TESSUTO URBANO CONSOLIDATO**

Denominazione:

Codice ID: 05\_EE

Ubicazione:

**Tipologia architettonica**
 NUCLEO RURALE       COMPLESSO A CORTE       BLOCCO ISOLATO       ALTRO

Note:

DESTINAZIONE	AGRICOLA				EXTRA AGRICOLA			
	Residenza agricola	Accessorio agricolo	Stalla	Altro	Residenza extra agricola	Produttivo artigianale	Attività ricettiva	Altro
Edificio o porzione	a,b	c	d					
Epoca storica	primi 1900	primi 1900	anni 90					
Vincolo	nessuno	nessuno	nessuno					
Stato di conservazione	poco alterato	poco alterato	integro					
Stato di dissesto	danni non presenti	danni non presenti	danni non presenti					
Tipo di interesse	tipologico	tipologico	nessuno					

**Elementi architettonici significativi**
 COPERTURA     GRONDE     ARCHIVOLTE     INTONACO     PARAPETTI     DAVANZALI  
 COLONNE     PORTALI     ZOCCOLATURA     TINTEGGIATURE     ABBAINI     LOGGE  
 STIPITI     PORTICI     AFFRESCHI     INFERRIATE     TORRE COLOMBAIA  
 MURATURE     INFISSI     DECORAZIONI     POGGIOLI     CORTILI ANTICHI

Note:

**Rilevanza paesistica**
 NEGATIVO CONTRASTANTE     NEUTRO SENZA RILEVANZA  
 COMPLEMENTARE AL PAESAGGIO     MIGLIORATIVO DEL PAESAGGIO     CARATTERIZZANTE IL PAESAGGIO

**Vegetazione arborea da tutelare**
 PRESENTE     ASSENTE

**Elementi di criticità del paesaggio**
 COPERTURE CEMENTO/AMIANTO  
 ELETTRODOTTO     TRALICCIO     SP/AUTOSTRADA     ANTENNA/RIPETITORE     ALTRO

**Ambiti Agricoli Strategici**
 ESTERNO AGLI A.A.S.     INTERNO AGLI A.A.S.

Note paesistiche: gli edifici a), b), c) ricadono all'interno delle aree agricole di valenza paesistica. Si segnala la presenza di un allevamento di bovini all'interno della struttura d)



Comune di Gottolengo

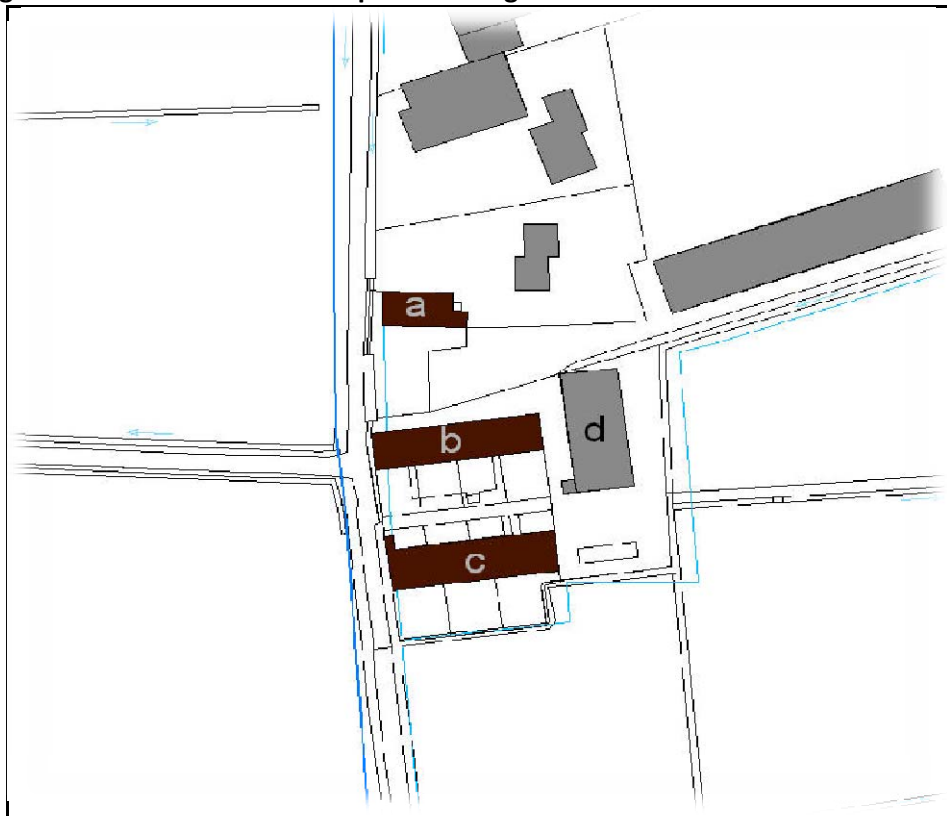
SCHEDE DI ANALISI E PROGETTO DI TUTELA DEL PATRIMONIO EDILIZIO ESTERNO AL  
TESSUTO URBANO CONSOLIDATO

Denominazione:

Codice ID: 05\_EE

Ubicazione:

Estratto aerofotogrammetrico: individuazione puntuale degli edifici



Inquadramento ortofotografico





**Comune di Gottolengo**

**SCHEDE DI ANALISI E PROGETTO DI TUTELA DEL PATRIMONIO EDILIZIO ESTERNO AL  
TESSUTO URBANO CONSOLIDATO**

*Denominazione:*

*Codice ID: 05\_EE*

*Ubicazione:*

**Immagine 1**

**edificio a**



**Immagine 2**

**edificio c**



Note descrittive:


**Comune di Gottolengo**
**SCHEDE DI ANALISI E PROGETTO DI TUTELA DEL PATRIMONIO EDILIZIO ESTERNO AL  
TESSUTO URBANO CONSOLIDATO**

Denominazione:

Codice ID: 05\_EE

Ubicazione:

**Classificazione dal "Censimento cascine Bresciane" SIT provincia di Brescia**

- ARCHITETTURE STORICO MONUMENTALI  
 ARCHITETTURE RILEVANTI INTEGRE NELL'IMPIANTO ORIGINARIO  
 ARCHITETTURE RILEVANTI COMPROMESSE NELL'IMPIANTO ORIGINARIO  
 ARCHITETTURE SIGNIFICATIVE  
 ARCHITETTURE PROVENIENTI DA PTCP O NON CLASSIFICATE

**Interventi ammessi come da N.T.A.**

	LIVELLO PRIMO	LIVELLO SECONDO	LIVELLO TERZO	LIVELLO QUARTO	LIVELLO QUINTO	LIVELLO SESTO	CONSOLID. STATICO	PIANO ATTUATIVO
<b>Edificio o porzione</b>			a, b	c	d			


**Comune di Gottolengo**
**SCHEDE DI ANALISI E PROGETTO DI TUTELA DEL PATRIMONIO EDILIZIO ESTERNO AL TESSUTO URBANO CONSOLIDATO**

Denominazione:

Codice ID: 06\_EE

Ubicazione:

**Tipologia architettonica**
 NUCLEO RURALE       COMPLESSO A CORTE       BLOCCO ISOLATO       ALTRO

Note:

DESTINAZIONE	AGRICOLA				EXTRA AGRICOLA			
	Residenza agricola	Accessorio agricolo	Stalla	Altro	Residenza extra agricola	Produttivo artigianale	Attività ricettiva	Altro
Edificio o porzione	a		c			b		
Epoca storica	anni 90		-			anni 90		
Vincolo	nessuno		nessuno			nessuno		
Stato di conservazione	integro		integro			integro		
Stato di dissesto	danni non presenti		danni non presenti			danni non presenti		
Tipo di interesse	neutro		neutro			neutro		

**Elementi architettonici significativi**
 COPERTURA     GRONDE     ARCHIVOLTE     INTONACO     PARAPETTI     DAVANZALI  
 COLONNE     PORTALI     ZOCCOLATURA     TINTEGGIATURE     ABBAINI     LOGGE  
 STIPITI     PORTICI     AFFRESCHI     INFERRIATE     TORRE COLOMBAIA  
 MURATURE     INFISSI     DECORAZIONI     POGGIOLI     CORTILI ANTICHI

Note: nella porzione c) sono presenti un allevamento di bovini e uno di suini. Le porzioni b) sono indicate dal PRG come edifici produttivo-artigianali in zona agricola.

**Rilevanza paesistica**
 NEGATIVO CONTRASTANTE     NEUTRO SENZA RILEVANZA  
 COMPLEMENTARE AL PAESAGGIO     MIGLIORATIVO DEL PAESAGGIO     CARATTERIZZANTE IL PAESAGGIO

**Vegetazione arborea da tutelare**
 PRESENTE     ASSENTE

**Elementi di criticità del paesaggio**
 COPERTURE CEMENTO/AMIANTO  
 ELETTRODOTTO     TRALICCIO     SP/AUTOSTRADA     ANTENNA/RIPETITORE     ALTRO

**Ambiti Agricoli Strategici**
 ESTERNO AGLI A.A.S.     INTERNO AGLI A.A.S.

Note paesistiche: la porzione b), più vicina al ciglio stradale, ricade nelle aree agricole di valenza paesistica.



Comune di Gottolengo

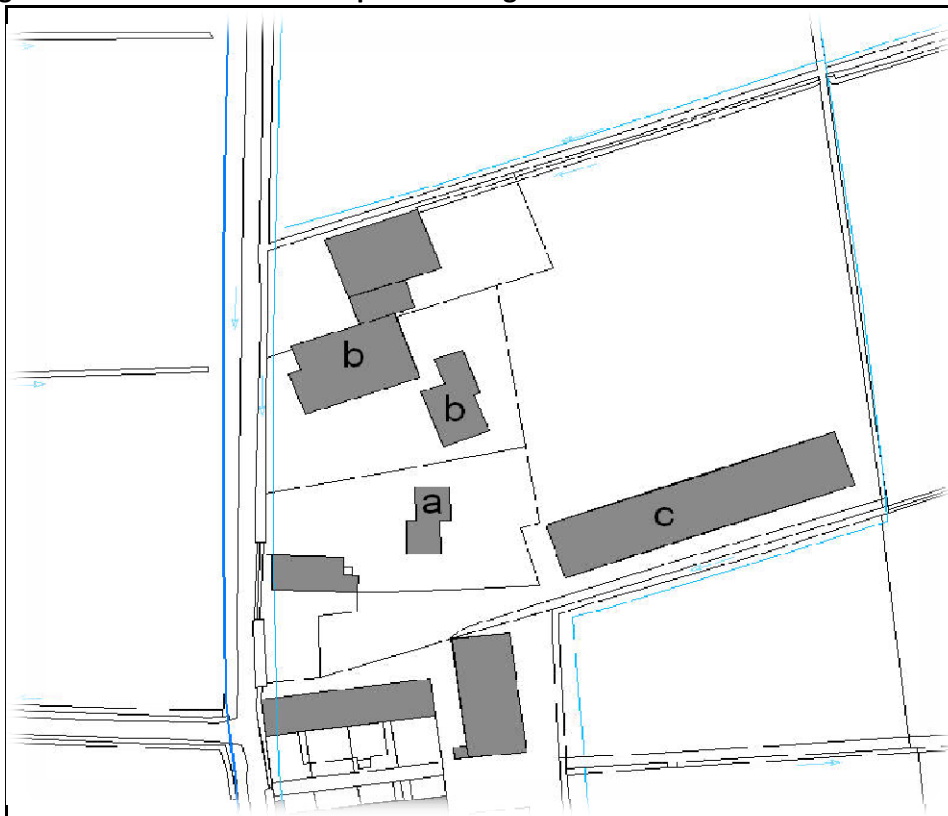
SCHEDA DI ANALISI E PROGETTO DI TUTELA DEL PATRIMONIO EDILIZIO ESTERNO AL  
TESSUTO URBANO CONSOLIDATO

Denominazione:

Codice ID: 06\_EE

Ubicazione:

Estratto aerofotogrammetrico: individuazione puntuale degli edifici



Inquadramento ortofotografico





**Comune di Gottolengo**

**SCHEDE DI ANALISI E PROGETTO DI TUTELA DEL PATRIMONIO EDILIZIO ESTERNO AL  
TESSUTO URBANO CONSOLIDATO**

*Denominazione:*

*Codice ID: 06\_EE*

*Ubicazione:*

**Immagine 1**

**edificio a**



**Immagine 2**

**edificio b**



Note descrittive:




**Comune di Gottolengo**
**SCHEDE DI ANALISI E PROGETTO DI TUTELA DEL PATRIMONIO EDILIZIO ESTERNO AL  
TESSUTO URBANO CONSOLIDATO**

Denominazione:

Codice ID: 06\_EE

Ubicazione:

**Classificazione dal "Censimento cascine Bresciane" SIT provincia di Brescia**

- ARCHITETTURE STORICO MONUMENTALI  
 ARCHITETTURE RILEVANTI INTEGRE NELL'IMPIANTO ORIGINARIO  
 ARCHITETTURE RILEVANTI COMPROMESSE NELL'IMPIANTO ORIGINARIO  
 ARCHITETTURE SIGNIFICATIVE  
 ARCHITETTURE PROVENIENTI DA PTCP O NON CLASSIFICATE

**Interventi ammessi come da N.T.A.**

	LIVELLO PRIMO	LIVELLO SECONDO	LIVELLO TERZO	LIVELLO QUARTO	LIVELLO QUINTO	LIVELLO SESTO	CONSOLID. STATICO	PIANO ATTUATIVO
<b>Edificio o porzione</b>				a	b, c			


**Comune di Gottolengo**
**SCHEDE DI ANALISI E PROGETTO DI TUTELA DEL PATRIMONIO EDILIZIO ESTERNO AL  
TESSUTO URBANO CONSOLIDATO**

Denominazione:

Codice ID: 07\_EE

Ubicazione:

**Tipologia architettonica**
 NUCLEO RURALE       COMPLESSO A CORTE       BLOCCO ISOLATO       ALTRO

Note:

DESTINAZIONE	AGRICOLA				EXTRA AGRICOLA			
	Residenza agricola	Accessorio agricolo	Stalla	Altro	Residenza extra agricola	Produttivo artigianale	Attività ricettiva	Altro
Edificio o porzione	a							
Epoca storica	seconda metà del 1900							
Vincolo	nessuno							
Stato di conservazione	poco alterato							
Stato di dissesto	numerosi danni							
Tipo di interesse	tipologico							

**Elementi architettonici significativi**
 COPERTURA     GRONDE     ARCHIVOLTE     INTONACO     PARAPETTI     DAVANZALI  
 COLONNE     PORTALI     ZOCCOLATURA     TINTEGGIATURE     ABBAINI     LOGGE  
 STIPITI     PORTICI     AFFRESCHI     INFERRIATE     TORRE COLOMBAIA  
 MURATURE     INFISSI     DECORAZIONI     POGGIOLI     CORTILI ANTICHI

Note:

**Rilevanza paesistica**
 COMPLEMENTARE AL PAESAGGIO     NEGATIVO CONTRASTANTE     NEUTRO SENZA RILEVANZA  
 MIGLIORATIVO DEL PAESAGGIO     CARATTERIZZANTE IL PAESAGGIO

**Vegetazione arborea da tutelare**
 PRESENTE     ASSENTE

**Elementi di criticità del paesaggio**
 COPERTURE CEMENTO/AMIANTO  
 ELETTRODOTTO     TRALICCIO     SP/AUTOSTRADA     ANTENNA/RIPETITORE     ALTRO

**Ambiti Agricoli Strategici**
 ESTERNO AGLI A.A.S.     INTERNO AGLI A.A.S.

Note paesistiche: l'edificio ricade all'interno della fascia di rispetto del RIM (10m), si segnala inoltre la presenza di filari arborei nei pressi dell'edificio.



**Comune di Gottolengo**

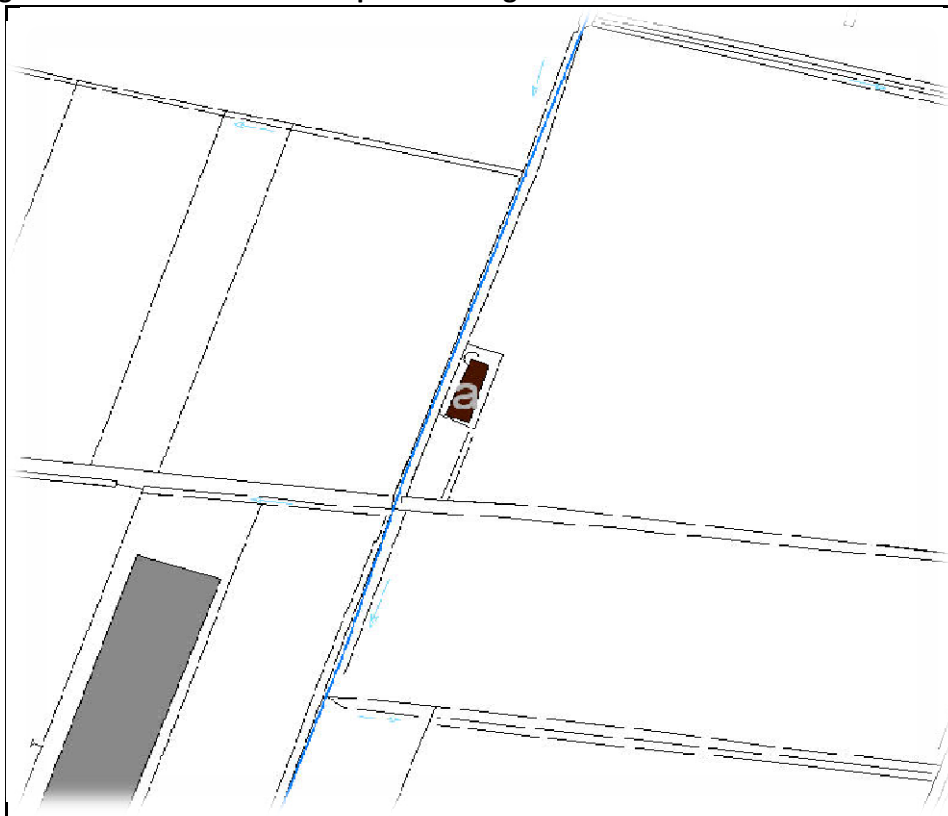
**SCHEDE DI ANALISI E PROGETTO DI TUTELA DEL PATRIMONIO EDILIZIO ESTERNO AL  
TESSUTO URBANO CONSOLIDATO**

*Denominazione:*

*Codice ID: 07\_EE*

*Ubicazione:*

**Estratto aerofotogrammetrico: individuazione puntuale degli edifici**



**Inquadramento ortofotografico**





**Comune di Gottolengo**

**SCHEDE DI ANALISI E PROGETTO DI TUTELA DEL PATRIMONIO EDILIZIO ESTERNO AL  
TESSUTO URBANO CONSOLIDATO**

*Denominazione:*

*Codice ID: 07\_EE*

*Ubicazione:*

**Immagine 1**

**edificio a**



**Immagine 2**

**edificio a**



Note descrittive:


**Comune di Gottolengo**
**SCHEDE DI ANALISI E PROGETTO DI TUTELA DEL PATRIMONIO EDILIZIO ESTERNO AL  
TESSUTO URBANO CONSOLIDATO**

Denominazione:

Codice ID: 07\_EE

Ubicazione:

**Classificazione dal "Censimento cascine Bresciane" SIT provincia di Brescia**

- ARCHITETTURE STORICO MONUMENTALI  
 ARCHITETTURE RILEVANTI INTEGRE NELL'IMPIANTO ORIGINARIO  
 ARCHITETTURE RILEVANTI COMPROMESSE NELL'IMPIANTO ORIGINARIO  
 ARCHITETTURE SIGNIFICATIVE  
 ARCHITETTURE PROVENIENTI DA PTCP O NON CLASSIFICATE

**Interventi ammessi come da N.T.A.**

	LIVELLO PRIMO	LIVELLO SECONDO	LIVELLO TERZO	LIVELLO QUARTO	LIVELLO QUINTO	LIVELLO SESTO	CONSOLID. STATICO	PIANO ATTUATIVO
<b>Edificio o porzione</b>				a				


**Comune di Gottolengo**
**SCHEDE DI ANALISI E PROGETTO DI TUTELA DEL PATRIMONIO EDILIZIO ESTERNO AL TESSUTO URBANO CONSOLIDATO**

Denominazione:

Codice ID: 08\_EE

Ubicazione:

**Tipologia architettonica**
 NUCLEO RURALE

 COMPLESSO A CORTE

 BLOCCO ISOLATO

 ALTRO

Note:

DESTINAZIONE	AGRICOLA				EXTRA AGRICOLA			
	Residenza agricola	Accessorio agricolo	Stalla	Altro	Residenza extra agricola	Produttivo artigianale	Attività ricettiva	Altro
Edificio o porzione		b			a			
Epoca storica		ristrutt. Anni 90			ristrutt. Anni 90			
Vincolo		nessuno			nessuno			
Stato di conservazione		alterato			alterato			
Stato di dissesto		danni non presenti			danni non presenti			
Tipo di interesse		neutro			neutro			

**Elementi architettonici significativi**

- |                                    |                                  |                                      |  |  |                                    |
|------------------------------------|----------------------------------|--------------------------------------|--|--|------------------------------------|
| <input type="checkbox"/> COPERTURA | <input type="checkbox"/> GRONDE  | <input type="checkbox"/> ARCHIVOLTE  | <input type="checkbox"/> INTONACO      | <input type="checkbox"/> PARAPETTI       | <input type="checkbox"/> DAVANZALI |
| <input type="checkbox"/> COLONNE   | <input type="checkbox"/> PORTALI | <input type="checkbox"/> ZOCCOLATURA | <input type="checkbox"/> TINTEGGIATURE | <input type="checkbox"/> ABBAINI         | <input type="checkbox"/> LOGGE     |
| <input type="checkbox"/> STIPITI   | <input type="checkbox"/> PORTICI | <input type="checkbox"/> AFFRESCHI   | <input type="checkbox"/> INFERRIATE    | <input type="checkbox"/> TORRE COLOMBAIA |                                    |
| <input type="checkbox"/> MURATURE  | <input type="checkbox"/> INFISSI | <input type="checkbox"/> DECORAZIONI | <input type="checkbox"/> POGGIOLI      | <input type="checkbox"/> CORTILI ANTICHI |                                    |

Note: la porzione b) è ad oggi adibita quasi esclusivamente ad accessorio alla residenza principale

**Rilevanza paesistica**
 COMPLEMENTARE AL PAESAGGIO

 NEGATIVO CONTRASTANTE

 MIGLIORATIVO DEL PAESAGGIO

 NEUTRO SENZA RILEVANZA

 CARATTERIZZANTE IL PAESAGGIO

**Vegetazione arborea da tutelare**
 PRESENTE

 ASSENTE

**Elementi di criticità del paesaggio**
 ELETTRODOTTO

 TRALICCIO

 SP/AUTOSTRADA

 ANTENNA/RIPETITORE

 ALTRO

 COPERTURE CEMENTO/AMIANTO

**Ambiti Agricoli Strategici**
 ESTERNO AGLI A.A.S.

 INTERNO AGLI A.A.S.

Note paesistiche: gli edifici ricadono nelle aree agricole di rilevanza paesistica. Si segnala inoltre la presenza di filari arborei nelle immediate vicinanze del complesso.



Comune di Gottolengo

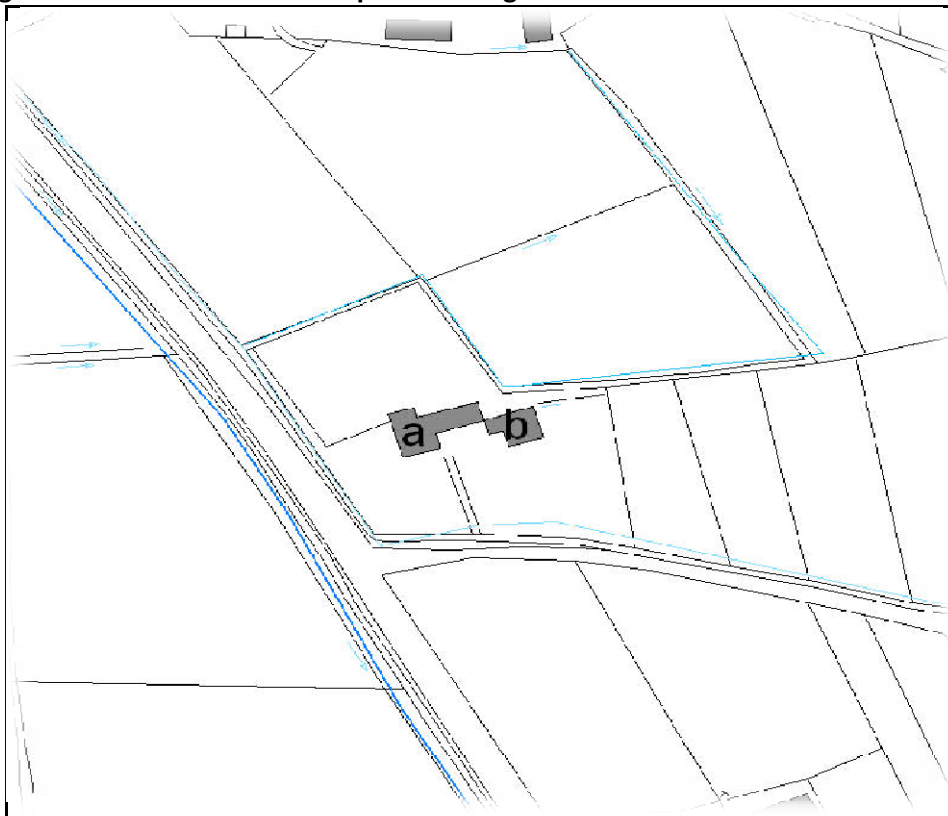
SCHEDA DI ANALISI E PROGETTO DI TUTELA DEL PATRIMONIO EDILIZIO ESTERNO AL  
TESSUTO URBANO CONSOLIDATO

Denominazione:

Codice ID: 08\_EE

Ubicazione:

Estratto aerofotogrammetrico: individuazione puntuale degli edifici



Inquadramento ortofotografico





**Comune di Gottolengo**

**SCHEDE DI ANALISI E PROGETTO DI TUTELA DEL PATRIMONIO EDILIZIO ESTERNO AL  
TESSUTO URBANO CONSOLIDATO**

*Denominazione:*

*Codice ID: 08\_EE*

*Ubicazione:*

**Immagine 1**

edificio a



**Immagine 2**

edificio a



Note descrittive:




**Comune di Gottolengo**
**SCHEDE DI ANALISI E PROGETTO DI TUTELA DEL PATRIMONIO EDILIZIO ESTERNO AL  
TESSUTO URBANO CONSOLIDATO**

Denominazione:

Codice ID: 08\_EE

Ubicazione:

**Classificazione dal "Censimento cascine Bresciane" SIT provincia di Brescia**

- ARCHITETTURE STORICO MONUMENTALI  
 ARCHITETTURE RILEVANTI INTEGRE NELL'IMPIANTO ORIGINARIO  
 ARCHITETTURE RILEVANTI COMPROMESSE NELL'IMPIANTO ORIGINARIO  
 ARCHITETTURE SIGNIFICATIVE  
 ARCHITETTURE PROVENIENTI DA PTCP O NON CLASSIFICATE

**Interventi ammessi come da N.T.A.**

	LIVELLO PRIMO	LIVELLO SECONDO	LIVELLO TERZO	LIVELLO QUARTO	LIVELLO QUINTO	LIVELLO SESTO	CONSOLID. STATICO	PIANO ATTUATIVO
<b>Edificio o porzione</b>				a,b				


**Comune di Gottolengo**
**SCHEDE DI ANALISI E PROGETTO DI TUTELA DEL PATRIMONIO EDILIZIO ESTERNO AL  
TESSUTO URBANO CONSOLIDATO**

Denominazione:

Codice ID: 09\_EE

Ubicazione:

**Tipologia architettonica**
 NUCLEO RURALE       COMPLESSO A CORTE       BLOCCO ISOLATO       ALTRO

Note:

DESTINAZIONE	AGRICOLA				EXTRA AGRICOLA			
	Residenza agricola	Accessorio agricolo	Stalla	Altro	Residenza extra agricola	Produttivo artigianale	Attività ricettiva	Altro
Edificio o porzione	a	b	c					
Epoca storica	ristrutt. Anni 80	anni 70	anni 70					
Vincolo	nessuno	nessuno	nessuno					
Stato di conservazione	alterato	alterato	alterato					
Stato di dissesto	lesioni non presenti	lesioni non presenti	lesioni non presenti					
Tipo di interesse	nessuno	nessuno	nessuno					

**Elementi architettonici significativi**
 COPERTURA     GRONDE     ARCHIVOLTE     INTONACO     PARAPETTI     DAVANZALI  
 COLONNE     PORTALI     ZOCCOLATURA     TINTEGGIATURE     ABBAINI     LOGGE  
 STIPITI     PORTICI     AFFRESCHI     INFERRIATE     TORRE COLOMBAIA  
 MURATURE     INFISSI     DECORAZIONI     POGGIOLI     CORTILI ANTICHI

Note: nelle porzioni c) sono presenti allevamenti di bovini e di suini. Si segnala anche un apicoltura.

**Rilevanza paesistica**
 NEGATIVO CONTRASTANTE     NEUTRO SENZA RILEVANZA  
 COMPLEMENTARE AL PAESAGGIO     MIGLIORATIVO DEL PAESAGGIO     CARATTERIZZANTE IL PAESAGGIO

**Vegetazione arborea da tutelare**
 PRESENTE     ASSENTE

**Elementi di criticità del paesaggio**
 COPERTURE CEMENTO/AMIANTO  
 ELETTRODOTTO     TRALICCIO     SP/AUTOSTRADA     ANTENNA/RIPETITORE     ALTRO

**Ambiti Agricoli Strategici**
 ESTERNO AGLI A.A.S.     INTERNO AGLI A.A.S.

Note paesistiche: si segnala la presenza di filari arborei nei pressi del complesso edilizio.



Comune di Gottolengo

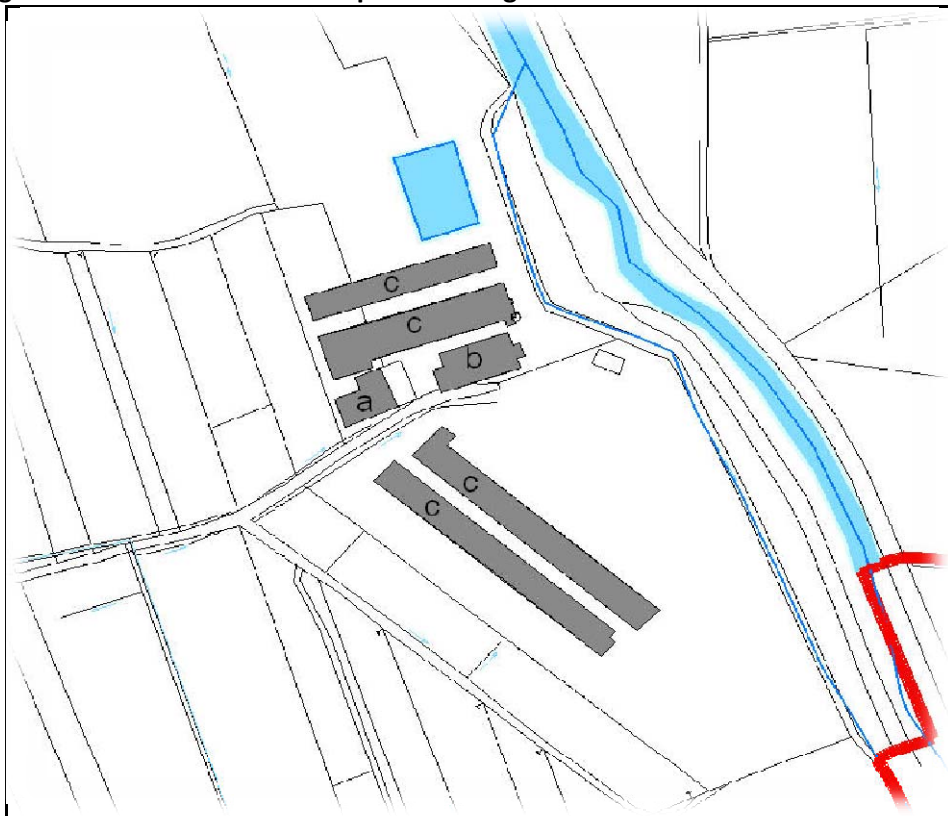
SCHEDE DI ANALISI E PROGETTO DI TUTELA DEL PATRIMONIO EDILIZIO ESTERNO AL  
TESSUTO URBANO CONSOLIDATO

Denominazione:

Codice ID: 09\_EE

Ubicazione:

Estratto aerofotogrammetrico: individuazione puntuale degli edifici



Inquadramento ortofotografico





**Comune di Gottolengo**

**SCHEDE DI ANALISI E PROGETTO DI TUTELA DEL PATRIMONIO EDILIZIO ESTERNO AL  
TESSUTO URBANO CONSOLIDATO**

*Denominazione:*

*Codice ID: 09\_EE*

*Ubicazione:*

**Immagine 1**

**edificio a**



**Immagine 2**

**edificio a**



Note descrittive:


**Comune di Gottolengo**
**SCHEDE DI ANALISI E PROGETTO DI TUTELA DEL PATRIMONIO EDILIZIO ESTERNO AL  
TESSUTO URBANO CONSOLIDATO**
*Denominazione:*
*Codice ID: 09\_EE*
*Ubicazione:*
**Classificazione dal "Censimento cascine Bresciane" SIT provincia di Brescia**

- ARCHITETTURE STORICO MONUMENTALI  
 ARCHITETTURE RILEVANTI INTEGRE NELL'IMPIANTO ORIGINARIO  
 ARCHITETTURE RILEVANTI COMPROMESSE NELL'IMPIANTO ORIGINARIO  
 ARCHITETTURE SIGNIFICATIVE  
 ARCHITETTURE PROVENIENTI DA PTCP O NON CLASSIFICATE

**Interventi ammessi come da N.T.A.**

	LIVELLO PRIMO	LIVELLO SECONDO	LIVELLO TERZO	LIVELLO QUARTO	LIVELLO QUINTO	LIVELLO SESTO	CONSOLID. STATICO	PIANO ATTUATIVO
<b>Edificio o porzione</b>				a, b	c			