







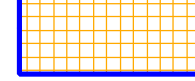



Aggiornamento della componente geologica, idrogeologica e sismica del P.G.T.
ai sensi della D.G.R. 8/7374 del 28 maggio 2008

CARTA DELLA FATTIBILITÀ GEOLOGICA PER LE AZIONI DI PIANO


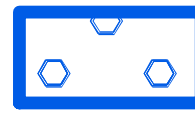
TAV. 4B

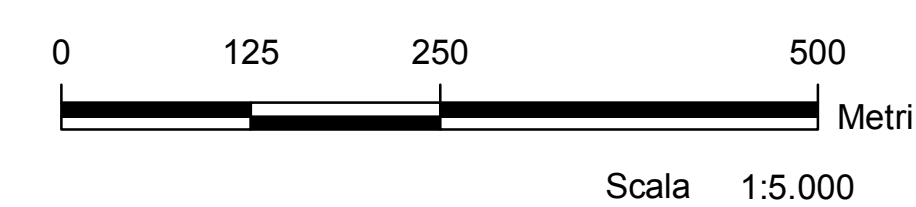
Legenda

Classi di fattibilità geologica

-  Classe 2
-  Classe 3a
-  Classe 3b
-  Classe 3c
-  Classe 3d
-  Classe 3e
-  Classe 4a
-  Classe 4b

Classi sismiche

-  PSL Z1 - Zona potenzialmente franosa o esposta a rischio frana.
In quest'area è obbligatoria l'applicazione del terzo livello di approfondimento sismico per la realizzazione di edifici strategici e rilevanti di nuova previsione.
-  PSL Z2 - Zona con terreni di fondazione particolarmente scadenti.
In quest'area è obbligatoria l'applicazione del terzo livello di approfondimento sismico per la realizzazione di edifici strategici e rilevanti di nuova previsione.



Massimo Calzolari *Roberto Caddorelli*

