









**LEGENDA**




Piano Territoriale di Coordinamento Provinciale di Pavia  
 DCP n. 53/33382 del 7 novembre 2003

-  Alveo fluviale del Fiume Lambro Meridionale e Reticolo Idrico Minore
-  Strada Provinciale n. 9 "Torre de' Negri - Bascapè":
  - Viabilità di interesse paesistico: rete viaria di struttura
  - Elemento della rete viabilistica di livello complementare e provinciale
  - Riqualificazione sede stradale



**Altri elementi della rete viabilistica**

-  Strade comunali
-  Strade vicinali
-  Viabilità interpodereale
-  Viabilità storica
-  Fascia di rispetto stradale al di fuori del centro abitato - D.Lgs. 295/1992
-  Viabilità ciclopedonale esistente

**Classificazione della rete viabilistica - D. Lgs. 285/1992**

-  Strade di tipo E
  - Strada comunale di Marzano
-  Strade di tipo F
  - SP 9 "Torre de' Negri - Bascapè"
  - Strada comunale di Morivione
-  Strade di tipo Fv
  - Strada vicinale di Lambrino
  - Strada vicinale di Mombello
  - Strada vicinale di Cascina Maggiore
  - Strada vicinale di Maghermo
  - Strada vicinale della Zanona

**Confini Amministrativi**

-  Confine provinciale
-  Confine comunale

**COMUNE DI TORRE D'ARESE**  
 Provincia di Pavia



**PGT 2010**  
 ai sensi della L.R. 11 marzo 2005, n. 12 e s.m.i.

**DOCUMENTO DI PIANO**

**Progettisti Incaricati**

*Pianificazione Urbanistica e Valutazione Ambientale Strategica*  
 dott. ing. Fabrizio Sisti - Stradella (PV)  
 dott. arch. Marco Selicorni - Pavia (PV)

*Componente geologica e sismica*  
 Dott. Geol. Adriano Zorzoli - Travacò Sicomario (PV)

**Collaboratori pianificazione urbanistica**

dott. arch. Cristiano Alberti  
 dott. ing. arch. Viola Cappelletti  
 dott. Federico Cattaneo

**Collaboratori Valutazione Ambientale Strategica**

dott. ing. arch. Viola Cappelletti

**Sindaco**

Avv. Ennio Dionigi Bertoletti

**Responsabile del procedimento**

Luigi Anselmi

**Segretario del Comune**

dott. Margherita Veronesi

**Tavola DP.04**  
**ANALISI DEL SISTEMA DELLA MOBILITA'**

scala 1:5.000

luglio 2010