




LEGENDA

Rete fognaria

-  Fognatura mista comunale
-  Scarico in corso d'acqua
-  Fossa Imhoff

Confini amministrativi

-  Confine provinciale
-  Confine comunale

COMUNE DI TORRE D'ARESE
 Provincia di Pavia



PGT 2010
 ai sensi della L.R. 11 marzo 2005, n. 12 e s.m.i.

PIANO DEI SERVIZI

Progettisti Incaricati
 Pianificazione Urbanistica e Valutazione Ambientale Strategica
 dott. ing. Fabrizio Sisti - Stradella (PV)
 dott. arch. Marco Selicorni - Pavia (PV)
 Componente geologica e sismica
 Dott. Geol. Adriano Zorzoli - Travacò Sicomario (PV)

Collaboratori pianificazione urbanistica
 dott. arch. Cristiano Alberti
 dott. ing. arch. Viola Cappelletti
 dott. Federico Cattaneo

Collaboratori Valutazione Ambientale Strategica
 dott. ing. arch. Viola Cappelletti

Sindaco
 Avv. Ennio Dionigi Bertolotti

Responsabile del procedimento
 Luigi Anselmi

Segretario del Comune
 dott. Margherita Veronesi

Tavola PS.04
PUGSS - RETE FOGNATURA

scala 1:5.000

luglio 2010